

قرار رئيس جمهورية مصر العربية

رقم ١٣ لسنة ٢٠١١

بشأن تخصيص أراضي صحراوية لوزارة الدفاع
واعتبارها من المناطق الاستراتيجية ذات الأهمية العسكرية

رئيس الجمهورية

بعد الاطلاع على الدستور :

وعلى القانون رقم ٤ لسنة ١٩٦٨ بشأن القيادة والسيطرة على شئون الدفاع عن الدولة
وعلى القوات المسلحة :

وعلى القانون رقم ١٢ لسنة ١٩٦٨ بتعديل بعض أحكام قوانين القوات المسلحة :

وعلى القانون رقم ٤٣ لسنة ١٩٧٩ بشأن نظام الإدارة المحلية :

وعلى القانون رقم ١٤٣ لسنة ١٩٨١ في شأن الأراضي الصحراوية :

وعلى القانون رقم ٧ لسنة ١٩٩١ في شأن بعض الأحكام المتعلقة بأملك الدولة الخاصة :

وعلى قرار رئيس الجمهورية رقم ٤٥٨ لسنة ١٩٩٣ بتخصيص بعض الأراضي
لإقامة مجتمعات عمرانية جديدة :

وعلى قرار رئيس الجمهورية رقم ١٥٢ لسنة ٢٠٠١ بشأن تحديد المناطق الاستراتيجية

ذات الأهمية العسكرية من الأراضي الصحراوية والقواعد الخاصة بها :

وعلى قرار رئيس الجمهورية رقم ١٥٣ لسنة ٢٠٠١ بإنشاء المركز الوطنى

لتخطيط استخدامات أراضي الدولة :

وعلى قرار رئيس الجمهورية رقم ١٥٤ لسنة ٢٠٠١ بشأن تحديد استخدامات أراضي الدولة

حتى عام ٢٠١٧ :

وعلى قرار رئيس الجمهورية رقم ٣٧٠ لسنة ٢٠٠٤ بشأن الأراضي الصحراوية

المخصصة لإقامة المناطق الصناعية بمحافظة بنى سويف :

وبناءً على ما عرضه القائد العام للقوات المسلحة وزير الدفاع والإنتاج الحربى :

وعلى موافقة مجلس الوزراء بجلسته المعقودة فى ٢٠١١/١/٥ :

قرار

(المادة الأولى)

تخصص الأراضي الصحراوية الموضحة مواقعها بالخرائط وجداول الإحداثيات المرفقة لوزارة الدفاع وتعتبر مناطق استراتيجية ذات أهمية عسكرية لا يجوز تملكها .

(المادة الثانية)

تسرى على الأراضي المنصوص عليها في هذا القرار أحكام قرار رئيس الجمهورية رقم ١٥٢ لسنة ٢٠٠١ المشار إليه .

(المادة الثالثة)

تعديل حدود المناطق الصناعية بمحافظة بنى سويف أرقام (٣١/٣ ، ٣١/٢ ، ٣١/١) الصادر بشأنها قرار رئيس الجمهورية رقم ٣٧٠ لسنة ٢٠٠٤ المشار إليه وفقاً للمواقع الموضحة بالخرائط وجداول الإحداثيات المرفقة .

(المادة الرابعة)

ينشر هذا القرار بالجريدة الرسمية ، وعلى الجهات المختصة تنفيذه .

صدر برئاسة الجمهورية في ١٨ صفر سنة ١٤٣٢ هـ

(الموافق ٢٢ يناير سنة ٢٠١١ م) .

حسنى مبارك

كشف إحداثيات الأراضي بالقطاع الأول من طريق الصعيد الحر شرق النيل

(وصلة الأوتوستراد) بنظام WGS ٨٤

أولاً - شريحة الأرض الغربية بمساحة ٢٠.٧٦٤ كم^٢ :

رقم النقطة	القطعة	خط العرض	خط الطول	خط العرض			خط الطول		
				ثانية	دقيقة	درجة	ثانية	دقيقة	درجة
١		٢٩.٧٨٠	٣١.٣٤٤	٤٩.٣٧٢	٤٦	٢٩	٣٨.١٩٥	٢٠	٣١
٢		٢٩.٧٨٨	٣١.٣٤٨	١٧.٢٠٧	٤٧	٢٩	٥٢.٩٩٤	٢٠	٣١
٣		٢٩.٧٨٠	٣١.٣٦٣	٤٦.٦٦١	٤٦	٢٩	٤٥.٠٤٣	٢١	٣١
٤		٢٩.٧٧٠	٣١.٣٧٤	١٢.٣٦٧	٤٦	٢٩	٢٤.٦٤٣	٢٢	٣١
٥		٢٩.٧٦٦	٣١.٣٨٥	٥٨.٥٢٥	٤٥	٢٩	٧.١٨١	٢٣	٣١
٦		٢٩.٧٦٤	٣١.٣٩٧	٥١.٧٥٤	٤٥	٢٩	٤٩.١٢٨	٢٣	٣١
٧		٢٩.٧٦١	٣١.٤٠٢	٣٨.٩٦٦	٤٥	٢٩	٧.٣٠٤	٢٤	٣١
٨		٢٩.٧٤٦	٣١.٤١٠	٤٤.١٩٦	٤٤	٢٩	٣٤.٧٠٠	٢٤	٣١
٩		٢٩.٧٢٢	٣١.٤٠٥	١٩.٣٦٩	٤٣	٢٩	١٦.٨١٢	٢٤	٣١
١٠		٢٩.٧٠٤	٣١.٤١٠	١٤.٠٠٨	٤٢	٢٩	٣٦.١٩١	٢٤	٣١
١١		٢٩.٦٩٣	٣١.٤١٧	٣٤.٨٨٣	٤١	٢٩	١.٨٨٨	٢٥	٣١
١٢		٢٩.٦٨٤	٣١.٤٣١	٣.٣١١	٤١	٢٩	٥٢.٥٢٥	٢٥	٣١
١٣		٢٩.٦٧٥	٣١.٤٤٣	٢٨.٨٨٠	٤٠	٢٩	٣٥.٩٤١	٢٦	٣١
١٤		٢٩.٦٧٠	٣١.٤٤٣	١٢.٩٥٤	٤٠	٢٩	٣٥.٩٤١	٢٦	٣١
١٥		٢٩.٦٦٠	٣١.٤٢٦	٣٦.٧٨٥	٣٩	٢٩	٣٤.٦٩٨	٢٥	٣١
١٦		٢٩.٦٤٧	٣١.٤١٤	٤٨.٥٤٨	٣٨	٢٩	٤٩.٩٠٠	٢٤	٣١
١٧		٢٩.٦٣٩	٣١.٤١٠	٢٠.١١٦	٣٨	٢٩	٣٤.٨٩٨	٢٤	٣١
١٨		٢٩.٦٣٩	٣١.٣٩٩	٢٠.٤٧٢	٣٨	٢٩	٥٧.٧٢٨	٢٣	٣١
١٩		٢٩.٦٥١	٣١.٤٠٦	٤.٨٧٤	٣٩	٢٩	٢٠.١٦٤	٢٤	٣١
٢٠		٢٩.٦٦٧	٣١.٤٢٠	٥٩.٦٥٩	٣٩	٢٩	١١.٠٥٣	٢٥	٣١
٢١		٢٩.٦٧٣	٣١.٤٣١	٢٣.٣١٥	٤٠	٢٩	٥١.١٩٠	٢٥	٣١
٢٢		٢٩.٦٨٧	٣١.٤١٠	١٣.٩٦٠	٤١	٢٩	٣٦.٤٩٠	٢٤	٣١
٢٣		٢٩.٦٩٤	٣١.٤٠٥	٣٧.٠٣٩	٤١	٢٩	١٧.٨٤٢	٢٤	٣١
٢٤		٢٩.٧٠١	٣١.٤٠١	٤.٤٨٦	٤٢	٢٩	٢.٩٤٥	٢٤	٣١
٢٥		٢٩.٧٢١	٣١.٣٩٥	١٧.٠٤٤	٤٣	٢٩	٤١.٩٥٠	٢٣	٣١
٢٦		٢٩.٧٤٥	٣١.٤٠٠	٤٢.٠٥٤	٤٤	٢٩	٥٩.٥٣٢	٢٣	٣١
٢٧		٢٩.٧٥٦	٣١.٣٩٣	٢٣.٢١٦	٤٥	٢٩	٣٦.٣٧٧	٢٣	٣١
٢٨		٢٩.٧٥٨	٣١.٣٨٣	٢٩.١٩٦	٤٥	٢٩	٥٧.٤٣٢	٢٢	٣١
٢٩		٢٩.٧٦٣	٣١.٣٦٩	٤٥.٤٠٣	٤٥	٢٩	٧.٥٤٣	٢٢	٣١
٣٠		٢٩.٧٧٣	٣١.٣٥٦	٢٢.٩٣٣	٤٦	٢٩	٢٢.٩٦٨	٢١	٣١

ثانياً - شريحة الأرض الشرقية بمساحة ٤٧,٩٦ كم^٢ :

رقم النقطة	القطعة	خط العرض		خط الطول	
		خط العرض	خط الطول	ثانية	دقيقة
١	ب	٢٩,٧٨٩	٣١,٣٤٩	٢٠,٨٥٧	٤٧
٢		٢٩,٧٩٠	٣١,٣٥١	٢٤,٦٢٦	٤٧
٣		٢٩,٧٨٩	٣١,٣٥٧	٢٠,٠٢٦	٤٧
٤		٢٩,٧٧٣	٣١,٣٧٥	٢٤,٠٤٢	٤٦
٥		٢٩,٧٦٩	٣١,٣٩٤	٦,٩٢٠	٤٦
٦		٢٩,٧٧٧	٣١,٤٢٢	٣٧,٠٧٨	٤٦
٧		٢٩,٧٧٩	٣١,٤٢٤	٤٤,٤١٨	٤٦
٨		٢٩,٧٧٩	٣١,٤٣٩	٤٤,٤١٨	٤٦
٩		٢٩,٧٧٦	٣١,٤٤٩	٣٤,٦٢٦	٤٦
١٠		٢٩,٧٦٢	٣١,٤٧٦	٤١,٧١٧	٤٥
١١		٢٩,٧٥٨	٣١,٤٧٠	٢٧,٠٠٧	٤٥
١٢		٢٩,٧٤٩	٣١,٤٥٠	٥٧,٥٩٢	٤٤
١٣		٢٩,٧٤٣	٣١,٤٥٦	٣٣,٧٣٨	٤٤
١٤		٢٩,٧٣٢	٣١,٤٦٢	٥٤,٧٧٩	٤٣
١٥		٢٩,٧٢٥	٣١,٤٦٤	٢٩,٣٣٤	٤٣
١٦		٢٩,٧١٨	٣١,٤٦٢	٥,٤٨٠	٤٣
١٧		٢٩,٦٨٤	٣١,٤٣٣	٣,٣١٤	٤١
١٨		٢٩,٦٩٤	٣١,٤١٨	٣٧,٧٨١	٤١
١٩		٢٩,٧٠٤	٣١,٤١١	١٥,٥١٢	٤٢
٢٠		٢٩,٧٢٣	٣١,٤٠٦	٢٣,٨١٩	٤٣
٢١		٢٩,٧٤٦	٣١,٤١١	٤٤,٨٠١	٤٤
٢٢		٢٩,٧٦١	٣١,٤٠٣	٤١,٣١٧	٤٥
٢٣		٢٩,٧٦٥	٣١,٣٩٧	٥٥,٥٩١	٤٥
٢٤		٢٩,٧٦٧	٣١,٣٨٦	٢,٥١٠	٤٦
٢٥		٢٩,٧٧١	٣١,٣٧٤	١٥,٩٨٥	٤٦
٢٦		٢٩,٧٨١	٣١,٣٦٣	٤٩,٩١٩	٤٦

كشف إحداثيات الأراضي بالقطاع الثالث من طريق الصعيد الحر شرق النيل

(الكريجات / بنى سويف) بنظام WGS ٨٤

أولاً - شريحة الأرض الغربية بمساحة ٢٩.٢١١ كم^٢:

رقم النقطة	القطعة	خط العرض	خط الطول	خط العرض			خط الطول		
				ثانية	دقيقة	درجة	ثانية	دقيقة	درجة
١		٢٩,٢٩٢	٣١,٢٦٢	٣١,٩٧٨	١٧	٢٩	٤٢,٩٢٣	١٥	٣١
٢		٢٩,٢٨٨	٣١,٢٧١	١٥,٤١٨	١٧	٢٩	١٥,٤٧٤	١٦	٣١
٣		٢٩,٢٧٤	٣١,٢٦٥	٢٧,٦٣١	١٦	٢٩	٥٥,٦٢٠	١٥	٣١
٤		٢٩,٢٧٥	٣١,٢٥٥	٢٩,٩٢٨	١٦	٢٩	١٧,١٥٠	١٥	٣١
٥		٢٩,٢٣٥	٣١,٢٤٩	٦,٦٥٩	١٤	٢٩	٥٦,٤٧٢	١٤	٣١
٦		٢٩,٢٣٠	٣١,٢٤٨	٤٧,٧١٩	١٣	٢٩	٥٤,٣٤١	١٤	٣١
٧		٢٩,١٩٣	٣١,٢٣٨	٣٣,١٤٠	١١	٢٩	١٥,٨٠٦	١٤	٣١
٨		٢٩,١٩٠	٣١,٢٣٨	٢٢,٣٣٠	١١	٢٩	١٧,٦٧٥	١٤	٣١
٩		٢٩,١٨٦	٣١,٢٣٦	٩,٣٨٨	١١	٢٩	٩,٠١٠	١٤	٣١
١٠		٢٩,١٨٥	٣١,٢٣٦	٦,٥٨٧	١١	٢٩	٨,٢٠٧	١٤	٣١
١١		٢٩,١٣٦	٣١,٢١٤	٩,٨٢٣	٨	٢٩	٥١,٧٤٦	١٢	٣١
١٢		٢٩,٠٩٩	٣١,٢٠٣	٥٧,٤٩١	٥	٢٩	١٠,٥٤١	١٢	٣١
١٣		٢٩,٠٩٥	٣١,٢٠١	٤٠,٧٧٦	٥	٢٩	٣,٢٩٨	١٢	٣١
١٤		٢٩,٠٩٤	٣١,٢٠٢	٣٨,٠٢٢	٥	٢٩	٧,٤١٦	١٢	٣١
١٥		٢٩,٠٩٠	٣١,١٩٩	٢٣,٤٣٥	٥	٢٩	٥٥,٧٨١	١١	٣١
١٦		٢٩,٠٤٧	٣١,١٨٠	٤٨,٧٧٩	٢	٢٩	٤٨,٧٨١	١٠	٣١
١٧		٢٩,٠٠٦	٣١,١٥٥	٢٢,١٢٢	.	٢٩	١٩,٣٣٩	٩	٣١
١٨		٢٩,٠٠٢	٣١,١٦٤	٦,٧٧٩	.	٢٩	٥١,٩٠٥	٩	٣١
١٩		٢٩,٠٤٣	٣١,١٩٠	٣٥,٢٧٢	٢	٢٩	٢٢,٤٨١	١١	٣١
٢٠		٢٩,٠٩٧	٣١,٢١٣	٤٧,٤٠٤	٥	٢٩	٤٥,٧٤٢	١٢	٣١
٢١		٢٩,١٣٣	٣١,٢٢٤	٥٩,٧٥٠	٧	٢٩	٢٦,٩٦٢	١٣	٣١
٢٢		٢٩,١٨٢	٣١,٢٤٥	٥٦,٨٣٤	١٠	٢٩	٤٣,٥٧٧	١٤	٣١
٢٣		٢٩,٢٢٨	٣١,٢٥٩	٤٢,١٣٦	١٣	٢٩	٣٠,٩٢٠	١٥	٣١
٢٤		٢٩,٢٣٨	٣١,٢٦٠	١٧,٤١٢	١٤	٢٩	٣٤,٨٩١	١٥	٣١

ثانياً - شريحة الأرض الشرقية بمساحة ١٥٤,٥٣٧ كم^٢ :

رقم النقطة	القطعة	خط العرض		خط الطول	
		خط العرض	خط الطول	ثانية	دقيقة
١	ب	٢٩, ٢٢.	٣١, ٢٣٣	١٣, ٥٦٢	٢٩, ١٣
٢		٢٩, ٢١٧	٣١, ٢٣٣	١٣, ٢٩.	٢٩, ١٣
٣		٢٩, ١٦٣	٣١, ٢١٧	٤٥, ٥٤.	٢٩, ٩
٤		٢٩, ١٢٤	٣١, ٢٠٠	٢٦, ٥٠٨	٢٩, ٧
٥		٢٩, ١٧٧	٣١, ٢٥٣	٣٦, ٤١٢	٢٩, ١٠
٦		٢٩, ١٣٣	٣١, ٢٣٧	٥٨, ٣١٤	٢٩, ٧
٧		٢٩, ٠٨٩	٣١, ٢٨٨	٢١, ٥٦٣	٢٩, ٥
٨		٢٩, ٠٧٦	٣١, ٢٨٤	٣٣, ٧٠١	٢٩, ٤
٩		٢٩, ٠٠	٣١, ٢٧٣	٥٨, ٨٥٢	٢٩, ٢
١٠		٢٩, ٠٧١	٣١, ٢١٤	١٧, ٠١٨	٢٩, ٤
١١		٢٩, ٠٠	٣١, ٢٠٤	١, ٧٣٢	٢٩, ٣
١٢		٢٩, ٠٢٩	٣١, ٢٦٤	٤٤, ٤٢٢	٢٩, ١
١٣		٢٩, ٠١٦	٣١, ٢٥٨	٥٦, ٦٠٦	٢٩, ٠
١٤		٢٨, ٩٩٦	٣١, ٢٤٦	٤٥, ٩٧١	٢٨, ٥٩
١٥		٢٩, ٠٠٩	٣١, ١٩١	٣٣, ٩٤٤	٢٩, ٠
١٦		٢٨, ٩٩٢	٣١, ١٨٥	٣١, ٨١٢	٢٨, ٥٩
١٧		٢٩, ٠٠١	٣١, ١٦٧	٢, ١٧٤	٢٩, ٠
١٨		٢٩, ٠٤٢	٣١, ١٩٢	٣١, ٢١٨	٢٩, ٢
١٩		٢٩, ٠٩٦	٣١, ٢١٦	٤٤, ٣٨.	٢٩, ٥
٢٠		٢٩, ١٣٢	٣١, ٢٢٧	٥٦, ٧٣.	٢٩, ٧
٢١		٢٩, ١٨٢	٣١, ٢٤٨	٥٣, ٩٠٨	٢٩, ١٠
٢٢		٢٩, ٢٢٨	٣١, ٢٦٢	٤٠, ٤٦٢	٢٩, ١٣
٢٣		٢٩, ٢٣٩	٣١, ٢٦٣	٢٠, ٧٤٩	٢٩, ١٤
٢٤		٢٩, ٢٤٠	٣١, ٢٦٨	٢٣, ٢٣٧	٢٩, ١٤
٢٥		٢٩, ٢٥٤	٣١, ٢٧٦	١٥, ٩٤٨	٢٩, ١٥
٢٦		٢٩, ٢٦٩	٣١, ٢٧٨	٧, ٤٦٨	٢٩, ١٦

خط الطول			خط العرض			خط الطول	خط العرض	القطعة	رقم النقطة
درجة	دقيقة	ثانية	درجة	دقيقة	ثانية				
٣١	١٦	٢٦,٢٩٩	٢٩	١٦	٢٤,٨٨٤	٣١,٢٧٤	٢٩,٢٧٤	٢٧	
٣١	١٦	٦,٢٧٣	٢٩	١٦	٢٥,٩٥٤	٣١,٢٦٨	٢٩,٢٧٤	٢٨	
٣١	١٦	٢١,٥٦٢	٢٩	١٧	٢,٥١٢	٣١,٢٧٣	٢٩,٢٨٤	٢٩	
٣١	١٦	٣,٩١١	٢٩	١٦	٤٢,٦٩٤	٣١,٢٧٥	٢٩,٢٧٩	٣٠	
٣١	١٦	٥٧,٥٤٠	٢٩	١٦	١٢,٤٧٩	٣١,٢٨٣	٢٩,٢٧٠	٣١	
٣١	١٧	٢,١٠١	٢٩	١٥	٣٢,٨٥٤	٣١,٢٨٩	٢٩,٢٥٩	٣٢	
٣١	١٧	٢٥,٢٦٧	٢٩	١٥	١٩,٧٣٥	٣١,٢٩٠	٢٩,٢٥٥	٣٣	
٣١	١٧	٤١,٥٦١	٢٩	١٥	٥,٠٢٦	٣١,٢٩٥	٢٩,٢٥١	٣٤	
٣١	١٧	٥٣,٨٨٤	٢٩	١٥	٢,٢٤٣	٣١,٢٩٨	٢٩,٢٥١	٣٥	
٣١	١٨	٥,٤٠٧	٢٩	١٤	٥,٣١٦	٣١,٣٠٢	٢٩,٢٤٧	٣٦	
٣١	١٨	١٣,٧٥٦	٢٩	١٤	٢٢,٠٨٨	٣١,٣٠٤	٢٩,٢٣٩	٣٧	
٣١	١٨	٢٦,٨٧٠	٢٩	١٤	٦,١٨٧	٣١,٣٠٧	٢٩,٢٣٥	٣٨	
٣١	١٩	٢١,٦٠٨	٢٩	١٣	٧,٨٩٢	٣١,٣٢٣	٢٩,٢١٩	٣٩	
٣١	١٩	٣٩,٨٩٣	٢٩	١٣	٠,٣٤٠	٣١,٣٢٨	٢٩,٢١٧	٤٠	
٣١	١٩	٥١,٨١٦	٢٩	١٣	٢,٧٢٦	٣١,٣٣١	٢٩,٢١٧	٤١	

كشف إحداثيات الأراضي بالقطاع الرابع من طريق الصعيد الحر شرق النيل

(بنى سويف / المنيا) بنظام WGS ٨٤

أولا - شريحة الأرض الغربية بمساحة ٩٨.٩٨٥ كم^٢ :

رقم النقطة	التقطعة	خط العرض		خط الطول		
		خط العرض	خط الطول	ثانية	دقيقة	درجة
١		٢٩,٠٠٦	٣١,١٥٥	٢٠,٤٧٢	٢٩	٢٩
٢		٢٩,٠٠٢	٣١,١٦٤	٦,٥٦٣	٢٩	٢٩
٣		٢٨,٩٨٣	٣١,١٥٤	٥٧,٤١٠	٢٨	٥٨
٤		٢٨,٩٣٤	٣١,١٣٩	٢,١٧٣	٢٨	٥٦
٥		٢٨,٨٤٤	٣١,١٢٨	٢٩,٧٥٧	٢٨	٥٠
٦		٢٨,٨٢٤	٣١,١٢٤	٢٥,٩٣٦	٢٨	٤٩
٧		٢٨,٧٦١	٣١,٠٩٨	٣٧,٨٢٩	٢٨	٤٥
٨		٢٨,٧٥٧	٣١,٠٩٥	٢٣,٨٤٣	٢٨	٤٥
٩		٢٨,٧٥٦	٣١,٠٩٥	٢٠,٣٣٣	٢٨	٤٥
١٠		٢٨,٧٥٠	٣١,٠٨٩	٥٩,١١٤	٢٨	٤٤
١١		٢٨,٧٤٧	٣١,٠٨٥	٤٨,١٣١	٢٨	٤٤
١٢	أ	٢٨,٧٣٧	٣١,٠٦٧	١٣,٥٢٨	٢٨	٤٤
١٣		٢٨,٧٣١	٣١,٠٥٦	٥١,٣١٩	٢٨	٤٣
١٤		٢٨,٧٢٦	٣١,٠٤٨	٣٢,٨٥١	٢٨	٤٣
١٥		٢٨,٧١٩	٣١,٠٤١	٨,٨٦٤	٢٨	٤٣
١٦		٢٨,٧١١	٣١,٠٣٦	٤١,٠٩٠	٢٨	٤٢
١٧		٢٨,٧٠٣	٣١,٠٣٢	١١,٥٩٢	٢٨	٤٢
١٨		٢٨,٦١٣	٣١,٠٠٦	٤٦,٤٤٧	٢٨	٣٦
١٩		٢٨,٦٠٥	٣١,٠٠٤	١٨,٣٩٦	٢٨	٣٦
٢٠		٢٨,٥٩٧	٣١,٠٠٤	٤٧,٩٤٧	٢٨	٣٥
٢١		٢٨,٥٩٠	٣١,٠٠٦	٢٥,٧٩٦	٢٨	٣٥
٢٢		٢٨,٥٨٧	٣١,٠٠٦	١٣,١٠٣	٢٨	٣٥
٢٣		٢٨,٥٧٣	٣١,٠١١	٢١,٩٦٥	٢٨	٣٤

خط الطول			خط العرض			خط الطول	خط العرض	القطعة	رقم النقطة
درجة	دقيقة	ثانية	درجة	دقيقة	ثانية				
٣١	.	٤٧,٢٩٧	٢٨	٢٣	٣٢,٢٢.	٣١,٠١٣	٢٨,٥٥٩	٢٤	
٣١	.	٤٦,٩١٥	٢٨	٢٩	٥٥,٩٩.	٣١,٠١٣	٢٨,٤٩٩	٢٥	
٣١	.	٥٧,٧٧٦	٢٨	٢٨	٣٤,٦٣٣	٣١,٠١٦	٢٨,٤٧٦	٢٦	
٣١	١	٦,٤٦٣	٢٨	٢٦	٤٩,٠٨١	٣١,٠١٨	٢٨,٤٤٧	٢٧	
٣١	١	١٨,٧٧٢	٢٨	٢٤	١٩,٤٤.	٣١,٠٢٢	٢٨,٤٠٥	٢٨	
٣١	١	٩,٠١٢	٢٨	٢٢	٤٢,١٥٧	٣١,٠١٩	٢٨,٣٧٨	٢٩	
٣٠	٥٩	١٥,٦١٦	٢٨	١٨	١,٧٢٤	٣٠,٩٨٨	٢٨,٣٠٠	٣٠	
٣٠	٥٨	١٤,١٦.	٢٨	١٥	٣,٨٩٢	٣٠,٩٧١	٢٨,٢٥١	٣١	
٣٠	٥٨	١٨,١١٦	٢٨	٩	٢٦,٣٢٧	٣٠,٩٧٢	٢٨,١٥٧	٣٢	
٣٠	٥٧	٤١,٤٦٥	٢٨	٩	٢٥,٩٨٨	٣٠,٩٦٢	٢٨,١٥٧	٣٣	
٣٠	٥٧	٣٧,٤١٥	٢٨	١٥	٨,٥٧٩	٣٠,٩٦.	٢٨,٢٥٢	٣٤	
٣٠	٥٨	٤٠,٧٦٨	٢٨	١٨	١١,٩٥٢	٣٠,٩٧٨	٢٨,٣٠٣	٣٥	
٣١	.	٣٢,٨٤٣	٢٨	٢٢	٤٩,١٧٧	٣١,٠٠٩	٢٨,٣٨.	٣٦	
٣١	.	٤١,٩١٥	٢٨	٢٤	١٩,٦٩٩	٣١,٠١٢	٢٨,٤٠٥	٣٧	
٣١	.	٢٩,٨٠٨	٢٨	٢٦	٤٦,٧٢٣	٣١,٠٠٨	٢٨,٤٤٦	٣٨	
٣١	.	٢١,١٦٨	٢٨	٢٨	٣١,٥٤٨	٣١,٠٠٦	٢٨,٤٧٥	٣٩	
٣١	.	١٠,١٤١	٢٨	٢٩	٥٤,١٠٣	٣١,٠٠٣	٢٨,٤٩٨	٤٠	
٣١	.	١٠,٥٠١	٢٨	٢٣	٢٩,٩٥٢	٣١,٠٠٣	٢٨,٥٥٨	٤١	
٣١	.	٣,٢٢٢	٢٨	٢٤	١٥,١٨٦	٣١,٠٠١	٢٨,٥٧١	٤٢	
٣٠	٥٩	٤٦,٧٨٤	٢٨	٣٥	٥,٩٤٦	٣٠,٩٩٦	٢٨,٥٨٥	٤٣	
٣٠	٥٩	٤٤,١٩٢	٢٨	٣٥	١٩,٦٦٢	٣٠,٩٩٦	٢٨,٥٨٩	٤٤	
٣٠	٥٩	٣٨,٠٦٩	٢٨	٣٥	٤٤,٤٦٦	٣٠,٩٩٤	٢٨,٥٩٦	٤٥	
٣٠	٥٩	٣٨,١١٢	٢٨	٣٦	٢١,١١٨	٣٠,٩٩٤	٢٨,٦٠٦	٤٦	
٣٠	٥٩	٤٤,٢١٤	٢٨	٣٦	٥٣,٢٤٨	٣٠,٩٩٦	٢٨,٦١٥	٤٧	
٣١	١	٢١,٣٥٣	٢٨	٤٢	٢١,٢١٥	٣١,٠٢٣	٢٨,٧٠٦	٤٨	
٣١	١	٣٥,٢٣١	٢٨	٤٢	٥٥,٢٣٥	٣١,٠٢٦	٢٨,٧١٥	٤٩	
٣١	١	٥٨,٢٧٤	٢٨	٤٣	٢٨,٣١٥	٣١,٠٢٣	٢٨,٧٢٥	٥٠	
٣١	٢	٢٧,١٧٢	٢٨	٤٣	٥٦,٩١٤	٣١,٠٤١	٢٨,٧٣٢	٥١	

خط الطول			خط العرض			خط الطول	خط العرض	القطعة	رقم النقطة
درجة	دقيقة	ثانية	درجة	دقيقة	ثانية				
٣١	٢	٥٩,٥٥٤	٢٨	٤٤	١٨,٢١٥	٣١,٠٥٠	٢٨,٧٣٨	٥٢	
٣١	٣	٤١,٧٦٤	٢٨	٤٤	٤١,١٥٠	٣١,٠٦٢	٢٨,٧٤٥	٥٣	
٣١	٤	٤٣,٢٤١	٢٨	٤٥	١٤,٧٦٧	٣١,٠٧٩	٢٨,٧٥٤	٥٤	
٣١	٤	٥٤,٦٥٦	٢٨	٤٥	٢٢,٧٠٢	٣١,٠٨٢	٢٨,٧٥٦	٥٥	
٣١	٥	١١,٠٥١	٢٨	٤٥	٣٩,٤٠٦	٣١,٠٨٦	٢٨,٧٦١	٥٦	
٣١	٥	١١,٥٧٣	٢٨	٤٥	٤٠,١٨٣	٣١,٠٨٧	٢٨,٧٦١	٥٧	
٣١	٥	١٨,٩١٠	٢٨	٤٥	٥١,٥٢٧	٣١,٠٨٩	٢٨,٧٦٤	٥٨	
٣١	٦	٥١,٢٢٨	٢٨	٤٩	٣٤,٤٠٣	٣١,١١٤	٢٨,٨٢٦	٥٩	
٣١	٧	٥,٢٩٠	٢٨	٥٠	٤٤,٣١٨	٣١,١١٨	٢٨,٨٤٦	٦٠	
٣١	٧	٤٤,٥٧٦	٢٨	٥٦	٨,١٤٦	٣١,١٢٩	٢٨,٩٣٦	٦١	
٣١	٨	٣٩,٧٠٣	٢٨	٥٩	٨,٦٦٨	٣١,١٤٤	٢٨,٩٨٦	٦٢	

ثانياً - شريحة الأرض الشرقية بمساحة ٦٧٦,٨٢٧ كم^٢ :

رقم النقطة	القطعة	خط العرض		خط الطول						
		خط العرض	خط الطول	ثانية	دقيقة	درجة	ثانية	دقيقة	درجة	
١		٢٨,١٥٨	٣١,٠٤٦	٢٨,٧١٧	٢٨	٩	٤٥,٦٦٨	٢٨	٢	٣١
٢		٢٨,١٥٧	٣٠,٩٧٥	٢٦,٤٢٨	٢٨	٩	٢٩,١١١	٢٨	٥٨	٣٠
٣		٢٨,٢٥١	٣٠,٩٧٤	٢,٤٨٤	٢٨	١٥	٢٥,١٨٠	٢٨	٥٨	٣٠
٤		٢٨,٣٠٠	٣٠,٩٩١	٥٨,٦٥٧	٢٨	١٧	٢٦,٠٧٠	٢٨	٥٩	٣٠
٥		٢٨,٣٧٨	٣١,٠٢٢	٤٠,٠٥١	٢٨	٢٢	١٩,٨٦٢	٢٨	١	٣١
٦		٢٨,٤٠٥	٣١,٠٢٥	١٩,٣٦٤	٢٨	٢٤	٢٩,٨٢٧	٢٨	١	٣١
٧		٢٨,٤٤٧	٣١,٠٢٢	٤٩,٧٨٧	٢٨	٢٦	١٧,٤٦١	٢٨	١	٣١
٨		٢٨,٤٧٧	٣١,٠١٩	٣٥,٥٥٥	٢٨	٢٨	٨,٧٥٦	٢٨	١	٣١
٩		٢٨,٤٩٩	٣١,٠١٦	٥٦,٥٥٥	٢٨	٢٩	٥٧,٩٤٩	٢٨	-	٣١
١٠		٢٨,٥٥٩	٣١,٠١٦	٣٢,٩٠٠	٢٨	٣٣	٥٨,٣٣٤	٢٨	-	٣١
١١		٢٨,٥٧٣	٣١,٠١٤	٢٣,٩٩٩	٢٨	٣٤	٥٠,١١٩	٢٨	-	٣١
١٢	ب	٢٨,٥٨٨	٣١,٠٠٩	١٥,٢٥٢	٢٨	٣٥	٣٣,٥٢٧	٢٨	-	٣١
١٣		٢٨,٥٩١	٣١,٠٠٩	٢٧,٦٣٢	٢٨	٣٥	٣١,١٩٠	٢٨	-	٣١
١٤		٢٨,٥٩٧	٣١,٠٠٧	٤٨,٩٨٨	٢٨	٣٥	٢٥,٩٢٠	٢٨	-	٣١
١٥		٢٨,٦٠٥	٣١,٠٠٧	١٧,٥٧٩	٢٨	٣٦	٢٥,٩٥٦	٢٨	-	٣١
١٦		٢٨,٦١٢	٣١,٠٠٩	٤٤,٤٠٢	٢٨	٣٦	٣١,٠٥٧	٢٨	-	٣١
١٧		٢٨,٧٠٢	٣١,٠٣٥	٨,٧٠٥	٢٨	٤٢	٧,١٤٥	٢٨	٢	٣١
١٨		٢٨,٧١٠	٣١,٠٣٩	٣٦,٨٤٦	٢٨	٤٢	١٨,٦٣٢	٢٨	٢	٣١
١٩		٢٨,٧١٨	٣١,٠٤٤	٣,٠٢٩	٢٨	٤٣	٣٦,٨٧٠	٢٨	٢	٣١
٢٠		٢٨,٧٢٤	٣١,٠٥٠	٢٥,٦٣٣	٢٨	٤٣	٥٩,٧١٢	٢٨	٢	٣١
٢١		٢٨,٧٢٩	٣١,٠٥٧	٤٣,٢٥٢	٢٨	٤٣	٢٦,٥٠٣	٢٨	٣	٣١
٢٢		٢٨,٧٣٥	٣١,٠٦٩	٥,٣٤٠	٢٨	٤٤	٦,٩٦٤	٢٨	٤	٣١
٢٣		٢٨,٧٤٤	٣١,٠٨٦	٤٠,١٣٩	٢٨	٤٤	١٠,٧٩٥	٢٨	٥	٣١

رقم النقطة	القطعة	خط العرض		خط الطول		
		درجة	دقيقة	ثانية	درجة	دقيقة
٢٤		٢٨	٤٤	٥٢.٠٣٧	٣١.٠٩١	٢٨.٧٤٨
٢٥		٢٨	٤٥	١٤.٦١٢	٣١.٠٩٧	٢٨.٧٥٤
٢٦		٢٨	٤٥	١٨.٩٤٠	٣١.٠٩٨	٢٨.٧٥٥
٢٧		٢٨	٤٥	٢٣.٧١٨	٣١.١٠١	٢٨.٧٥٩
٢٨		٢٨	٤٩	٢٣.٣٩٨	٣١.١٢٧	٢٨.٨٢٣
٢٩		٢٨	٥٠	٢٨.٢٨٦	٣١.١٣١	٢٨.٨٤٤
٣٠		٢٨	٥٦	٠.٣٨٠	٣١.١٤٢	٢٨.٩٣٣
٣١		٢٨	٥٨	٥٤.٠٣٤	٣١.١٥٧	٢٨.٩٨٢
٣٢		٢٩		٢.٣٩٠	٣١.١٦٧	٢٩.٠٠١
٣٣		٢٨	٥٩	٢٥.٢٦٨	٣١.١٨٥	٢٨.٩٩٣
٣٤		٢٨	٥٩	٧.٧٨٢	٣١.١٨٣	٢٨.٩٨٥
٣٥		٢٨	٥٨	٢٣.٣٩٤	٣١.٢٣٢	٢٨.٩٧٣
٣٦		٢٨	٥٧	٢٥.١٥٤	٣١.٢٢٥	٢٨.٩٦٠
٣٧		٢٨	٥٥	١٨.٤٨٠	٣١.٢١٣	٢٨.٩٢٢
٣٨		٢٨	٥٠	٦.٣٦٤	٣١.٢٠٢	٢٨.٨٣٥
٣٩		٢٨	٤٨	٢٤.٠٥٢	٣١.١٩٧	٢٨.٨٠٧
٤٠		٢٨	٤٣	٥٧.٧٤٢	٣١.١٦٦	٢٨.٧٣٣
٤١		٢٨	٤٣	٢٤.٤٩٦	٣١.١٦٠	٢٨.٧٢٣
٤٢		٢٨	٤٣	١.٠٤٢	٣١.١٥٦	٢٨.٧١٧
٤٣		٢٨	٤٢	٦.٨٨٧	٣١.١٤١	٢٨.٧٠٢
٤٤		٢٨	٤١	٢٣.٦٥٥	٣١.١٢٨	٢٨.٦٩٣
٤٥		٢٨	٤٠	٥١.٨٤١	٣١.١٠٦	٢٨.٦٨١
٤٦		٢٨	٤٠	٤٤.٢٦٠	٣١.١٠٢	٢٨.٦٧٩
٤٧		٢٨	٣٦	٤.٤٣٩	٣١.٠٧٩	٢٨.٦٠١
٤٨		٢٨	٣٥	١١.٣٦٨	٣١.٠٨٤	٢٨.٥٨٦

خط الطول			خط العرض			خط الطول	خط العرض	القطعة	رقم النقطة
درجة	دقيقة	ثانية	درجة	دقيقة	ثانية				
٣١	٥	١٥,٩١١	٢٨	٢٣	٤٨,٧١٢	٣١,٠٨٨	٢٨,٥٦٤	٤٩	
٣١	٥	١٥,٣٧١	٢٨	٢٠	٩,٦٦٦	٣١,٠٨٨	٢٨,٥٠٣	٥٠	
٣١	٥	٢٥,٠١٢	٢٨	٢٨	٥٧,٠٥٨	٣١,٠٩٠	٢٨,٤٨٣	٥١	
٣١	٥	٣٤,٠٥٨	٢٨	٢٧	٦,٢٠٦	٣١,٠٩٣	٢٨,٤٥٢	٥٢	
٣١	٥	٤٧,٨١٨	٢٨	٢٤	١٧,٤٧٤	٣١,٠٩٧	٢٨,٤٠٥	٥٣	
٣١	٥	٣٣,٠٠٧	٢٨	٢١	٥٠,٨٢٨	٣١,٠٩٣	٢٨,٣٦٤	٥٤	
٣١	٣	٢٩,٩٣٨	٢٨	١٦	٤٦,٩٩٩	٣١,٠٥٨	٢٨,٢٨٠	٥٥	
٣١	٢	٤٢,٣٤٩	٢٨	١٤	٢٩,٥٦٩	٣١,٠٤٥	٢٨,٢٤٢	٥٦	

كشف إحدائيات الأراضي بالقطاع الخامس من طريق الصعيد الحر شرق النيل

(المنيا / أسيرط) بنظام WGS ٨٤

أولا - شريحة الأرض الغربية بمساحة ١٠٨.٣٩٧ كم^٢:

رقم النقطة	القطعة	خط العرض		خط الطول		خط العرض	خط الطول
		درجة	دقيقة	ثانية	درجة		
١	أ	٢٨	٩	٢٦,٢٦٦	٣٠,٩٦٢	٢٨,١٥٧	٣٠,٩٦٢
٢		٢٨	٩	٢٦,٢٢٧	٣٠,٩٧٢	٢٨,١٥٧	٣٠,٩٧٢
٣		٢٨	٨	٢٧,٢٣١	٣٠,٩٧٤	٢٨,١٤٤	٣٠,٩٧٤
٤		٢٨	٧	٥٢,٩٦٤	٣٠,٩٧٩	٢٨,١٣١	٣٠,٩٧٩
٥		٢٨	٧	٧,٣٨٨	٣٠,٩٨٦	٢٨,١١٩	٣٠,٩٨٦
٦		٢٨	٦	٢٢,٠٨٢	٣٠,٩٩٦	٢٨,١٠٦	٣٠,٩٩٦
٧		٢٨	٥	٤٥,٢٦٢	٣١,٠٠٠	٢٨,٠٩٦	٣١,٠٠٠
٨		٢٨	٤	٣٩,٨٣٥	٣١,٠٤٥	٢٨,٠٧٨	٣١,٠٤٥
٩		٢٨	٤	٦,١٤٣	٣١,٠٥٨	٢٨,٠٦٨	٣١,٠٥٨
١٠		٢٨	٢	٢٦,٩٨٨	٣١,٠٩١	٢٨,٠٤١	٣١,٠٩١
١١		٢٨	-	٥٧,٠٦٤	٣١,١١٣	٢٨,٠١٦	٣١,١١٣
١٢		٢٧	٥٩	٤١,٧٤٨	٣١,١٢٦	٢٧,٩٩٥	٣١,١٢٦
١٣		٢٧	٥٧	٢٩,٢٠٣	٣١,١٤٠	٢٧,٩٥٨	٣١,١٤٠
١٤		٢٧	٥٥	٤٠,١١٦	٣١,١٥٤	٢٧,٩٢٨	٣١,١٥٤
١٥		٢٧	٥١	٤٧,٤٩٥	٣١,١٩٣	٢٧,٨٦٣	٣١,١٩٣
١٦		٢٧	٤٨	٧,٣٣٠	٣١,٢٣٥	٢٧,٨٠٢	٣١,٢٣٥
١٧		٢٧	٤٢	٤,٤١٧	٣١,٢١٧	٢٧,٧٠١	٣١,٢١٧
١٨		٢٧	٣٨	٢,٥٠٤	٣١,٢٦٢	٢٧,٦٣٤	٣١,٢٦٢
١٩		٢٧	٣٥	٣٨,٠٨٣	٣١,٤٠٢	٢٧,٥٩٤	٣١,٤٠٢
٢٠		٢٧	٣٣	٤٦,٢٧١	٣١,٤٢١	٢٧,٥٦٣	٣١,٤٢١
٢١		٢٧	٣٣	١٠,٤٤٧	٣١,٤٢٩	٢٧,٥٥٣	٣١,٤٢٩
٢٢		٢٧	٣٢	٣٩,٦٦٤	٣١,٤٤٠	٢٧,٥٤٤	٣١,٤٤٠
٢٣		٢٧	٣١	٢٠,٦٣٣	٣١,٤٧٤	٢٧,٥٢٢	٣١,٤٧٤

رقم النقطة	القطعة	خط العرض		خط الطول	
		خط العرض	خط الطول	درجة	دقيقة
٢٤		٢٧,٤٩٩	٣١,٤٩٩	٢٧	٢٩
٢٥		٢٧,٤٨١	٣١,٥١٤	٢٧	٢٨
٢٦		٢٧,٤٦٨	٣١,٥٢١	٢٧	٢٨
٢٧		٢٧,٤٥٤	٣١,٥٢٦	٢٧	٢٧
٢٨		٢٧,٤٣٥	٣١,٥٢٩	٢٧	٢٦
٢٩		٢٧,٤١٧	٣١,٥٢٩	٢٧	٢٥
٣٠		٢٧,٤٠٠	٣١,٥٢٧	٢٧	٢٤
٣١		٢٧,٣٨٤	٣١,٥٢٤	٢٧	٢٣
٣٢		٢٧,٣٦٨	٣١,٥١٨	٢٧	٢٢
٣٣		٢٧,٣٥٠	٣١,٥٠٩	٢٧	٢١
٣٤		٢٧,٣٥٤	٣١,٥٠٠	٢٧	٢١
٣٥		٢٧,٣٧١	٣١,٥٠٨	٢٧	٢٢
٣٦		٢٧,٣٨٦	٣١,٥١٤	٢٧	٢٣
٣٧		٢٧,٤٠٢	٣١,٥١٧	٢٧	٢٤
٣٨		٢٧,٤١٨	٣١,٥١٩	٢٧	٢٥
٣٩		٢٧,٤٣٤	٣١,٥١٩	٢٧	٢٦
٤٠		٢٧,٤٥٢	٣١,٥١٦	٢٧	٢٧
٤١		٢٧,٤٦٥	٣١,٥١١	٢٧	٢٧
٤٢		٢٧,٤٧٦	٣١,٥٠٥	٢٧	٢٨
٤٣		٢٧,٤٩٣	٣١,٤٩١	٢٧	٢٩
٤٤		٢٧,٥١٦	٣١,٤٦٧	٢٧	٣٠
٤٥		٢٧,٥٣٧	٣١,٤٣٣	٢٧	٣٢
٤٦		٢٧,٥٤٧	٣١,٤٢٢	٢٧	٣٢
٤٧		٢٧,٥٥٨	٣١,٤١٣	٢٧	٣٣
٤٨		٢٧,٥٨٩	٣١,٣٩٣	٢٧	٣٥
٤٩		٢٧,٦٢٩	٣١,٣٥٤	٢٧	٣٧
٥٠		٢٧,٦٩٦	٣١,٣٠٩	٢٧	٤١
٥١		٢٧,٧٩٧	٣١,٢٢٧	٢٧	٤٧

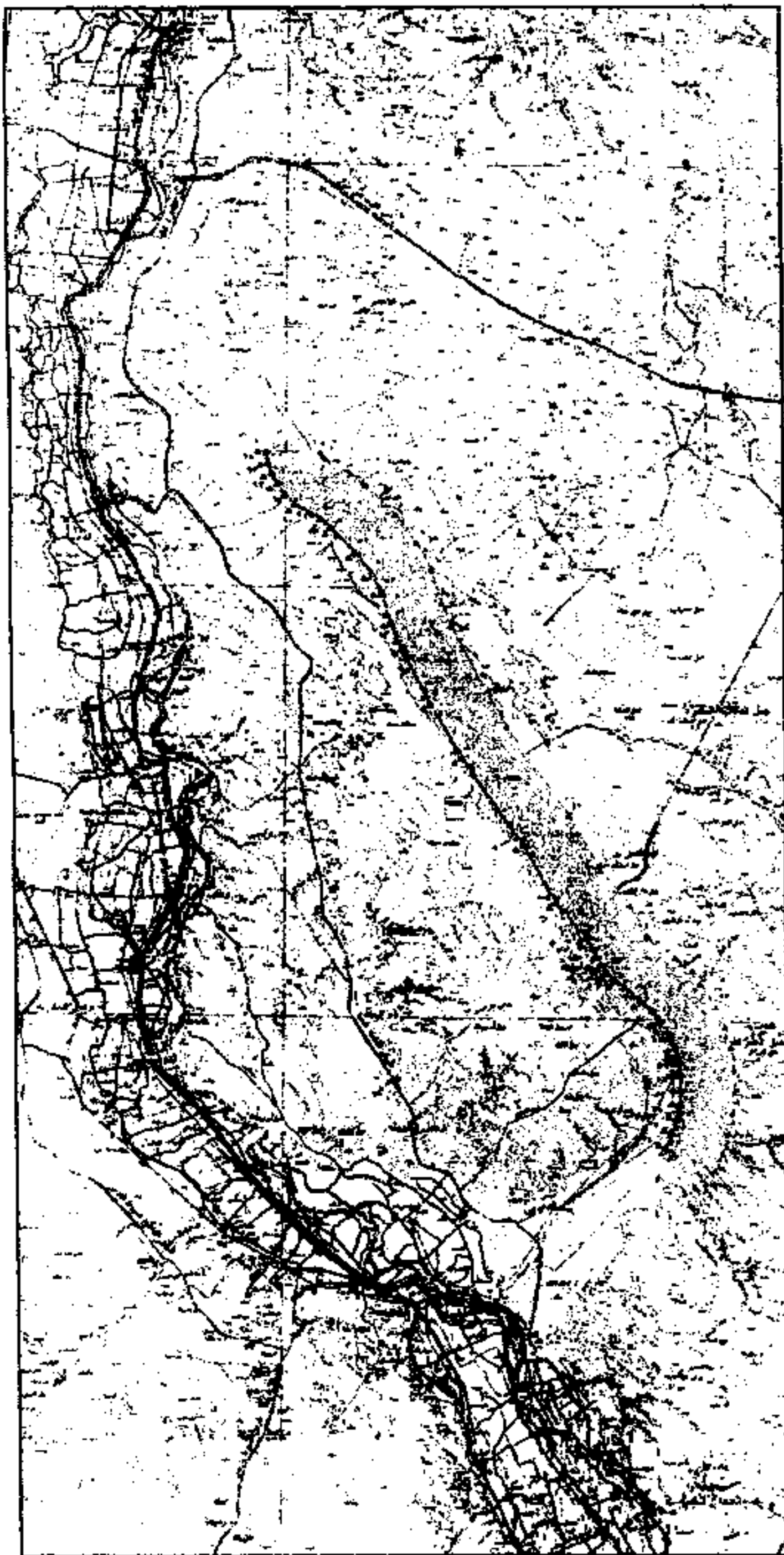
خط الطول			خط العرض			خط الطول	خط العرض	القطعة	رقم النقطة
درجة	دقيقة	ثانية	درجة	دقيقة	ثانية				
٣١	١١	٢,٦٥٩	٢٧	٥١	٣١,٣٦٣	٣١,١٨٤	٢٧,٨٥٩	٥٢	
٣١	٨	٤٢,٩٢٥	٢٧	٥٥	٢٦,١٢٣	٣١,١٤٥	٢٧,٩٢٤	٥٣	
٣١	٧	٤٩,٣٥٠	٢٧	٥٧	١٧,٦٥٤	٣١,١٣٠	٢٧,٩٥٥	٥٤	
٣١	٦	٥٩,٩١١	٢٧	٥٩	٢٨,٦٩٤	٣١,١١٧	٢٧,٩٩١	٥٥	
٣١	٦	١٦,٥٦٠	٢٨	.	٢٩,٠٣١	٣١,١٠٥	٢٨,٠١١	٥٦	
٣١	٤	٥٩,٤٧٧	٢٨	٢	٥,٠٦٨	٣١,٠٨٣	٢٨,٠٣٥	٥٧	
٣١	٣	٦,٣٣٦	٢٨	٣	٤١,٤٨٦	٣١,٠٥٢	٢٨,٠٦٢	٥٨	
٣١	٢	٢٠,٣٩٦	٢٨	٤	١٢,٨٦٠	٣١,٠٣٩	٢٨,٠٧٠	٥٩	
٣١	.	١٤,١٠١	٢٨	٥	١٨,٧٣٣	٣١,٠٠٤	٢٨,٠٨٩	٦٠	
٣٠	٥٩	٢٠,٠٨٧	٢٨	٥	٥٩,٩٢٨	٣٠,٩٨٩	٢٨,١٠٠	٦١	
٣٠	٥٨	٣٨,٩٨٩	٢٨	٦	٥٠,١٤١	٣٠,٩٧٧	٢٨,١١٤	٦٢	
٣٠	٥٨	٨,٩٦٩	٢٨	٧	٤٠,١٨٨	٣٠,٩٦٩	٢٨,١٢٨	٦٣	
٣٠	٥٧	٥٠,٦٣٨	٢٨	٨	٢٩,٧٩٢	٣٠,٩٦٤	٢٨,١٤٢	٦٤	

ثانيا - شريحة الأرض الشرقية بمساحة ٧٧١.٥٢٤ كم^٢ :

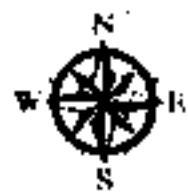
رقم النقطة	القطعة	خط العرض	خط الطول	خط العرض			خط الطول		
				درجة	دقيقة	ثانية	درجة	دقيقة	ثانية
١		٢٨,١٥٧٤	٣٠,٩٧٤٨	٢٨	٩	٢٦,٦٢٢	٣٠	٥٨	٢٩,١٠٧٢
٢		٢٨,١٥٨	٣١,٠٤٦	٢٨	٩	٢٨,٧١٧٢	٣١	٢	٤٥,٦٦٨٤
٣		٢٨,١٥٣٧	٣١,٠٤٩٣	٢٨	٩	١٣,٢٤٤٤	٣١	٢	٥٧,٦٣٤٨
٤		٢٨,١٥١	٣١,٠٥١٥	٢٨	٩	٣,٧٥١٢	٣١	٣	٥,٣٩٦٤
٥		٢٨,١٤٩٧	٣١,٠٥٣٣	٢٨	٨	٥٨,٨٨-٤	٣١	٣	١١,٧٨٢٨
٦		٢٨,١٣٢٤	٣١,٠٨٦٤	٢٨	٧	٥٦,٧١٥٦	٣١	٥	١٠,٩٢٨٤
٧		٢٨,١١٨٤	٣١,١٠٦٩	٢٨	٧	٦,١٠٣٢	٣١	٦	٢٥,٠١٢٨
٨		٢٨,٠٨٥٣	٣١,١٤٥٨	٢٨	٥	٦,٩٤٦٨	٣١	٨	٤٤,٧٧٥٦
٩		٢٨,٠٥٢٤	٣١,١٧٥٢	٢٨	٣	٨,٦٤٧٢	٣١	١٠	٣٠,٦٨٧٦
١٠		٢٨,٠٢١٤	٣١,١٩٤٣	٢٨	١	١٦,٩٧٨٨	٣١	١١	٣٩,٤٢٩٦
١١		٢٧,٩٨١٥	٣١,٢٠٩٣	٢٧	٥٨	٥٣,٤٤٦٨	٣١	١٢	٣٣,٤٨٣٦
١٢	ب	٢٧,٩٥٦٢	٣١,٢٢١٥	٢٧	٥٧	٢٢,١٨٦٨	٣١	١٣	١٧,٢٥٦
١٣		٢٧,٨٩٥٩	٣١,٢٥٧٣	٢٧	٥٣	٤٥,١٨٦	٣١	١٥	٢٦,٢٦٩٢
١٤		٢٧,٨٣٨٧	٣١,٢٩٦٩	٢٧	٥٠	١٩,١٦٥٢	٣١	١٧	٤٨,٩٢٢٨
١٥		٢٧,٧٣٧٣	٣١,٣٧٩٣	٢٧	٤٤	١٤,٤٠٢٤	٣١	٢٢	٤٥,٣
١٦		٢٧,٦٧٣	٣١,٤٢١٩	٢٧	٤٠	٢٢,٧٠٢٨	٣١	٢٥	١٨,٧٨٩٦
١٧		٢٧,٦٣٢٤	٣١,٤٦٢٣	٢٧	٣٧	٥٦,٤٦٣٦	٣١	٢٧	٤٤,٣٠٥٢
١٨		٢٧,٥٩٨٢	٣١,٤٨٣٩	٢٧	٣٥	٥٣,٦٣١٦	٣١	٢٩	١,٨٩٦
١٩		٢٧,٥٩٦٧	٣١,٤٨٥١	٢٧	٣٥	٤٨,٢٧١٢	٣١	٢٩	٦,١٨٣٦
٢٠		٢٧,٥٩٥٤	٣١,٤٨٦٧	٢٧	٣٥	٤٣,٤٣٢٨	٣١	٢٩	١٢,٠٨٧٦
٢١		٢٧,٥٧٢٣	٣١,٥٢٢٣	٢٧	٣٤	٢٠,٢٥٤٨	٣١	٣١	٢٠,٣٠٨٨
٢٢		٢٧,٥٤١٧	٣١,٥٥٥٥	٢٧	٣٢	٣٠,١٤٨٨	٣١	٣٣	١٩,٦٦٦٨
٢٣		٢٧,٥١٤٨	٣١,٥٧٧٥	٢٧	٣٠	٥٣,١٤٦٨	٣١	٣٤	٢٨,٨٢٨

رقم النقطة	القطعة	خط العرض		خط الطول		
		درجة	دقيقة	ثانية	درجة	دقيقة
٢٤		٢٧	٢٩	٢٩, -٨٣٢	٣١, ٥٩.٢	٢٧, ٤٩١٤
٢٥		٢٧	٢٨	٣, ٣.٦	٣١, ٥٩٧٨	٢٧, ٤٦٧٦
٢٦		٢٧	٢٦	٢٧, ٦٨٦٤	٣١, ٦.٢٣	٢٧, ٤٤١
٢٧		٢٧	٢٤	٥٥, ١٧٣٦	٣١, ٦.٣١	٢٧, ٤١٥٣
٢٨		٢٧	٢٣	٢٥, ٨٥٤	٣١, ٦.٠٥	٢٧, ٣٩.٥
٢٩		٢٧	٢٢	١, ١٦.٤	٣١, ٥٩٤٩	٢٧, ٣٦٧
٣٠		٢٧	٢٠	٣٨, ٥٤.٤	٣١, ٥٨٦٥	٢٧, ٣٤٤
٣١		٢٧	١٩	٢٥, ٦٦٢	٣١, ٥٧٦٥	٢٧, ٣٢٣٨
٣٢		٢٧	٢٠	٥٧, ٧١.٤	٣١, ٥١١٨	٢٧, ٣٤٩٤
٣٣		٢٧	٢١	٥٩, ٩٩٤	٣١, ٥٢.٤	٢٧, ٣٦٦٧
٣٤		٢٧	٢٣	٠, ١٣٢	٣١, ٥٢٦٥	٢٧, ٣٨٣٢
٣٥		٢٧	٢٤	٠, ٣٩٦	٣١, ٥٣.٤	٢٧, ٤
٣٦		٢٧	٢٥	٢, ٥٥٣٦	٣١, ٥٣٢٢	٢٧, ٤١٧٤
٣٧		٢٧	٢٦	٧, ٥١٥٦	٣١, ٥٣١٦	٢٧, ٤٣٥٤
٣٨		٢٧	٢٧	١٤, ٩٠.٤	٣١, ٥٢٨٥	٢٧, ٤٥٤١
٣٩		٢٧	٢٨	٧, ٣٩٩٢	٣١, ٥٢٣٨	٢٧, ٤٦٨٧
٤٠		٢٧	٢٨	٥٥, ٥٩٦	٣١, ٥١٦٥	٢٧, ٤٨٢١
٤١		٢٧	٣٠	٣, ٥.٦٤	٣١, ٥.١١	٢٧, ٥.١
٤٢		٢٧	٣١	٢٨, ٠.١٢٨	٣١, ٤٧٥٦	٢٧, ٥٢٤٤
٤٣		٢٧	٣٢	٤٧, ٢١٦٤	٣١, ٤٤١٧	٢٧, ٥٤٦٤
٤٤		٢٧	٣٣	١٦, ٩٣٤٤	٣١, ٤٣١٦	٢٧, ٥٥٤٧
٤٥		٢٧	٣٣	٥١, ٥.٨٨	٣١, ٤٢٣٩	٢٧, ٥٦٤٣
٤٦		٢٧	٣٥	٤٣, ٧٧١٢	٣١, ٤.٤٢	٢٧, ٥٩٥٥
٤٧		٢٧	٣٨	٨, ٢٦٨	٣١, ٣٦٤٣	٢٧, ٦٣٥٦
٤٨		٢٧	٤٢	٩, ٧٥٩٦	٣١, ٣١٩٨	٢٧, ٧.٢٧

رقم النقطة	القطعة	خط العرض		خط الطول	
		خط العرض	خط الطول	درجة	دقيقة
٤٩	ب	٢٧.٨.٣٥	٣١.٢٣٧٨	٢٧	٤٨
٥٠		٢٧.٨٦٤٥	٣١.١٩٥٥	٢٧	٥١
٥١		٢٧.٩٢٩	٣١.١٥٧٢	٢٧	٥٥
٥٢		٢٧.٩٥٩١	٣١.١٤٢٧	٢٧	٥٧
٥٣		٢٧.٩٩٦	٣١.١٢٨٨	٢٧	٥٩
٥٤		٢٨.٠١٧٤	٣١.١١٥٧	٢٨	١
٥٥		٢٨.٠٤٢٧	٣١.٠٩٣	٢٨	٢
٥٦		٢٨.٠٧٠٤	٣١.٠٦٠٨	٢٨	٤
٥٧		٢٨.٠٨	٣١.٠٤٦٤	٢٨	٤
٥٨		٢٨.٠٩٨١	٣١.٠١١٦	٢٨	٥
٥٩		٢٨.١٠٨	٣٠.٩٩٨٧	٢٨	٦
٦٠		٢٨.١٢.٢	٣٠.٩٨٨٧	٢٨	٧
٦١		٢٨.١٣٢٤	٣٠.٩٨١٤	٢٨	٧
٦٢		٢٨.١٤٤٣	٣٠.٩٧٧	٢٨	٨



وزارة الزراعة
الهيئة الهندسية لتخطيط شبكات
عموم المساحة المصرية

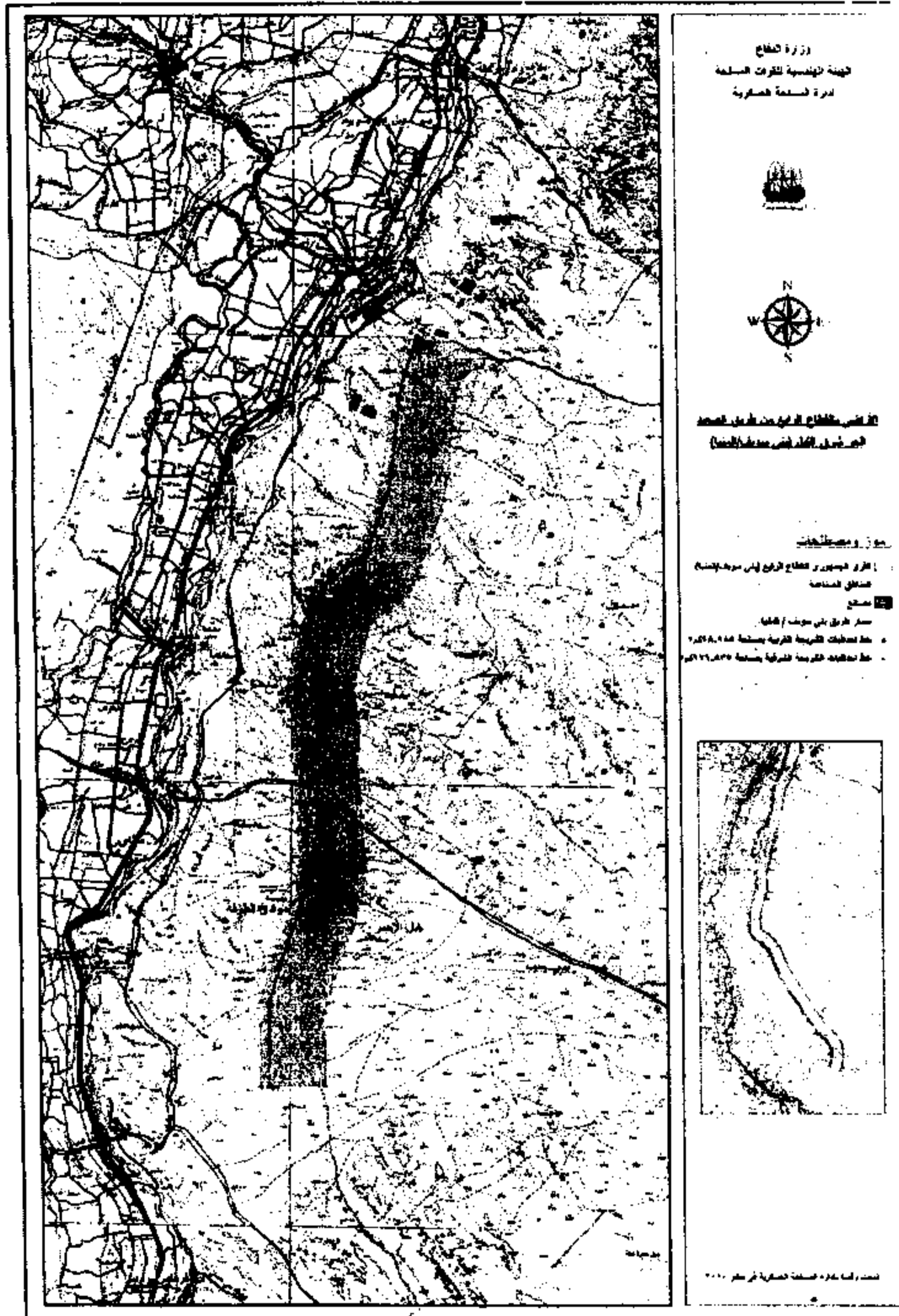


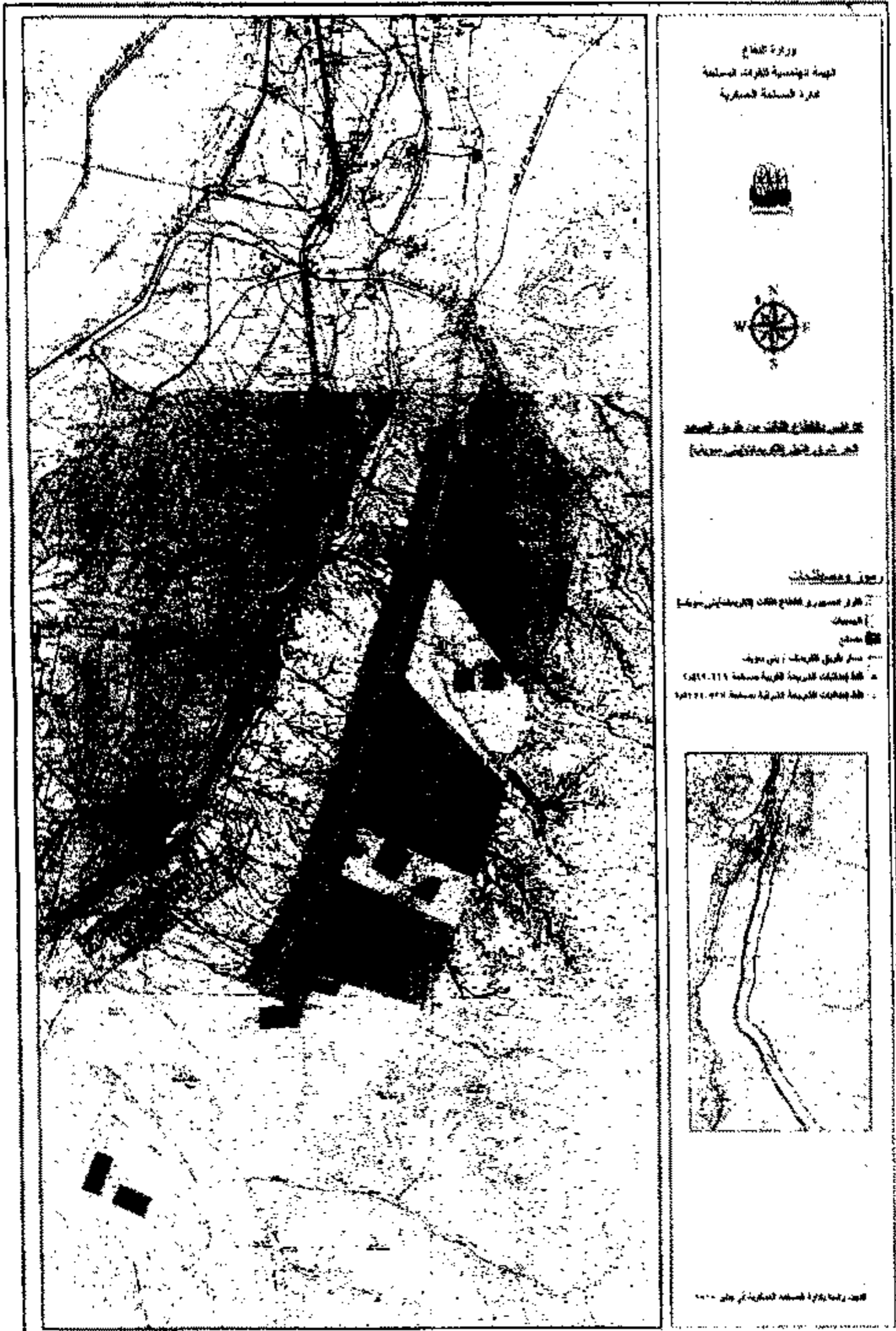
القائمين بالتخطيط والتخطيط من طريق المساحة
بمصر شرق القاهرة (الهندسة المسوية)

موزع ومصدق
القرار الجمهوري رقم ١٤٤٤ لسنة ١٩٧٧
مسار طريق القاهرة
نقطة المساحة المصرية رقم ١٤٤٤ لسنة ١٩٧٧
نقطة المساحة المصرية رقم ١٤٤٤ لسنة ١٩٧٧



نقطة المساحة المصرية رقم ١٤٤٤ لسنة ١٩٧٧







وزارة الدفاع
هيئة الهندسة القوات المسلحة
قوة المساحة العسكرية



الزبدان والقطاع (الأردن طريق السويد)
قصر شرق قطار (وصلة الأوتومبيل)

مقياس الرسم

أحمر الحدود القطاع ١:٥٠٠٠ وحدة القياس ١:٤

خط تعديلات التربة العربية بمساحة ١:٧٠٠٠

خط تعديلات التربة العراقية بمساحة ١:٧٠٠٠



تمت طباعة الخريطة العسكرية في عام ٢٠١٠