

قرار رئيس مجلس الوزراء

رقم ٥٤٩ لسنة ٢٠١٣

بتخصيص بعض قطع الأراضى بمحافظة جنوب سيناء بالمجان
للجهات الحكومية المختلفة لإقامة مشروعات ذات نفع عام عليها
طبقاً للكشوف والبيانات المرفقة

رئيس مجلس الوزراء

بعد الاطلاع على الدستور ؛

وعلى قانون نظام الإدارة المحلية الصادر بالقانون رقم ٤٣ لسنة ١٩٧٩ ؛

وعلى المرسوم بقانون رقم ١١٦ لسنة ٢٠١١ بحل المجالس الشعبية المحلية ؛

وعلى طلب محافظ جنوب سيناء ؛

وعلى ما عرضه وزير الدولة للتنمية المحلية ؛

قرر:

(المادة الاولى)

يتم تخصيص عدد ٤ قطع أراضى فى سانت كاترين كل الدولة لمجلس مدينة سانت كاترين بالمجان لإقامة نشاطات ذات نفع عام ، ومساحاتها موضحة بالجدول التالى :

م	المدينة	الجهة	المساحة	الغرض
١	سانت كاترين	مجلس مدينة سانت كاترين	٢٧٠٠	مقر إدارى للوحدة المحلية لقرية الطرفة
٢	سانت كاترين	مجلس مدينة سانت كاترين	٢٣٠٠	دار مناسبات تجمع السلام
٣	سانت كاترين	مجلس مدينة سانت كاترين	٢٣٠٠	مركز تدريب حرفى وجمع أعشاب طبية
٤	سانت كاترين	مجلس مدينة سانت كاترين	٢٦٠٠	مقر إدارى للوحدة القروية بوادى سعار

وذلك حسب الأبعاد والحدود الموضحة بالكروكى المرفق .

(المادة الثانية)

يُنشر هذا القرار فى الجريدة الرسمية ، ويعمل به من اليوم التالى لتاريخ نشره .

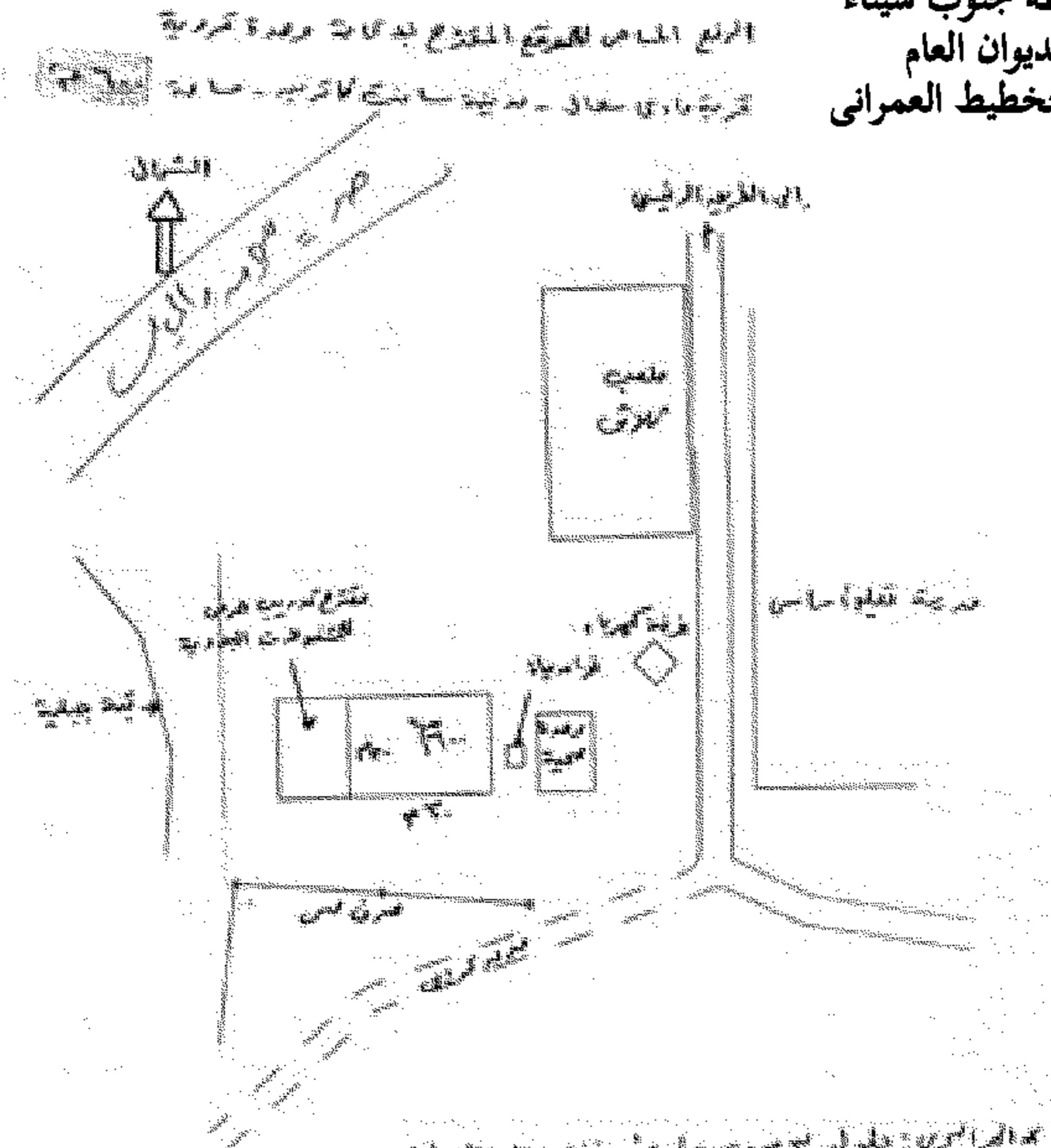
صدر برئاسة مجلس الوزراء فى ١٨ رجب سنة ١٤٣٤ هـ

(الموافق ٢٨ مايو سنة ٢٠١٣ م) .


رئيس مجلس الوزراء

دكتور / هشام قنديل

محافظة جنوب سيناء
الديوان العام
إدارة التخطيط العمراني



- ١- المبنى: طول ١٠٠ م وعمق ١٠٠ م، مساحة ١٠٠٠٠ م^٢.
- ٢- المبنى: طول ١٠٠ م وعمق ١٠٠ م، مساحة ١٠٠٠٠ م^٢.
- ٣- المبنى: طول ١٠٠ م وعمق ١٠٠ م، مساحة ١٠٠٠٠ م^٢.
- ٤- المبنى: طول ١٠٠ م وعمق ١٠٠ م، مساحة ١٠٠٠٠ م^٢.



محافظة جنوب سيناء
الديوان العام
إدارة التخطيط العمراني

الرفع المبدئي للموقع المقترح للديوان العام بقرية العريش ضمن التوسعة الحضرية
لقرية العريش في شمال - غربية مدينة العريش - محافظة جنوب سيناء



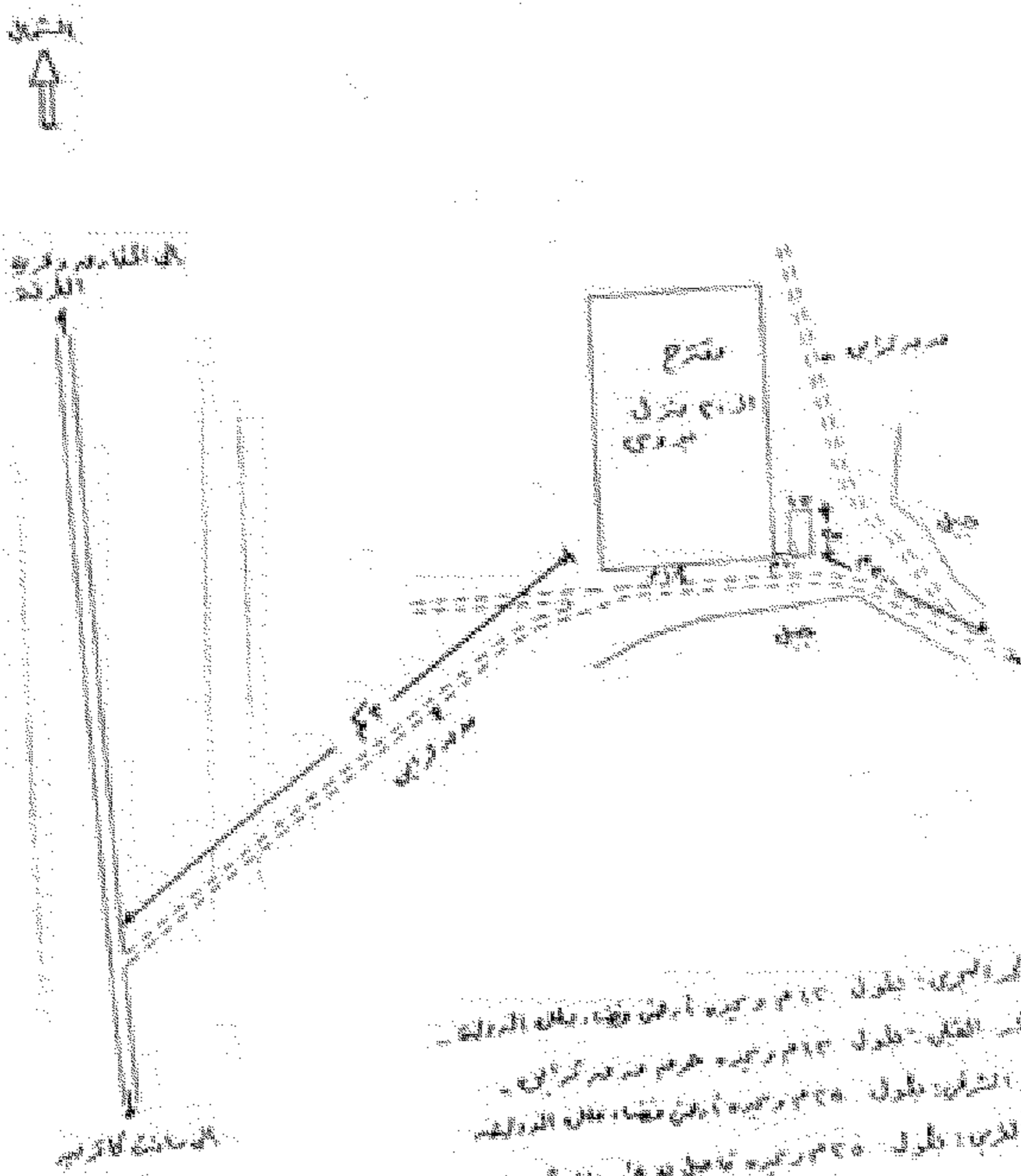
هذا المخطط المقترح للموقع المقترح للديوان العام بقرية العريش ضمن التوسعة الحضرية
لقرية العريش في شمال - غربية مدينة العريش - محافظة جنوب سيناء
والذي تم إعداده من قبل إدارة التخطيط العمراني بديوان عام محافظة جنوب سيناء
في إطار مشروع تطوير القرية بقرية العريش - محافظة جنوب سيناء
في إطار مشروع تطوير القرية بقرية العريش - محافظة جنوب سيناء



محافظة جنوب سيناء
إدارة التخطيط العمراني

محافظة جنوب سيناء
الديوان العام
إدارة التخطيط العمراني

الرقم الخاص بالترخيص المقدم للبناء - دار للخدمات
تحت الرقم: ٢٠١٣/٢١٣/٢٢٥٤
محافظة جنوب سيناء



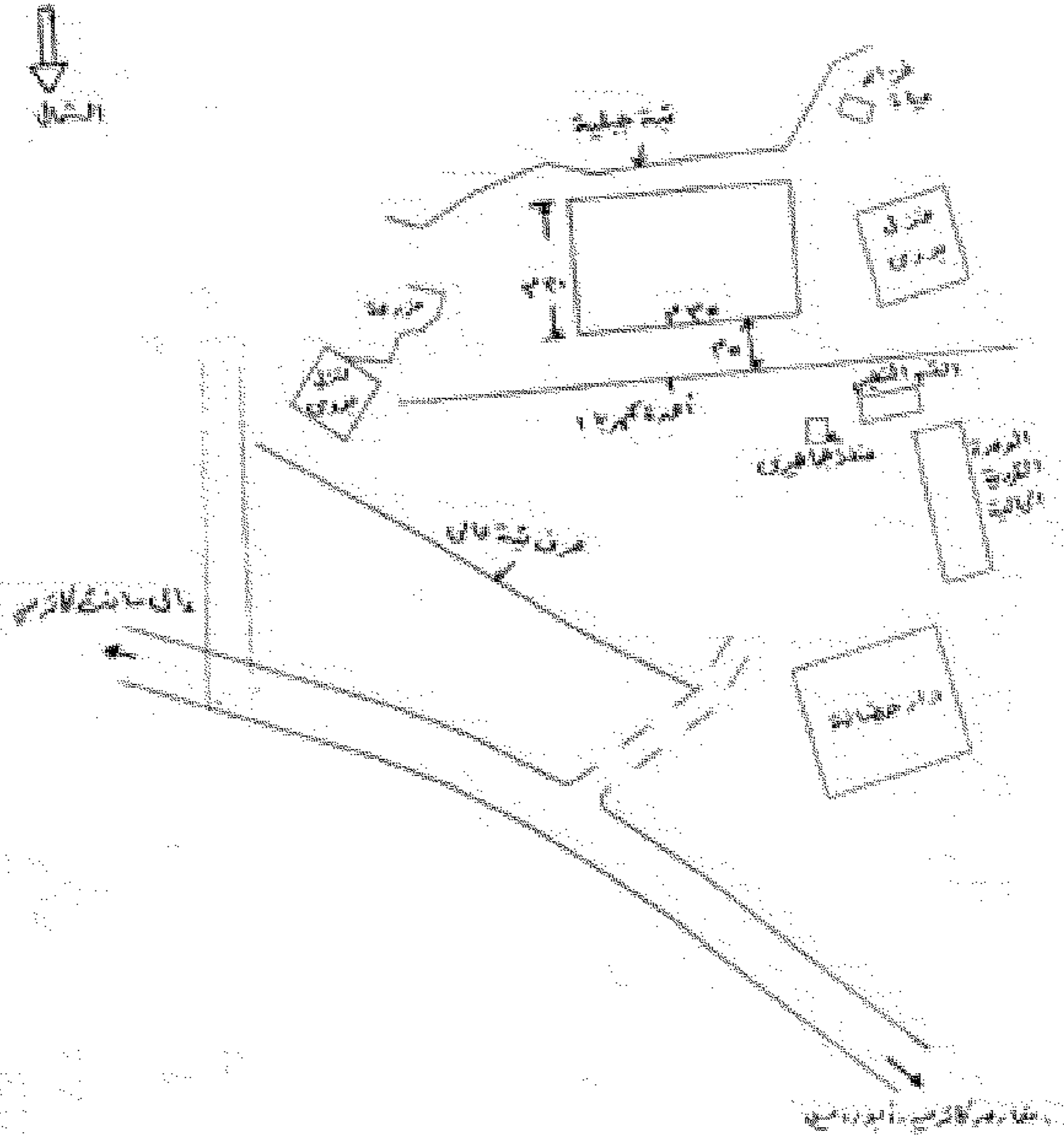
المساحة الكلية للموقع: ٢٠٠٠ م^٢ - مساحة المبنى: ١٠٠٠ م^٢ - المساحة المتبقية: ١٠٠٠ م^٢
الارتفاع المسموح به: ٤٠ متر - عدد الطوابق: ٤ طوابق
المساحة المغطاة: ١٠٠٠ م^٢ - نسبة التغطية: ٥٠%
المساحة الحرة: ١٠٠٠ م^٢ - نسبة الفراغ: ٥٠%



المساحة الكلية للموقع
٢٠٠٠ م^٢

محافظة جنوب سيناء
الديوان العام
إدارة التخطيط العمراني

الرفع المبدئي للموقع المقترح بـ ١٠٠ متر عن مستوى سطح البحر
تمرسا للمرحلة الثانية من مشروع الأبراج - محافظة جنوب سيناء



من الأبراج: طول ١٠٠ م وعرض ١٠٠ م
من الأبراج: طول ١٠٠ م وعرض ١٠٠ م
من الأبراج: طول ١٠٠ م وعرض ١٠٠ م
من الأبراج: طول ١٠٠ م وعرض ١٠٠ م

