

قرار رئيس مجلس الوزراء

رقم ٩٣٩ لسنة ٢٠١٥

رئيس مجلس الوزراء

بعد الاطلاع على الدستور ؛

وعلى قانون نظام الإدارة المحلية الصادر بالقانون رقم ٤٣ لسنة ١٩٧٩ وتعديلاته ؛

وعلى القانون رقم ٥٩ لسنة ١٩٧٩ في شأن المجتمعات العمرانية ؛

وعلى القانون رقم ١٤٣ لسنة ١٩٨١ في شأن الأراضي الصحراوية ؛

وعلى القانون رقم ٧ لسنة ١٩٩١ في شأن بعض الأحكام المتعلقة بأملك الدولة الخاصة ؛

وعلى قانون البيئة الصادر بالقانون رقم ٤ لسنة ١٩٩٤ ؛

وعلى قرار رئيس الجمهورية رقم ١٥٢ لسنة ٢٠٠١ بشأن تحديد المناطق الاستراتيجية

ذات الأهمية العسكرية ؛

وعلى قرار رئيس الجمهورية رقم ١٥٣ لسنة ٢٠٠١ الصادر بإنشاء المركز الوطني

لتخطيط استخدامات أراضي الدولة ؛

وعلى قرار رئيس الجمهورية رقم ١٥٤ لسنة ٢٠٠١ بشأن تحديد استخدامات أراضي الدولة

حتى عام ٢٠١٧ ؛

وعلى ما عرضه المركز الوطني لتخطيط استخدامات أراضي الدولة ؛

وبعد موافقة مجلس الوزراء ؛

قرر :**(المادة الأولى)**ووفق على إعادة تخصيص مساحة ٨٤,٩٤ فدان ، تعادل ١٧٦٥,١٧٢ م^٢ من الأراضي

المملوكة للدولة ملكية خاصة وفقاً للخريطة والإحداثيات المرفقة لصالح محافظة أسوان

لتوزيعها على سكان القرى النوية لاستخدامها في أنشطة الاستصلاح والاستزراع .

(المادة الثانية)

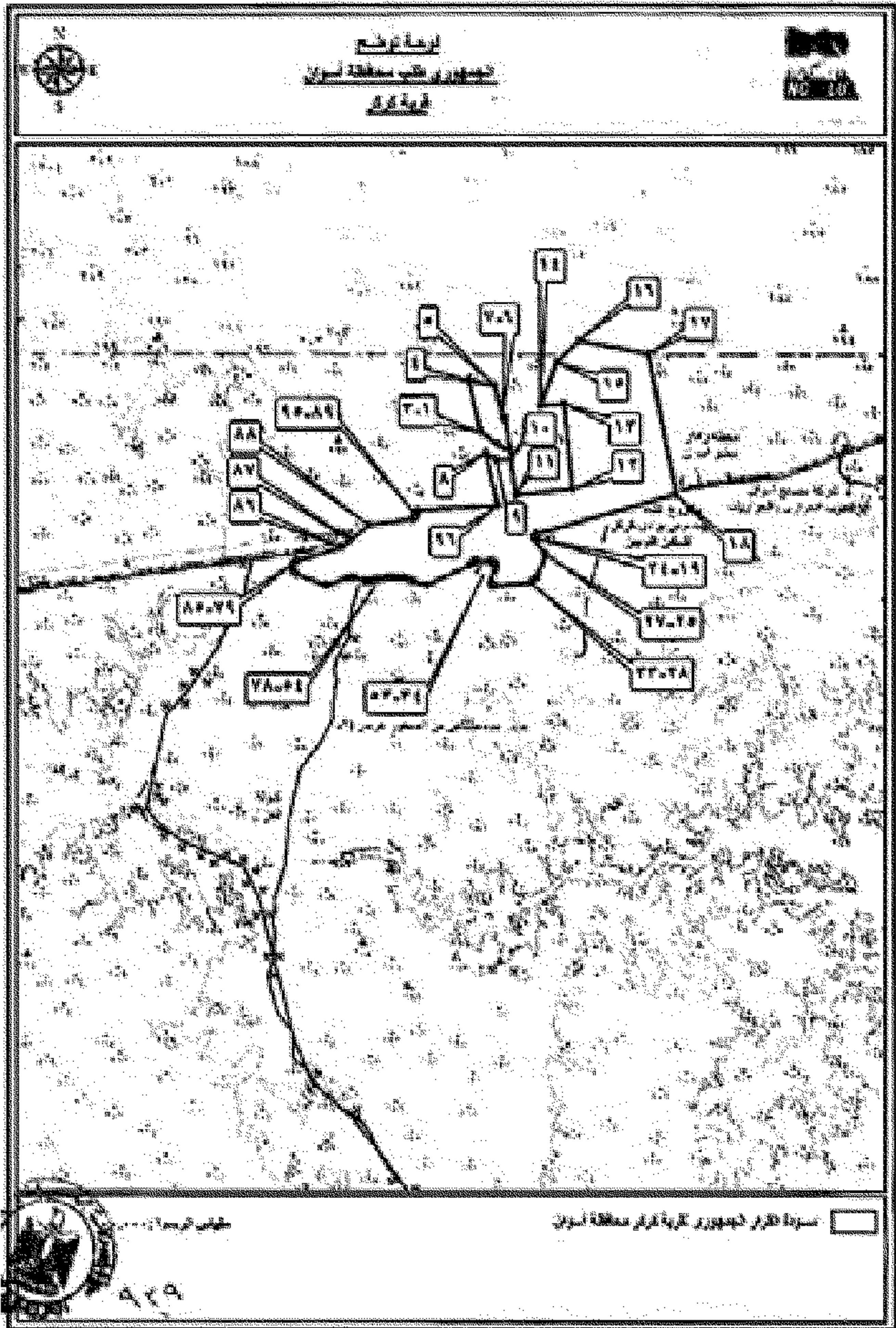
يُنشر هذا القرار في الجريدة الرسمية ، وعلى الجهات المختصة تنفيذه .

صدر برئاسة مجلس الوزراء في ٢٩ جمادى الآخرة سنة ١٤٣٦ هـ


(الموافق ١٨ أبريل سنة ٢٠١٥ م) .


رئيس مجلس الوزراء


مهندس / إبراهيم محلب




كشوف إحداثيات مسودة القرار الجمهورى لقرية كركر محافظة أسوان
بنظام WGS 84

المسلسل	رقم القطعة	X	Y
1	 القطعة رقم (١)	32° 43' 52.069" E	23° 58' 51.816" N
2		32° 43' 42.417" E	23° 58' 55.988" N
3		32° 43' 28.962" E	23° 59' 5.162" N
4		32° 43' 19.465" E	23° 59' 42.156" N
5		32° 43' 40.276" E	23° 59' 38.515" N
6		32° 43' 45.943" E	23° 59' 15.297" N
7		32° 43' 48.887" E	23° 59' 15.318" N
المساحة		2,760099م ^٢	181 فدان تقريباً
المسلسل	رقم القطعة	X	Y
8	القطعة رقم (٢)	32° 43' 32.944" E	23° 58' 49.653" N
9		32° 43' 41.767" E	23° 58' 44.252" N
10		32° 43' 52.946" E	23° 58' 45.340" N
11		32° 43' 56.489" E	23° 58' 19.181" N
12		32° 44' 42.476" E	23° 58' 23.554" N
13		32° 44' 35.798" E	23° 59' 24.941" N
14		32° 44' 16.485" E	23° 59' 23.763" N
15		32° 44' 29.859" E	23° 59' 54.890" N
16		32° 44' 47.732" E	24° 0' 10.932" N
17		32° 45' 44.318" E	24° 0' 0.853" N
18	32° 46' 6.735" E	23° 58' 20.309" N	

Y	X	رقم القطعة	السلسل
23° 57' 51.088" N	32° 44' 13.678" E		19
23° 57' 50.398" N	32° 44' 12.631" E		20
23° 57' 49.846" N	32° 44' 12.033" E		21
23° 57' 49.054" N	32° 44' 11.735" E		22
23° 57' 48.176" N	32° 44' 11.568" E		23
23° 57' 47.574" N	32° 44' 11.738" E		24
23° 57' 36.478" N	32° 44' 20.925" E		25
23° 57' 35.833" N	32° 44' 21.292" E		26
23° 57' 35.240" N	32° 44' 21.237" E		27
23° 57' 20.651" N	32° 44' 14.872" E		28
23° 57' 19.747" N	32° 44' 14.547" E		29
23° 57' 18.217" N	32° 44' 13.262" E		القطعة رقم (٢)
23° 57' 16.946" N	32° 44' 11.814" E		31
23° 57' 15.997" N	32° 44' 10.435" E		32
23° 57' 15.716" N	32° 44' 9.289" E		33
23° 57' 12.870" N	32° 43' 40.737" E		34
23° 57' 12.695" N	32° 43' 39.473" E		35
23° 57' 12.994" N	32° 43' 38.068" E		36
23° 57' 13.638" N	32° 43' 37.459" E		37
23° 57' 14.799" N	32° 43' 37.269" E		38
23° 57' 16.069" N	32° 43' 37.468" E		39
23° 57' 24.230" N	32° 43' 40.409" E		40

Y	X	رقم القطعة	المسلسل
23° 57' 25.710" N	32° 43' 40.781" E		41
23° 57' 26.915" N	32° 43' 41.003" E		42
23° 57' 28.705" N	32° 43' 41.299" E		43
23° 57' 29.633" N	32° 43' 40.847" E		44
23° 57' 30.285" N	32° 43' 39.423" E		45
23° 57' 30.970" N	32° 43' 37.886" E		46
23° 57' 31.174" N	32° 43' 36.313" E		47
23° 57' 31.053" N	32° 43' 26.690" E		48
23° 57' 30.947" N	32° 43' 24.930" E		49
23° 57' 30.498" N	32° 43' 24.107" E		50
23° 57' 29.670" N	32° 43' 22.611" E		51
23° 57' 28.807" N	32° 43' 21.489" E	القطعة رقم (٢)	52
23° 57' 28.048" N	32° 43' 20.255" E		53
23° 57' 13.478" N	32° 42' 45.125" E		54
23° 57' 16.812" N	32° 42' 33.834" E		55
23° 57' 17.882" N	32° 42' 30.648" E		56
23° 57' 18.564" N	32° 42' 27.511" E		57
23° 57' 18.647" N	32° 42' 26.013" E		58
23° 57' 18.643" N	32° 42' 24.000" E		59
23° 57' 18.941" N	32° 42' 22.174" E		60
23° 57' 19.496" N	32° 42' 20.160" E		61
23° 57' 19.535" N	32° 42' 17.866" E		62

Y	X	رقم القطعة	اللسل	
23° 57' 19.235" N	32° 42' 13.994" E		63	
23° 57' 18.120" N	32° 42' 11.357" E		64	
23° 57' 17.828" N	32° 42' 7.061" E		65	
23° 57' 17.720" N	32° 42' 4.870" E		66	
23° 57' 16.812" N	32° 42' 2.597" E		67	
23° 57' 16.653" N	32° 42' 0.070" E		68	
23° 57' 16.491" N	32° 41' 56.476" E		69	
23° 57' 16.643" N	32° 41' 55.062" E		70	
23° 57' 19.080" N	32° 41' 47.450" E		71	
23° 57' 19.378" N	32° 41' 45.952" E		72	
23° 57' 19.354" N	32° 41' 44.618" E		73	
23° 57' 19.071" N	32° 41' 43.050" E		القطعة رقم (٢)	74
23° 57' 18.702" N	32° 41' 41.109" E		75	
23° 57' 13.905" N	32° 41' 25.589" E	76		
23° 57' 13.736" N	32° 41' 24.649" E	77		
23° 57' 13.644" N	32° 41' 23.877" E	78		
23° 57' 21.344" N	32° 41' 0.614" E	79		
23° 57' 22.545" N	32° 40' 58.973" E	80		
23° 57' 23.790" N	32° 40' 57.753" E	81		
23° 57' 25.766" N	32° 40' 56.765" E	82		
23° 57' 27.702" N	32° 40' 56.807" E	83		
23° 57' 29.770" N	32° 40' 58.112" E	84		

Y	X	رقم القطعة	السلسل
23° 57' 31.022" N	32° 41' 0.497" E		85
23° 57' 41.248" N	32° 41' 36.974" E		86
23° 57' 46.112" N	32° 41' 43.253" E		87
23° 57' 57.155" N	32° 41' 58.422" E		88
23° 58' 1.578" N	32° 42' 34.083" E		89
23° 58' 2.269" N	32° 42' 35.429" E		90
23° 58' 3.131" N	32° 42' 36.307" E		91
23° 58' 4.096" N	32° 42' 37.148" E		92
23° 58' 5.181" N	32° 42' 37.819" E		93
23° 58' 6.231" N	32° 42' 38.004" E		94
23° 58' 8.176" N	32° 42' 37.958" E		95
23° 58' 11.625" N	32° 43' 42.704" E		96
3914 فدان تقريباً	2م16441666	المساحة	
4094.84 فدان تقريباً	2م17201765	المساحة الإجمالية	