

## قرار رئيس مجلس الوزراء رقم ١٥٠٤ لسنة ٢٠١٤

### رئيس مجلس الوزراء

بعد الاطلاع على الدستور ؛

وعلى قانون نظام الإدارة المحلية الصادر بالقانون رقم ٤٣ لسنة ١٩٧٩ ولائحته التنفيذية ؛  
وعلى المرسوم بقانون رقم ١١٦ لسنة ٢٠١١ الصادر بحل المجالس الشعبية المحلية ؛  
وعلى طلب محافظ شمال سيناء ؛  
وبناءً على ما عرضه وزير التنمية المحلية ؛

**قرر :**

( المادة الأولى )

تخصص قطع الأراضى التالية المملوكة لمحافظة شمال سيناء ، بالمجان للجهة وفى الغرض المبين أمام كل قطعة وذلك طبقاً للكروكى المرفق كما هو موضح تفصيلاً فى الجدول التالى :

أولاً - مدينة بنز العبد (عدد ٥ قطع) :

رقم	المساحة بالمتر	غرض التخصيص	الجهة المخصص لها
١	١٤ × ١٧	إقامة مسجد النور بحى العمارات	مديرية الأوقاف
٢	١٦ × ١٨,٥	إقامة مسجد الواحد الأحد بحى الزوايدة الجديد	مديرية الأوقاف
٣	٢٠ × ٢٠	إقامة مسجد العقابيلة	مديرية الأوقاف
٤	٥٠ × ٥٠	إقامة مدرسة رابعة الابتدائية الجديدة	هيئة الأبنية التعليمية
٥	١٦ × ١٥	إقامة مسجد الخالدين بحى الغزلان	مديرية الأوقاف

ثانياً - مدينة العريش (قطعة واحدة) :

رقم	المساحة بالمتر	غرض التخصيص	الجهة المخصص لها
١	٢٥ × ٣٦	إقامة سوق تجارى جنوب محطة بنزين شمس بمنطقة العبيدات	مجلس مدينة العريش

( المادة الثانية )

يُنشر هذا القرار فى الجريدة الرسمية ، ويُعمل به من اليوم التالى لتاريخ نشره .  
صدر برئاسة مجلس الوزراء فى ٢٧ شوال سنة ١٤٣٥ هـ  
( الموافق ٢٣ أغسطس سنة ٢٠١٤ م ) .

رئيس مجلس الوزراء  
مهندس / إبراهيم محلب

محافظة شمال سيناء  
مجلس التنمية الاقتصادية  
مركز التنمية


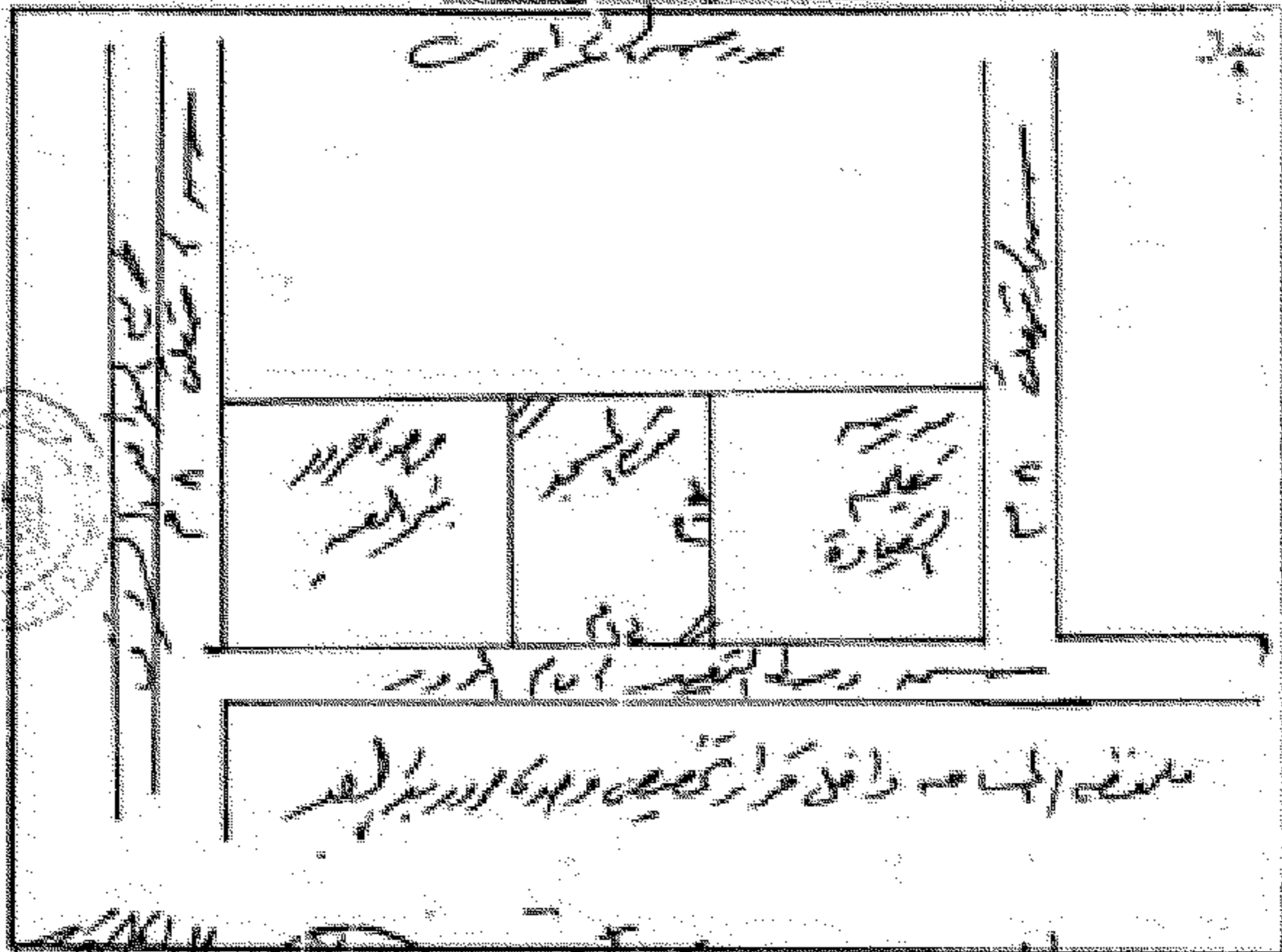
### بيان صلاحية الموقع من الناحية التخطيطية والاشتراطات البنائية

#### بيانات الطلب

رقم الطلب: .....  
بيانات مقدم الطلب:  
اسم: .....  
محل: .....

#### بيانات الموقع

رقم البلوك: .....  
المنطقة: .....  
طريق: .....  
محافظة: .....  
مركز: .....  
موقع الموقع: .....



موقع الموقع: .....  
موقع الموقع: .....  
موقع الموقع: .....

خطا

الوحدة التخطيطية لمدينة / قرية

الإدارة الهندسية

## بيان صلاحية الموقع من الناحية التخطيطية والاشتراطات البنائية

### بيانات الطلب

رقم الطلب:

٥١٥٠٠٠

### بيانات مقدم الطلب

رقم قومي:

عبد الوهاب الراجحي

### بيانات الموقع

شارع:

رقم البلوك: ١٠٦

حي:

مدارة: حيا


محافظة:

منطقة / مدينة: بحر العيسى

رقم قومي:

مساحة الأرض: ٢٩٦ م<sup>٢</sup>

كروكي الموقع بالشوارع المحيطة



مملكة البحرين  
هذا المحلة بمدينة / المحلة / المحلة  
دار الهندسة

### بيان صلاحية الموقع

من الناحية التخطيطية والاشتراطات البنائية

بيانات الطلب

رقم الطلب :

بيانات مقدم الطلب

رقم قومي :

بيانات الموقع

رقم القطعة :

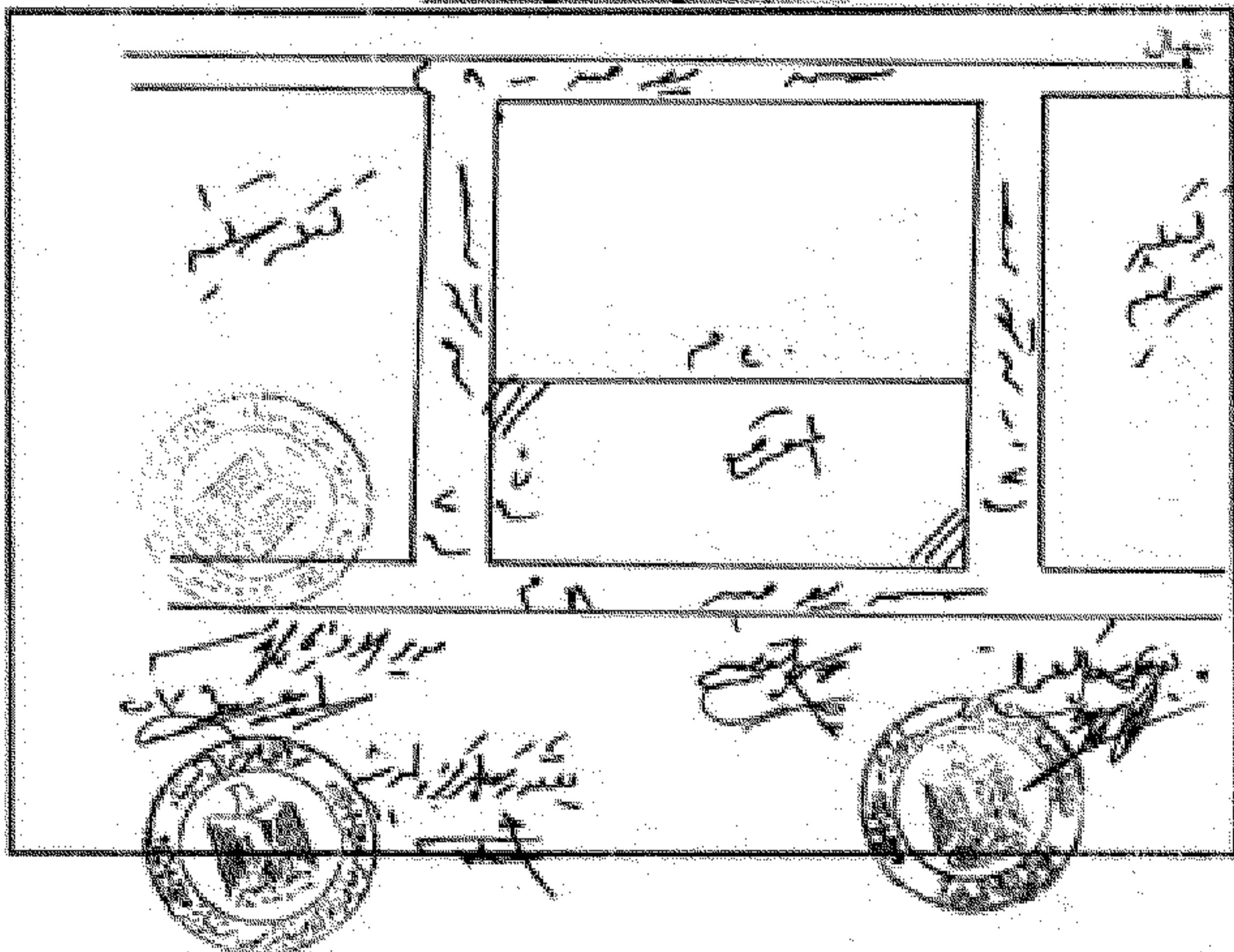
شارع :

مجاورة :

منطقة بلدية :

مساحة الأرض :

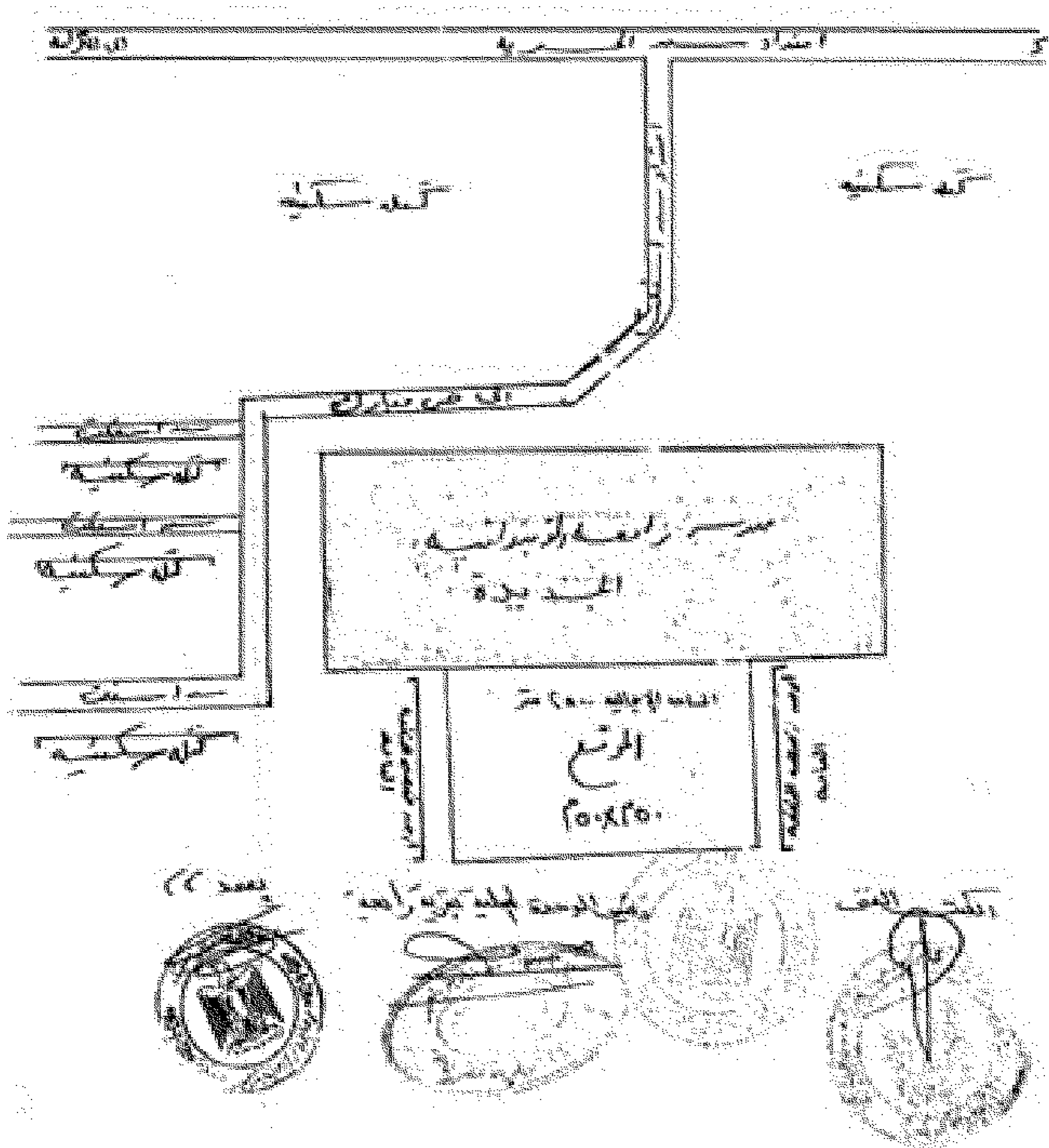
مركز الموقع بالشوارع المحيطة





محافظة شمال سيناء  
رئاسة مركز ومدينة بئر العبد  
الوحدة المحلية بقريه رابعة

رقم كروتى يوضع المساحة الإجماليه ٥٠٠ X ٥٠٠ بإعمال ٥٠٠ متر  
إتومات حيزه رابعة الإبتدائيه الجديدة (١)









هذا محال بيننا  
وحدة التخطيط العمراني  
الإدارة الهندسية

### بيان صلاحية الموقع من الناحية التخطيطية والإشرافيات البنائية

#### بيانات الطلب

تاريخ الطلب : ..... رقم الطلب : .....

#### بيانات مقدم الطلب

الاسم : ..... رقم قومي : .....


#### بيانات الموقع

رقم المنطقة : ..... رقم الطوك : ..... شارع : .....

مساحة المنطقة : ..... مساحته : .....

مساحة الأرض : ..... مساحته : .....

#### موقع الموقع في المنطقة





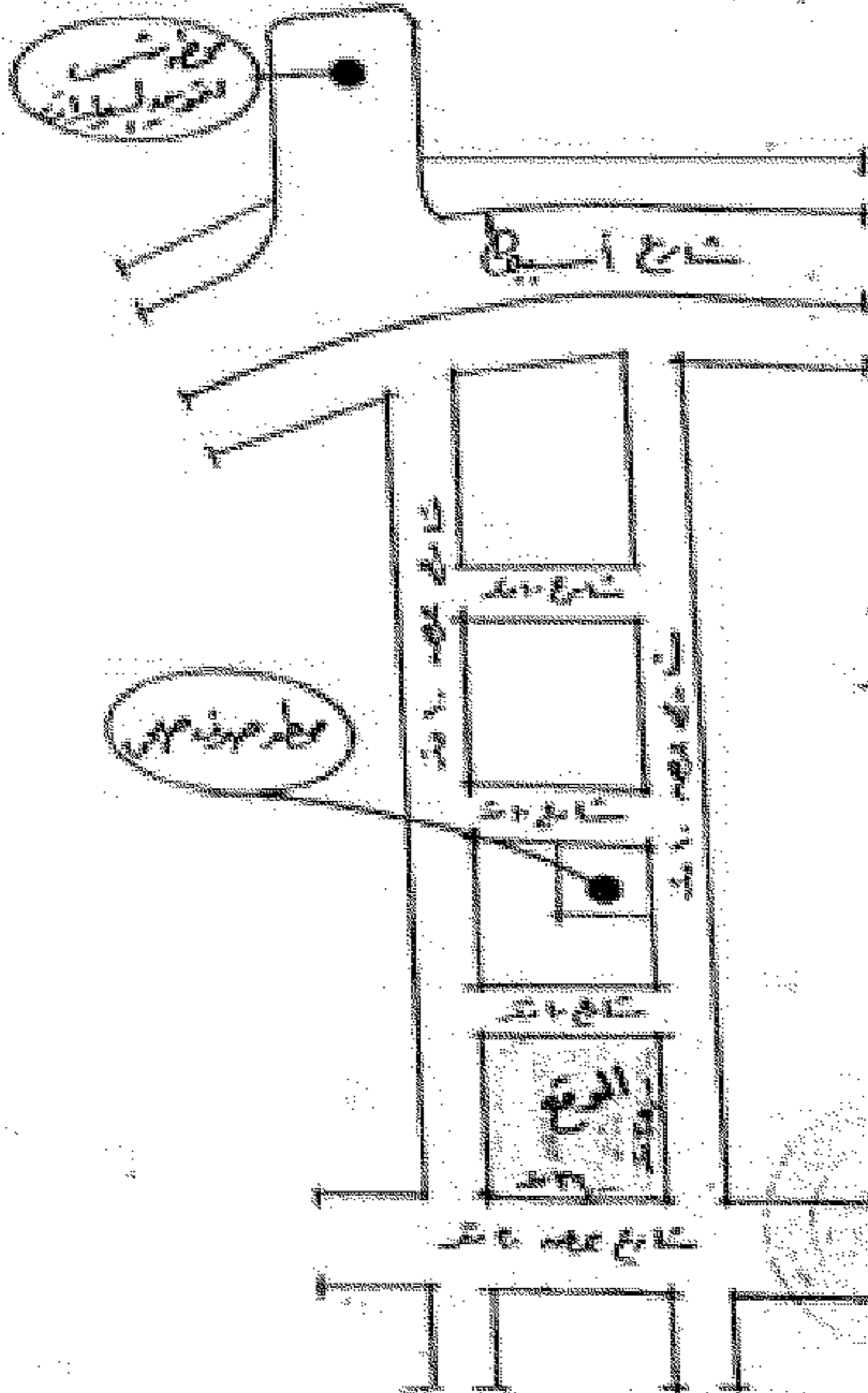
الإدارة الهندسية - التخطيط العمراني

كروكي الموقع العام لقطعة الأرض المقترح تخصيصها

إقامة سور تمامي شحيد

تقطيع العساكنة من شارع أسطول جندى بئر بئر بئر

واقعة البحر العريض لمختر بئر



المساحة: ١٢٦٦ م<sup>٢</sup>  
[٤٦٦-٣٢٥]

المساحة:

- البحر: شارع ١٠ متر بطول ٢٦ متر
- البحر: شارع ٥ متر بطول ٢٦ متر
- البحر: شارع ١٠ متر بطول ٢٥ متر
- البحر: شارع ١٠ متر بطول ٢٥ متر

مدير عام الإدارة الهندسية

التخطيط العمراني

رئيس وحدة التخطيط العمراني

