

قرار رئيس مجلس الوزراء

رقم ١٥٣٧ لسنة ٢٠١٤

رئيس مجلس الوزراء

بعد الاطلاع على الدستور ؛

وعلى قانون نظام الإدارة المحلية الصادر بالقانون رقم ٤٣ لسنة ١٩٧٩ وتعديلاته ؛

وعلى المرسوم بقانون رقم ١١٦ لسنة ٢٠١١ بحل المجالس الشعبية المحلية ؛

وعلى طلب محافظ جنوب سيناء ؛

وعلى ما عرضه وزير التنمية المحلية ؛

قرر:

(المادة الأولى)

يتم تخصيص قطع الأراضى التالية المملوكة لمحافظة جنوب سيناء ، بالمجان ،
للجهة وفى الغرض المبين أمام كل قطعة ، وذلك طبقاً للكروكيات المرفقة ،
كما هو موضح تفصيلاً فى الجدول التالى :

أولاً - مدينة طور سيناء (عدد ٥ قطع) :

رقم	المساحة بالمتر المربع	غرض التخصيص	الجهة المخصص لها
١	٦٤٥,٧٥	مقر لجهاز التفتيش الفنى.	جهاز التفتيش الفنى على أعمال البناء.
٢	٣٩٦	إقامة دار مناسبات ومكتب تحفيظ قرآن بجوار مسجد بدر.	مديرية الأوقاف.
٣	٩١٥,٥	عمل توسعات لمسجد المروة بمنطقة الطور الجديدة.	مديرية الأوقاف.
٤	٥٠٠	توسعات مسجد أبو حجاب بتجمع أبو حجاب بقرية الوادى.	مديرية الأوقاف.
٥	٢٧٠	توسعات مسجد عودة بقرية الوادى.	مديرية الأوقاف.

ثانياً - مدينة شرم الشيخ (عدد قطعة) :

رقم	المساحة بالمتر المربع	غرض التخصيص	الجهة المخصص لها
١	٧٥٠	مقر لهيئة قضايا الدولة بالمحافظة.	هيئة قضايا الدولة

ثالثاً - مدينة أبو زنيمة (عدد قطعة) :

رقم	المساحة بالمتر المربع	غرض التخصيص	الجهة المخصص لها
١	٦٨٧	وحدة بيظرية.	مديرية الطب البيطرى

(المادة الثانية)

ينشر هذا القرار فى الجريدة الرسمية ، وعلى الجهات المختصة تنفيذه .

صدر برئاسة مجلس الوزراء فى ٢ ذى القعدة سنة ١٤٣٥ هـ


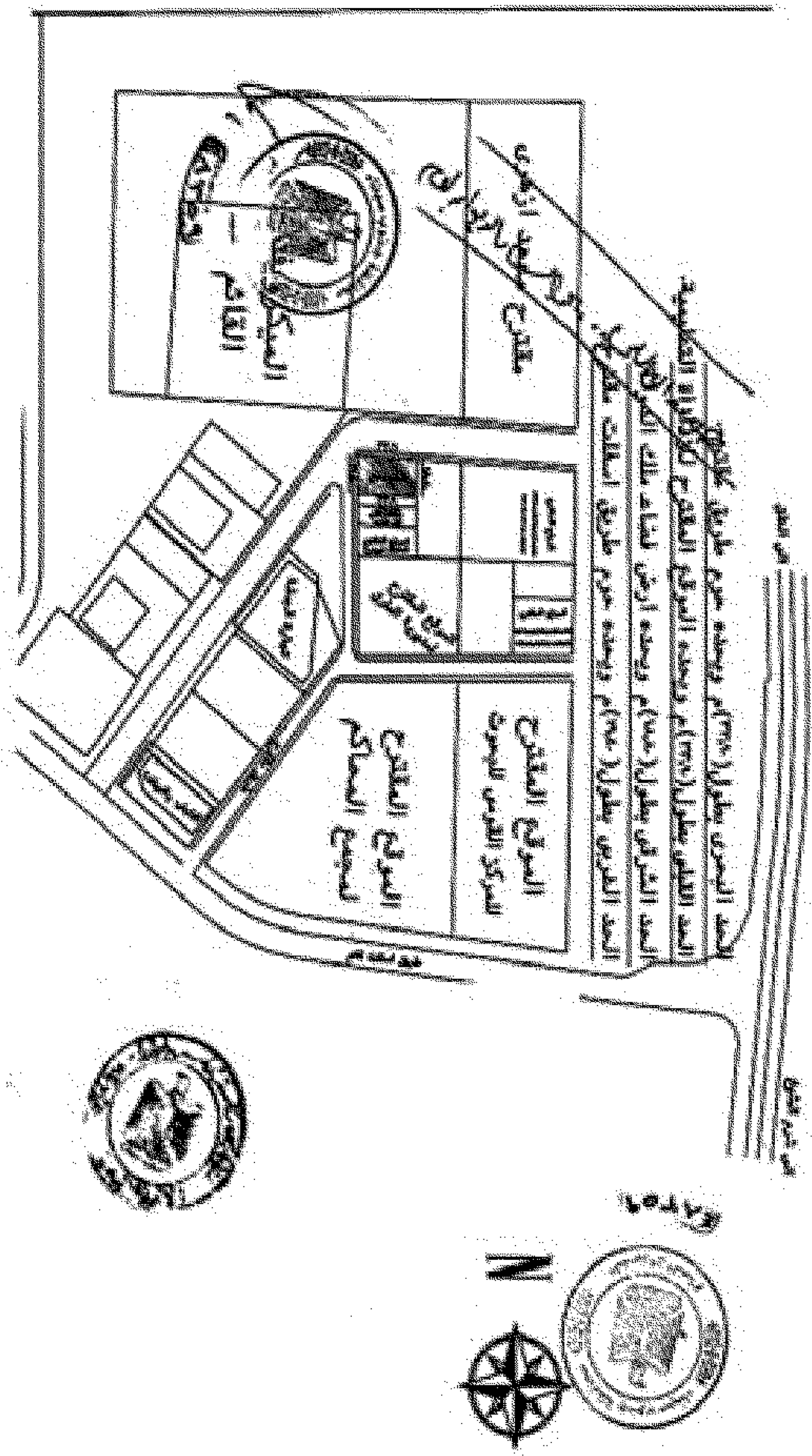
(الموافق ٢٨ أغسطس سنة ٢٠١٤ م) .

رئيس مجلس الوزراء

مهندس / إبراهيم محلب

١
 مركز يوضح الربع الساسي للربع المتفرج وتضمه ٥٥ وحدة سكنية بمر للجزان التفتيش اللطى على أعمال
 بجوار مديرية الشباب والرياضة بمدينة طون سيطا بمساحة (٧٥,٦٥) م^٢

محافظة جاز ب سيطا
 الديوان العام
 الإدارة العامة للتخطيط والتنمية العمرانية



إمارة جنوب سيناء
ديوان الشان
إمارة للتخطيط العمراني



٥



كروكي يوضح الرفح المساحي للمبني المقترح لإقامة دار عناسيات بجوار مسجد بدر بمنطقة حي بدر بمدينة طور سيناء بمساحة (٣٩٦,٠٠٠ م^٢)

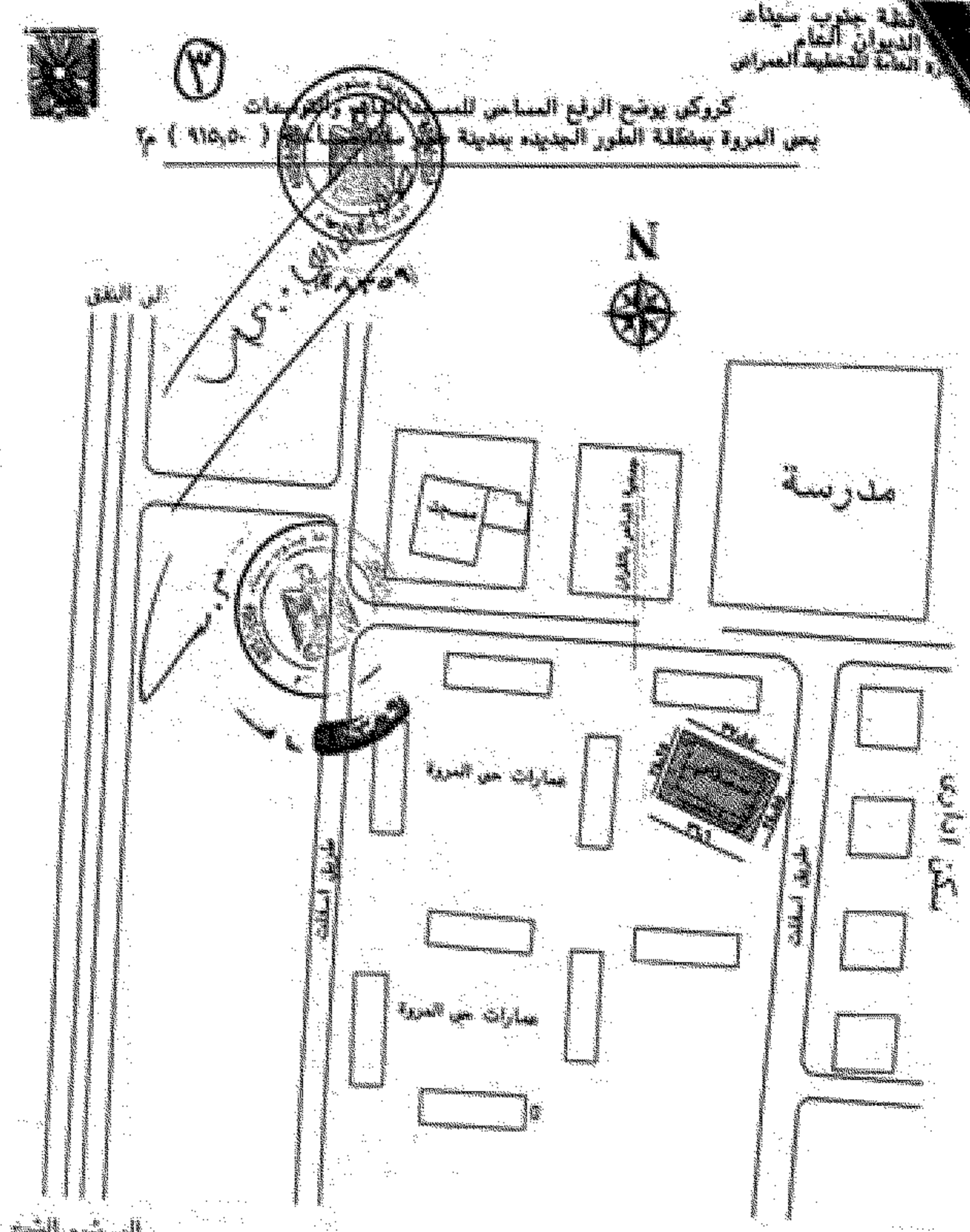
الحد الجنوبي بطول (١١٠٠) م ويحده حرم طريق فرعون بالقرب من مسجد بدر
الحد الغربي بطول (١١٠٠) م ويحده أرض لواء تلك الدولة
الحد الشمالي بطول (١٧٠٠) م ويحده مدرسة بدر الاعدادية
الحد الشرقي بطول (١٧٠٠) م ويحده حرم طريق اسفلت قائم

طريق فرعون
طريق فرعون
طريق فرعون



بلدية جنوب سيناء
الديوان العام
رقم القيد للتخطيط العمراني

٣
كروكي يوضح التوزيع المسموح للمساكن للمشاريع المقترحة
بمصر الجديدة بمنطقة الطور الجديدة بمدينة شرم الشيخ (٩١٥,٥٠ م^٢)



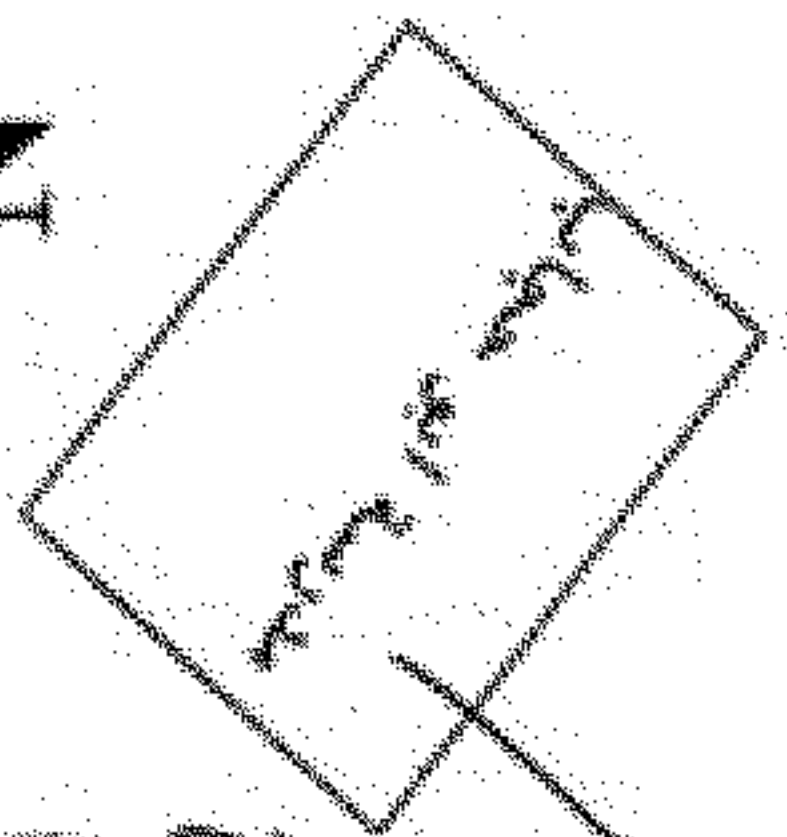
الحد البحري بطول (٣٧,٨٥) م ويحده فاصل ملك الدولة ثم عمارة سكنية.
الحد القبلي بطول (٣٦,٦١) م ويحده ارض قضاء ملك الدولة ثم عمارة سكنية.
الحد الشرقي بطول (٢٤,٥٩) م ويحده حرم طريق اسفلت قائم.
الحد الغربي بطول (٢٦,٢٥) م ويحده فاصل ملك الدولة ثم عمارة سكنية.

محافظه جازية سيناء
الادارة العامة للتخطيط العمراني
الادارة العامة للتخطيط العمراني

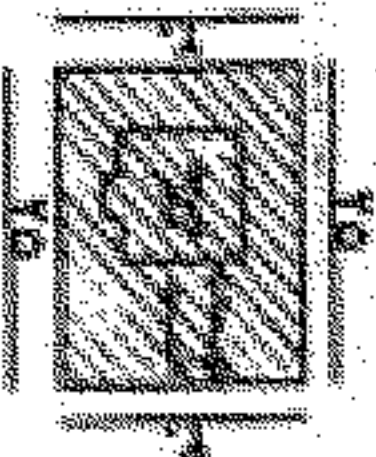
كروكي يوضح التوزيع المساحي للمسجد القائم والتوسعات
بتجميع ابي حجاب بقرية الروادي بمدينة طور سيناء بمساحة (٥٠٠٠) م^٢

٢


محافظة سيناء
محافظة سيناء

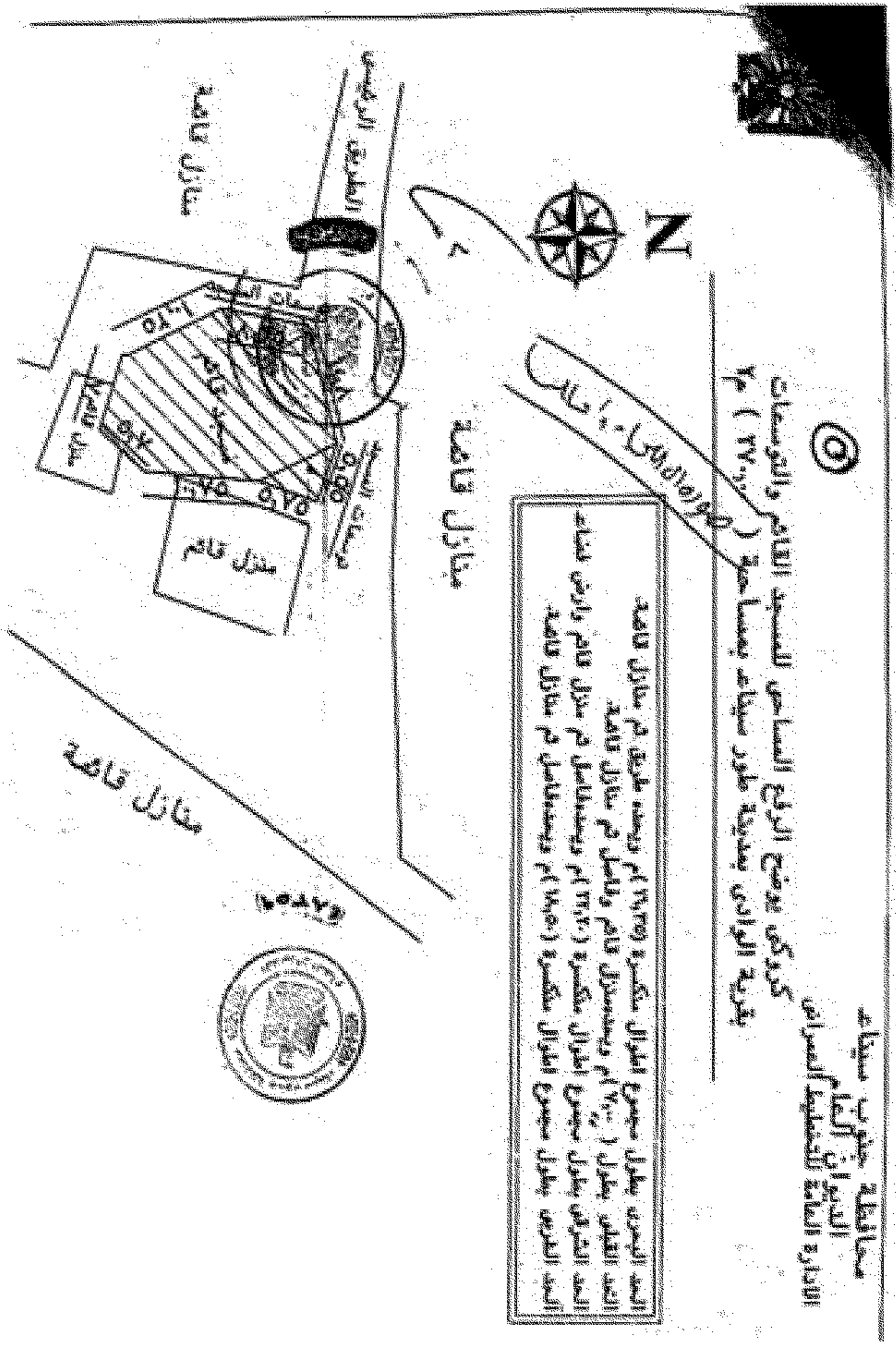


السطح المرصوف بطول (١٠٠) متر وعرضه (١٠) متر
السطح المرصوف بطول (١٠٠) متر وعرضه (١٠) متر
السطح المرصوف بطول (١٠٠) متر وعرضه (١٠) متر
السطح المرصوف بطول (١٠٠) متر وعرضه (١٠) متر



مستل عام





٥
 مساحطة جيتوب سيناط
 الدينان القاسم سيناط
 اوتارة الصاطة التعليط الصراس

كردكي يوضع الربع المساح للمسجد القاسم والوسحات
 بقرية الوادي بديرية طور سيناط بمساحة (٧٧٠٠٠ م^٢)

الحد الجنوبي بطول جميع اطوال مكسرة (٣٨٠٣)م ويضم طريق كم منازل قاسم
 الحد الغربي بطول (٣٠٠٠)م ويضم منزل قاسم والمثل كم منازل قاسم
 الحد الشرقي بطول جميع اطوال مكسرة (٣٣٠٠)م ويضم منازل كم منزل قاسم وارض لخاصة
 الحد الغربي بطول جميع اطوال مكسرة (١٧٨٠)م ويضم منازل كم منازل قاسم

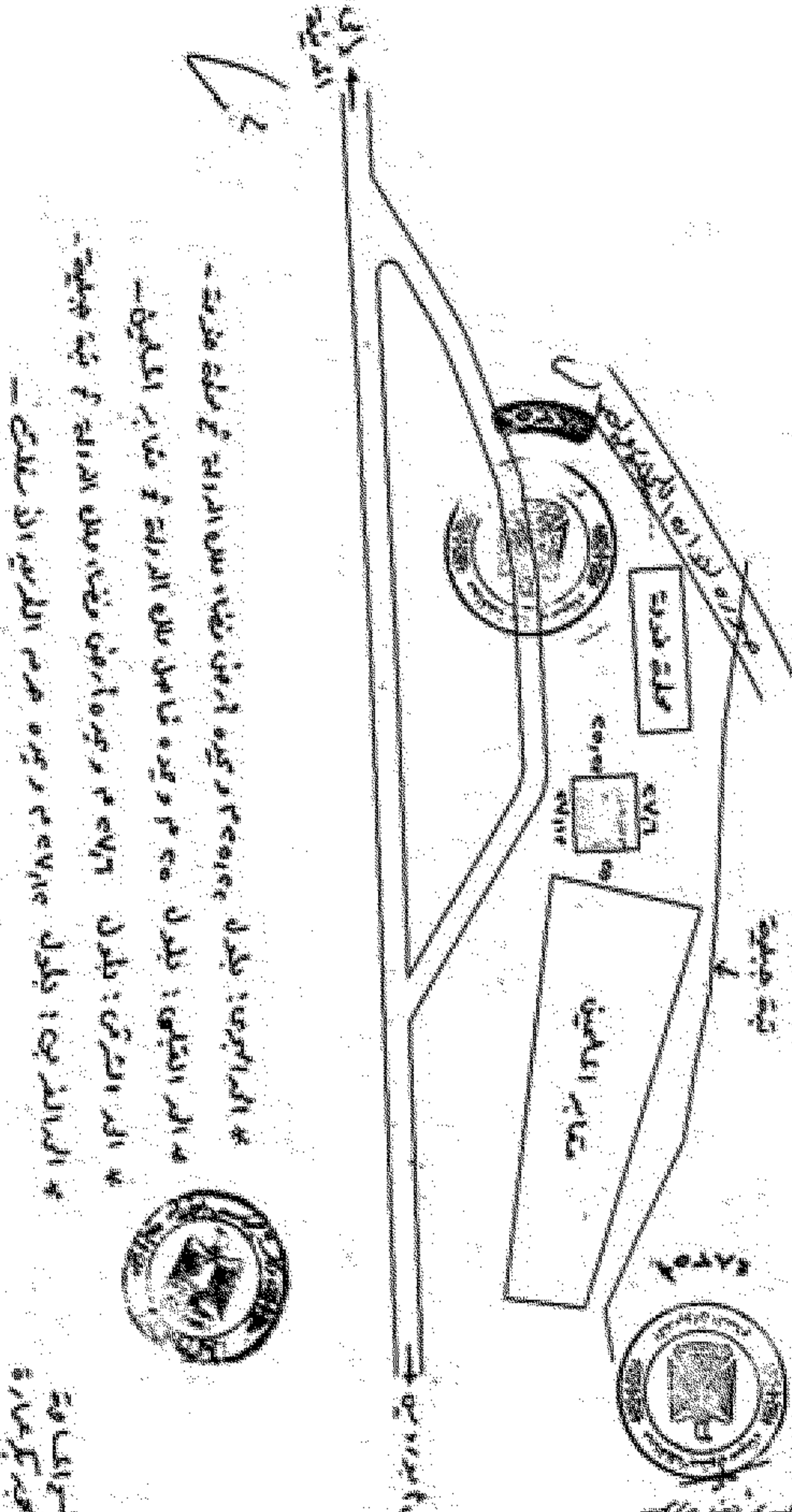




①

الربيع الخامس بين الجوز الطائي المنتج بتوجيه كرومي بطرية - المظفر
مدنية أيد زينة - مس ٦٨٧ م

من ذلك جنوب سينا
الرياح الميم
والخط الطولي المرون



- * المراكب: طول ٥٠ م وعرضه ٢٠ م وسطحها من الخرسانة تحت ملحة طرية -
- * المراكب: طول ٥٠ م وعرضه ٢٠ م وسطحها من الخرسانة تحت ملحة طرية -
- * المراكب: طول ٥٠ م وعرضه ٢٠ م وسطحها من الخرسانة تحت ملحة طرية -
- * المراكب: طول ٥٠ م وعرضه ٢٠ م وسطحها من الخرسانة تحت ملحة طرية -

١٠٠ م