

قرار رئيس مجلس الوزراء

رقم ٢٢٧٤ لسنة ٢٠١٤

رئيس مجلس الوزراء

بعد الاطلاع على الدستور ؛

وعلى قانون نظام الإدارة المحلية الصادر بالقانون رقم ٤٣ لسنة ١٩٧٩ وتعديلاته ؛

وعلى المرسوم بقانون رقم ١١٦ لسنة ٢٠١١ بحل المجالس الشعبية المحلية ؛

وعلى طلب السيد محافظ شمال سيناء ؛

وبناءً على ما عرضه وزير التنمية المحلية ؛

قرر :

(المادة الأولى)

يتم تخصيص عدد (٩) قطع أراضٍ ملكٍ لمحافظة شمال سيناء ، بالمجان ، للجهة

وفي الغرض المبين أمام كل قطعة ، وذلك طبقاً للكروكي المرفق ، كما هو موضح تفصيلاً

في الجدول التالي :

أولاً - عدد (٤) طلبات تخصيص لقطع أراضٍ ملكٍ المحافظة بمركز العريش ، بالمجان ،

على النحو التالي :

م	المساحة بالمتر المربع	غرض التخصيص	الجهة المخصص لها
١	٢٢ × ٢٢	إقامة مبنى فرع هيئة قضايا الدولة بالعريش بضاحية السلام.	هيئة قضايا الدولة بالعريش
٢	٢٠ × ٢٠	إقامة وحدة إسعاف بقرية الطويل الأم.	مديرية الصحة
٣	٥٠ × ٥٠	إقامة مدرسة ثانوية تجارية للبنات بقرية الطويل الأم.	مديرية التربية والتعليم
٤	٢٠ × ٢٠	إقامة مستودع الأنابيب بقرية الطويل الأم.	مجلس مدينة العريش

ثانياً - عدد (٥) طلبات تخصيص لقطع أراضٍ ملك المحافظة بمدينة الحسنة ، بالمجان ،

على النحو التالي :

الجهة المخصص لها	غرض التخصيص	المساحة بالمتر المربع	م
مجلس مدينة الحسنة	إقامة مستودع غاز بقرية الحمة.	٥٠ × ٥٠	١
مديرية الشباب والرياضة	إقامة مركز شباب بقرية الحمة.	٥٠ × ٥٠	٢
مجلس مدينة الحسنة	إقامة وحدة محلية قروية بقرية الحمة.	٢٥ × ٢٥	٣
مديرية الصحة	إقامة وحدة صحية بقرية الحمة .	٢٨ × ٢٥	٤
مجلس مدينة الحسنة	إقامة ١٥ وحدة سكنية بقرية الحمة.	١٥٠ × ١٥٠	٥

(المادة الثانية)

ينشر هذا القرار في الجريدة الرسمية ، وعلى الجهات المختصة تنفيذه .

صدر برئاسة مجلس الوزراء في ٢٤ صفر سنة ١٤٣٦ هـ

(الموافق ١٦ ديسمبر سنة ٢٠١٤ م) .


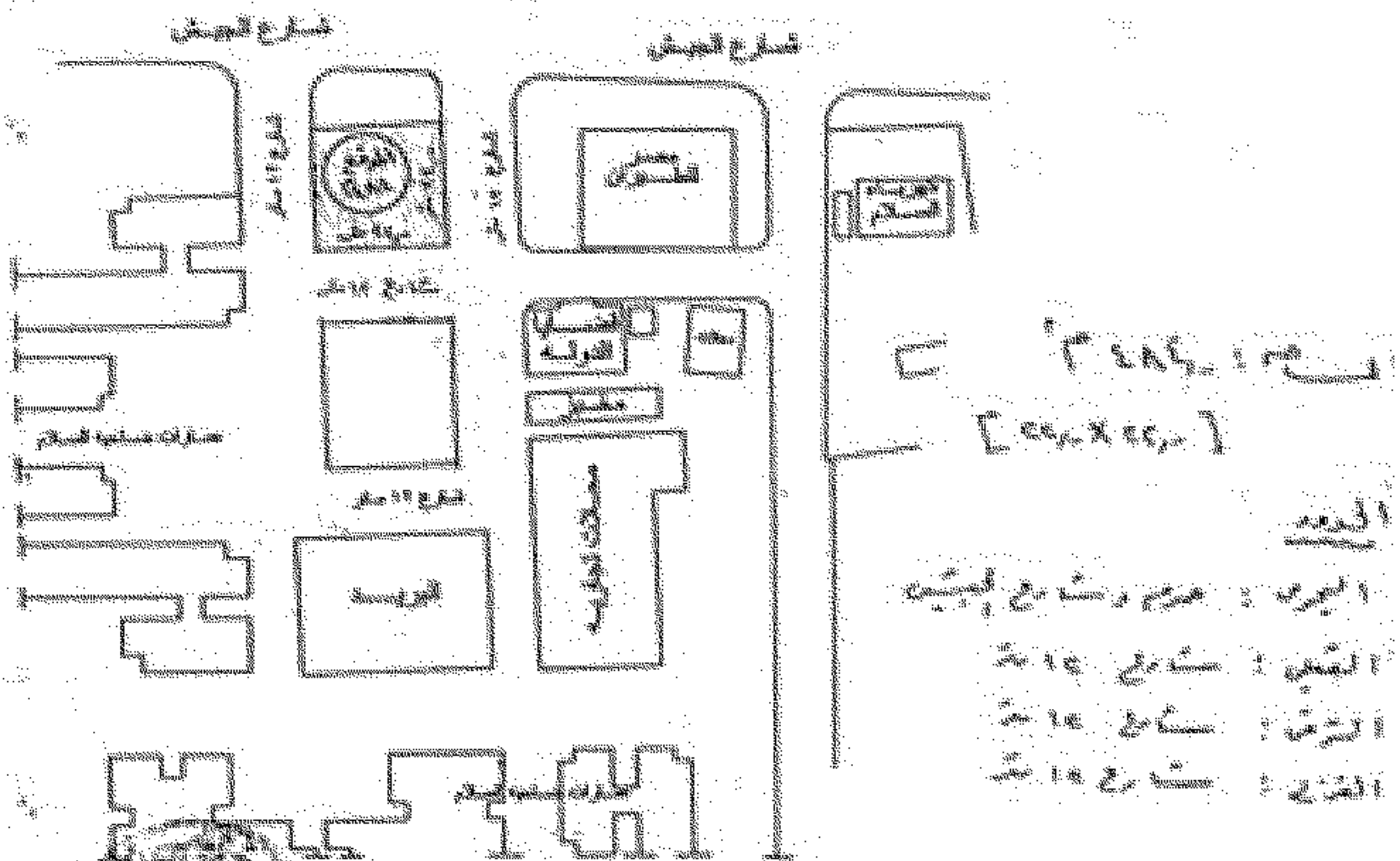
رئيس مجلس الوزراء

مهندس / إبراهيم محلب

محافظة شمال سيناء
مركز مدينة العريش
الإدارة الهندسية - التخطيط العمراني

كروكي الموقع العام لقطعة الأرض المقترح تفصيلها
إقامة مبنى لخدمه قضايا الدولة بالعريش

لبنها تقاسم البناوي المأوى ٤ ٢٠١٩
والعاقبة من الطيحه برفق البناوي المقام رئيس الفرع
رائد المير العريش لبيع لبنها



مدير عام الإدارة الهندسية

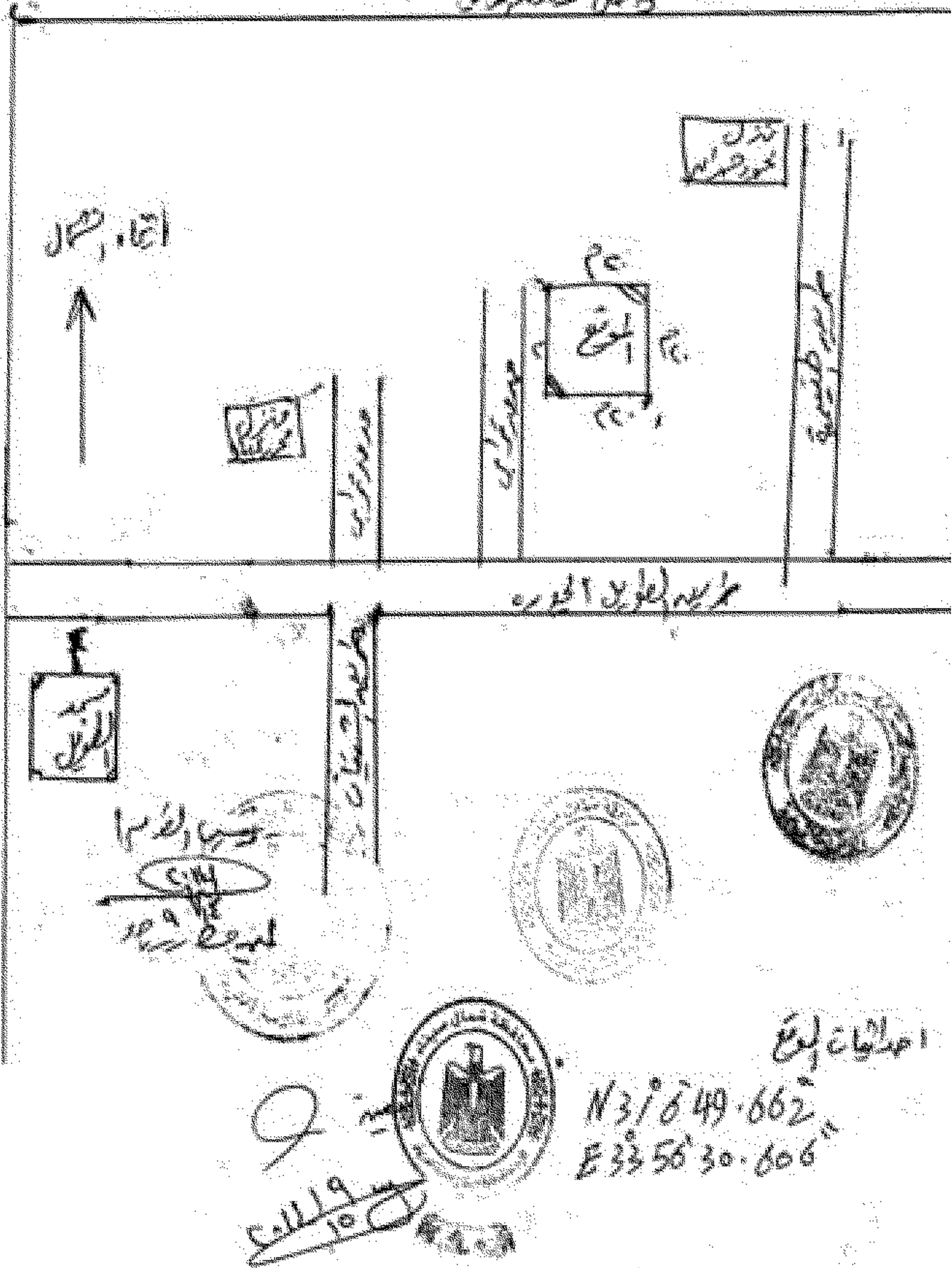
التخطيط العمراني

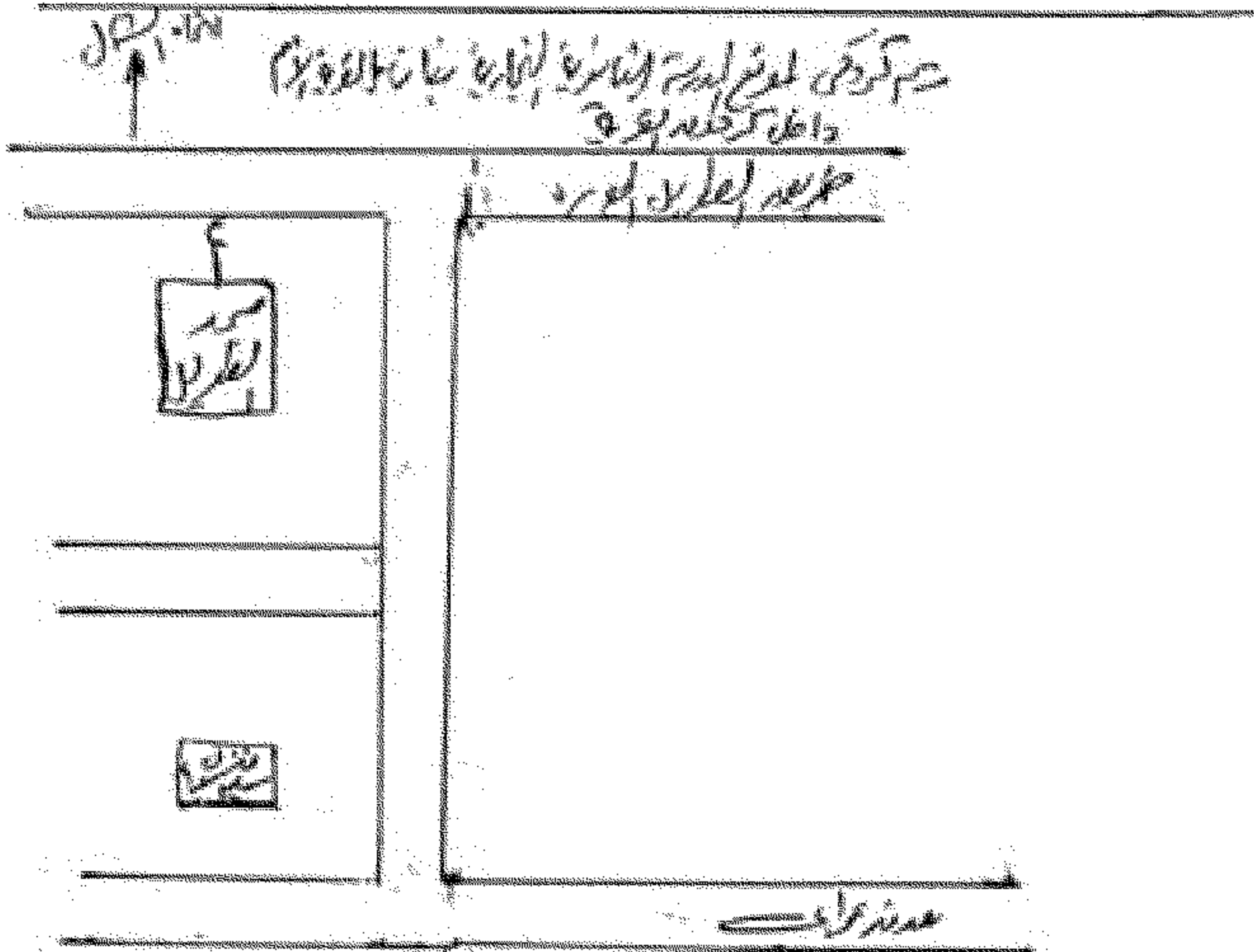


Handwritten signature and date: ١٢/١/٢٠١٥

Handwritten signature and date: ١٢/١/٢٠١٥

اسم الأردن للبيع والخدمة / اسمان بالعموم
واقول كمنسوبة






Official stamps and signatures. On the left is a circular seal of the Egyptian Ministry of Planning, featuring the national emblem and Arabic text. In the center is a rectangular stamp with Arabic text, possibly a signature or official seal. To the right is another rectangular stamp with Arabic text and the number "٢٥". Below these stamps are several handwritten signatures and dates. One signature is dated "١٧/١٠/٢٠١٤" (17/10/2014). Another signature is dated "١٧/١٠/٢٠١٤". At the bottom right, there are two sets of numbers: "N 316 36.1728" and "E 3355 57.9916".

مكتب محام
بمصر
سنة ١٤٣٦

بسم الله الرحمن الرحيم
الحمد لله رب العالمين والصلاة والسلام على سيدنا محمد وآله الطيبين الطاهرين



مواصفات الموقع
 $N 31^{\circ} 35' 42.4''$
 $E 33^{\circ} 55' 39.9''$

تصديق
 محمد كرم
 محمد كرم

محمد كرم
 محمد كرم


محافظة شمال سيناء
مجلس إدارة
محافظة شمال سيناء

رسام كبري في الفنون التشكيلية للأستاذ مستور عمار

الدخلة بشارة

الشارع

موقع
مستور عمار
٢٥٠
٢٥٠



الأمانة العامة

إدارة المرافق



المحكمة الإدارية
إدارة المرافق
الإشراف عليه حيزيل

إدارة المرافق
إدارة المرافق

محافظة شمال سيناء
 مجلس مدينة شبراخيت
 قرية الخيا

أحداثيات المشرق المقترح لتسقيتها
 سد بري صالح لعري، الأثر الأصيل

		الأحداثيات			اسم المشرق	رقم
Latitude	30°	37'	25.3"	N	أشاد ١٥ وعده مكنية	١
Longitude	33°	31'	54.8"	E		
Lat	30°	37'	25.3"	N	الماء مركز شبراخيت	٢
Long	33°	32'	14.0"	E		
	30°	37'	23.9"	N	أشاد لوعده لوعده	٣
	33°	32'	6.5"	E		
	30°	37'	25.4"	N	أشاد لوعده لوعده	٤
	33°	32'	7.8"	E		
	30°	37'	17.1"	N	أشاد صوب غاز	٥
	33°	32'	5.2"	E		
	30°	34'	9.5"	N	أشاد لوعده لوعده	٦
	33°	27'	16.0"	E	بالبحر شبراخيت	
	30°	34'	9.5"	N	أشاد لوعده لوعده	٧
	33°	27'	16.0"	E	بالبحر شبراخيت	




نفس لوعده
 شبراخيت
 احمد عبد السلام

بمقتضى مرسوم رقم ١٠٤٠
تاريخ ١٠/١٠/٢٠١٤
مكرر

مجمع كبرى بوضع الموضع المقترح للإشياء مركز شياخ
داخل تدرج رقم ١٠٤٠

الشمال

البحر



البحر

البحر



البحر

البحر

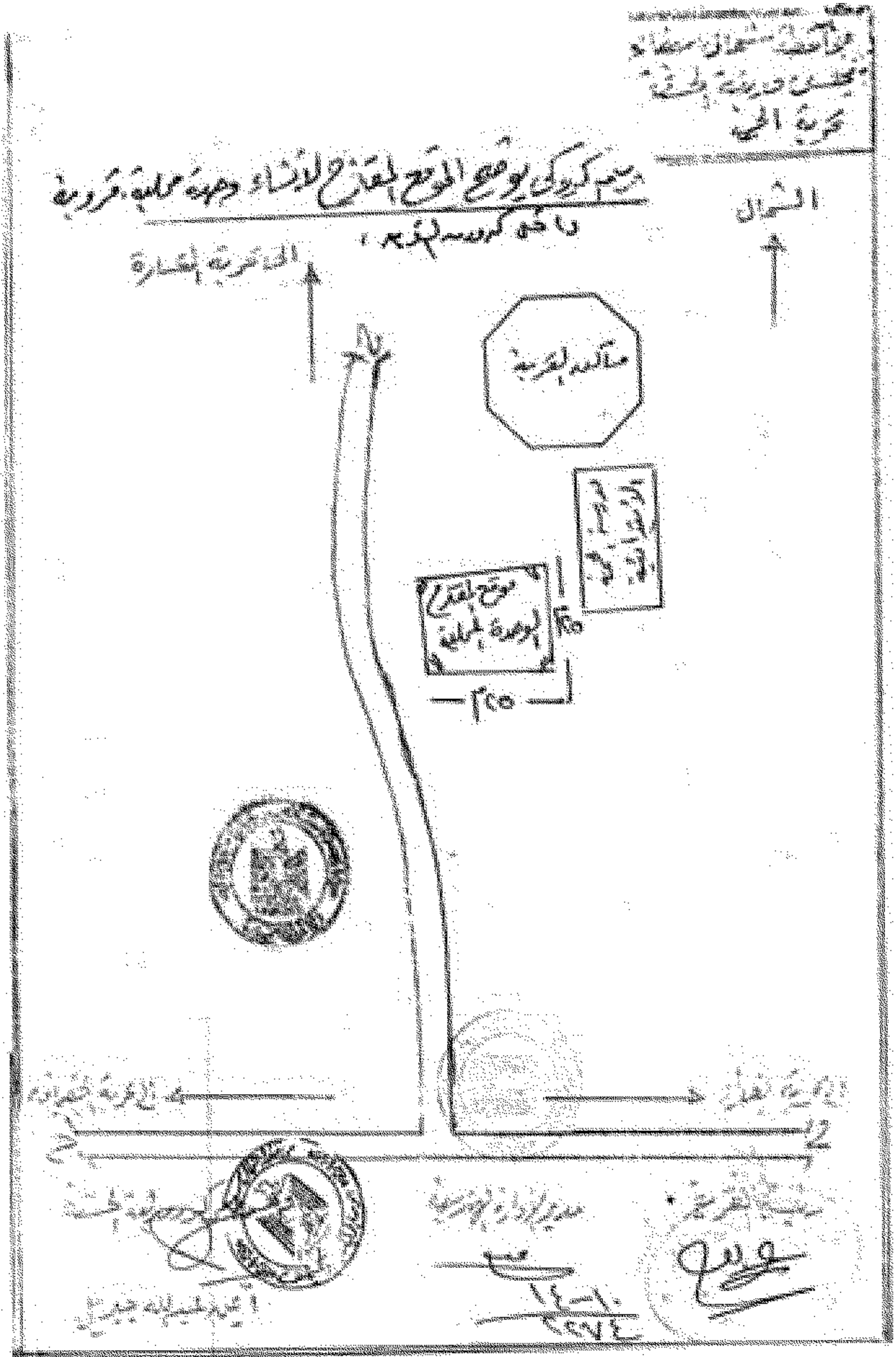
محافظة شمال سيناء
مبنى مدينة طرة
قرية الخي

إحداثيات المشرق لفتح تعيينها
سدر بن صالح لقرى الزلا أحيانا

		الإحداثيات			المساحة	رقم
Latitude	30° 37'	25.3°	N	أثناء 10 و 15	1	
Longitude	33° 31'	54.8°	E	مركز مدينة		
Lat	30° 37'	25.3°	N	أثناء مركز شيا	2	
Long	33° 32'	14.0°	E			
	30° 37'	23.9°	N	أثناء لوجه لوجه	3	
	33° 32'	6.5°	E			
	30° 37'	25.4°	N	أثناء لوجه لوجه	4	
	33° 32'	7.8°	E			
	30° 37'	17.1°	N	أثناء مشروع طارة	5	
	33° 32'	5.2°	E			
	30° 34'	9.5°	N	أثناء التوسيع	6	
	33° 27'	16.0°	E	بالمحيط		
	30° 34'	9.5°	N	أثناء التوسيع	7	
	33° 27'	16.0°	E	بالمحيط		



نفس لقره
أحمد بن صالح



المرتبك بحدود ١٠٠
مليون جنيه
مخبره الى

بموجب كروتك بوضع الموضع المقترح للنشاء ومهده صردي واعد
كتمه للمجهول

الداخريه بخساره

المشاه




المرتبك بحدود ١٠٠ مليون جنيه

المرتبك بحدود ١٠٠ مليون جنيه



المرتبك بحدود ١٠٠ مليون جنيه



المرتبك بحدود ١٠٠ مليون جنيه

المرتبك بحدود ١٠٠ مليون جنيه

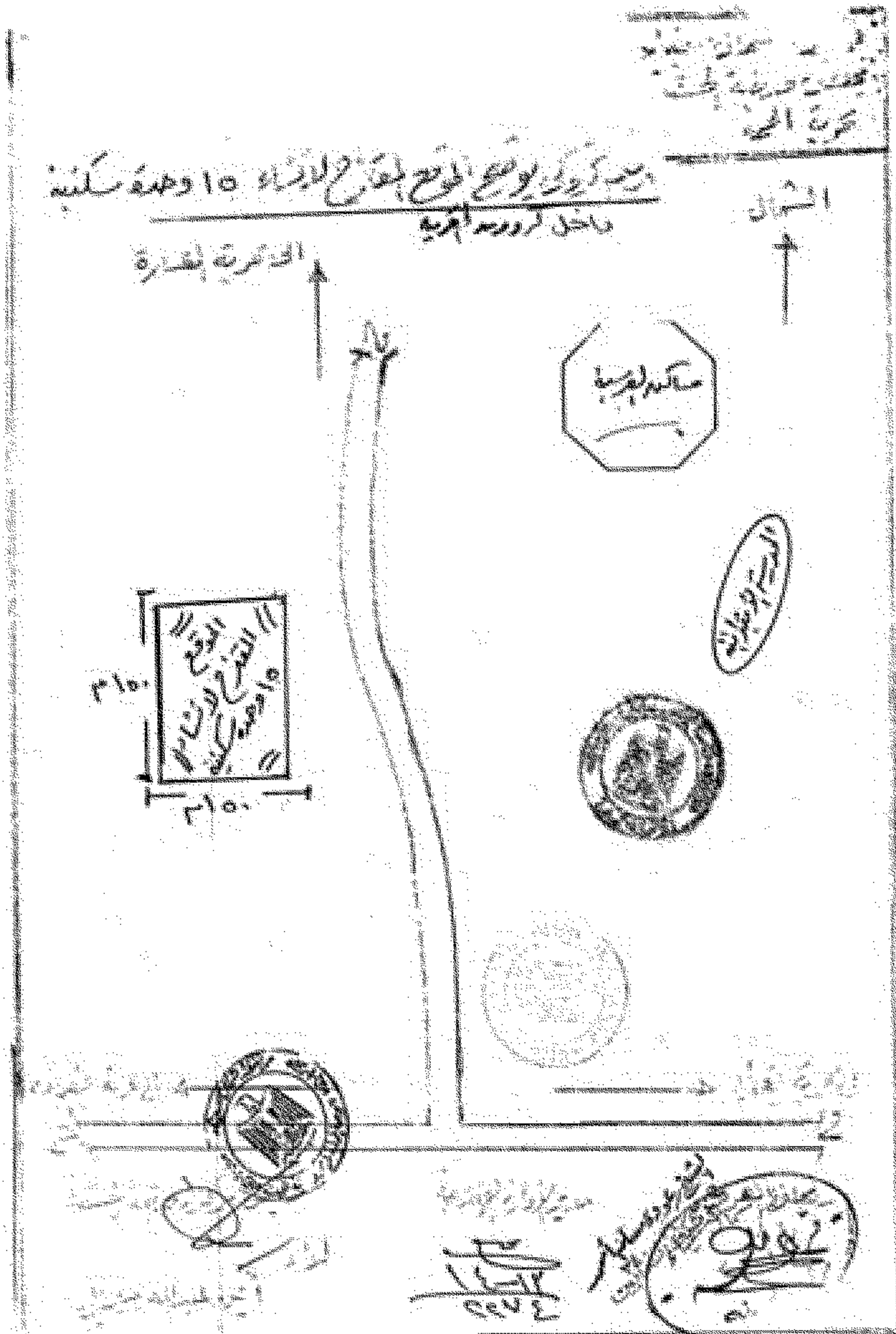
محافظة شمال سيناء
مبنى مدينة طسعة
قرية الخنة

المناطق المتروكة لفتح تصديرها
تصدير ناعج لقرية الخنة

الابعاد			المساحة	رقم
Latitude	30° 37'	25.3" N	أثناء 10 وحدة سكنية	1
Longitude	33° 31'	54.8" E		
Lat	30° 37'	25.3" N	المساحة مركز سيناء	2
Long	33° 32'	14.0" E		
	30° 37'	23.9" N	أثناء لعمدة الخنة	3
	33° 32'	6.5" E		
	30° 37'	25.4" N	أثناء لعمدة الخنة	4
	33° 32'	7.8" E		
	30° 37'	17.1" N	أثناء صوب طاز	5
	33° 32'	5.2" E		
	30° 34'	9.5" N	أثناء لعمدة الخنة	6
	33° 27'	16.0" E	بالبحر شجع الخنة	
	30° 34'	9.5" N	أثناء لعمدة الخنة	7
	33° 27'	16.0" E	بالبحر شجع الخنة	



رئيس لجنة
تطوير الخنة
أحمد عبد السلام



مخاض شمال مسبار
 بين مدينة مسبار
 قرية الخيا

أحداث المشرق المشرق
 من مزارع المشرق

الأحداث			المسار
Latitude	30° 37'	25.3° N	المسار 10 وهو مسكون
Longitude	33° 31'	54.8° E	
Lat	30° 37'	25.3° N	المسار 10 مسبار
Long	33° 32'	14.0° E	
	30° 37'	23.9° N	المسار 10 وهو مسكون
	33° 32'	6.5° E	
	30° 37'	25.4° N	المسار 10 وهو مسكون
	33° 32'	7.8° E	
	30° 37'	17.1° N	المسار 10 وهو مسكون
	33° 32'	5.2° E	
	30° 34'	9.5° N	المسار 10 وهو مسكون
	33° 27'	16.0° E	
	30° 34'	9.5° N	المسار 10 وهو مسكون
	33° 27'	16.0° E	



في
 أحمد عبد السلام