

قرار رئيس مجلس الوزراء

رقم ٢٤٨٥ لسنة ٢٠١٥

رئيس مجلس الوزراء

بعد الاطلاع على الدستور ؛

وعلى قانون نظام الإدارة المحلية الصادر بالقانون رقم ٤٣ لسنة ١٩٧٩ وتعديلاته ؛

وعلى المرسوم بقانون رقم ١١٦ لسنة ٢٠١١ بحل المجالس الشعبية المحلية ؛

وعلى طلب محافظ الوادي الجديد ؛

وعلى ما عرضه وزير التنمية المحلية ؛

قرر :

(المادة الأولى)

يتم تخصيص ثلاث قطع أراض أملاك دولة بمساحات ٢م٤٥٠٠، لكل قطعة،
بمركز ومدينة الخارجة - محافظة الوادي الجديد، لصالح الوحدة المحلية نفسها، بالمجان،
لإقامة محطة تنقية مياه شرب .

القطعة الأولى - مساحة ٢م٤٥٠٠، بالامتداد العمراني غرب تقسيم حي السلام

بمدينة الخارجة، وحدود الأرض كما يلي :

الحد البحري : شارع عرض ٢م١٥ عليه تقسيم الضرائب العقارية .

الحد القبلي : أرض فضاء ملك الدولة .

الحد الشرقي : شارع عرض ٢م١٥ عليه تقسيم الوحدة المحلية مركز الخارجة .

الحد الغربي : شارع عرض ٢م١٥ عليه تقسيم الغرفة التجارية .

القطعة الثانية - مساحة ٢م٤٥٠٠، بمنطقة السبط الشرقي بمدينة الخارجة،

وحدود الأرض كما يلي :

الحد البحري : شارع طلعت ضرغام .

الحد القبلي : أرض فضاء ملك الدولة .

الحد الشرقي : ملك الدولة .

الحد الغربي : شارع عرض ٢م١٥ بجوار أرض تعويض مياه السبط .

القطعة الثالثة - مساحة ٢٤٥٠٠ م^٢، بقرية بولاق بمدينة الخارجة، وحدود الأرض

كما يلي :

الحد البحري : موقع بئر الشرب .

الحد القبلي : شارع بعرض ٢١٠ م .

الحد الشرقي : أرض فضاء ملك الدولة .

الحد الغربي : شارع بعرض ٢١٠ م .

(المادة الثانية)

ينشر هذا القرار في الجريدة الرسمية ، وعلى الجهات المختصة تنفيذه .

صدر برئاسة مجلس الوزراء في ٢٦ ذى القعدة سنة ١٤٣٦ هـ

(الموافق ١٠ سبتمبر سنة ٢٠١٥ م) .

رئيس مجلس الوزراء

مهندس / إبراهيم محلب

(١٧)

نور ٤٨٥ لوليت

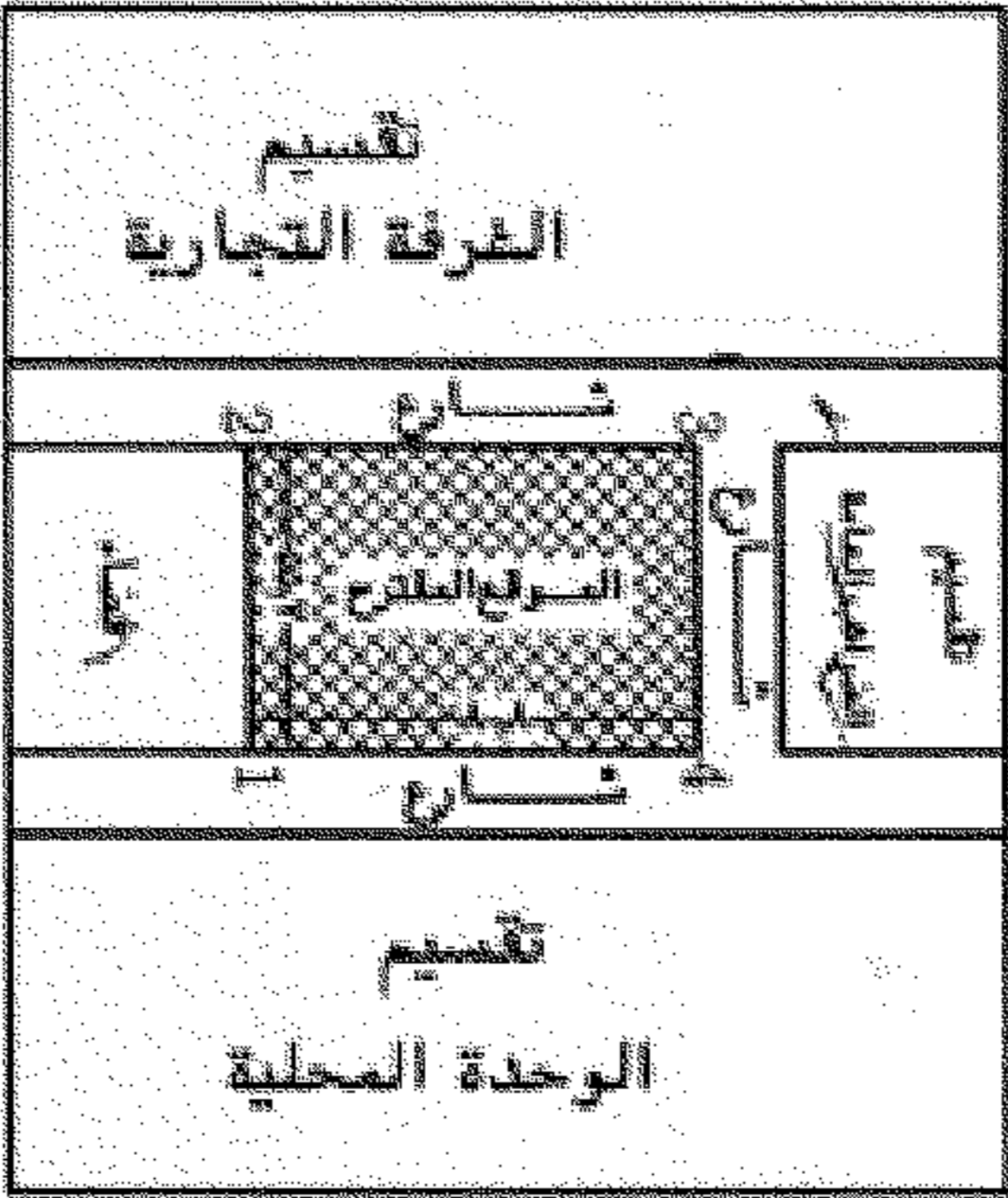
الرجوع للمركز وسحب الخارجية
الإدارة المدنية
كروكي يوضح الموقع المقترح للمصالح العامة والمنطقة المخصصة للمركز
باجتماع مساعمة ٥٥٨ مقرر بمرجع (تريب تنظيم التعليم)



الإدارة المدنية

جول الاحداثيات

Point	Easting	Northing
P1	506903.988	306450.975
P2	506848.296	306450.975
P3	506848.296	306531.775
P4	256903.988	306591.775



نور ٤٨٥ لوليت



عبدالمعز الورداني
مدير عام التعليم العام

عبدالمعز الورداني
مدير التعليم العام

عبدالمعز الورداني
مدير التعليم العام

عبدالمعز الورداني
مدير التعليم العام

نور ٤٨٥ لوليت

٧

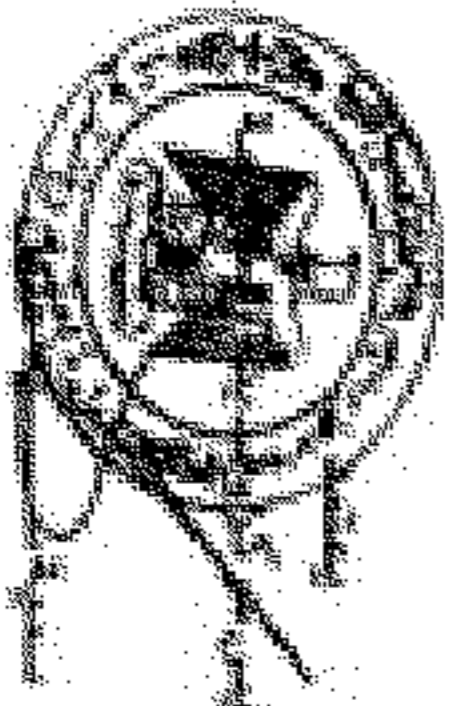
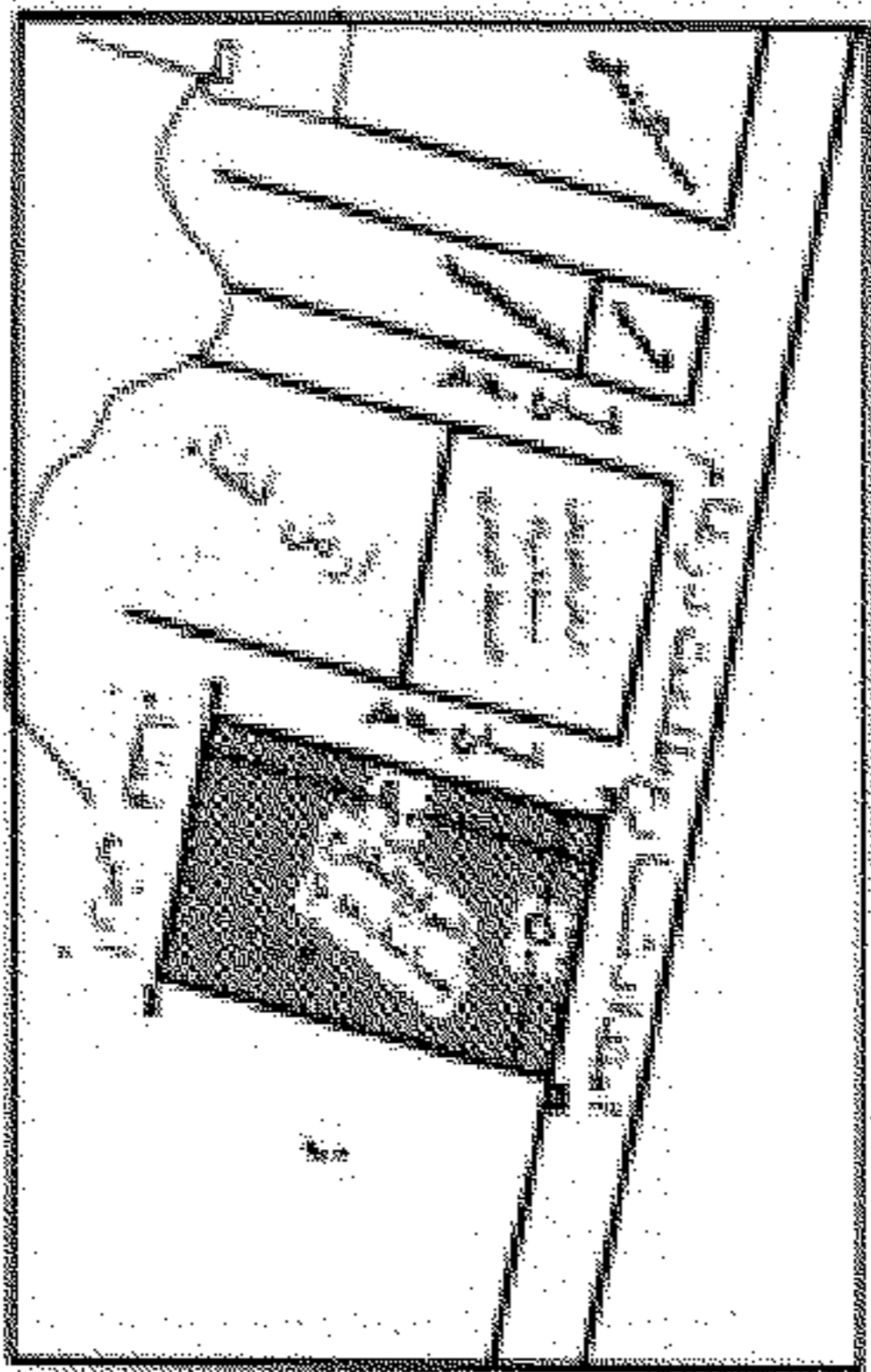
الرجوع للهيئة المركزية لإعدادية المطابع
الإدارة العامة
المطبعة المركزية

كردو كوريج الموقع المدقج لا يتنقل بسطة بيها في المطبعة السيرة الشرط
بالجانب بسطة (١٠٠٠٠٠))

٧١٥٧٤١٥

Point	Easting	Northing
P1	571488.145	304841.415
P2	571537.803	304850.907
P3	571618.448	304841.788
P4	571470.768	304831.274

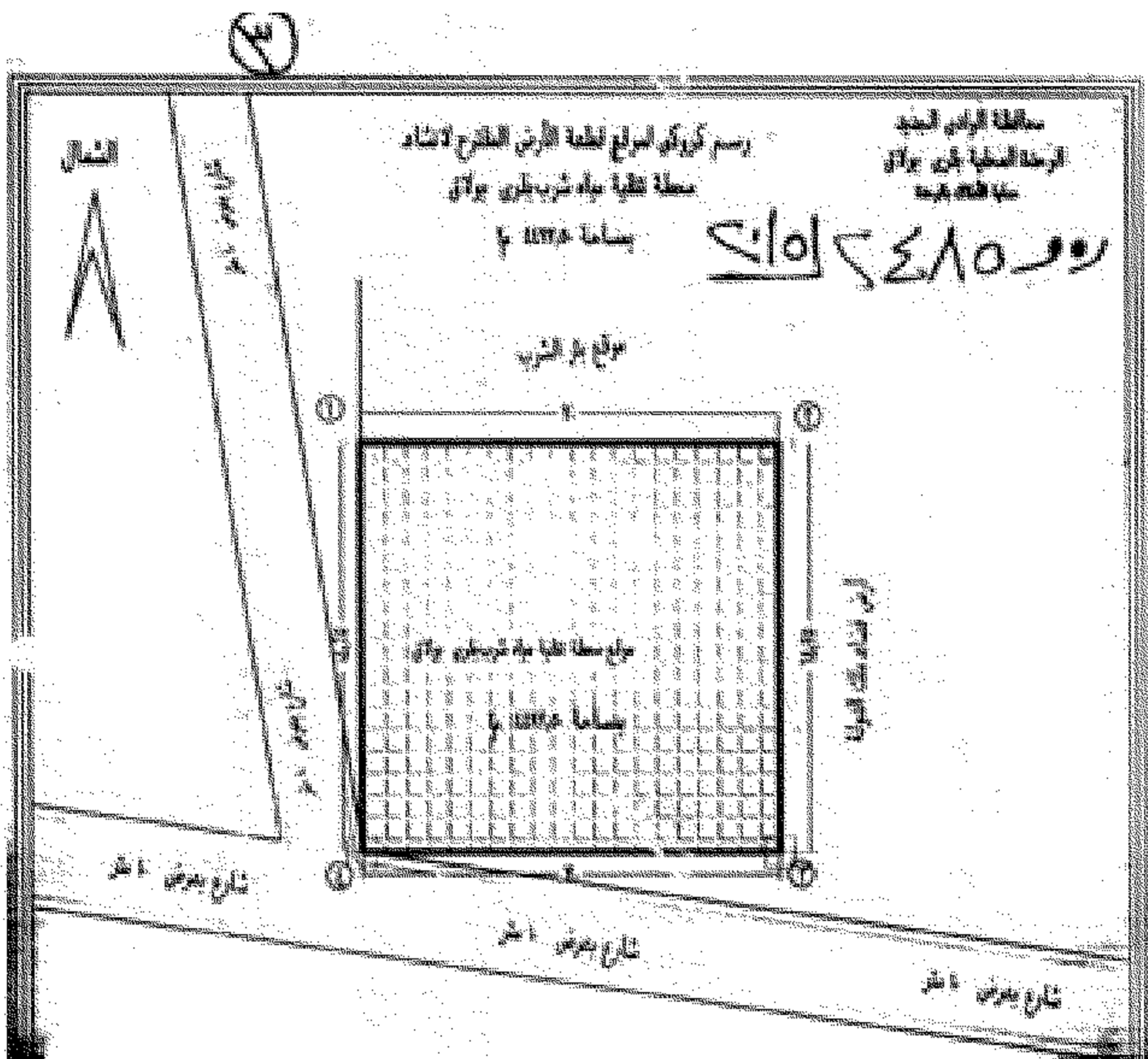
جدول الإحداثيات



مدير التخطيط الحضري والإقليمي
مدير إدارة المساحة
مدير إدارة التخطيط العمراني
مدير إدارة التسجيل
مدير إدارة المسح
مدير إدارة البنية التحتية

مدير إدارة المساحة
مدير إدارة التخطيط العمراني
مدير إدارة التسجيل
مدير إدارة المسح
مدير إدارة البنية التحتية





COORDINATE IN METRIC

نقطة	مختصات E	مختصات N	مختصات Y	مختصات X
١	٤٤٠٧٦	٢٧٩٤٧٦	٢٧٩٤٧٦	٤٤٠٧٦
٢	٤٤٠٧٦	٢٧٩٤٧٦	٢٧٩٤٧٦	٤٤٠٧٦
٣	٤٤٠٧٦	٢٧٩٤٧٦	٢٧٩٤٧٦	٤٤٠٧٦
٤	٤٤٠٧٦	٢٧٩٤٧٦	٢٧٩٤٧٦	٤٤٠٧٦

المختصات لقرى بصرى الخمر WGS 84
 المختصات لقرى بصرى الخمر WGS 84



رئيس اللجنة

مهندس مخطط



مهندس مخطط