

قرار رئيس مجلس الوزراء

رقم ٨٦٥ لسنة ٢٠١٦

رئيس مجلس الوزراء

بعد الاطلاع على الدستور ؛

وعلى قانون نظام الإدارة المحلية الصادر بالقانون رقم ٤٣ لسنة ١٩٧٩ وتعديلاته ؛

وعلى القانون رقم ١١٦ لسنة ٢٠١١ بشأن حل المجالس الشعبية المحلية ؛

وعلى طلب محافظ الوادى الجديد ؛

وبناءً على ما عرضه وزير التنمية المحلية ؛

قرر :**(المادة الأولى)**تخصص عدد (٦) قطع أراضٍ بمركز الخارجة - محافظة الوادى الجديد، لصالح الهيئةالعامة للأبنية التعليمية، بالمجان، لإنشاء مدارس جديدة، وذلك على النحو التالى :١ - القطعة الأولى - بمساحة ٦٠٠٠ م^٢ بقرية المنيرة، لإقامة مدرسة ثانوى عام عليها،وحدودها كالتالى :

الحد الشمالى : شارع بعرض ١٠م يليه أرض مخصصة لهيئة الأوقاف .

الحد الجنوبى : أرض فضاء ملك الدولة .

الحد الشرقى : طريق أسفلتى .

الحد الغربى : أرض فضاء ملك الدولة .

وذلك حسب الكروكى المرفق .

٢ - القطعة الثانية - بمساحة ٢٥٠٠٥ م^٢ بقرية القطارة، لإقامة مدرسة إعدادية عليها،وحدودها كالتالي :

الحد الشمالي : طريق أسفلتي مدخل قرية القطارة .

الحد الجنوبي : أرض فضاء .

الحد الشرقي : مركز شباب القطارة .

الحد الغربي : أرض فضاء .

وذلك حسب الكروكي المرفق .

٣ - القطعة الثالثة - بمساحة ٢٤٨٠٠ م^٢ بقرية الشركة ٨، لإقامة مدرسة إعدادية عليها،وحدودها كالتالي :

الحد الشمالي : طريق ترابي .

الحد الجنوبي : طريق ترابي .

الحد الشرقي : أرض فضاء ملك الدولة يليه تقسيمات الشباب .

الحد الغربي : طريق مرصوف ثم مساكن القرية .

٤ - القطعة الرابعة - بمساحة ٢٦٠٠٠ م^٢ بقرية جناح الجديدة، لإقامة مدرسة تعليمابتدائي عليها، وحدودها كالتالي :

الحد الشمالي : أرض فضاء .

الحد الجنوبي : أرض فضاء .

الحد الشرقي : أرض فضاء .

الحد الغربي : حرم طريق الخارجة - باريس .

وذلك حسب الكروكي المرفق .

٥ - القطعة الخامسة - بمساحة ٢٥٠٠٠ م^٢ بقربة الخرطوم، لإقامة مدرسة ثانوى عام عليها،

وحدودها كالتالى :

الحد الشمالى : سوق القرية .

الحد الجنوبى : أرض فضاء .

الحد الشرقى : مساكن .

الحد الغربى : مجمع مدارس .

وذلك حسب الكروكى المرفق .

٦ - القطعة السادسة - بمساحة ٢٥٠٠٠ م^٢ بقربة صنعاء، لإقامة مدرسة ثانوى عام عليها،

وحدودها كالتالى :

الحد الشمالى : شارع بعرض ١٥ م .

الحد الجنوبى : شارع بعرض ١٥ م .

الحد الشرقى : خط أبراج كهرباء .

الحد الغربى : شارع بعرض ٢٠ م يليه مساكن القرية .

(المادة الثانية)

ينشر هذا القرار فى الجريدة الرسمية ، وعلى الجهات المختصة تنفيذه .

صدر برئاسة مجلس الوزراء فى ٢١ جمادى الآخرة سنة ١٤٣٧ هـ

(الموافق ٣٠ مارس سنة ٢٠١٦ م) .

رئيس مجلس الوزراء

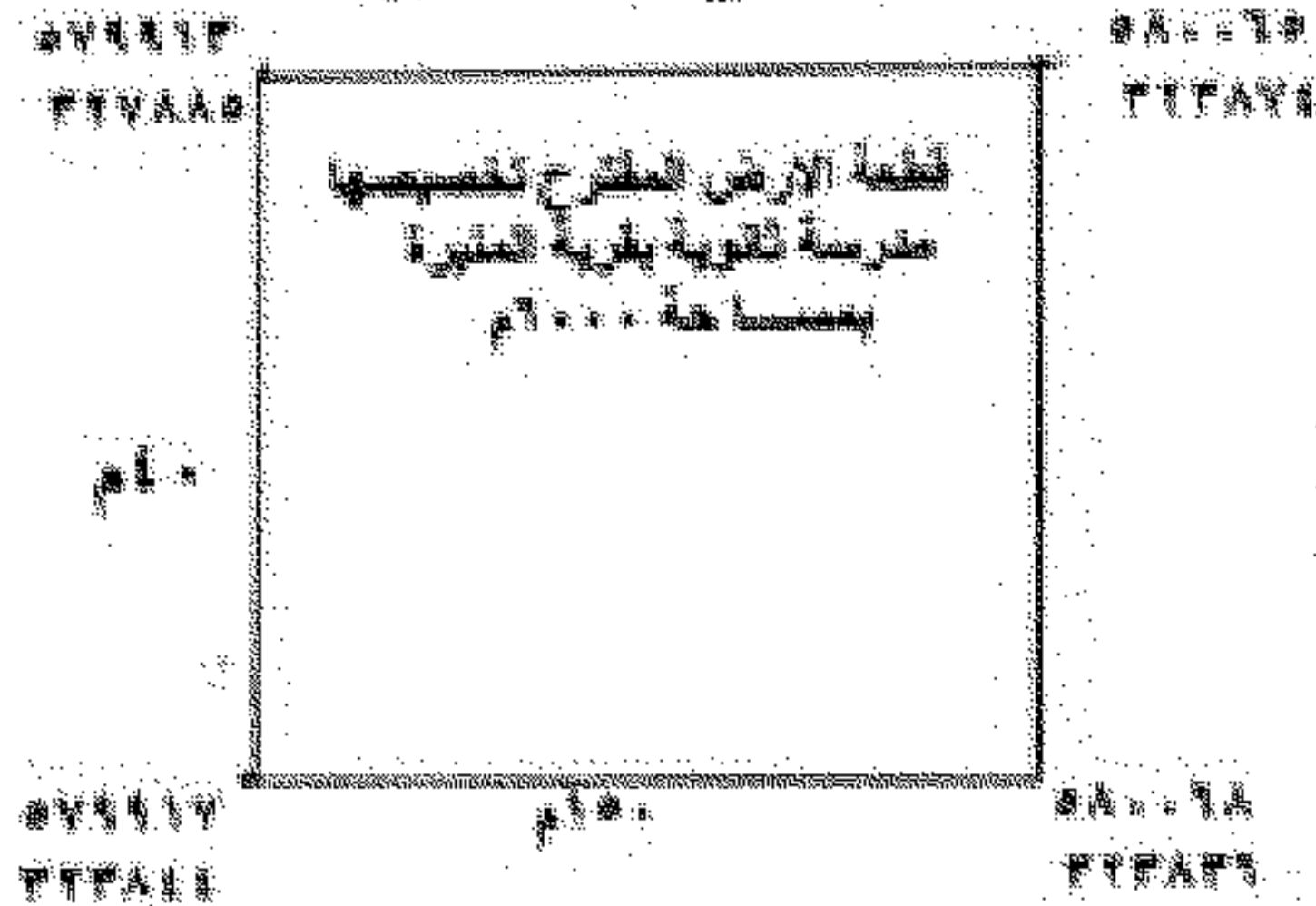
مهندس / شريف إسماعيل

محافظة الوادي الجديد
الوحدة المحلية لقرى المنيرة

رسم كروكي يوضح موقع قطعة الأرض المقترح تخصيصها
مخربة ثلوية بقرية المنيرة

قطعة الأرض المقسمة على ٤ عمارات سكنية لهيئة الأوقاف

شوارع بعرض ١٠ م



أرض قضاء
ملك الدولة

أرض قضاء ملك الدولة

المساحة الإجمالية: ١٠٠٠ م^٢
الطريق العرضي: ١٠ م
الطريق العرضي: أرض قضاء ملك الدولة
الطريق العرضي: أرض قضاء ملك الدولة
الطريق العرضي: طريق استراتيجي

رئيس الوحدة المحلية لقرى المنيرة
رئيس القرية
ملك الدولة
التصديق

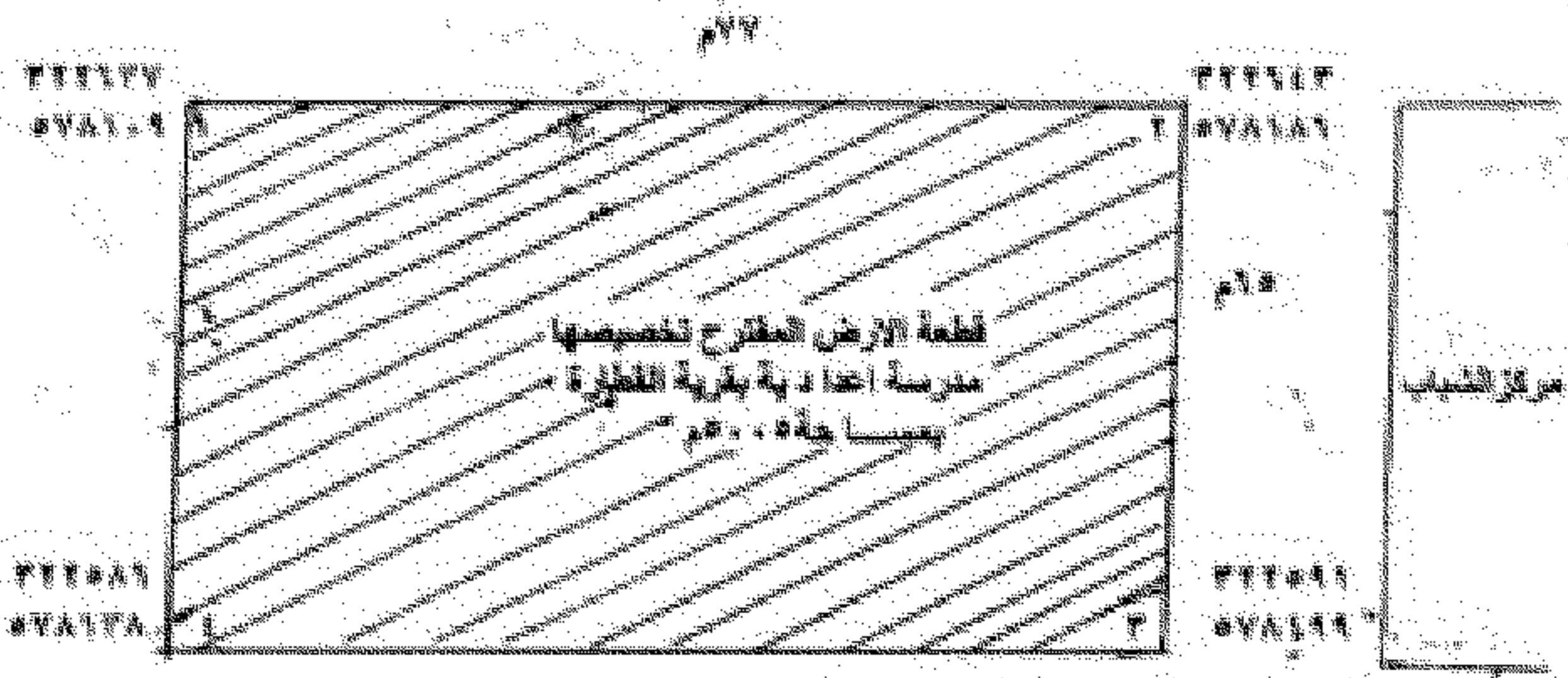


محافظة الوادي الجديد
الوحدة المحلية لقرى المنيرة

رسم كروكي يوضح موقع قطعة الأرض المقترح تخصيصها
مدرسة إعدادية بقرية القطارة



طريق القطارة



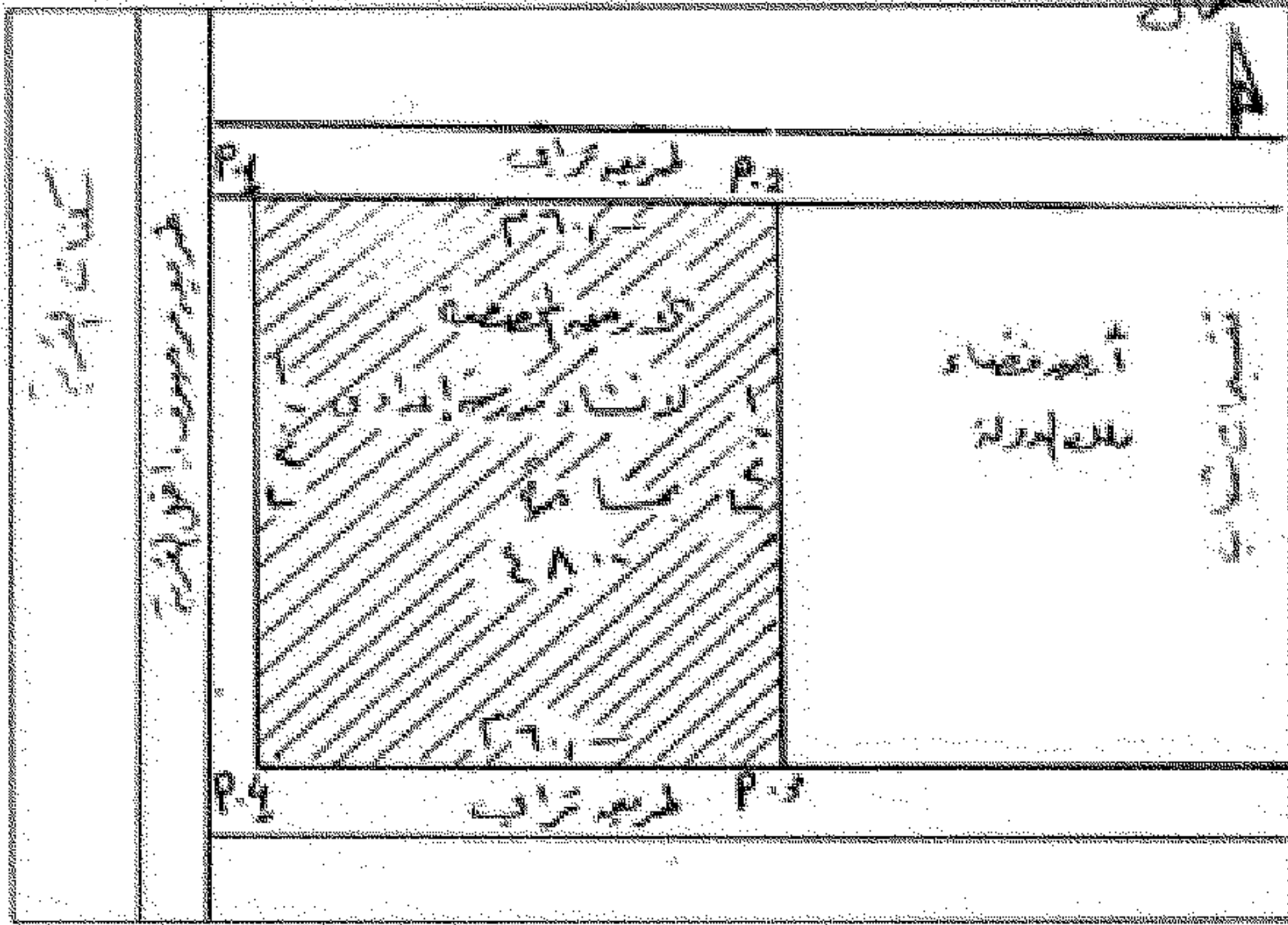
المساحة : ٧٧ x ٧٥
 الحد الشمالي : طريق اسفلت منفل القطارة
 الحد الجنوبي : أرض قضاء
 الحد الغربي : أرض قضاء
 الحد الشرقي : مركز شباب القطارة



مستند رسمي

محافظة الوادي الجديد
مركز مدينة الخارجة
الوحدة المحلية لقرى الشركة

كروكي يوضح موقع الارض المخصصة لإنشاء مدرسه ابتدائية بقرية الشركة
التابعة للوحدة المحلية لقرى الشركة



أحداث الموقع
أحداثيات الموقع

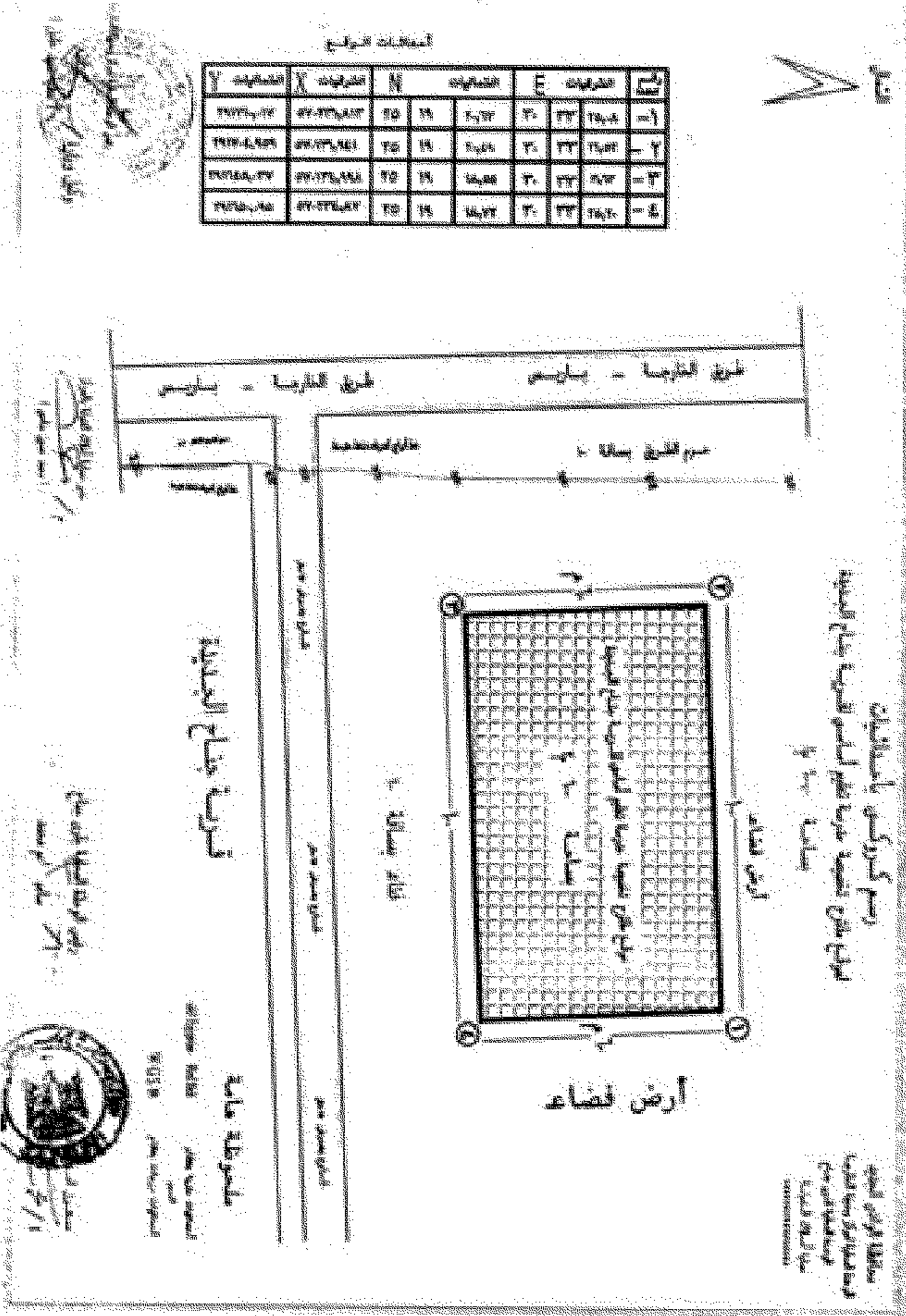
| رقم النقطة | تسويات | تسويات |
|------------|--------|--------|
| ١ | ٥٧٧٩٦٢ | ٢١٥٥٩٥ |
| ٢ | ٥٧٨.٢٢ | ٢١٥٥٨٩ |
| ٣ | ٥٧٨.٢٠ | ٢١٥٥.٩ |
| | ٥٧٧٩٦٨ | ٢١٥٥١٢ |



رئيس مركز ومدينة
الخارجة

رئيس الوحدة
معلمة / هادي كمال

مكاتب الوحدة



البيانات الفنية

| القطعة | القطعة | القطعة | القطعة | القطعة | القطعة | القطعة | القطعة |
|--------|--------|--------|--------|--------|--------|--------|--------|
| ١ | ٢ | ٣ | ٤ | ٥ | ٦ | ٧ | ٨ |
| ٩ | ١٠ | ١١ | ١٢ | ١٣ | ١٤ | ١٥ | ١٦ |
| ١٧ | ١٨ | ١٩ | ٢٠ | ٢١ | ٢٢ | ٢٣ | ٢٤ |
| ٢٥ | ٢٦ | ٢٧ | ٢٨ | ٢٩ | ٣٠ | ٣١ | ٣٢ |



الخريطة العامة
مقياس 1:5000
تاريخ ١٤٣٥ هـ

مخطط التعمير
رقم ١٠٠٠٠
تاريخ ١٤٣٥ هـ

رسم كورس المساحات
توقيع: [Signature]

رسم كروكي بأحداثيات
تربيع طرح تقسيم عمارة لدارالعلوم النظيم
بعمارة ٥٠٠ م

محافظة القاهرة
إدارة تنمية القرى
مركز تطوير القرى
البيضاء

الشارع
الشارع
الشارع
الشارع

مجموع مدارس تعليمي

مساكن شباب


الدارالعلوم النظيم
بعمارة ٥٠٠ م

الشارع
الشارع

الخانات التراثية

الخريطة عامة

| رقم | المنطقة | المساحة | الارتفاع | العمق | العرض | الارتفاع | العمق | العرض | الارتفاع | العمق | العرض |
|-----|---------|---------|----------|-------|-------|----------|-------|-------|----------|-------|-------|
| ١ | المنطقة | ١٠٠ | ١٠ | ١٠ | ١٠ | ١٠ | ١٠ | ١٠ | ١٠ | ١٠ | ١٠ |
| ٢ | المنطقة | ٢٠٠ | ٢٠ | ٢٠ | ٢٠ | ٢٠ | ٢٠ | ٢٠ | ٢٠ | ٢٠ | ٢٠ |
| ٣ | المنطقة | ٣٠٠ | ٣٠ | ٣٠ | ٣٠ | ٣٠ | ٣٠ | ٣٠ | ٣٠ | ٣٠ | ٣٠ |
| ٤ | المنطقة | ٤٠٠ | ٤٠ | ٤٠ | ٤٠ | ٤٠ | ٤٠ | ٤٠ | ٤٠ | ٤٠ | ٤٠ |



مديرية التخطيط العمراني والبيئة
إدارة التخطيط العمراني والبيئة
مركز التخطيط العمراني والبيئة

رسم كروكي بإحداثيات

محافظة الوادي الجديد
الوحدة المحلية لمركز ومدينة الخارجة
الوحدة المحلية لقرى صنعاء
حماية أملاك الدولة

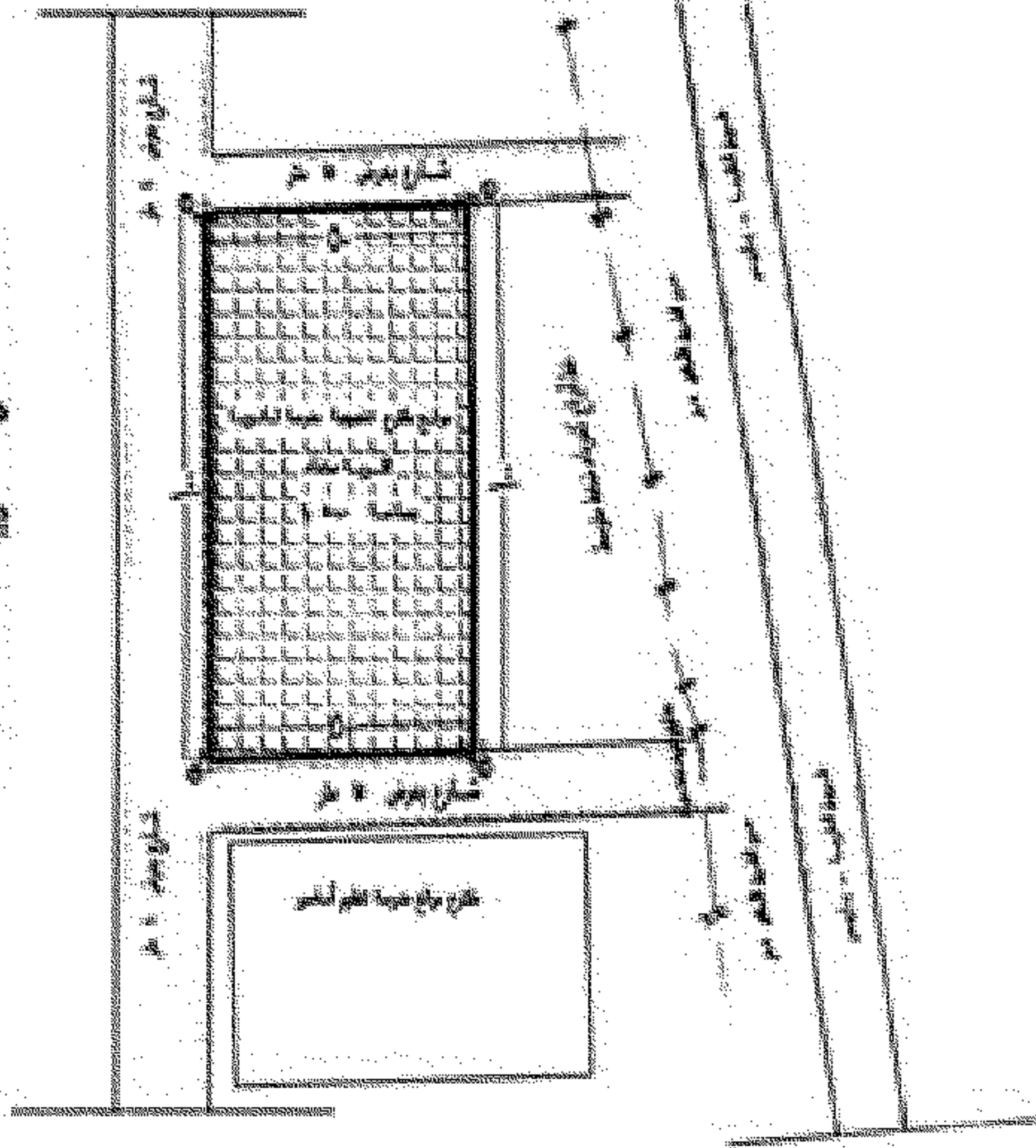
لوقع مقترح تخصيصه مدرسة ثانوية عامة لقرى صنعاء

بمساحة ٢٥٠٠٠,٠٠م^٢

الشمال



الحدود الغربية لمحافظة صنعاء



أحداثيات المواقع

| رقم الموقع | التزيات E | التزيات N | التزيات X | التزيات Y |
|------------|-----------|-----------|-----------|-----------|
| ١ - | ٥١,٣٥ | ٣٠,٣٣ | ٥١,٣٥ | ٣٠,٣٣ |
| ٢ - | ٥١,٣٣٧ | ٣٠,٣٣ | ٥١,٣٣ | ٣٠,٣٣ |
| ٣ - | ٥١,٣٣ | ٣٠,٣٣ | ٥١,٣٣ | ٣٠,٣٣ |
| ٤ - | ٥١,٣٣ | ٣٠,٣٣ | ٥١,٣٣ | ٣٠,٣٣ |



مديرية التخطيط العمراني والرياحنة

دكتور/ محمد عبد الحليم
مدير

مديرية الزراعة والرياحنة

دكتور/ محمد عبد الحليم
مدير

مديرية التخطيط العمراني والرياحنة

دكتور/ محمد عبد الحليم
مدير

مديرية التخطيط العمراني والرياحنة

دكتور/ محمد عبد الحليم
مدير