

قرار رئيس جمهورية مصر العربية

رقم ٧٧ لسنة ٢٠١٧

رئيس الجمهورية

بعد الاطلاع على الدستور؛

وعلى قانون الهيئات العامة الصادر بالقانون رقم ٦١ لسنة ١٩٦٣؛

وعلى قانون نظام الإدارة المحلية الصادر بالقانون رقم ٤٣ لسنة ١٩٧٩ وتعديلاته؛

وعلى القانون رقم ٥٩ لسنة ١٩٧٩ فى شأن إنشاء المجتمعات العمرانية الجديدة؛

وعلى القانون رقم ١٤٣ لسنة ١٩٨١ فى شأن الأراضى الصحراوية؛

وعلى القانون رقم ٧ لسنة ١٩٩١ فى شأن بعض الأحكام المتعلقة بأموال الدولة الخاصة؛

وعلى قانون البناء الصادر بالقانون رقم ١١٩ لسنة ٢٠٠٨ وتعديلاته؛

وعلى القانون رقم ٣٣ لسنة ٢٠١٤ بشأن الإسكان الاجتماعى؛

وعلى قرار رئيس الجمهورية رقم ٥٠٤ لسنة ١٩٧٩ بتخصيص الأراضى اللازمة

لإنشاء مدينة ٦ أكتوبر وتعديلاته؛

وعلى قرار رئيس الجمهورية رقم ٥٣١ لسنة ١٩٨١ بإنشاء جهاز مشروعات أراضى

القوات المسلحة وتعديلاته؛

وعلى قرار رئيس الجمهورية رقم ٣٢٥ لسنة ١٩٩٥ بتخصيص الأراضى اللازمة

لإنشاء مدينة الشيخ زايد وتعديلاته؛

وعلى قرار رئيس الجمهورية رقم ١٥٢ لسنة ٢٠٠١ بشأن تحديد المناطق الإستراتيجية

ذات الأهمية العسكرية من الأراضى الصحراوية والقواعد الخاصة بها؛

وعلى قرار رئيس الجمهورية رقم ١٥٣ لسنة ٢٠٠١ بإنشاء المركز الوطنى لتخطيط

استخدامات أراضى الدولة؛

وعلى قرار رئيس الجمهورية رقم ١٥٤ لسنة ٢٠٠١ بشأن تحديد استخدامات أراضى

الدولة حتى عام ٢٠١٧؛

وعلى قرار رئيس الجمهورية رقم ٨٩ لسنة ٢٠٠٩ بإعادة تخصيص بعض المساحات

من الأراضى لاستخدامها كمجتمع عمرانى جديد لتضم إلى مدينة ٦ أكتوبر؛

وبناءً على ما عرضه المركز الوطنى لتخطيط استخدامات أراضى الدولة؛

وبعد موافقة مجلس الوزراء؛

قرر:

(المادة الأولى)

ووفق على إعادة تخصيص المساحات المبينة فيما بعد من الأراضي المملوكة للدولة ملكية خاصة بناحية محافظة الجيزة لصالح هيئة المجتمعات العمرانية الجديدة لاستخدامها في التوسعات العمرانية لمدينتي ٦ أكتوبر والشيخ زايد ولصالح مشروعات الإسكان الاجتماعى :

- ١ - مساحة ٤٧١٩, ٣٩ فدان طبقاً للخريطة والإحداثيات المرفقة ويُرمز لها بالحرف (أ) من الأراضي المملوكة للدولة ملكية خاصة .
- ٢ - مساحة ٨٦٢٢, ٩٠ فدان طبقاً للخريطة والإحداثيات المرفقة ويُرمز لها بالحرف (ب) نقلاً من أراضى وزارة الطيران المدنى .
- ٣ - مساحة ٤٥١٢, ٣٤ فدان طبقاً للخريطة والإحداثيات المرفقة ويُرمز لها بالحرف (ج) من الأراضي المملوكة للدولة ملكية خاصة .
- ٤ - مساحة ١٣١ فدان طبقاً للخريطة والإحداثيات المرفقة ويُرمز لها بالحرف (د) من الأراضي المملوكة للدولة ملكية خاصة .
- ٥ - مساحة ٧١٦٧, ٦ فدان طبقاً للخريطة والإحداثيات المرفقة ويُرمز لها بالحرف (هـ) من الأراضي المملوكة للدولة ملكية خاصة .
- ٦ - مساحة ١٦٢٠١, ٥٩ فدان طبقاً للخريطة والإحداثيات المرفقة ويُرمز لها بالحرف (و) نقلاً من الأراضي المملوكة للقوات المسلحة .
- ٧ - مساحة ٦٣٥٥, ١٥ فدان طبقاً للخريطة والإحداثيات المرفقة ويُرمز لها بالحرف (ز) نقلاً من الأراضي المملوكة للقوات المسلحة .
- ٨ - مساحة ٦٦٣٠, ٦٩ فدان طبقاً للخريطة والإحداثيات المرفقة ويُرمز لها بالحرف (ح) نقلاً من الأراضي المملوكة للقوات المسلحة .
- ٩ - مساحة ٣٨٢٤, ٤٧ فدان طبقاً للخريطة والإحداثيات المرفقة ويُرمز لها بالحرف (ط) نقلاً من الأراضي المملوكة للقوات المسلحة .

١٠ - مساحة ١٧٥٢٤,٠٤٦٤ فدان طبقاً للخريطة والإحداثيات المرفقة ويُرْمَز لها بالحرف (ي) من الأراضي المملوكة للدولة ملكية خاصة .

١١ - مساحة ٦٣٣٦,٣٤٨١ فدان طبقاً للخريطة والإحداثيات المرفقة ويُرْمَز لها بالحرف (ي١) نقلاً من الأراضي المملوكة للقوات المسلحة .

(المادة الثانية)

تقوم هيئة المجتمعات العمرانية الجديدة بما يلي :

١ - تضمين المخطط التفصيلي لكل قطعة من الأراضي بالبند (٦، ٧، ٨، ٩) والمرموز لها بالأحرف (و، ز، ح، ط) من المادة الأولى من هذا القرار نسبة (٥٪) من كل منها بمساحة إجمالية ٦,١٦٥٠ فدان مرفقة تخصص لصالح جهاز مشروعات أراضي القوات المسلحة بدون مقابل .

٢ - تضمين المخطط التفصيلي لقطعة الأرض المبينة بالبند (١١) والمرموز لها بالحرف (ي١) من المادة الأولى من هذا القرار مساحة مرفقة منها بمساحة ٣٨٦,٨٤٨ فدان تخصص لصالح جهاز مشروعات أراضي القوات المسلحة بدون مقابل .

٣ - الانتهاء من وضع المخططين الاستراتيجي والتفصيلي لمناطق المساحات المبينة في المادة الأولى من هذا القرار خلال مدة لا تزيد على عام من تاريخ صدور ذلك القرار .

٤ - إجراء حصر على الطبيعة للعقارات التي قد تكون مقامة بمساحات الأراضي المبينة في البنود (٣، ١٠، ١١) والمرموز لها بالأحرف (ج، ي، ي١) ومراجعة ذلك على ما هو ثابت بالمستندات لبيان مدى مطابقة وضع تلك العقارات مع المخططين الاستراتيجي والتفصيلي للمنطقة.

٥ - عدم الاعتداد بأي تغيير لنشاط استغلال الأراضي المتعاقد عليها لغرض الاستصلاح والاستزراع إلى غرض النشاط العمراني إلا بعد تنازل المستفيدين عن نسبة تحددها الهيئة من مساحة أرض النشاط الزراعي أو سداد مقابل نقدي عادل لتغيير النشاط وتكلفة المرافق .

(المادة الثالثة)

يقوم جهاز مشروعات أراضي القوات المسلحة بتسليم هيئة المجتمعات العمرانية الجديدة كافة المستندات الموجودة بحوزته والمتعلقة بمساحة الأرض المبينة بالبند (١١) والمرموز لها بالحرف (ي١) من المادة الأولى من هذا القرار ، بما فيها تلك المثبتة لأي تعاملات تمت على أجزاء منها أيا كان غرضها ، وسواء كان التعامل لجمعيات أو أفراد أو شركات خاصة أو عامة وذلك خلال شهر على الأكثر من تاريخ صدور هذا القرار .

(المادة الرابعة)

تقوم الهيئة العامة لمشروعات التعمير والتنمية الزراعية بتسليم هيئة المجتمعات العمرانية الجديدة كافة المستندات الموجودة بحوزتها والمتعلقة بمساحات الأراضي المبينة بالبند (٣) والمرموز لها بالحرف (ج) ، والبند (١٠) والمرموز لها بالحرف (ي) من المادة الأولى من هذا القرار ، بما فيها تلك المثبتة لأي تعاملات تمت على أجزاء منها أيا كان غرضها ، وسواء كان التعامل لجمعيات أو أفراد أو شركات خاصة أو عامة وذلك خلال شهر على الأكثر من تاريخ صدور هذا القرار .

(المادة الخامسة)

يُصدر وزير الإسكان والمرافق والمجتمعات العمرانية قراراً بقواعد وضوابط تحصيل مستحقات الدولة (تغيير استخدام/ تكلفة تنفيذ مرافق) وتوزيع نظام المتحصلات الناشئة عن تطبيق هذا القرار ، وكذا اتخاذ إجراءات نزع الملكية للمنفعة العامة إن كان لذلك مقتضى ، وذلك كله وفقاً للقانون .

(المادة السادسة)

يُلغى قرار رئيس الجمهورية رقم ٨٩ لسنة ٢٠٠٩ المشار إليه .

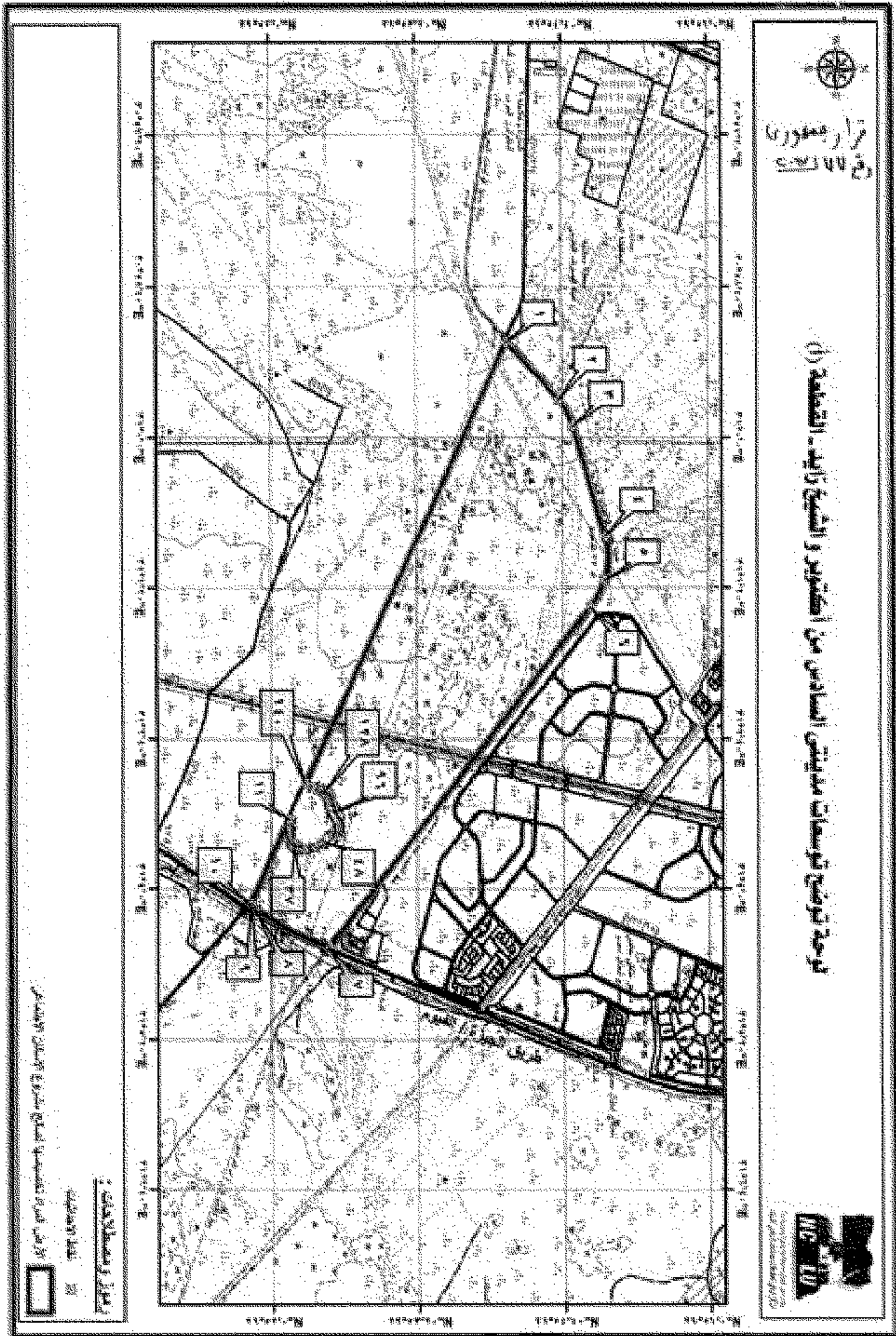
(المادة السابعة)

ينشر هذا القرار في الجريدة الرسمية ، ويعمل به من اليوم التالي لتاريخ نشره .

صدر برئاسة الجمهورية في ١٠ جمادى الأولى سنة ١٤٣٨هـ

(الموافق ٧ فبراير سنة ٢٠١٧ م) .

عبد الفتاح السيسي



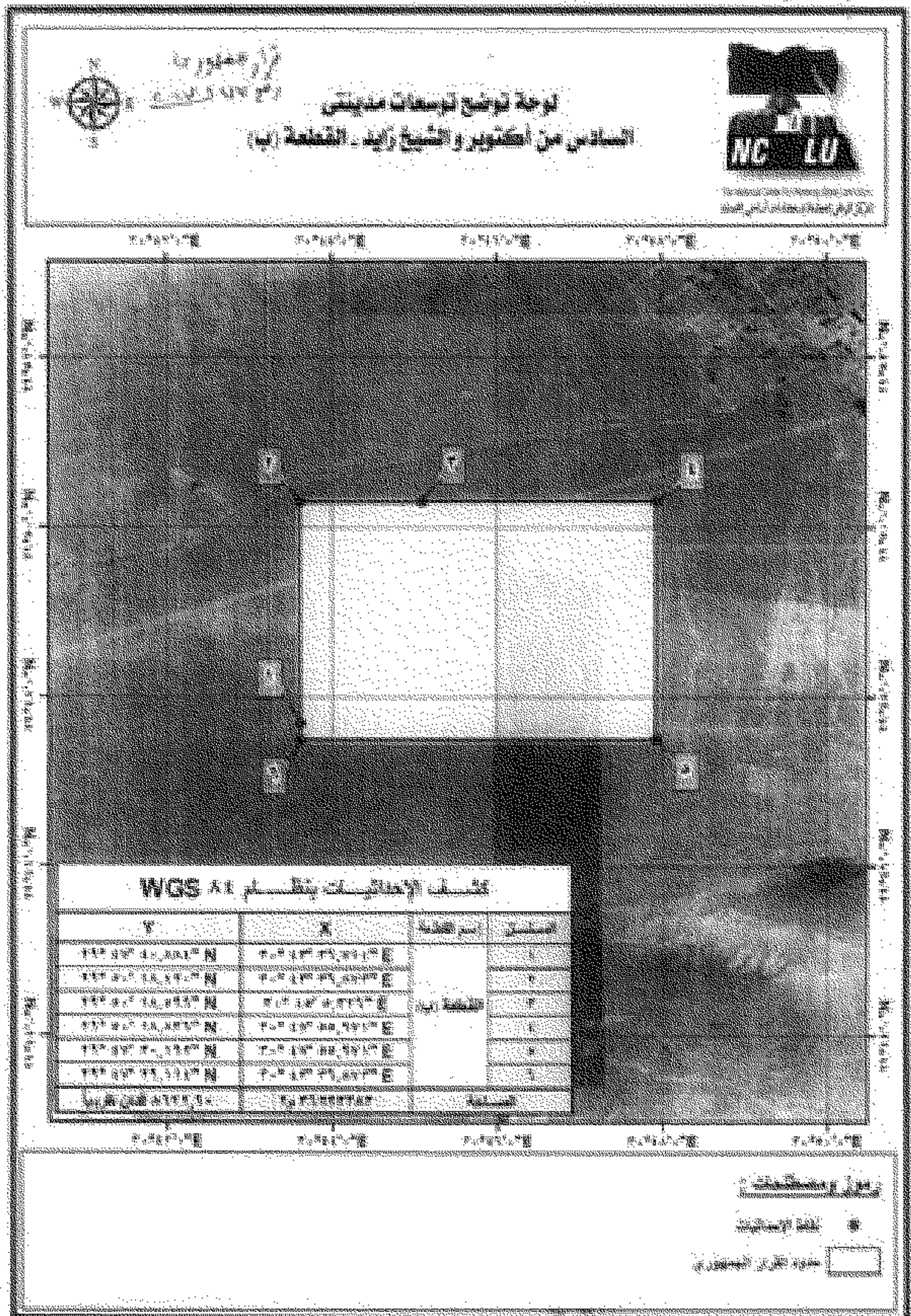
توحة توضح توسعات مدينتي السادس من أكتوبر و الشيخ زايد - القطعة (أ)

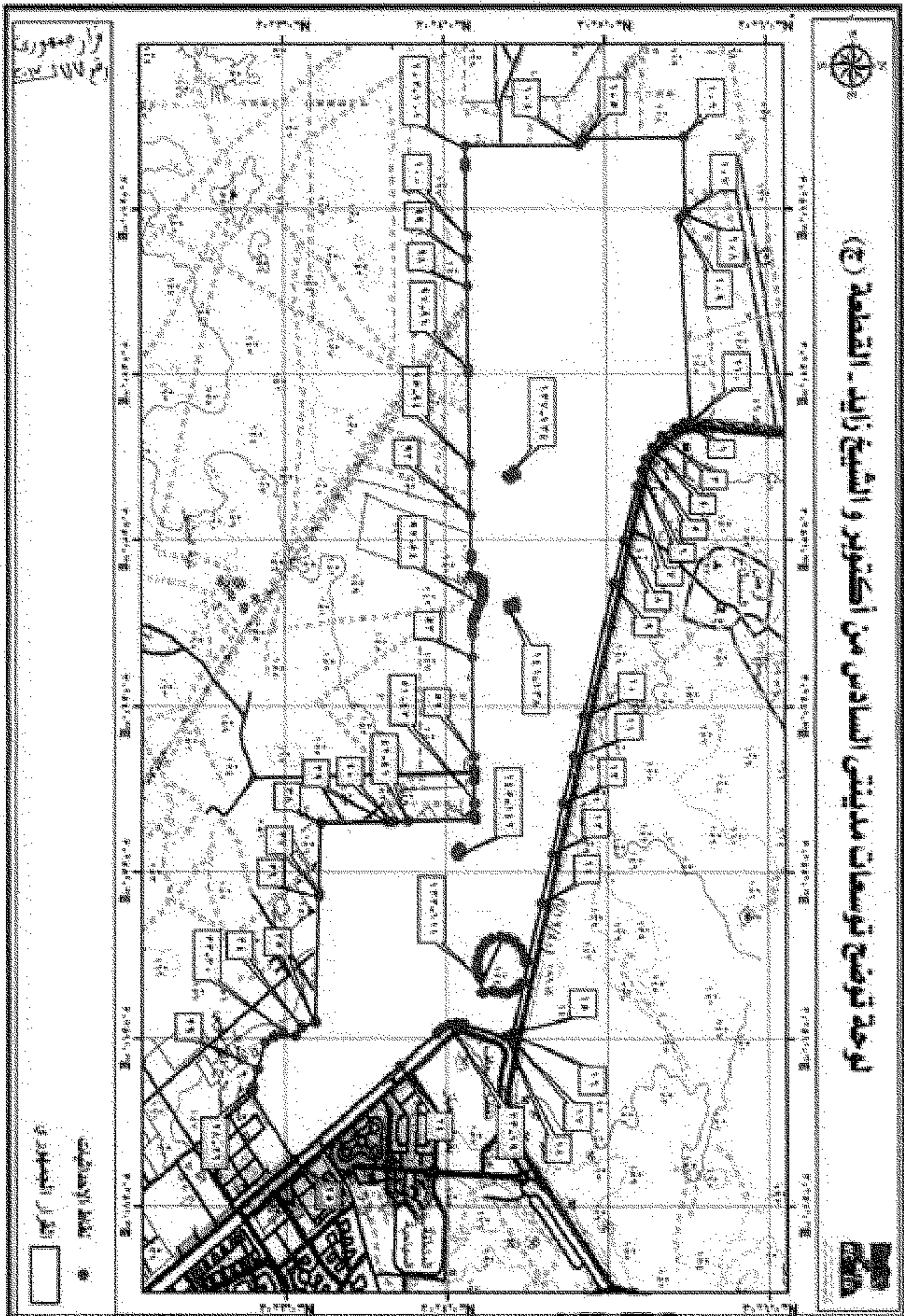
كشف الإحداثيات بنظام WGS 84

رقم	إحداثيات	رقم	إحداثيات	رقم
1	29° 52' 31,705" N 31° 3' 33,451" E	30	29° 54' 9,240" N 30° 59' 9,722" E	1
2	29° 52' 32,181" N 31° 3' 33,091" E	31	29° 54' 38,310" N 30° 59' 40,098" E	2
3	29° 52' 32,355" N 31° 3' 33,012" E	32	29° 54' 45,567" N 30° 59' 53,935" E	3
4	29° 52' 32,466" N 31° 3' 32,889" E	33	29° 55' 3,275" N 31° 0' 52,522" E	4
5	29° 52' 32,622" N 31° 3' 32,715" E	34	29° 55' 2,700" N 31° 1' 15,765" E	5
6	29° 52' 32,860" N 31° 3' 32,519" E	35	29° 54' 54,730" N 31° 1' 30,078" E	6
7	29° 52' 33,158" N 31° 3' 32,333" E	36	29° 52' 31,498" N 31° 4' 30,888" E	7
8	29° 52' 33,311" N 31° 3' 32,347" E	37	29° 51' 50,816" N 31° 4' 10,974" E	8
9	29° 52' 33,429" N 31° 3' 32,211" E	38	29° 51' 48,503" N 31° 4' 8,179" E	9
10	29° 52' 33,483" N 31° 3' 32,091" E	39	29° 51' 48,443" N 31° 4' 7,967" E	10
11	29° 52' 33,488" N 31° 3' 31,981" E	40	29° 52' 9,180" N 31° 3' 23,519" E	11
12	29° 52' 33,916" N 31° 3' 31,626" E	41	29° 52' 9,582" N 31° 3' 23,762" E	12
13	29° 52' 35,293" N 31° 3' 30,392" E	42	29° 52' 10,545" N 31° 3' 24,827" E	13
14	29° 52' 35,850" N 31° 3' 29,904" E	43	29° 52' 10,308" N 31° 3' 25,175" E	14
15	29° 52' 35,982" N 31° 3' 29,763" E	44	29° 52' 10,439" N 31° 3' 25,326" E	15
16	29° 52' 36,042" N 31° 3' 29,648" E	45	29° 52' 10,706" N 31° 3' 25,037" E	16
17	29° 52' 36,096" N 31° 3' 29,418" E	46	29° 52' 10,981" N 31° 3' 25,424" E	17
18	29° 52' 36,431" N 31° 3' 28,279" E	47	29° 52' 10,516" N 31° 3' 25,842" E	18
19	29° 52' 36,571" N 31° 3' 27,744" E	48	29° 52' 10,255" N 31° 3' 26,134" E	19
20	29° 52' 36,705" N 31° 3' 27,075" E	49	29° 52' 9,660" N 31° 3' 26,609" E	20
21	29° 52' 36,829" N 31° 3' 26,594" E	50	29° 52' 9,573" N 31° 3' 26,899" E	21
22	29° 52' 36,757" N 31° 3' 25,950" E	51	29° 52' 9,605" N 31° 3' 27,201" E	22
23	29° 52' 36,776" N 31° 3' 25,571" E	52	29° 52' 9,592" N 31° 3' 27,682" E	23
24	29° 52' 36,720" N 31° 3' 25,304" E	53	29° 52' 9,652" N 31° 3' 28,272" E	24
25	29° 52' 36,708" N 31° 3' 25,158" E	54	29° 52' 9,735" N 31° 3' 28,990" E	25
26	29° 52' 36,737" N 31° 3' 24,577" E	55	29° 52' 9,740" N 31° 3' 29,833" E	26
27	29° 52' 36,699" N 31° 3' 24,286" E	56	29° 52' 9,795" N 31° 3' 30,694" E	27
28	29° 52' 36,611" N 31° 3' 23,913" E	57	29° 52' 9,817" N 31° 3' 31,312" E	28
29	29° 52' 36,460" N 31° 3' 23,494" E	58	29° 52' 9,942" N 31° 3' 31,904" E	29
30	29° 52' 36,273" N 31° 3' 23,135" E	59	29° 52' 10,016" N 31° 3' 32,652" E	30
31	29° 52' 35,884" N 31° 3' 22,413" E	60	29° 52' 10,103" N 31° 3' 33,537" E	31
32	29° 52' 35,719" N 31° 3' 22,171" E	61	29° 52' 10,167" N 31° 3' 34,155" E	32
33	29° 52' 35,538" N 31° 3' 21,812" E	62	29° 52' 10,303" N 31° 3' 35,297" E	33
34	29° 52' 35,440" N 31° 3' 21,664" E	63	29° 52' 10,904" N 31° 3' 36,118" E	34
35	29° 52' 35,348" N 31° 3' 21,528" E	64	29° 52' 11,661" N 31° 3' 36,811" E	35
36	29° 52' 35,310" N 31° 3' 21,260" E	65	29° 52' 12,286" N 31° 3' 37,414" E	36
37	29° 52' 35,246" N 31° 3' 21,092" E	66	29° 52' 12,512" N 31° 3' 37,692" E	37
38	29° 52' 35,129" N 31° 3' 20,873" E	67	29° 52' 12,783" N 31° 3' 37,805" E	38
39	29° 52' 34,968" N 31° 3' 20,691" E	68	29° 52' 13,306" N 31° 3' 38,364" E	39
40	29° 52' 34,664" N 31° 3' 20,547" E	69	29° 52' 13,601" N 31° 3' 38,634" E	40
41	29° 52' 34,610" N 31° 3' 20,383" E	70	29° 52' 14,118" N 31° 3' 39,042" E	41
42	29° 52' 34,564" N 31° 3' 19,879" E	71	29° 52' 16,607" N 31° 3' 39,447" E	42
43	29° 52' 34,514" N 31° 3' 19,714" E	72	29° 52' 17,915" N 31° 3' 39,858" E	43
44	29° 52' 34,260" N 31° 3' 19,419" E	73	29° 52' 22,976" N 31° 3' 38,508" E	44
45	29° 52' 34,161" N 31° 3' 19,338" E	74	29° 52' 23,467" N 31° 3' 38,286" E	45
46	29° 52' 34,040" N 31° 3' 19,266" E	75	29° 52' 26,981" N 31° 3' 36,704" E	46
47	29° 52' 33,908" N 31° 3' 19,225" E	76	29° 52' 28,066" N 31° 3' 36,196" E	47
48	29° 52' 33,863" N 31° 3' 19,162" E	77	29° 52' 29,499" N 31° 3' 35,467" E	48
49	29° 52' 33,815" N 31° 3' 18,978" E	78	29° 52' 30,698" N 31° 3' 34,311" E	49

كشف الإحداثيات بنظام WGS 84

رقم	إحداثيات	رقم	إحداثيات	رقم
99	29° 52' 31,322" N 31° 3' 12,368" E	100	29° 52' 33,782" N 31° 3' 18,793" E	101
100	29° 52' 31,214" N 31° 3' 12,007" E	101	29° 52' 33,771" N 31° 3' 18,521" E	102
101	29° 52' 31,126" N 31° 3' 11,658" E	102	29° 52' 33,364" N 31° 3' 18,108" E	103
102	29° 52' 31,064" N 31° 3' 11,474" E	103	29° 52' 33,292" N 31° 3' 17,985" E	104
103	29° 52' 30,773" N 31° 3' 10,339" E	104	29° 52' 33,181" N 31° 3' 17,749" E	105
104	29° 52' 30,681" N 31° 3' 10,172" E	105	29° 52' 33,129" N 31° 3' 17,595" E	106
105	29° 52' 30,385" N 31° 3' 9,912" E	106	29° 52' 33,114" N 31° 3' 17,493" E	107
106	29° 52' 29,747" N 31° 3' 9,113" E	107	29° 52' 33,108" N 31° 3' 17,317" E	108
107	29° 52' 29,117" N 31° 3' 8,342" E	108	29° 52' 33,125" N 31° 3' 17,163" E	109
108	29° 52' 29,017" N 31° 3' 8,231" E	109	29° 52' 33,110" N 31° 3' 17,052" E	110
109	29° 52' 28,802" N 31° 3' 8,117" E	110	29° 52' 32,873" N 31° 3' 16,693" E	111
110	29° 52' 28,627" N 31° 3' 8,049" E	111	29° 52' 32,751" N 31° 3' 16,505" E	112
111	29° 52' 28,078" N 31° 3' 7,837" E	112	29° 52' 32,541" N 31° 3' 16,036" E	113
112	29° 52' 27,630" N 31° 3' 7,662" E	113	29° 52' 32,061" N 31° 3' 14,941" E	114
113	29° 52' 26,854" N 31° 3' 7,350" E	114	29° 52' 31,940" N 31° 3' 14,640" E	115
114	29° 52' 25,895" N 31° 3' 6,937" E	115	29° 52' 31,823" N 31° 3' 14,429" E	116
115	29° 52' 25,300" N 31° 3' 6,710" E	116	29° 52' 31,749" N 31° 3' 14,308" E	117
116	29° 52' 23,574" N 31° 3' 6,050" E	117	29° 52' 31,677" N 31° 3' 14,037" E	118
117	29° 52' 22,812" N 31° 3' 5,758" E	118	29° 52' 31,618" N 31° 3' 13,810" E	119
118	29° 52' 22,321" N 31° 3' 5,578" E	119	29° 52' 31,567" N 31° 3' 13,381" E	
119	29° 52' 18,535" N 31° 3' 3,736" E	120	29° 52' 31,469" N 31° 3' 12,992" E	



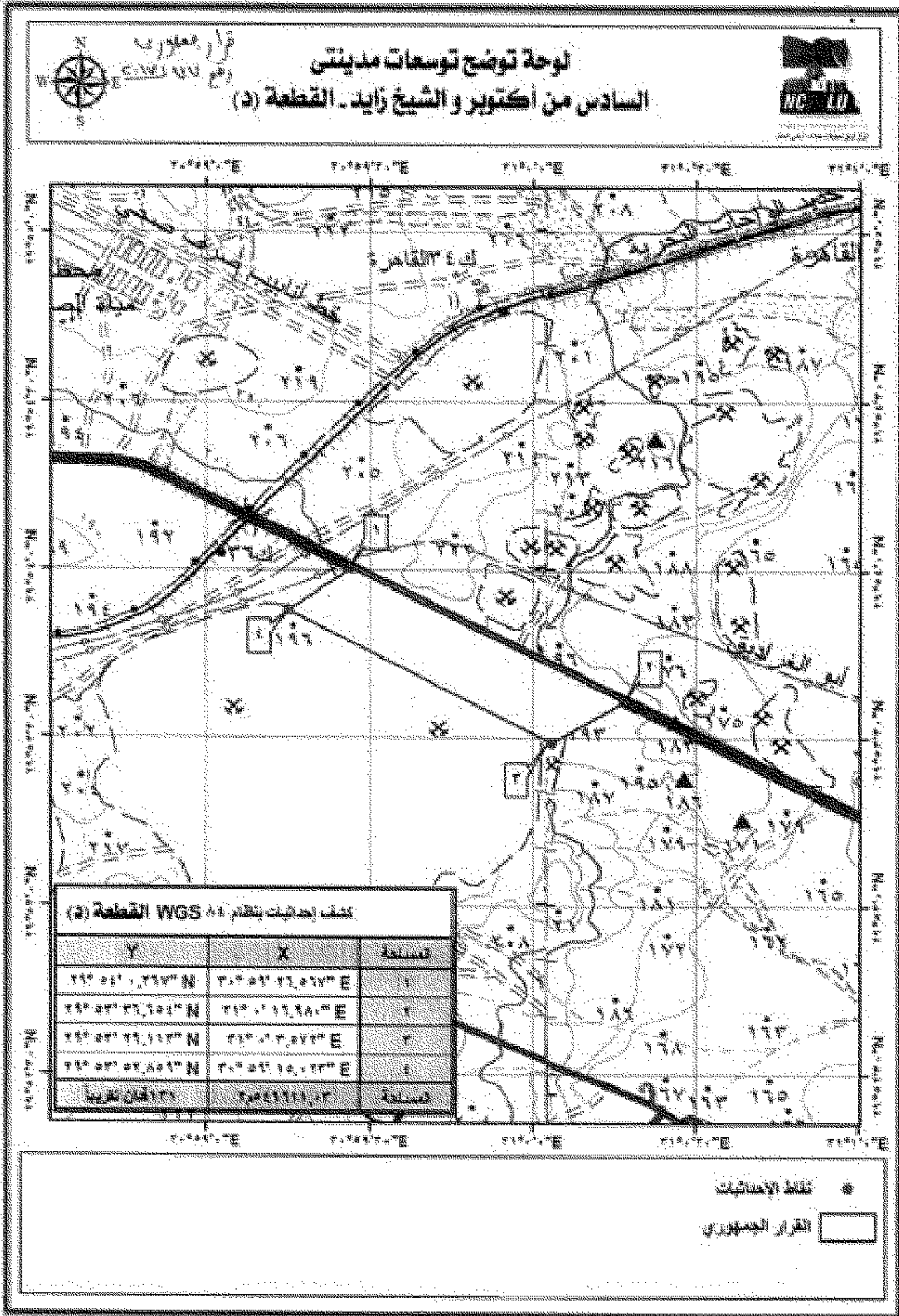


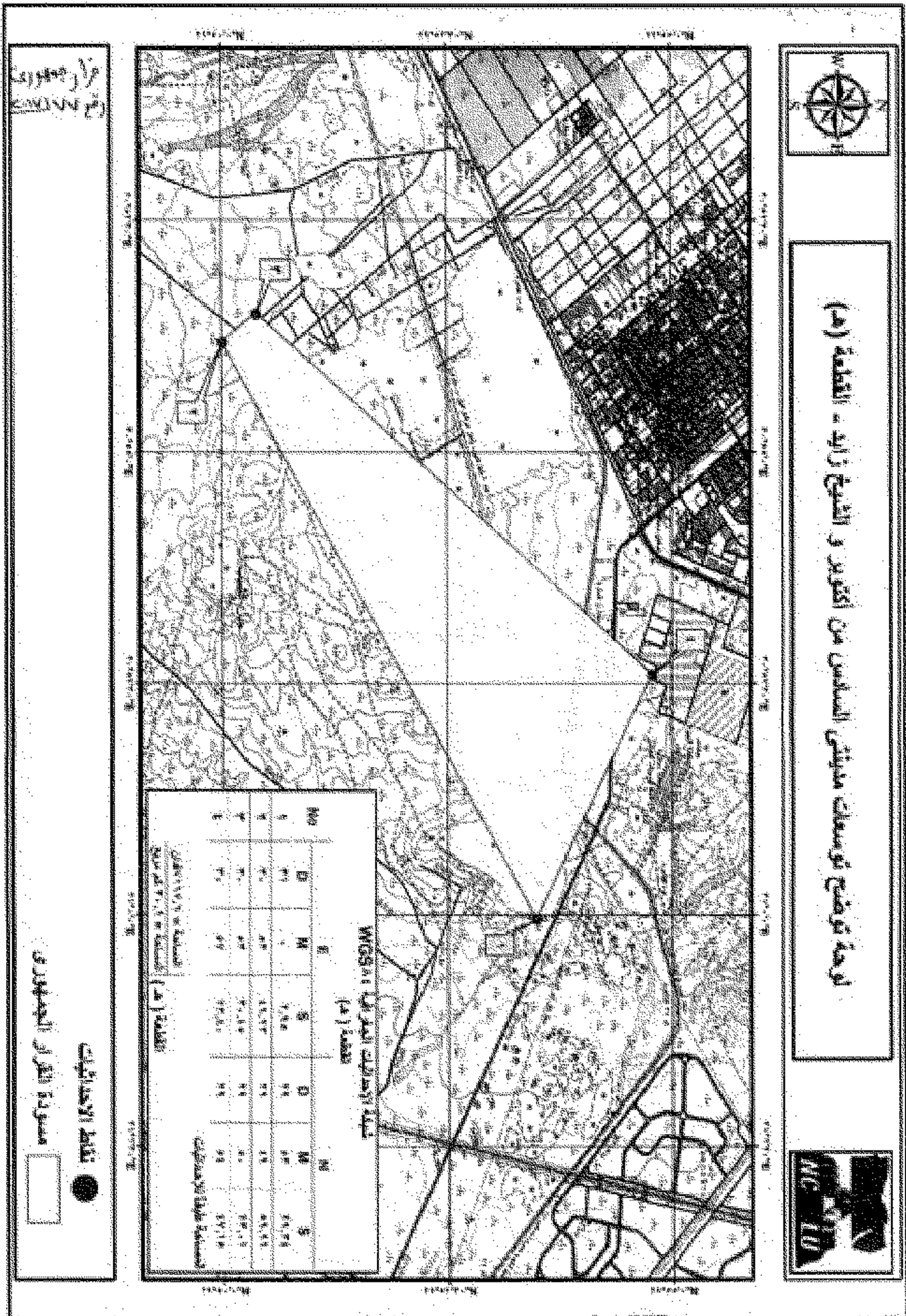
ثبات توسعات مدينتي السادس من أكتوبر و الشيخ زايد - القطعة (ج) بنظام WGS 84


30° 3' 45.571" N	30° 54' 41.718" E	12	30° 5' 28.852" N	30° 52' 17.817" E	1
30° 4' 10.554" N	30° 54' 41.050" E	13	30° 5' 25.385" N	30° 52' 19.557" E	2
30° 4' 10.554" N	30° 54' 41.048" E	14	30° 5' 20.545" N	30° 52' 22.534" E	3
30° 4' 10.547" N	30° 54' 40.641" E	15	30° 5' 17.076" N	30° 52' 26.667" E	4
30° 4' 10.528" N	30° 54' 39.430" E	16	30° 5' 14.545" N	30° 52' 30.740" E	5
30° 4' 10.460" N	30° 54' 35.330" E	17	30° 5' 12.793" N	30° 52' 35.211" E	6
30° 4' 10.460" N	30° 54' 35.311" E	18	30° 5' 11.165" N	30° 52' 40.694" E	7
30° 4' 10.320" N	30° 54' 28.640" E	19	30° 5' 8.283" N	30° 53' 0.246" E	8
30° 4' 10.310" N	30° 54' 24.780" E	20	30° 5' 2.557" N	30° 53' 15.986" E	9
30° 4' 10.312" N	30° 54' 22.978" E	21	30° 4' 51.207" N	30° 54' 3.570" E	10
30° 4' 10.278" N	30° 54' 18.532" E	22	30° 4' 47.630" N	30° 54' 18.347" E	11
30° 4' 10.000" N	30° 53' 42.210" E	23	30° 4' 43.583" N	30° 54' 35.372" E	12
30° 4' 10.000" N	30° 53' 34.314" E	24	30° 4' 39.600" N	30° 54' 53.874" E	13
30° 4' 10.000" N	30° 53' 32.170" E	25	30° 4' 35.488" N	30° 55' 11.178" E	14
30° 4' 9.978" N	30° 53' 29.242" E	26	30° 4' 24.695" N	30° 55' 58.291" E	15
30° 4' 10.478" N	30° 53' 28.097" E	27	30° 4' 24.523" N	30° 55' 58.827" E	16
30° 4' 10.570" N	30° 53' 27.874" E	28	30° 4' 23.238" N	30° 55' 59.341" E	17
30° 4' 10.576" N	30° 53' 27.660" E	29	30° 4' 21.804" N	30° 55' 59.426" E	18
30° 4' 10.741" N	30° 53' 27.463" E	30	30° 4' 8.406" N	30° 55' 55.186" E	19
30° 4' 10.948" N	30° 53' 26.818" E	31	30° 4' 3.601" N	30° 55' 54.972" E	20
30° 4' 10.970" N	30° 53' 26.750" E	32	30° 4' 0.710" N	30° 55' 55.336" E	21
30° 4' 10.986" N	30° 53' 26.711" E	33	30° 3' 58.482" N	30° 55' 56.321" E	22
30° 4' 11.157" N	30° 53' 26.304" E	34	30° 3' 56.041" N	30° 55' 56.077" E	23
30° 4' 12.116" N	30° 53' 24.184" E	35	30° 3' 42.421" N	30° 56' 9.855" E	24
30° 4' 12.748" N	30° 53' 22.846" E	36	30° 3' 2.889" N	30° 56' 43.584" E	25
30° 4' 12.763" N	30° 53' 22.809" E	37	30° 2' 47.093" N	30° 56' 19.256" E	26
30° 4' 13.487" N	30° 53' 20.984" E	38	30° 2' 47.641" N	30° 56' 17.497" E	27
30° 4' 13.764" N	30° 53' 19.550" E	39	30° 2' 47.642" N	30° 56' 17.493" E	28
30° 4' 13.806" N	30° 53' 19.040" E	40	30° 2' 49.587" N	30° 56' 11.249" E	29
30° 4' 13.829" N	30° 53' 18.769" E	41	30° 2' 52.323" N	30° 56' 1.655" E	30
30° 4' 13.731" N	30° 53' 18.147" E	42	30° 2' 55.481" N	30° 55' 58.578" E	31
30° 4' 13.691" N	30° 53' 17.955" E	43	30° 2' 58.795" N	30° 55' 58.431" E	32
30° 4' 13.665" N	30° 53' 17.798" E	44	30° 3' 3.874" N	30° 55' 58.226" E	33
30° 4' 13.506" N	30° 53' 17.066" E	45	30° 3' 5.988" N	30° 55' 55.941" E	34
30° 4' 13.469" N	30° 53' 16.813" E	46	30° 3' 10.912" N	30° 55' 54.237" E	35
30° 4' 13.396" N	30° 53' 16.223" E	47	30° 3' 12.301" N	30° 55' 8.936" E	36
30° 4' 13.361" N	30° 53' 15.892" E	48	30° 3' 12.347" N	30° 55' 7.438" E	37
30° 4' 13.306" N	30° 53' 15.085" E	49	30° 3' 13.109" N	30° 54' 42.585" E	38
30° 4' 13.306" N	30° 53' 15.081" E	50	30° 3' 37.997" N	30° 54' 41.920" E	39
30° 4' 13.222" N	30° 53' 14.883" E	51	30° 3' 40.266" N	30° 54' 41.859" E	40
30° 4' 13.065" N	30° 53' 14.579" E	52	30° 3' 45.589" N	30° 54' 41.718" E	41

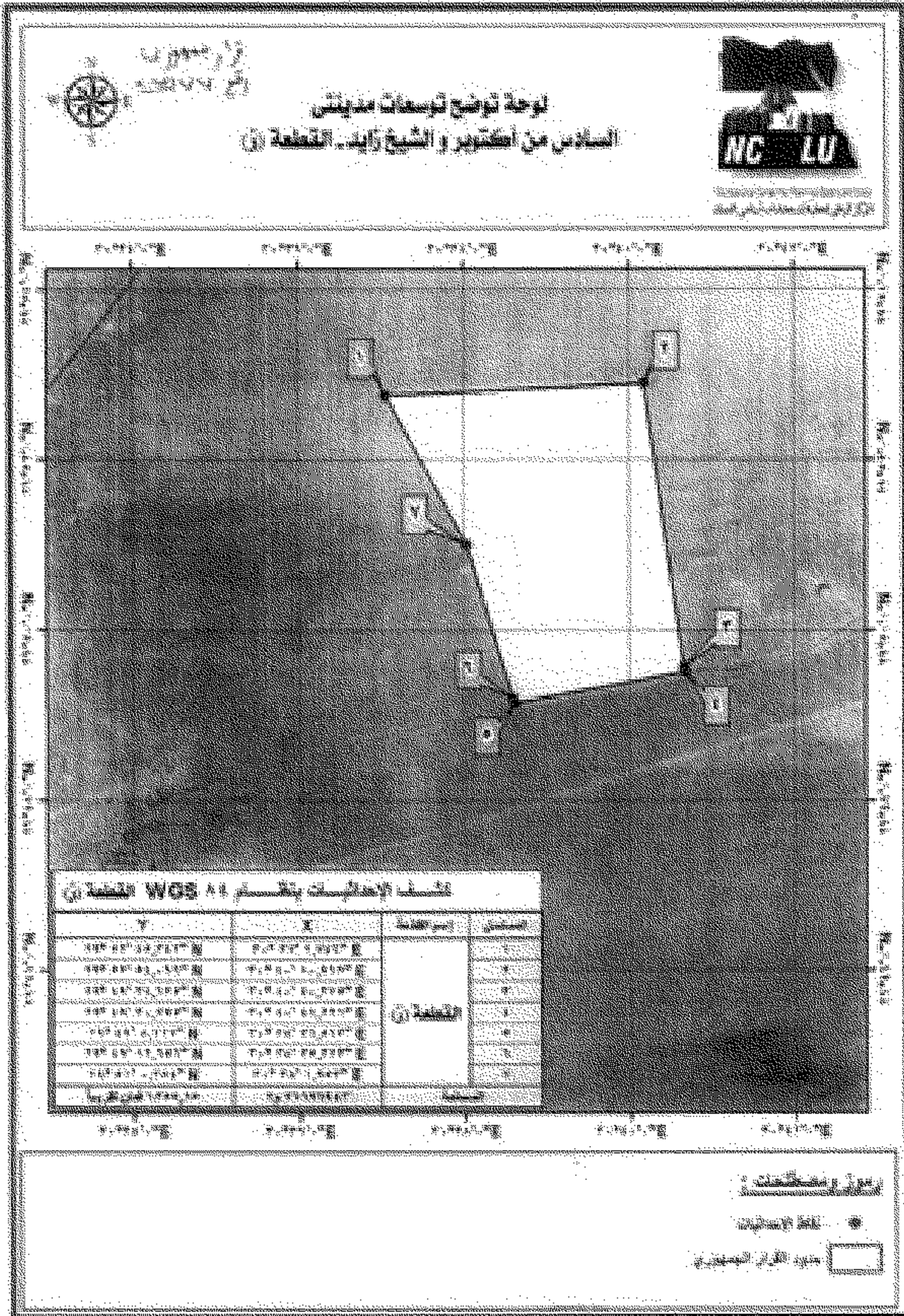
نقاط توسعات مدينتي العباسين من أكتوبر و الشيوخ زايد - القطعة (ج) بنظام WGS 84

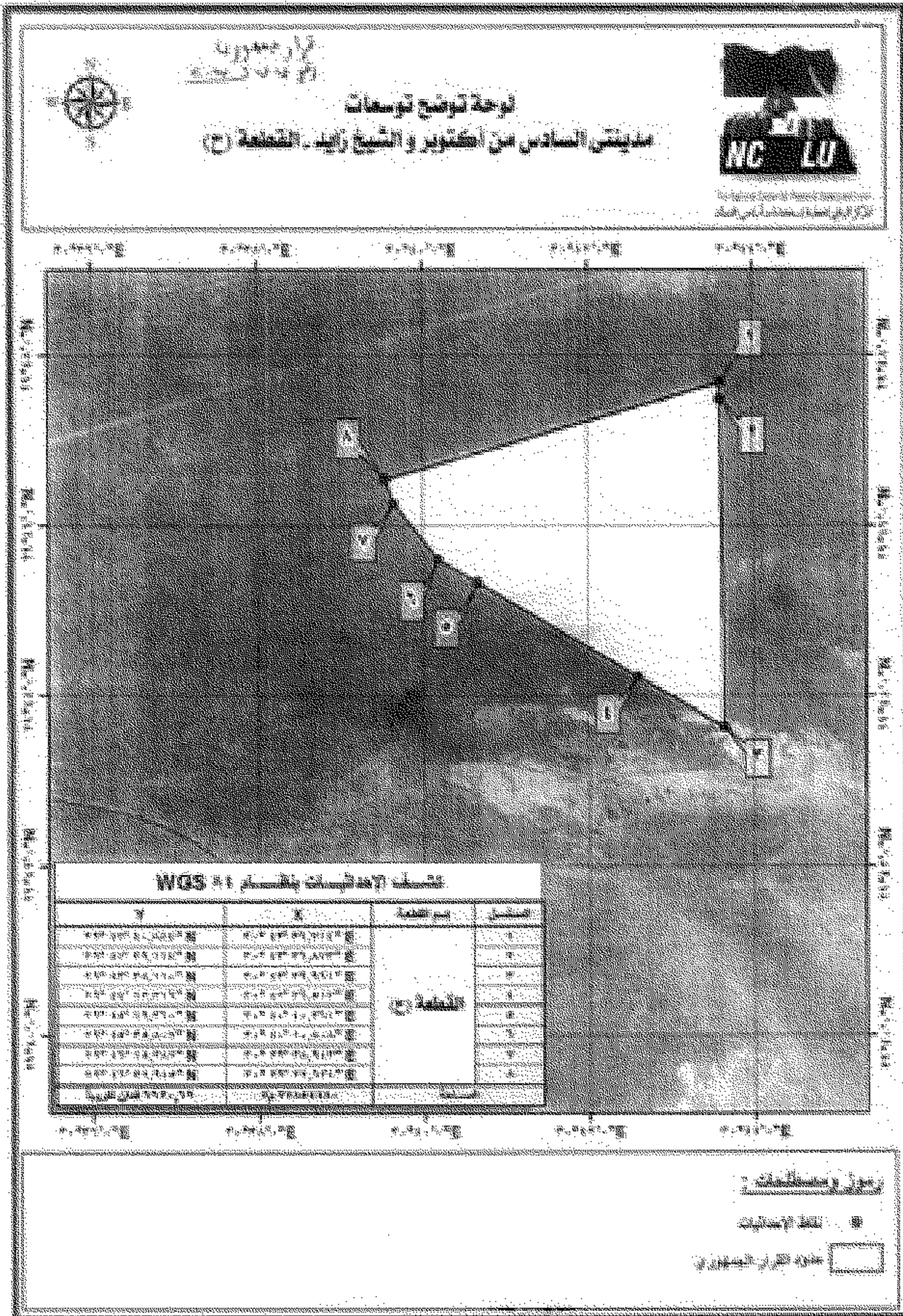
رقم	خط عرض	خط طول	رقم	خط عرض	خط طول	رقم
	30° 4' 16.337" N	30° 55' 24.053" E	116	30° 4' 12.683" N	30° 53' 14.197" E	83
	30° 4' 14.297" N	30° 55' 25.379" E	116	30° 4' 11.837" N	30° 53' 13.836" E	84
	30° 4' 12.620" N	30° 55' 27.881" E	117	30° 4' 11.752" N	30° 53' 13.911" E	85
	30° 4' 11.385" N	30° 55' 31.263" E	118	30° 4' 11.733" N	30° 53' 13.604" E	86
	30° 4' 11.317" N	30° 55' 34.002" E	119	30° 4' 11.613" N	30° 53' 13.867" E	87
	30° 4' 12.128" N	30° 55' 37.855" E	120	30° 4' 11.471" N	30° 53' 13.812" E	88
	30° 4' 12.704" N	30° 55' 38.359" E	121	30° 4' 10.249" N	30° 53' 13.340" E	89
	30° 4' 13.208" N	30° 55' 43.895" E	122	30° 4' 9.669" N	30° 53' 12.829" E	90
	30° 4' 17.115" N	30° 55' 42.742" E	123	30° 4' 9.570" N	30° 53' 7.010" E	91
	30° 4' 17.928" N	30° 55' 43.169" E	124	30° 4' 9.542" N	30° 53' 5.385" E	92
	30° 4' 20.424" N	30° 55' 43.710" E	125	30° 4' 9.300" N	30° 52' 51.270" E	93
	30° 4' 22.535" N	30° 55' 43.855" E	126	30° 4' 9.049" N	30° 52' 32.477" E	94
	30° 4' 25.261" N	30° 55' 42.570" E	127	30° 4' 9.049" N	30° 52' 32.476" E	95
	30° 4' 27.365" N	30° 55' 40.509" E	128	30° 4' 8.610" N	30° 51' 59.592" E	96
	30° 4' 27.537" N	30° 55' 40.201" E	129	30° 4' 8.584" N	30° 51' 57.680" E	97
	30° 4' 28.802" N	30° 55' 39.892" E	130	30° 4' 8.190" N	30° 51' 28.150" E	98
	30° 4' 30.032" N	30° 55' 32.144" E	131	30° 4' 7.970" N	30° 51' 18.290" E	99
	30° 4' 28.936" N	30° 55' 32.395" E	132	30° 4' 7.860" N	30° 51' 10.050" E	100
	30° 4' 26.658" N	30° 55' 30.570" E	133	30° 4' 7.676" N	30° 50' 45.250" E	101
	30° 4' 23.152" N	30° 52' 36.657" E	134	30° 4' 7.662" N	30° 50' 43.327" E	102
	30° 4' 24.191" N	30° 52' 37.904" E	135	30° 4' 7.618" N	30° 50' 37.376" E	103
	30° 4' 25.949" N	30° 52' 36.402" E	136	30° 4' 50.194" N	30° 50' 37.184" E	104
	30° 4' 25.153" N	30° 52' 35.076" E	137	30° 4' 52.014" N	30° 50' 34.745" E	105
	30° 4' 25.423" N	30° 53' 22.466" E	138	30° 5' 29.431" N	30° 50' 34.180" E	106
	30° 4' 23.358" N	30° 53' 23.709" E	139	30° 5' 29.760" N	30° 51' 1.270" E	107
	30° 4' 23.937" N	30° 53' 25.339" E	140	30° 5' 29.020" N	30° 51' 1.968" E	108
	30° 4' 25.874" N	30° 53' 24.420" E	141	30° 5' 27.375" N	30° 51' 3.681" E	109
	30° 4' 4.654" N	30° 54' 51.221" E	142	30° 5' 31.424" N	30° 52' 17.308" E	110
	30° 4' 3.155" N	30° 54' 52.890" E	143	30° 4' 27.699" N	30° 55' 27.871" E	111
	30° 4' 4.244" N	30° 54' 54.212" E	144	30° 4' 25.289" N	30° 55' 25.026" E	112
	30° 4' 5.693" N	30° 54' 52.602" E	145	30° 4' 22.774" N	30° 55' 23.918" E	113
				30° 4' 20.019" N	30° 55' 23.482" E	114














٢. الجريدة الرسمية - العدد ٥ مكرر (ج) في ٧ فبراير سنة ٢٠١٧

كشف إحداثيات التوسعات منبثقة المساح من التوير و الشيخ زايد - المنطقة (ب و ج) بنظام WGS 84

الرقم	الإحداثيات (X, Y)	الرقم	الإحداثيات (X, Y)	الرقم	الإحداثيات (X, Y)
1	29° 51' 4.983" N 30° 46' 5.478" E	51	29° 55' 23.038" N 30° 49' 24.623" E	1	29° 51' 4.983" N 30° 46' 5.478" E
2	29° 51' 4.212" N 30° 46' 1.289" E	52	29° 55' 22.147" N 30° 49' 25.389" E	2	29° 51' 4.212" N 30° 46' 1.289" E
3	29° 51' 0.855" N 30° 45' 42.945" E	53	29° 55' 8.970" N 30° 49' 36.709" E	3	29° 51' 0.855" N 30° 45' 42.945" E
4	29° 50' 59.843" N 30° 45' 37.415" E	54	29° 54' 44.423" N 30° 49' 57.798" E	4	29° 50' 59.843" N 30° 45' 37.415" E
5	29° 50' 54.267" N 30° 45' 7.014" E	55	29° 54' 18.454" N 30° 50' 20.101" E	5	29° 50' 54.267" N 30° 45' 7.014" E
6	29° 50' 49.912" N 30° 44' 43.266" E	56	29° 53' 59.708" N 30° 50' 36.198" E	6	29° 50' 49.912" N 30° 44' 43.266" E
7	29° 50' 47.508" N 30° 44' 30.163" E	57	29° 53' 41.263" N 30° 50' 52.036" E	7	29° 50' 47.508" N 30° 44' 30.163" E
8	29° 50' 42.420" N 30° 44' 1.998" E	58	29° 53' 33.729" N 30° 50' 58.504" E	8	29° 50' 42.420" N 30° 44' 1.998" E
9	29° 50' 40.749" N 30° 43' 52.978" E	59	29° 53' 11.042" N 30° 51' 17.978" E	9	29° 50' 40.749" N 30° 43' 52.978" E
10	29° 50' 38.899" N 30° 43' 43.264" E	60	29° 52' 45.026" N 30° 51' 40.305" E	10	29° 50' 38.899" N 30° 43' 43.264" E
11	29° 50' 39.690" N 30° 43' 42.202" E	61	29° 52' 44.518" N 30° 51' 40.723" E	11	29° 50' 39.690" N 30° 43' 42.202" E
12	29° 50' 38.459" N 30° 43' 41.144" E	62	29° 52' 44.535" N 30° 51' 40.726" E	12	29° 50' 38.459" N 30° 43' 41.144" E
13	29° 50' 38.205" N 30° 43' 40.091" E	63	29° 52' 37.111" N 30° 51' 25.087" E	13	29° 50' 38.205" N 30° 43' 40.091" E
14	29° 50' 37.930" N 30° 43' 39.046" E	64	29° 52' 8.901" N 30° 50' 26.839" E	14	29° 50' 37.930" N 30° 43' 39.046" E
15	29° 50' 37.632" N 30° 43' 38.004" E	65	29° 51' 55.806" N 30° 50' 0.540" E	15	29° 50' 37.632" N 30° 43' 38.004" E
16	29° 50' 37.312" N 30° 43' 36.970" E	66	29° 51' 47.831" N 30° 49' 44.524" E	16	29° 50' 37.312" N 30° 43' 36.970" E
17	29° 50' 36.970" N 30° 43' 35.942" E	67	29° 51' 34.710" N 30° 49' 18.358" E	17	29° 50' 36.970" N 30° 43' 35.942" E
18	29° 50' 36.607" N 30° 43' 34.923" E	68	29° 51' 29.447" N 30° 49' 7.986" E	18	29° 50' 36.607" N 30° 43' 34.923" E
19	29° 50' 36.222" N 30° 43' 33.911" E	69	29° 51' 24.976" N 30° 48' 59.069" E	19	29° 50' 36.222" N 30° 43' 33.911" E
20	29° 50' 35.815" N 30° 43' 32.907" E	70	29° 51' 23.511" N 30° 48' 55.651" E	20	29° 50' 35.815" N 30° 43' 32.907" E
21	29° 50' 35.082" N 30° 43' 31.496" E	71	29° 51' 23.041" N 30° 48' 54.433" E	21	29° 50' 35.082" N 30° 43' 31.496" E
22	29° 50' 34.327" N 30° 43' 30.096" E	72	29° 51' 22.946" N 30° 48' 54.186" E	22	29° 50' 34.327" N 30° 43' 30.096" E
23	29° 50' 33.551" N 30° 43' 28.708" E	73	29° 51' 22.617" N 30° 48' 53.269" E	23	29° 50' 33.551" N 30° 43' 28.708" E
24	29° 50' 32.754" N 30° 43' 27.332" E	74	29° 51' 22.312" N 30° 48' 52.344" E	24	29° 50' 32.754" N 30° 43' 27.332" E
25	29° 50' 31.935" N 30° 43' 25.969" E	75	29° 51' 22.031" N 30° 48' 51.411" E	25	29° 50' 31.935" N 30° 43' 25.969" E
26	29° 50' 26.744" N 30° 43' 17.283" E	76	29° 51' 21.774" N 30° 48' 50.471" E	26	29° 50' 26.744" N 30° 43' 17.283" E
27	29° 50' 22.459" N 30° 43' 10.046" E	77	29° 51' 21.541" N 30° 48' 49.525" E	27	29° 50' 22.459" N 30° 43' 10.046" E
28	29° 50' 21.707" N 30° 43' 8.777" E	78	29° 51' 21.332" N 30° 48' 48.574" E	28	29° 50' 21.707" N 30° 43' 8.777" E
29	29° 50' 10.734" N 30° 42' 50.223" E	79	29° 51' 21.148" N 30° 48' 47.617" E	29	29° 50' 10.734" N 30° 42' 50.223" E
30	29° 49' 57.679" N 30° 42' 28.354" E	80	29° 51' 20.968" N 30° 48' 46.656" E	30	29° 49' 57.679" N 30° 42' 28.354" E
31	29° 49' 51.306" N 30° 42' 17.689" E	81	29° 51' 20.854" N 30° 48' 45.691" E	31	29° 49' 51.306" N 30° 42' 17.689" E
32	29° 49' 47.785" N 30° 42' 11.675" E	82	29° 51' 20.744" N 30° 48' 44.723" E	32	29° 49' 47.785" N 30° 42' 11.675" E
33	29° 49' 47.311" N 30° 42' 10.627" E	83	29° 51' 20.659" N 30° 48' 43.753" E	33	29° 49' 47.311" N 30° 42' 10.627" E
34	29° 49' 46.859" N 30° 42' 9.569" E	84	29° 51' 19.965" N 30° 48' 31.238" E	34	29° 49' 46.859" N 30° 42' 9.569" E
35	29° 49' 46.430" N 30° 42' 8.501" E	85	29° 51' 19.219" N 30° 48' 18.363" E	35	29° 49' 46.430" N 30° 42' 8.501" E
36	29° 49' 46.023" N 30° 42' 7.425" E	86	29° 51' 18.423" N 30° 48' 5.180" E	36	29° 49' 46.023" N 30° 42' 7.425" E
37	29° 49' 45.639" N 30° 42' 6.340" E	87	29° 51' 17.600" N 30° 47' 52.356" E	37	29° 49' 45.639" N 30° 42' 6.340" E
38	29° 49' 45.278" N 30° 42' 5.248" E	88	29° 51' 16.393" N 30° 47' 31.515" E	38	29° 49' 45.278" N 30° 42' 5.248" E
39	29° 49' 44.939" N 30° 42' 4.148" E	89	29° 51' 16.361" N 30° 47' 30.743" E	39	29° 49' 44.939" N 30° 42' 4.148" E
40	29° 49' 44.624" N 30° 42' 3.041" E	90	29° 51' 15.750" N 30° 47' 19.848" E	40	29° 49' 44.624" N 30° 42' 3.041" E
41	29° 49' 44.136" N 30° 42' 0.779" E	91	29° 51' 15.515" N 30° 47' 15.650" E	41	29° 49' 44.136" N 30° 42' 0.779" E
42	29° 49' 42.851" N 30° 41' 53.121" E	92	29° 51' 15.185" N 30° 47' 9.749" E	42	29° 49' 42.851" N 30° 41' 53.121" E
43	29° 49' 40.667" N 30° 41' 39.835" E	93	29° 51' 14.902" N 30° 47' 4.326" E	43	29° 49' 40.667" N 30° 41' 39.835" E
44	29° 49' 39.690" N 30° 41' 39.925" E	94	29° 51' 14.620" N 30° 47' 0.395" E	44	29° 49' 39.690" N 30° 41' 39.925" E
45	29° 49' 35.960" N 30° 41' 12.193" E	95	29° 51' 14.491" N 30° 46' 58.133" E	45	29° 49' 35.960" N 30° 41' 12.193" E
46	29° 49' 31.741" N 30° 40' 46.816" E	96	29° 51' 13.900" N 30° 46' 53.841" E	46	29° 49' 31.741" N 30° 40' 46.816" E
47	29° 49' 30.755" N 30° 40' 41.221" E	97	29° 51' 12.564" N 30° 46' 46.929" E	47	29° 49' 30.755" N 30° 40' 41.221" E
48	29° 49' 34.625" N 30° 40' 40.375" E	98	29° 51' 10.816" N 30° 46' 37.549" E	48	29° 49' 34.625" N 30° 40' 40.375" E
49	29° 52' 54.066" N 30° 40' 10.962" E	99	29° 51' 10.045" N 30° 46' 33.206" E	49	29° 52' 54.066" N 30° 40' 10.962" E
50	29° 53' 8.796" N 30° 46' 1.153" E	100	29° 51' 6.961" N 30° 46' 16.245" E	50	29° 53' 8.796" N 30° 46' 1.153" E

رقم الإيداع بدار الكتب ٢٠١٧/٦٥ الهيئة العامة لشئون المطابع الأميرية ٢٠١٦/٢٥٤٩٦ - ٢٠١٦/٢٠١١ - ٢٠١٧/٢٠١١ - ٢٠١٧/٢٠١١