

قرار رئيس جمهورية مصر العربية

رقم ٦٣ لسنة ٢٠١٨

رئيس الجمهورية

بعد الاطلاع على الدستور ؛

وعلى قانون نظام الإدارة المحلية الصادر بالقانون رقم ٤٣ لسنة ١٩٧٩ ؛

وعلى القانون رقم ١٠ لسنة ١٩٩٠ بشأن نزع ملكية العقارات للمنفعة العامة

ولائحته التنفيذية ؛

وبناءً على ما عرضه وزير النقل ؛

قرر :

(المادة الأولى)

يُعتبر من أعمال المنفعة العامة مشروع تطوير طريق القاهرة - أسبوط الصحراوي الغربي في المسافة من تقاطعه مع طريق القاهرة - الفيوم الصحراوي وحتى مدينة أسبوط بطول ٤٠٠ كم نطاق محافظات (الجيزة - الفيوم - بنى سويف - المنيا - أسبوط) والموضح بيانه وموقعه بالمذكرة والرسم المرفقين بهذا القرار .

(المادة الثانية)

يُفوض رئيس مجلس الوزراء في إصدار القرارات اللازمة للاستيلاء بطريق التنفيذ المباشر على الأراضي اللازمة لتنفيذ المشروع المشار إليه بالمادة السابقة .

(المادة الثالثة)

يُنشر هذا القرار في الجريدة الرسمية ، ويُعمل به من تاريخ نشره .

صدر برئاسة الجمهورية في ٢٥ جمادى الأولى سنة ١٤٣٩ هـ

(الموافق ١١ فبراير سنة ٢٠١٨ م)

عبد الفتاح السيسي

وزارة النقل

مذكرة إيضاحية

لقرار رئيس الجمهورية

بشأن إضفاء صفة النفع العام على مشروع

تطوير طريق القاهرة - أسيوط الصحراوي الغربي

في إطار تكليف وزارة النقل ممثلة في الهيئة العامة للطرق والكبارى والنقل البرى بالمشاركة فى تنفيذ المرحلة الثالثة من المشروع القومى للطرق ومن ضمنها مشروع تطوير طريق القاهرة - أسيوط الصحراوي الغربي فى المسافة من تقاطعه مع طريق القاهرة - الفيوم الصحراوي وحتى مدينة أسيوط بطول ٤٠٠ كم .

يتضمن مشروع تطوير طريق القاهرة - أسيوط الصحراوي الغربي تنفيذ أعمال إنشاء طريق خدمة وإضافة حارة ثالثة للطريق الحالى فى الاتجاهين .

تقوم هيئة الطرق والكبارى حالياً بالإجراءات اللازمة لنزع ملكية شريحة من الأراضى اللازمة لتنفيذ أعمال تطوير الطريق بعرض ٥٠ متراً على الجانبين تبدأ من حدايد نزع الملكية للطريق الحالى فى نطاق محافظات (الجيزة - الفيوم - بنى سويف - المنيا - أسيوط) ، ومما يتطلب إضفاء صفة النفع العام على المشروع لإمكان بدء تنفيذ تلك الأعمال .

مرفق طيه عدد ١٦ خريطة مجمعة توضح مسار الطريق وأماكن الأراضى المطلوب نزع ملكيتها لأعمال التطوير وأسطوانة مدمجة محمل عليها إحداثيات مسار الطريق على الطبيعة .

وفى ضوء ما تقدم ، نتشرف بأن نرفق طيه مشروع قرار رئيس الجمهورية بشأن الموافقة على إضفاء صفة النفع العام على مشروع تطوير طريق القاهرة - أسيوط الصحراوي الغربى فى المسافة من تقاطعه مع طريق القاهرة - الفيوم الصحراوي وحتى مدينة أسيوط بطول ٤٠٠ كم وتفويض السيد المهندس رئيس مجلس الوزراء فى إصدار قرارات الاستيلاء المؤقت اللازمة للمشروع المذكور على النحو الموضح به عليه .

وتفضلوا بقبول فائق الاحترام والتقدير

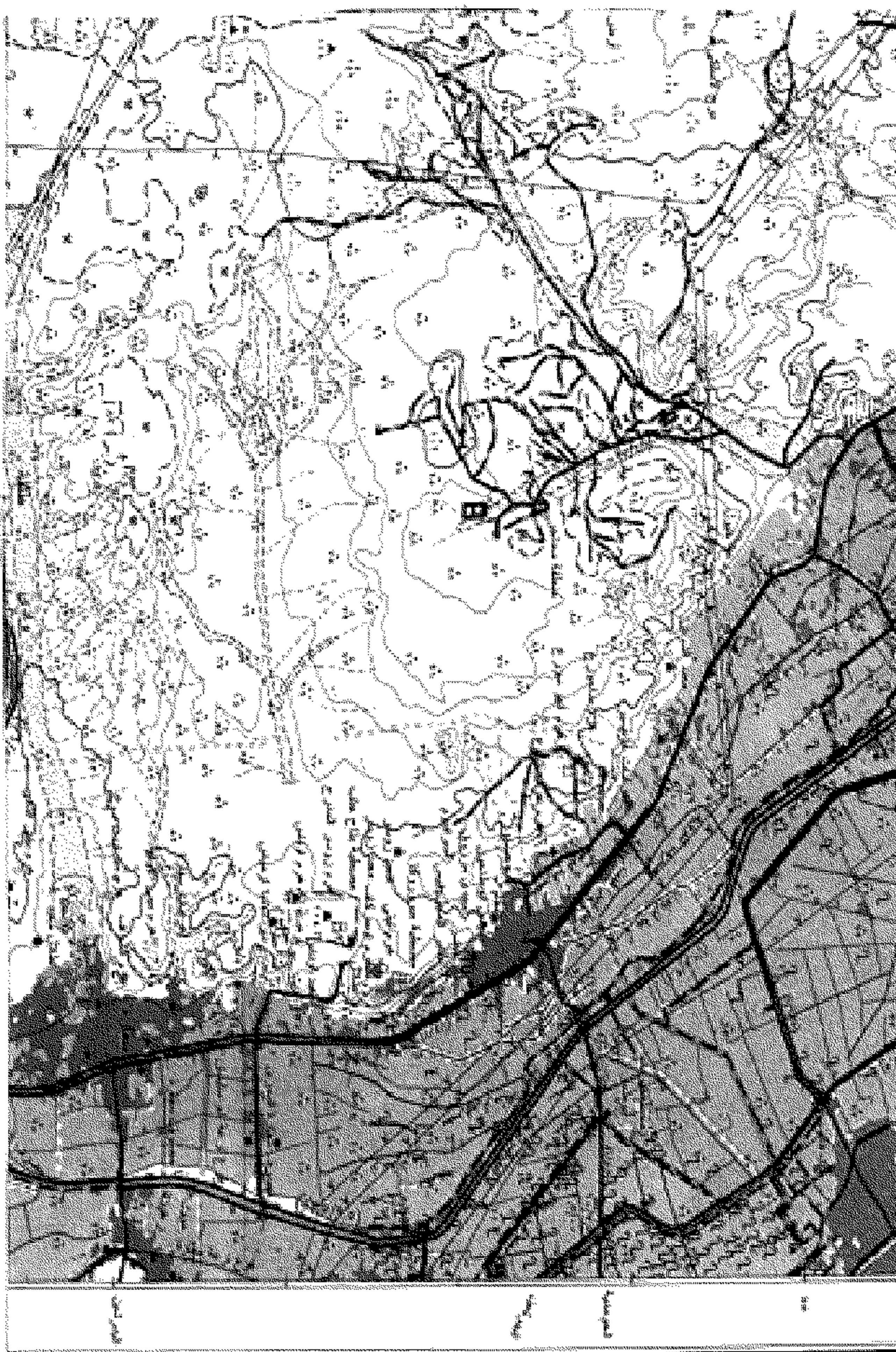
وزير النقل

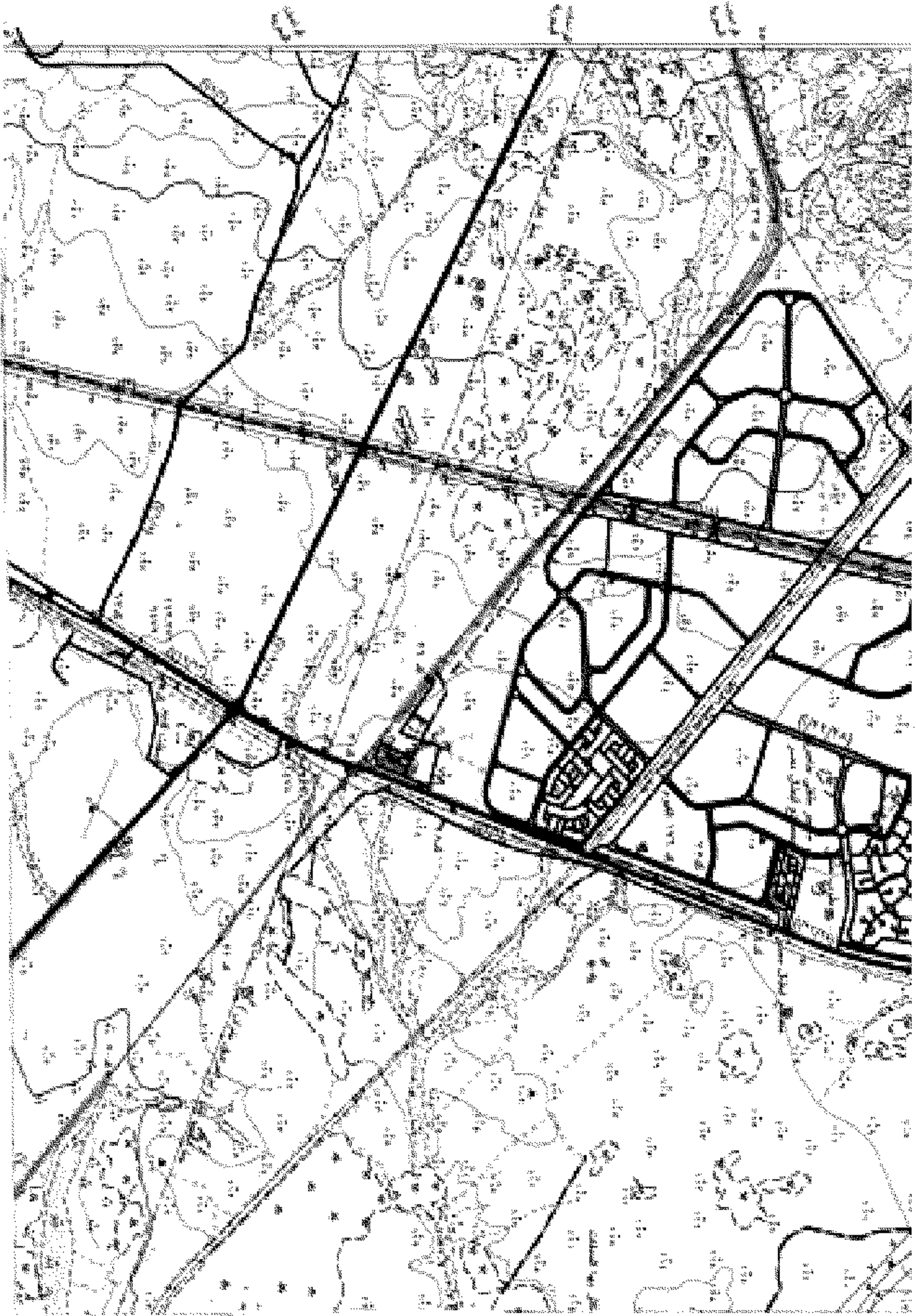
د. هشام عرفات

أهـ اها



جمهورية مصر العربية

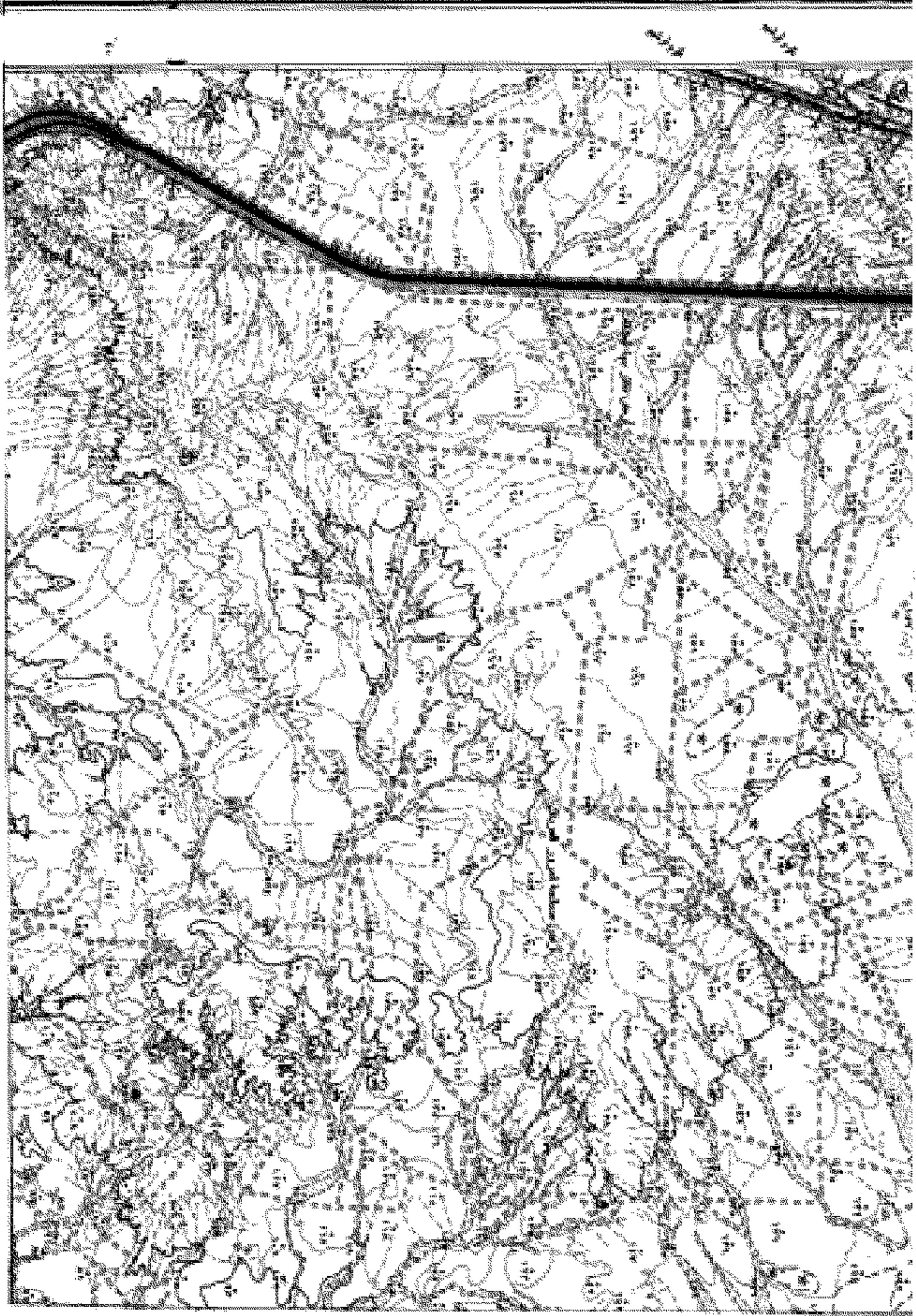




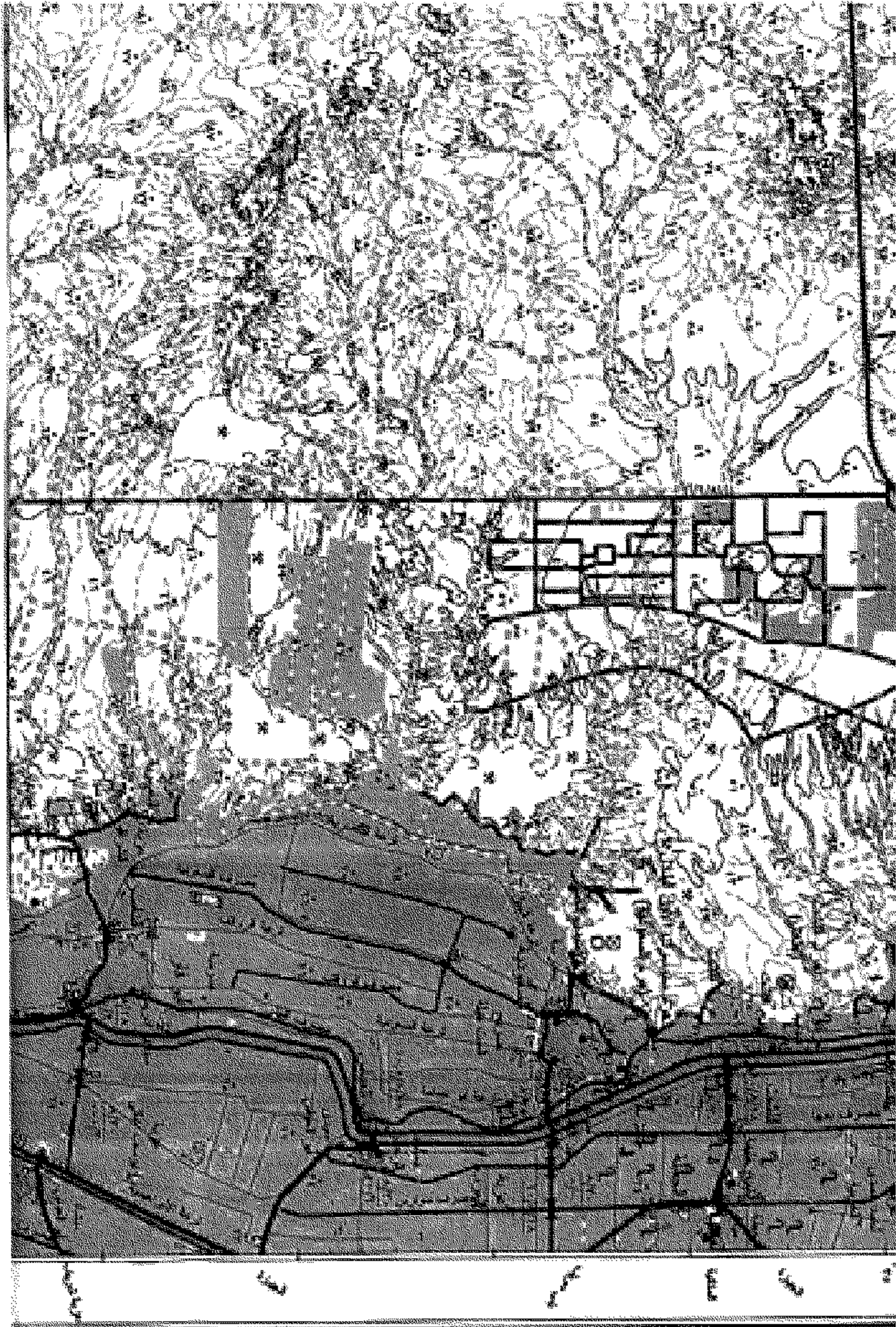


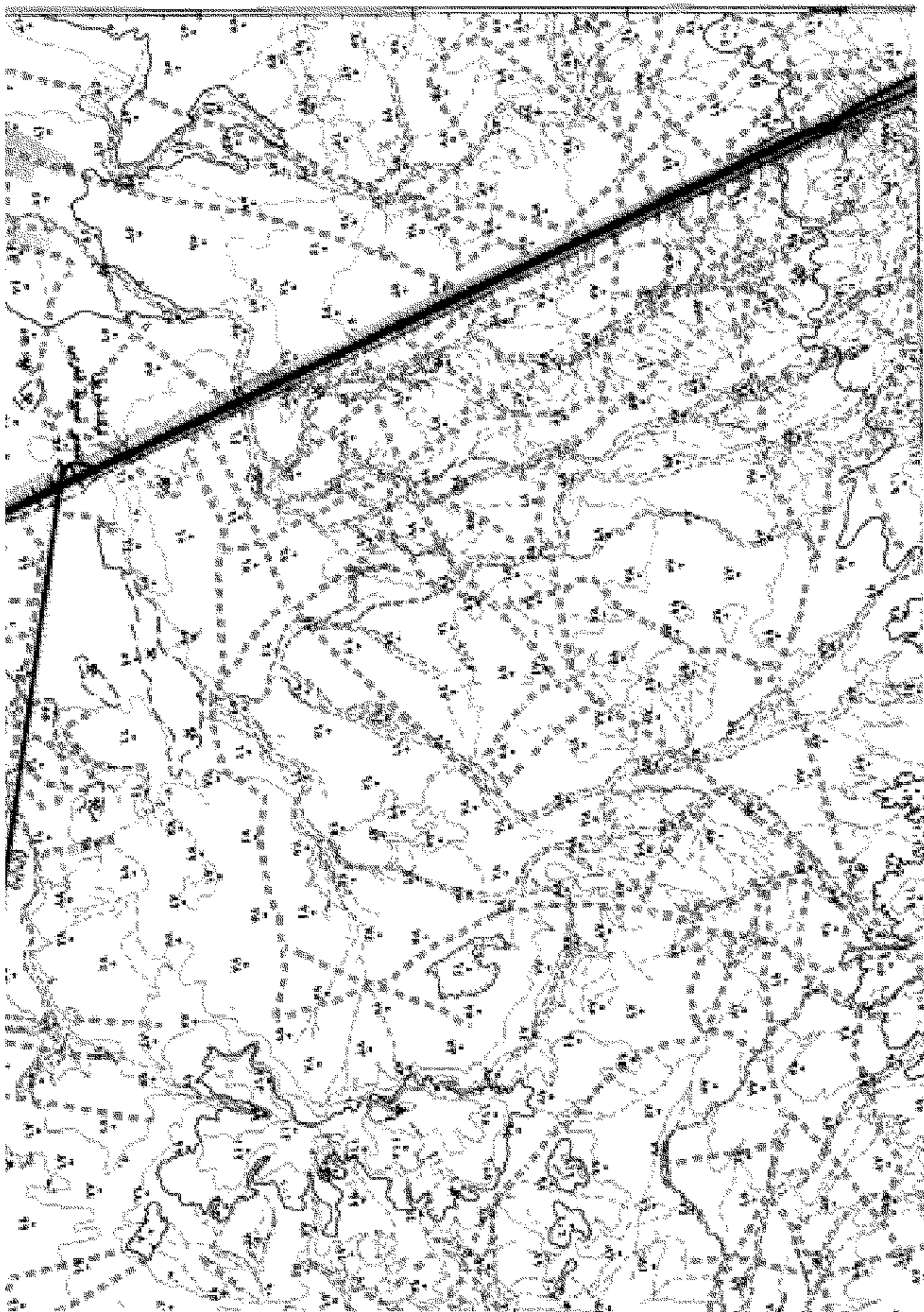





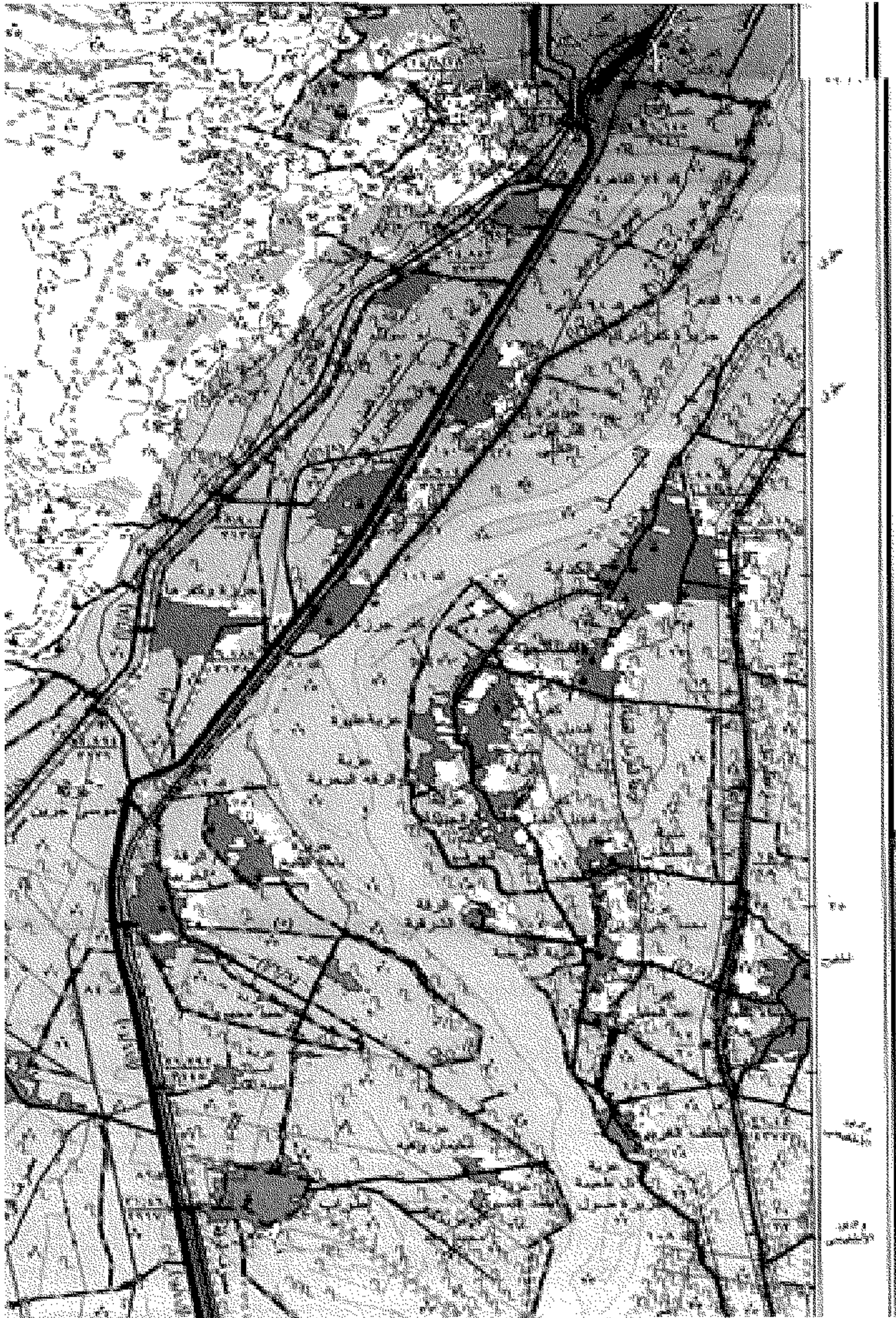


















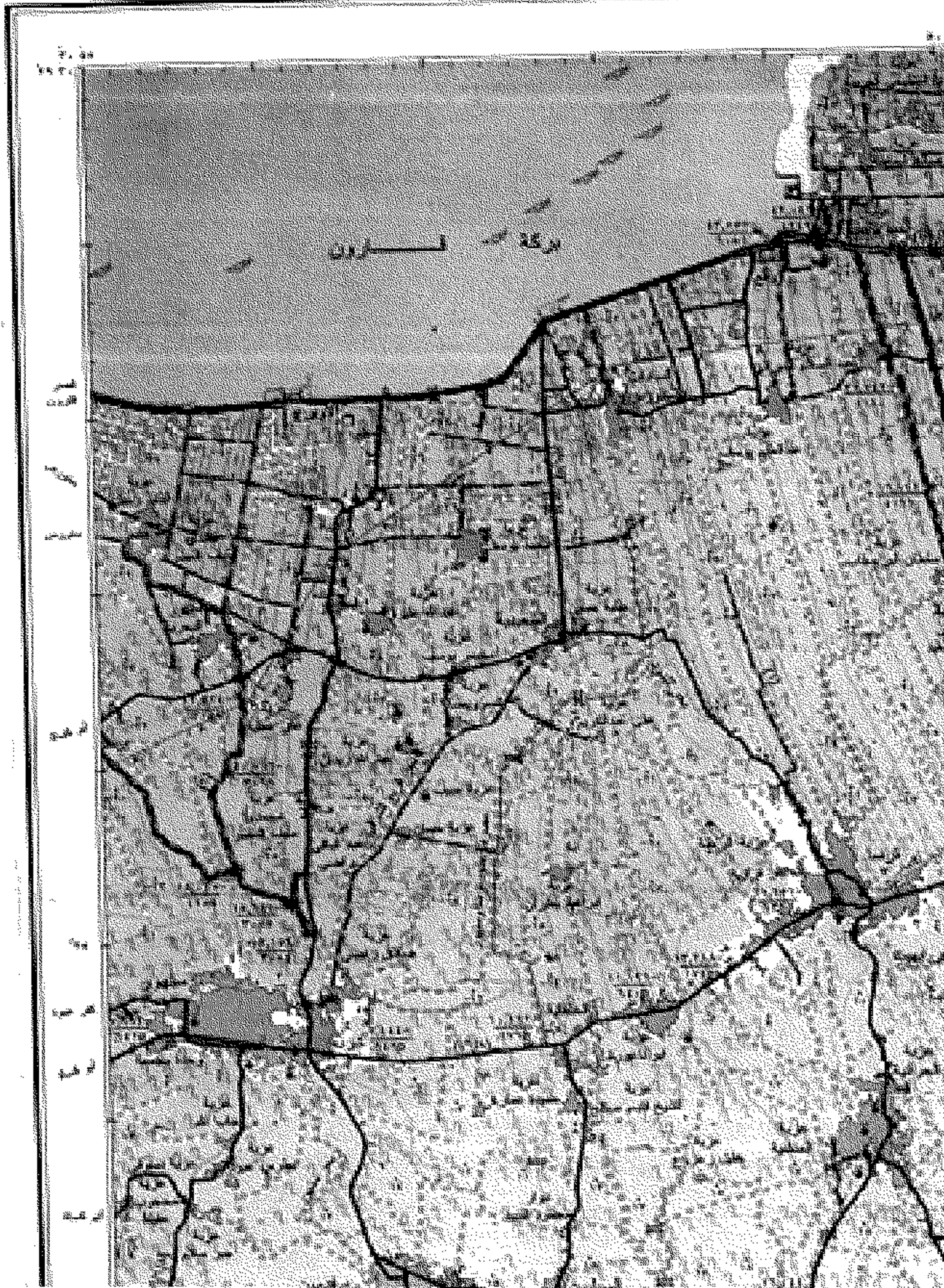
القيوم

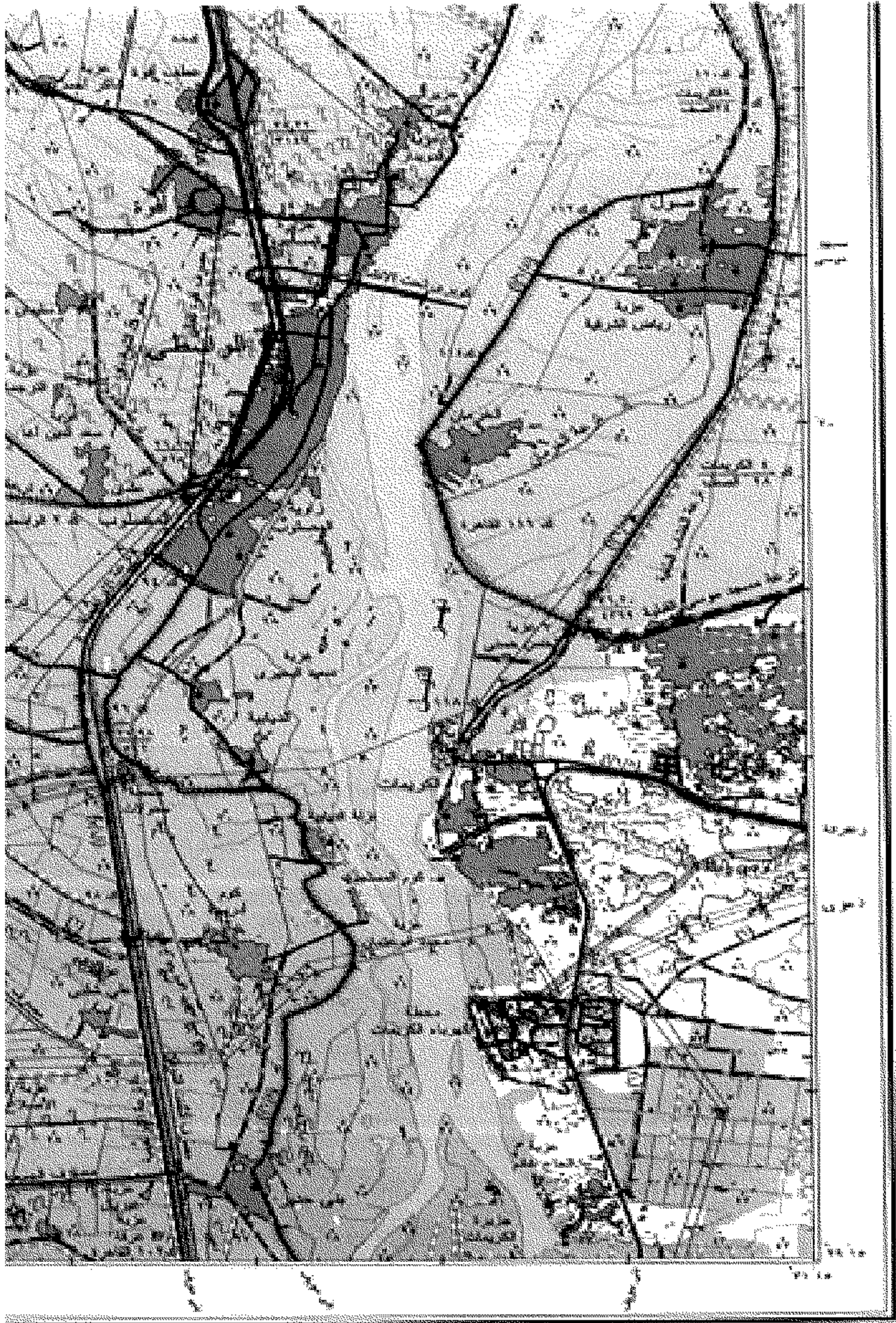


مخطط الترابية

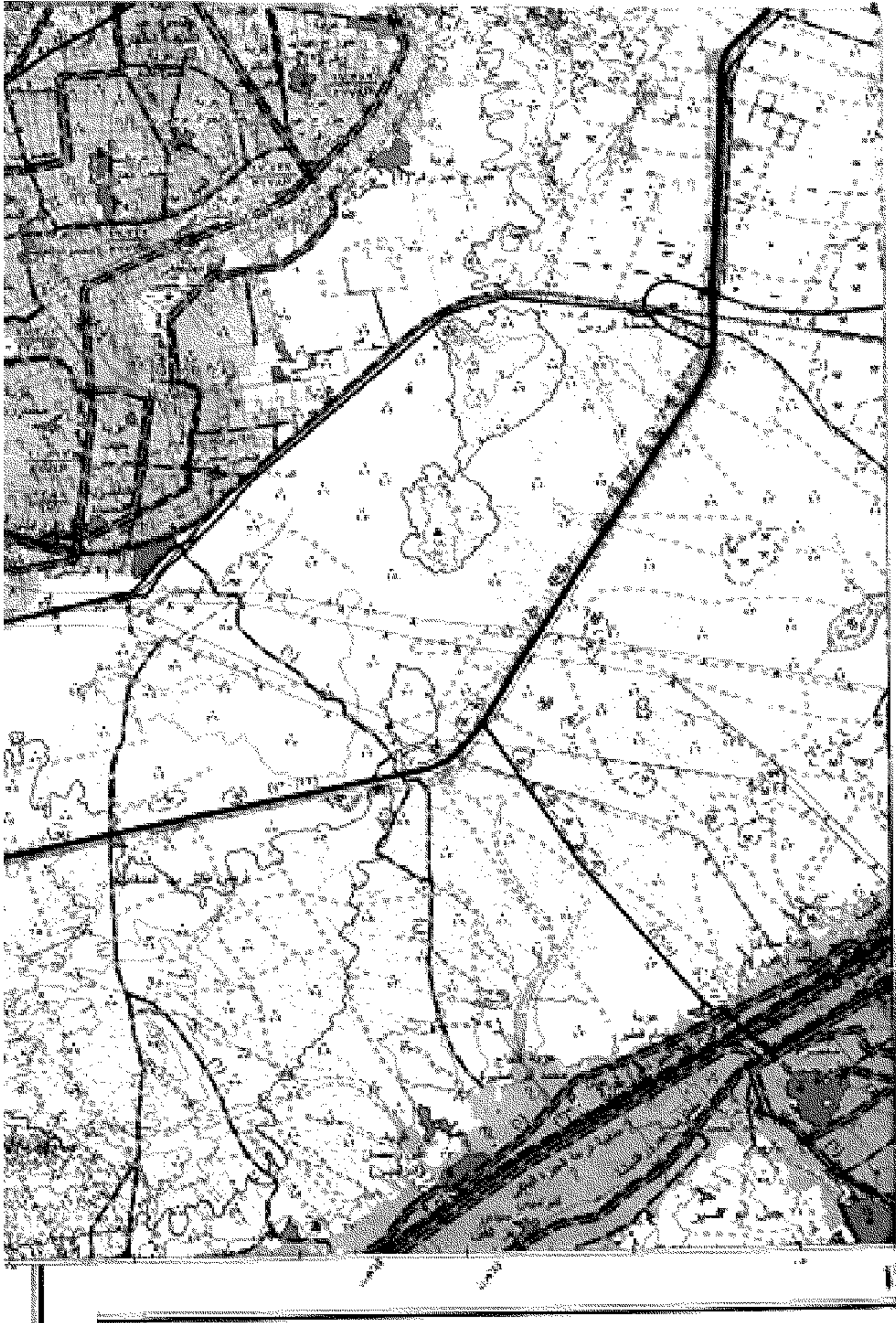
تمتد من الشرق حتى طريق طرابلس
من الشمال حتى حدود بلدية
من الجنوب حتى حدود بلدية

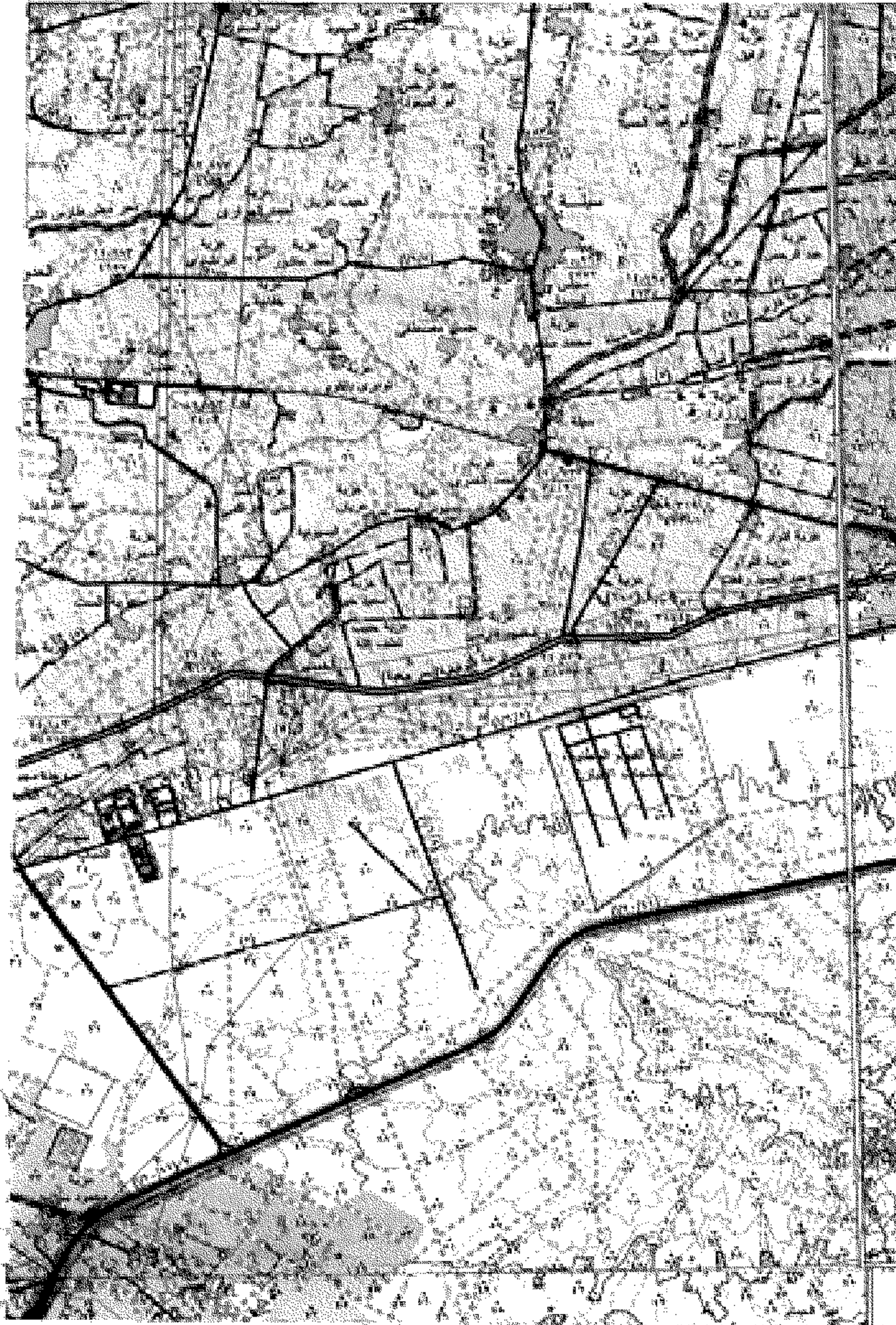
الإحداثيات : نظام الإحداثيات الجغرافية
نوعها رقم : NH 36 B 2 هـ








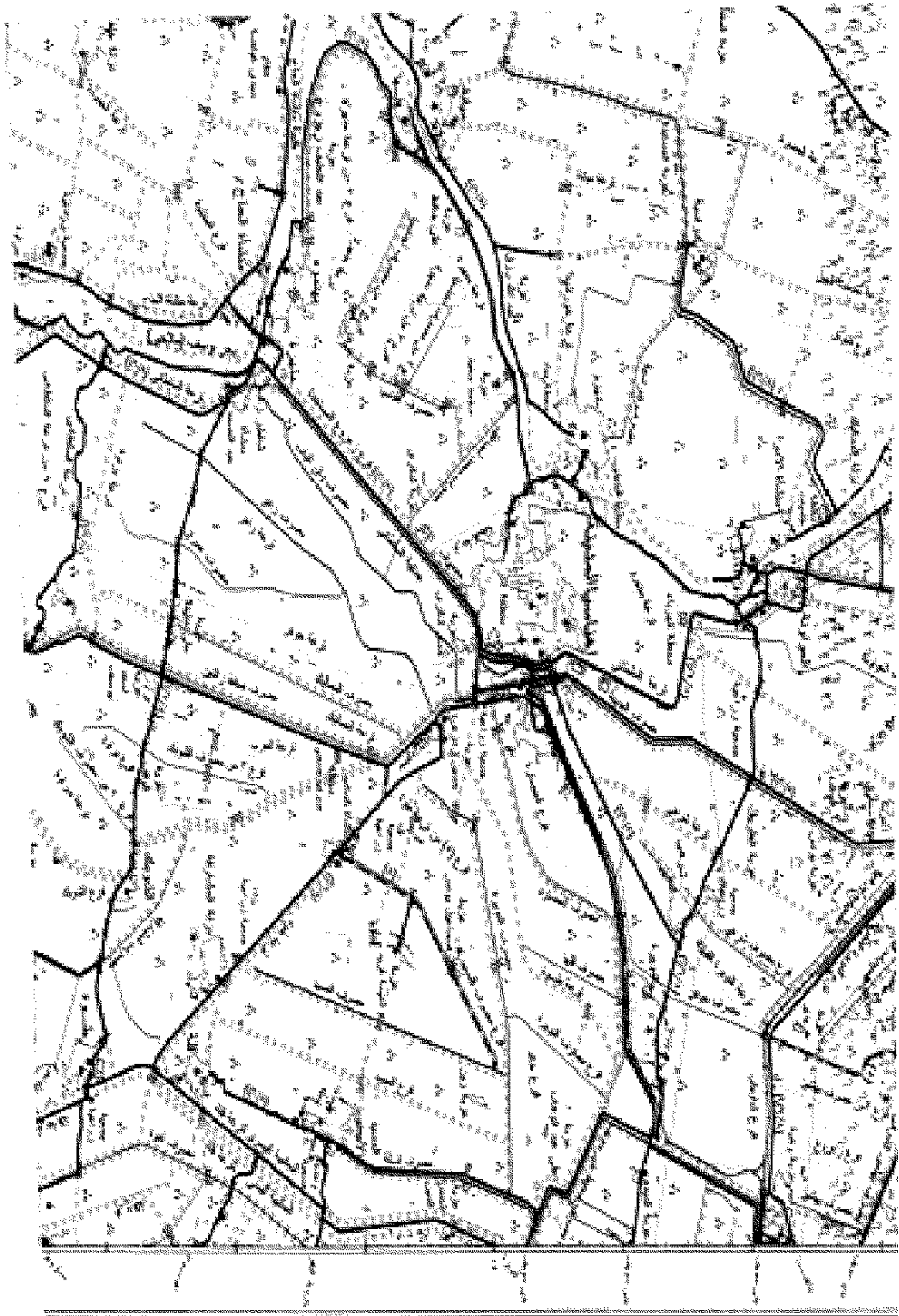


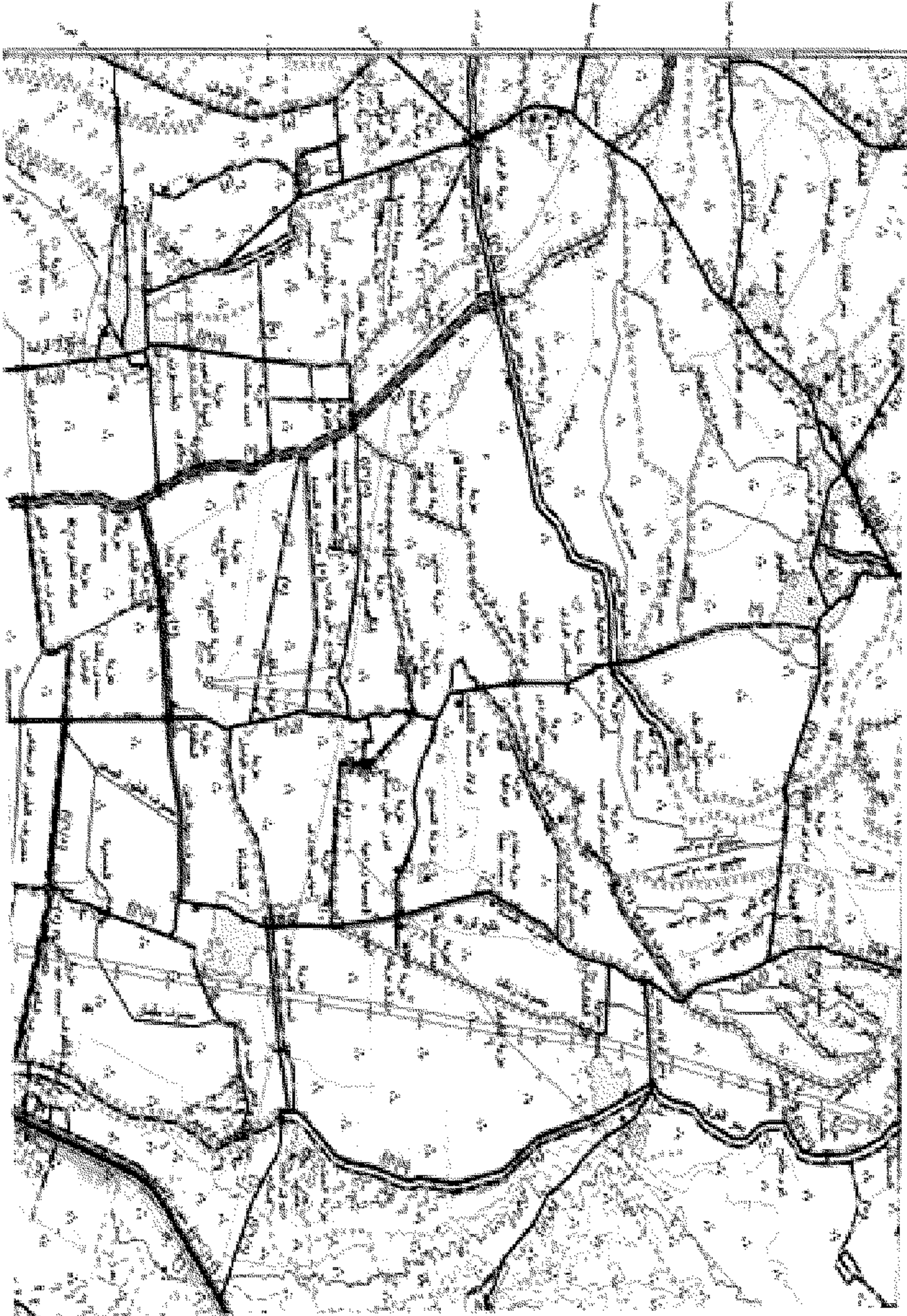


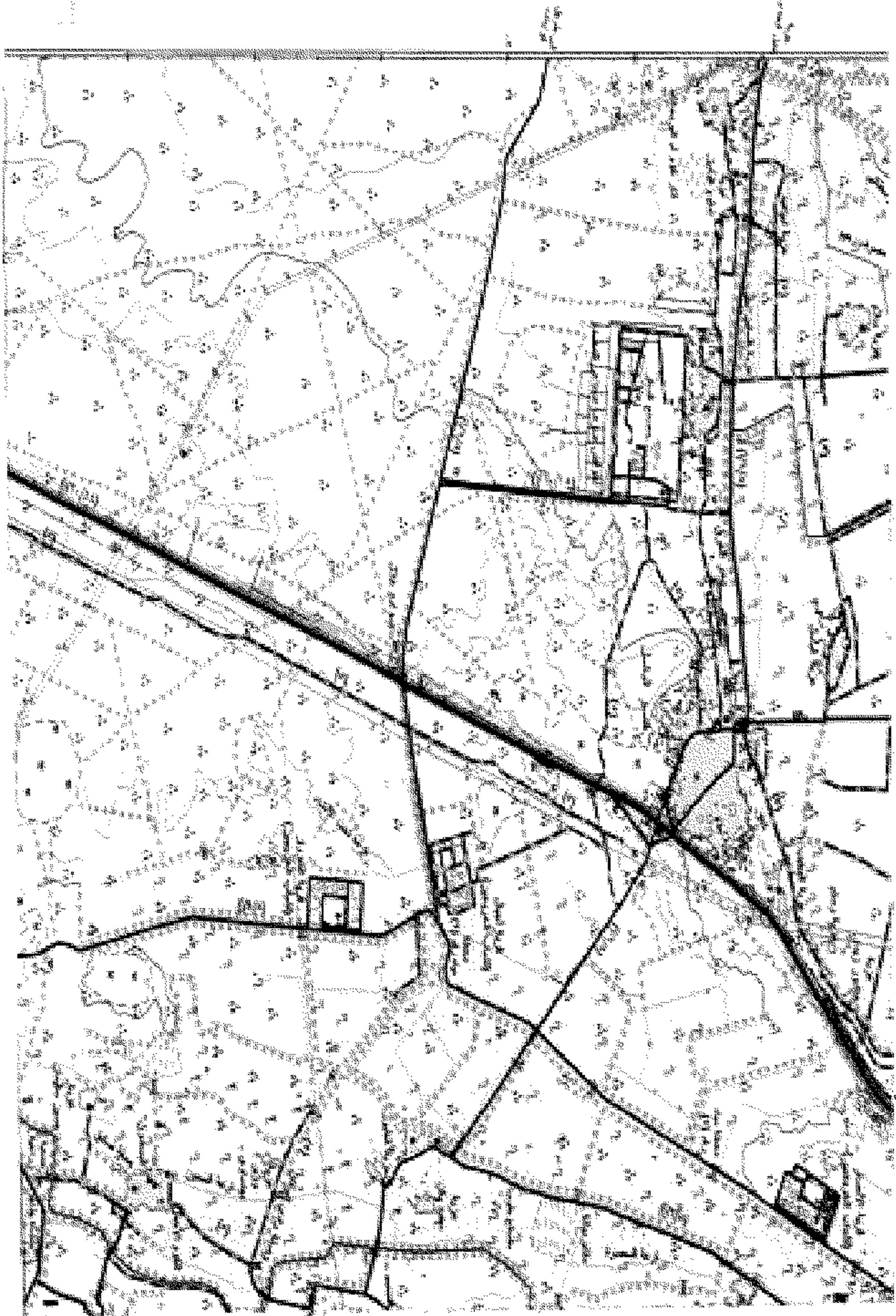






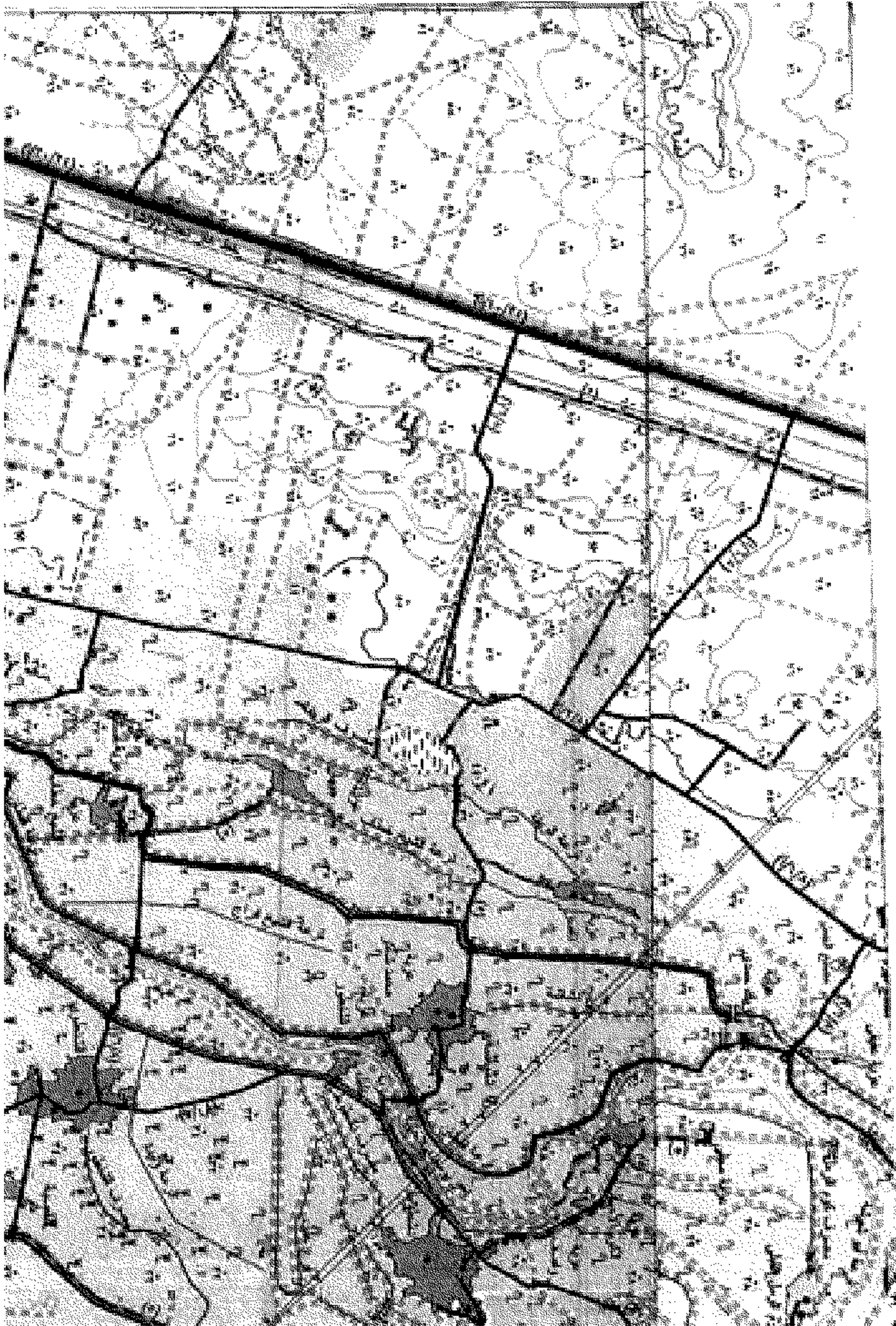








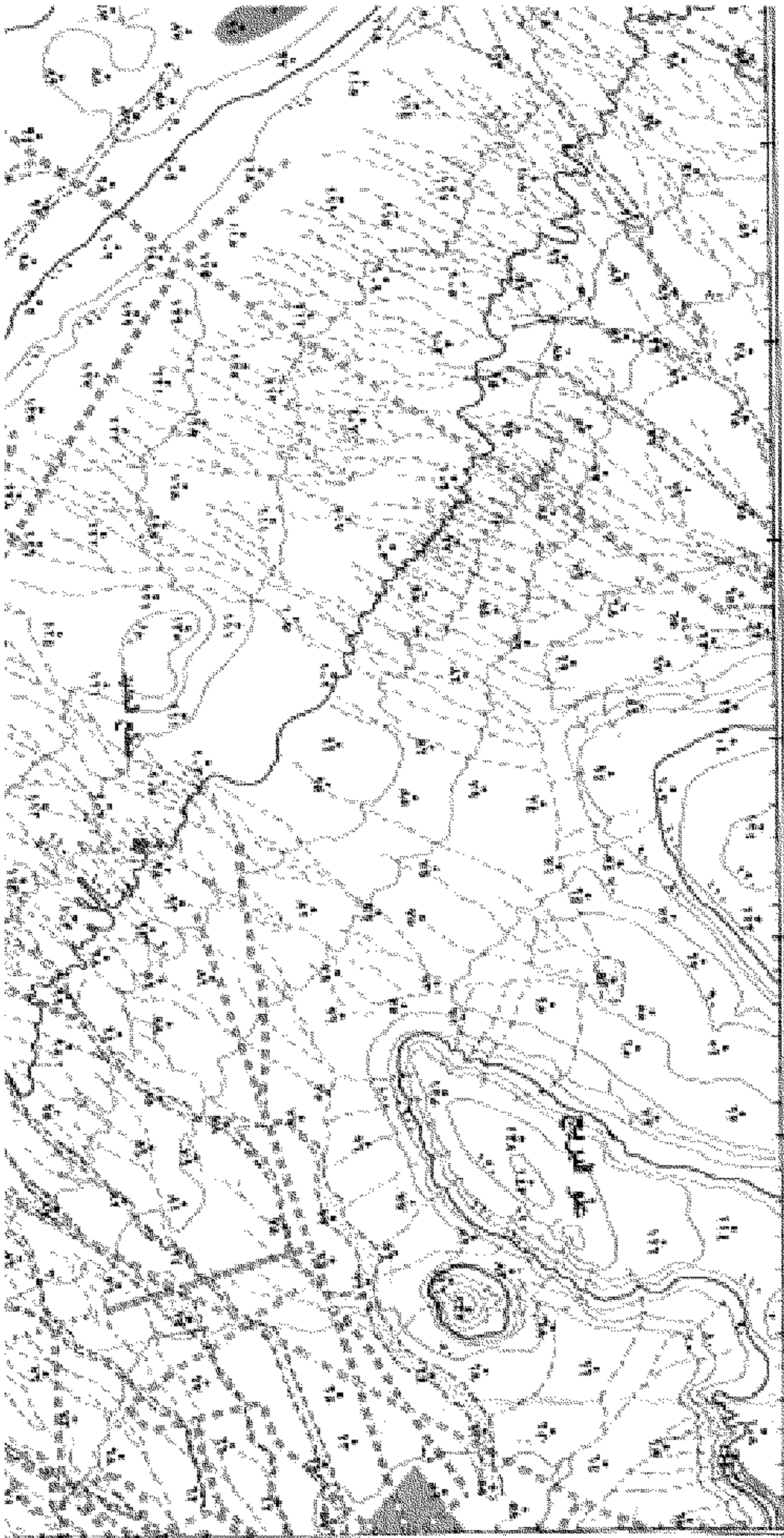


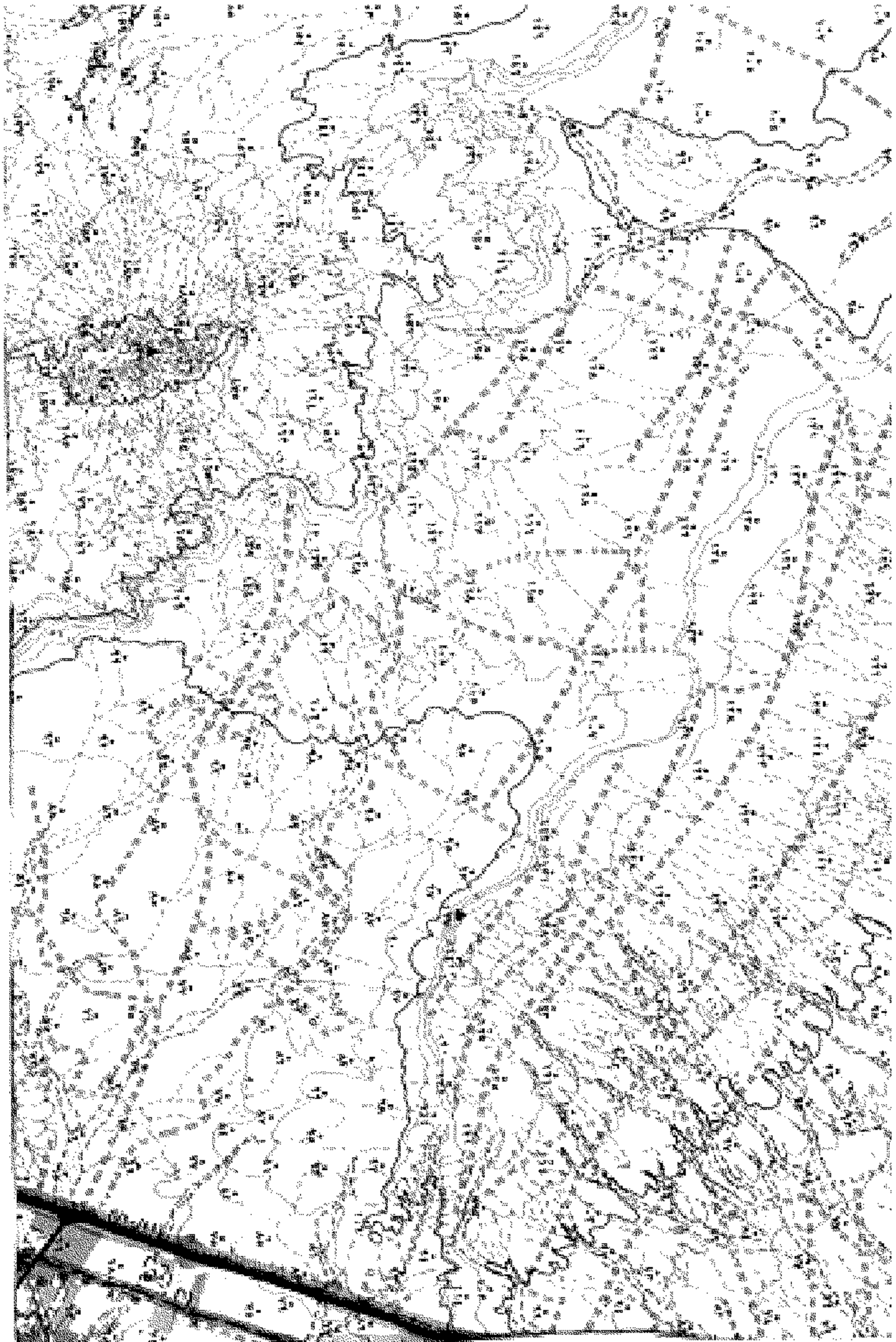


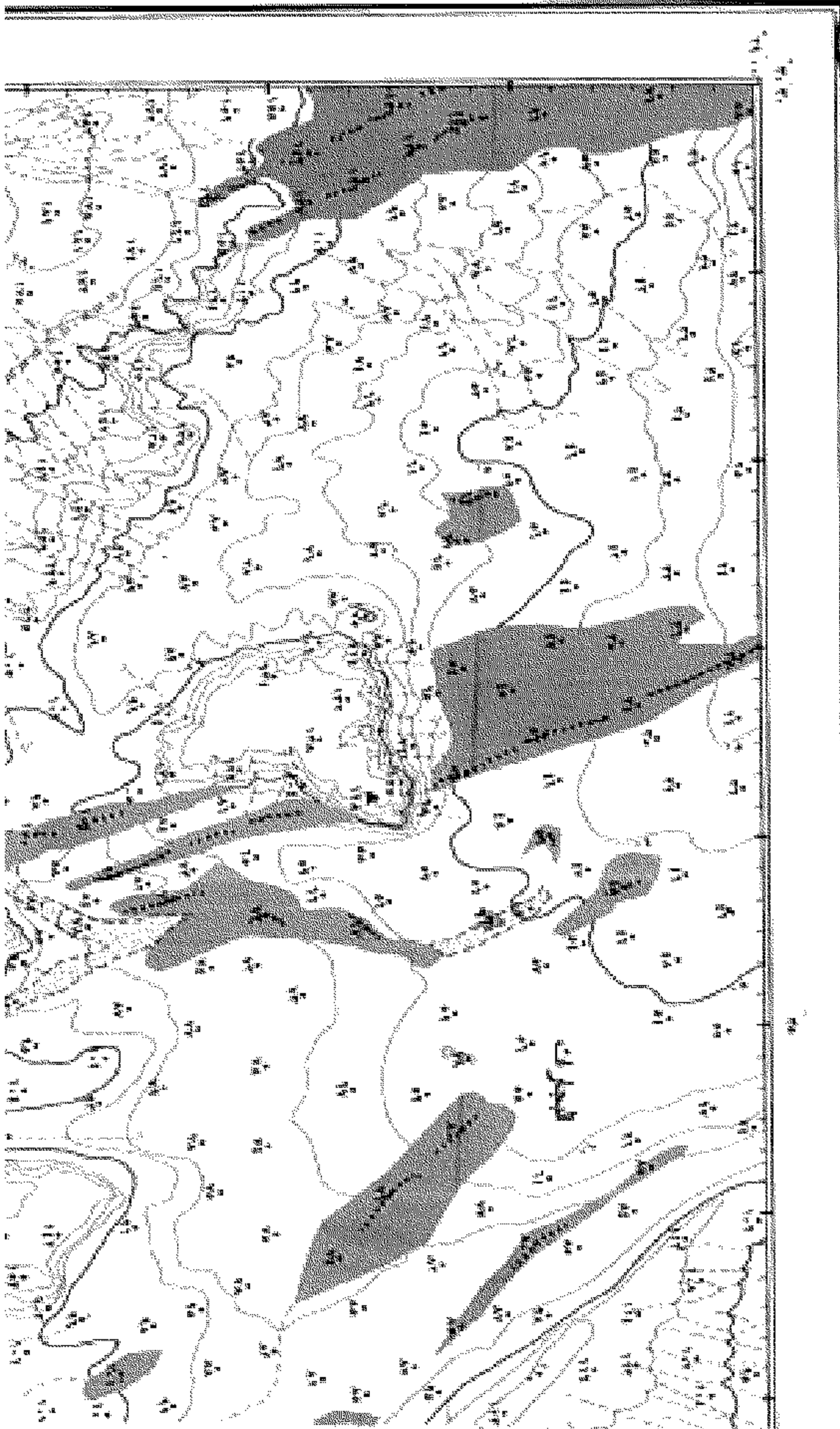


جبل القات

جمهورية مصر العربية





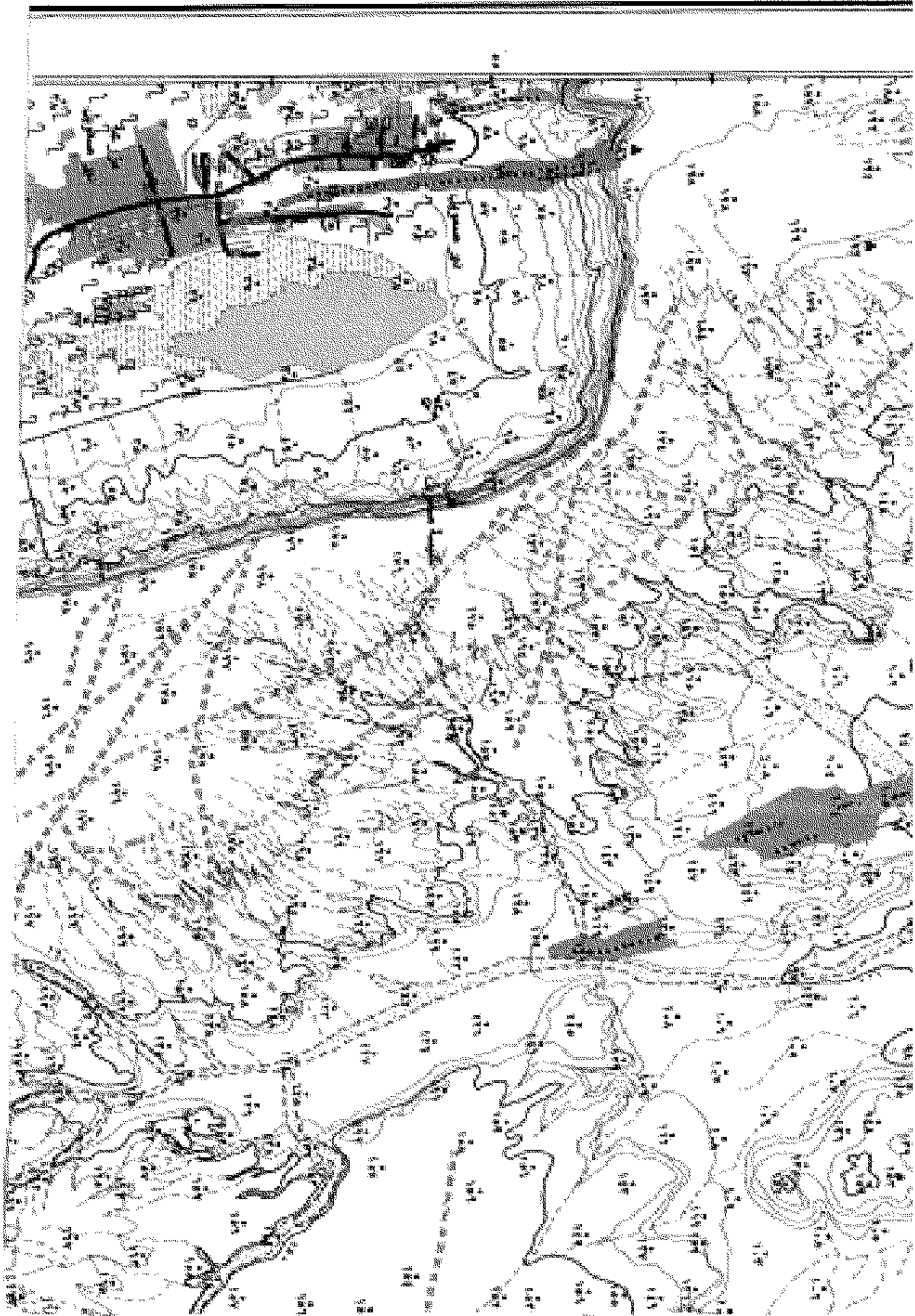


مخطط التخطيط

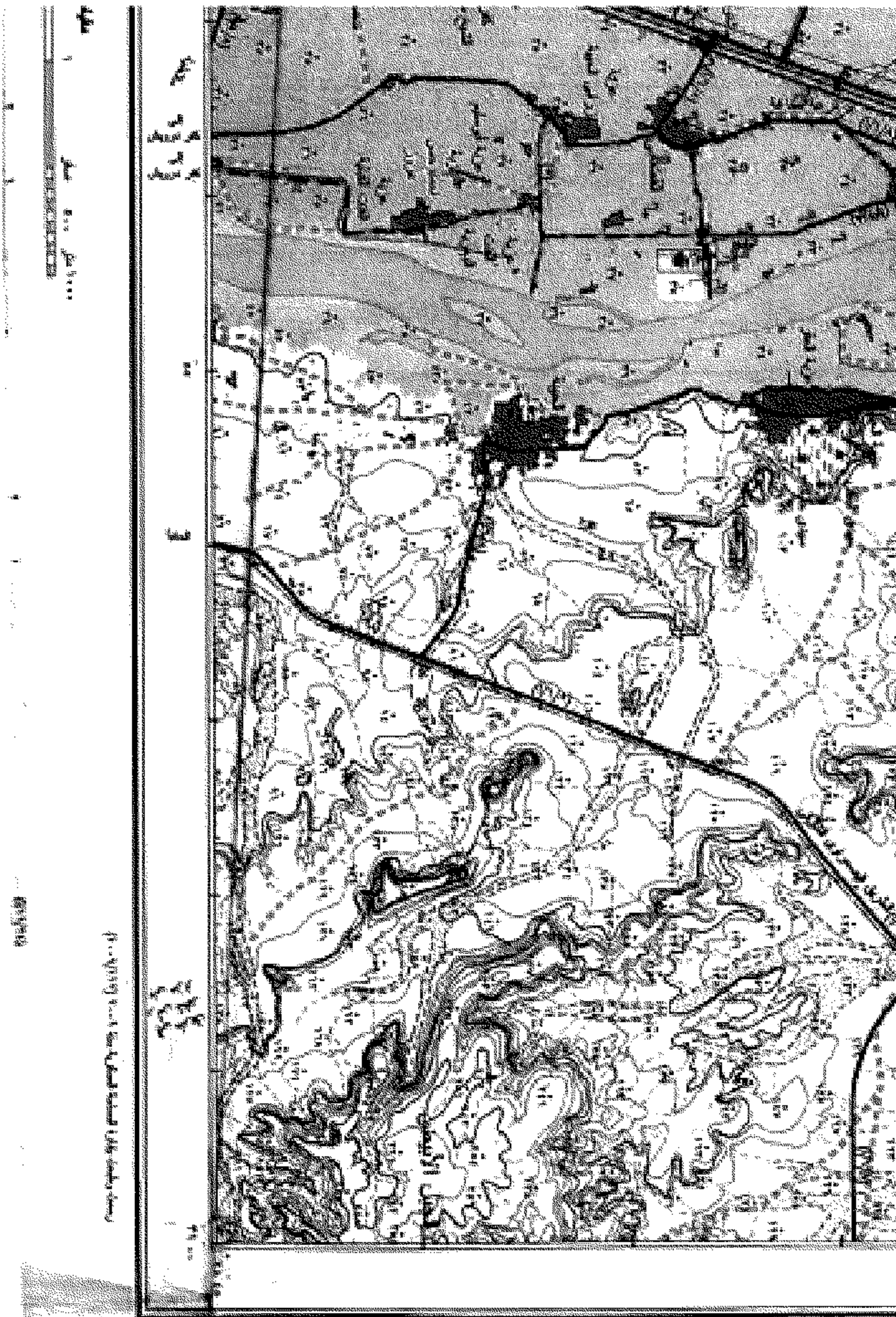
رسمته من قبل: مهندس جواد بطيخ
من أصول هندسية مسجلة وسجلت
في وزارة المساحة بتاريخ ١١/١١/٢٠١٨

مخطط التخطيط: NH 36 A 5 C
رقم الرسم: ١١/١١/٢٠١٨

ون

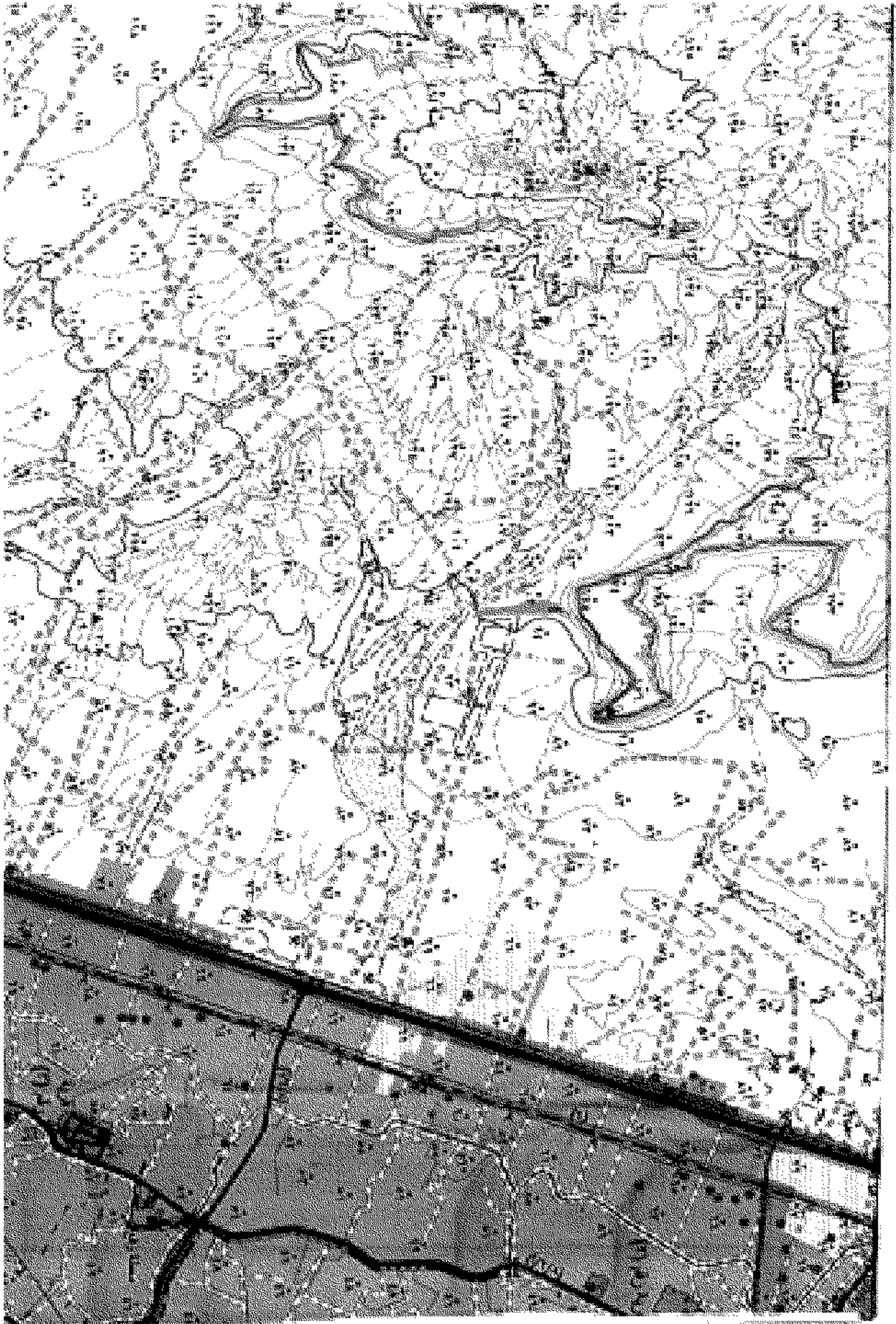





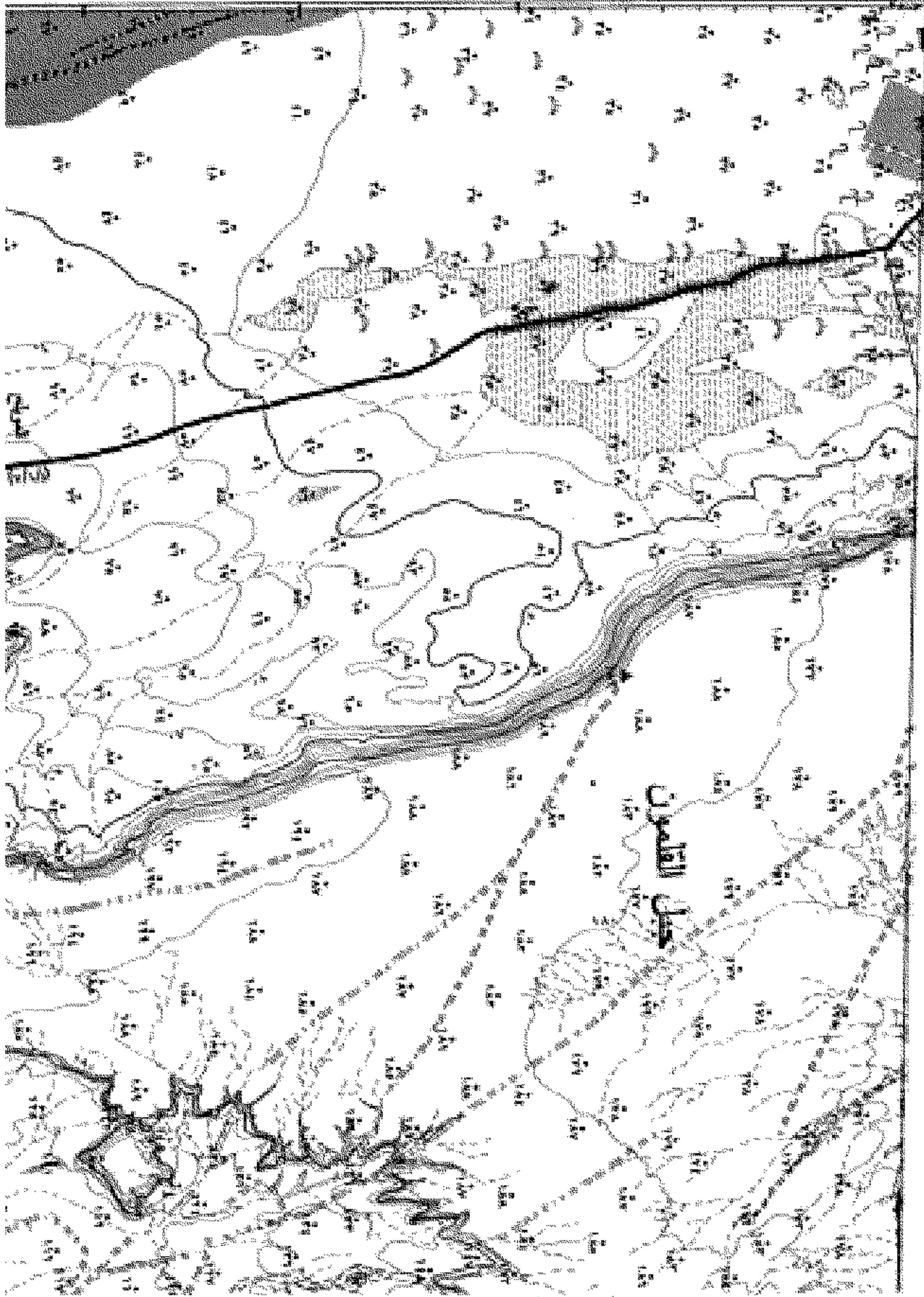


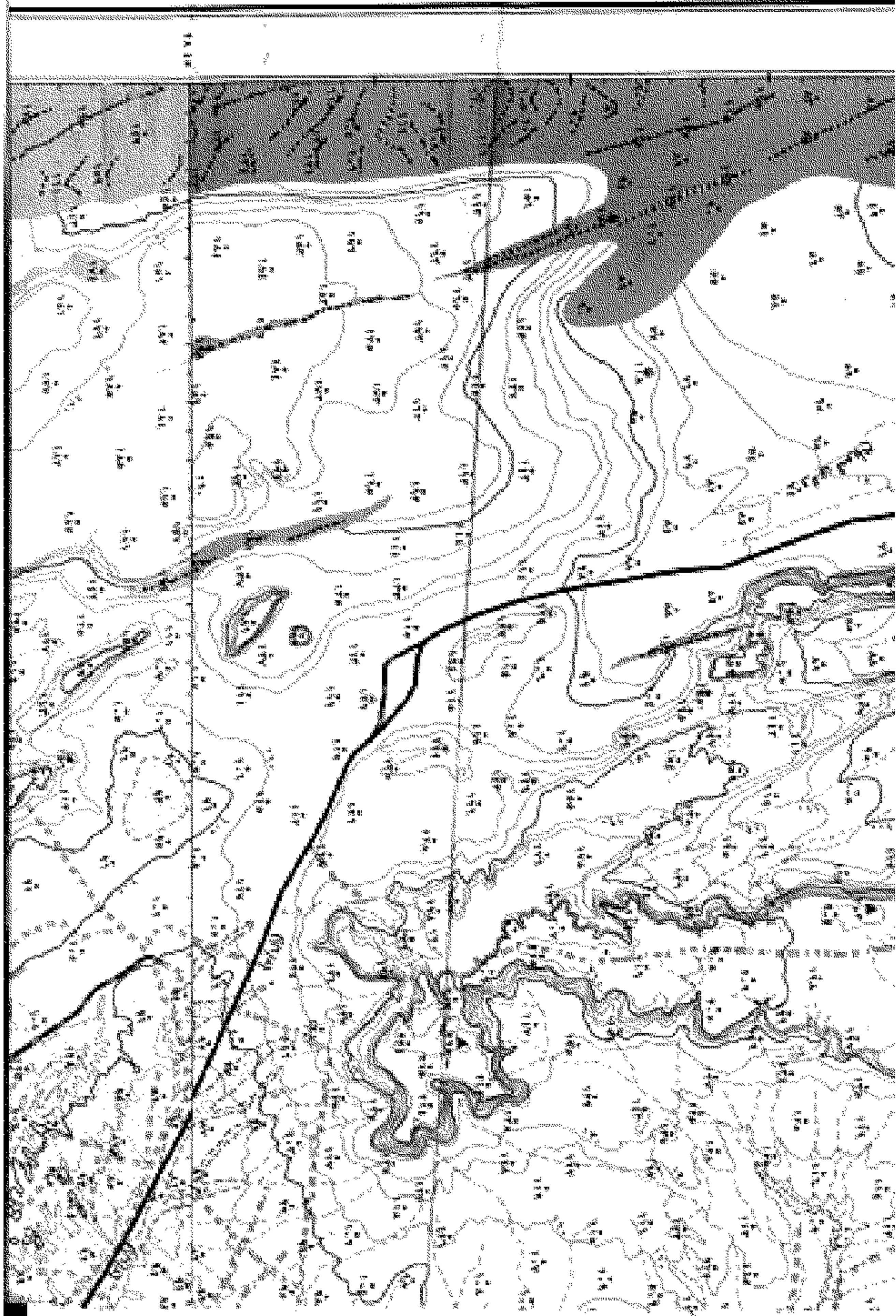




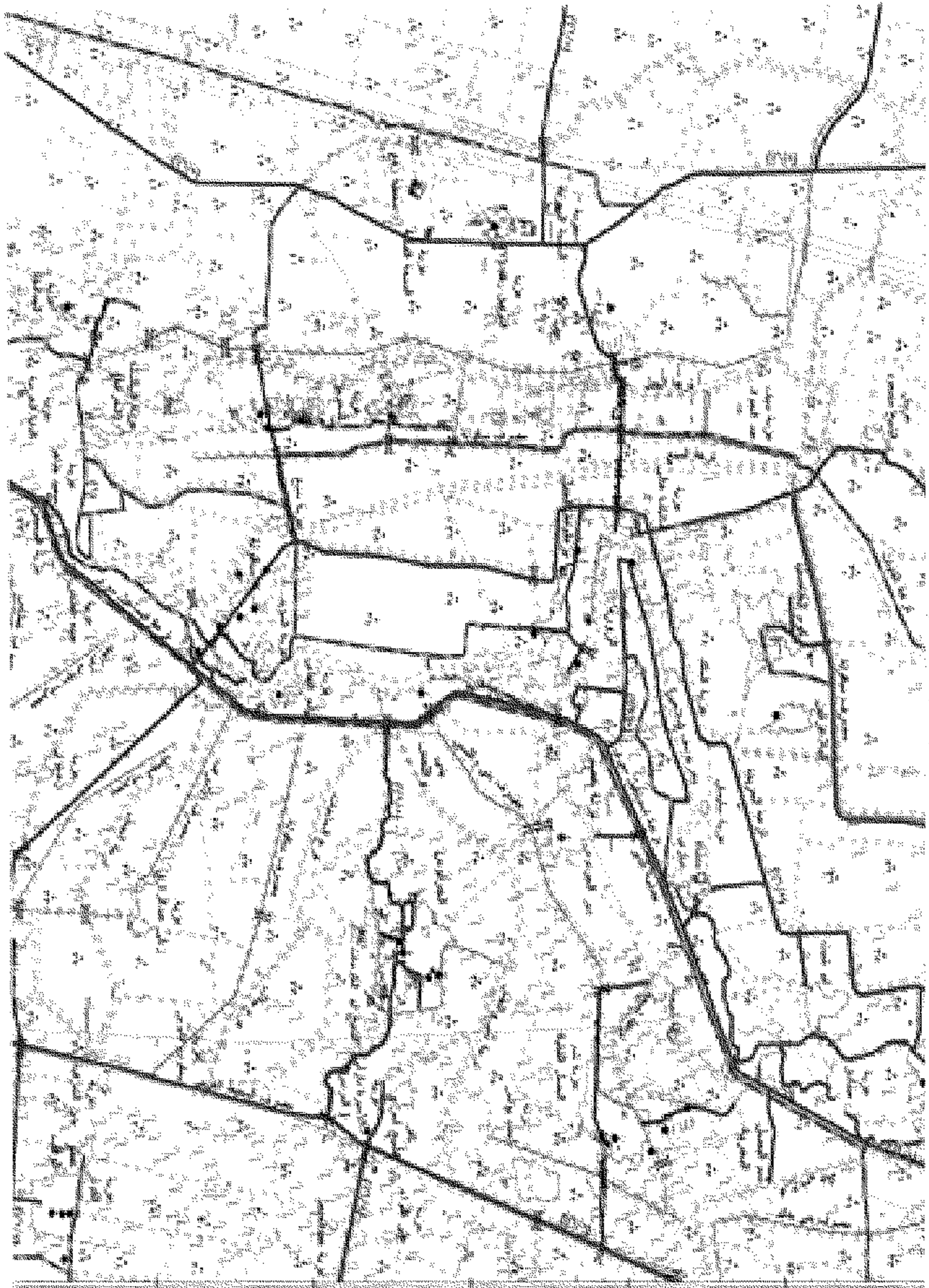


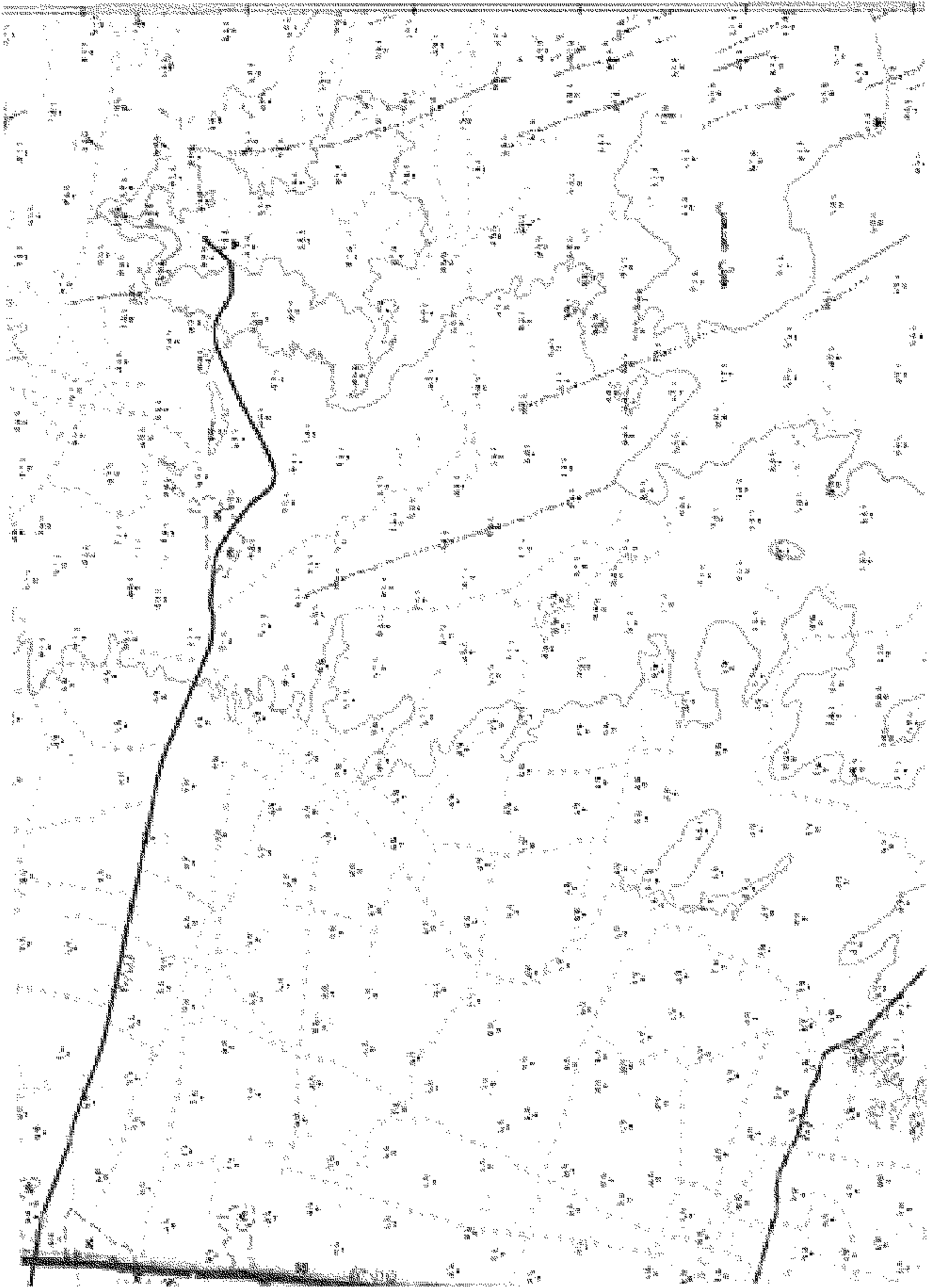


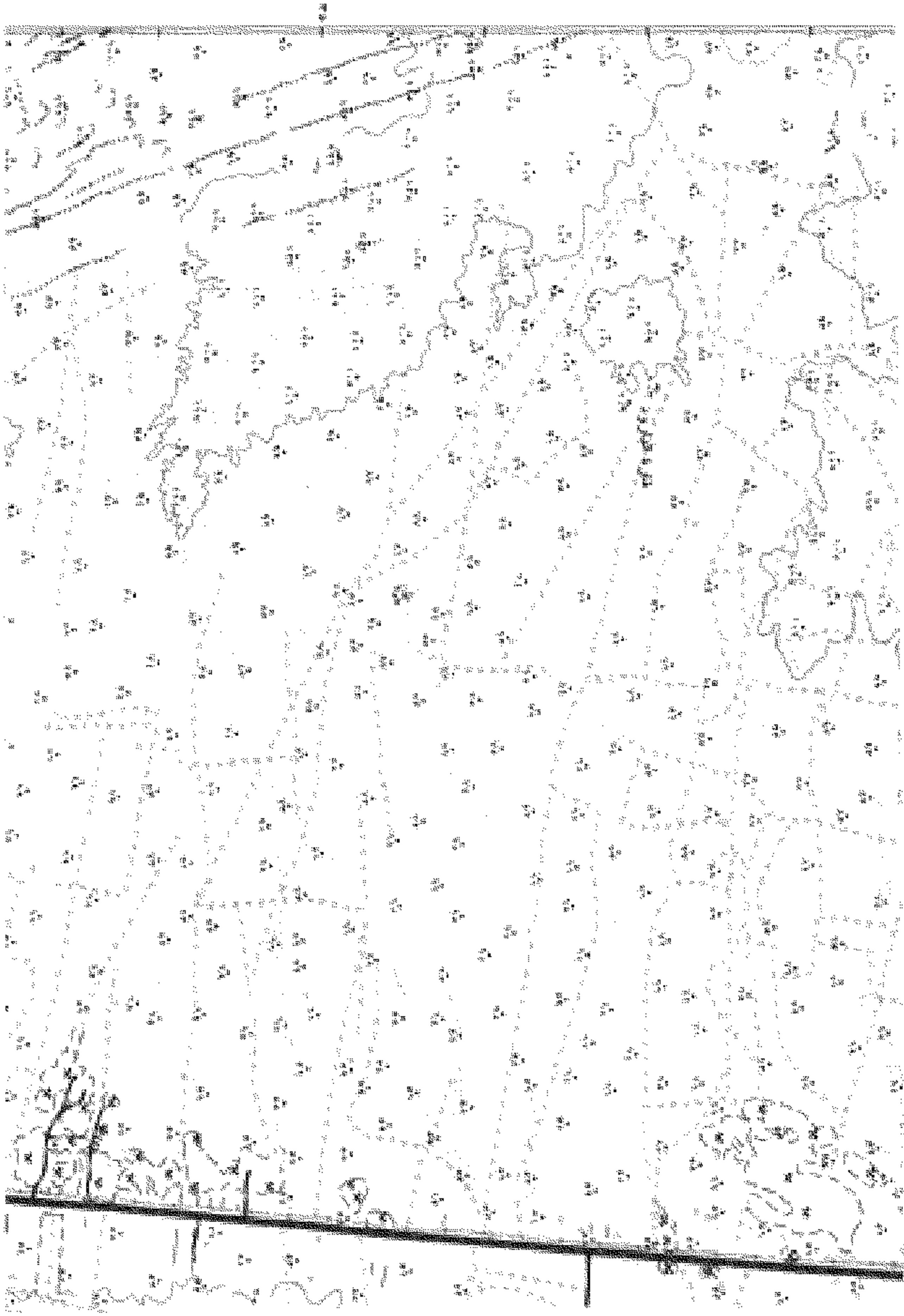





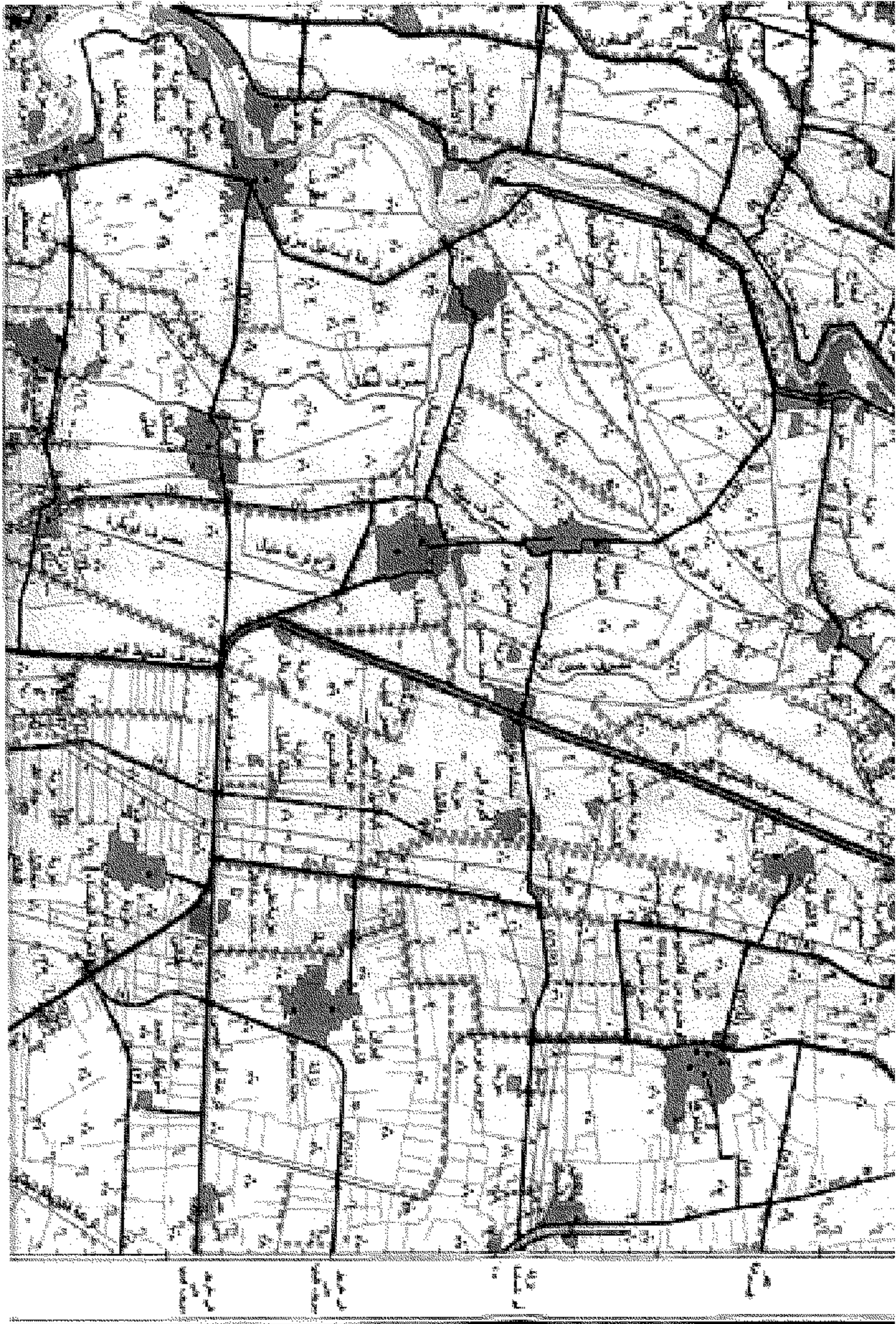


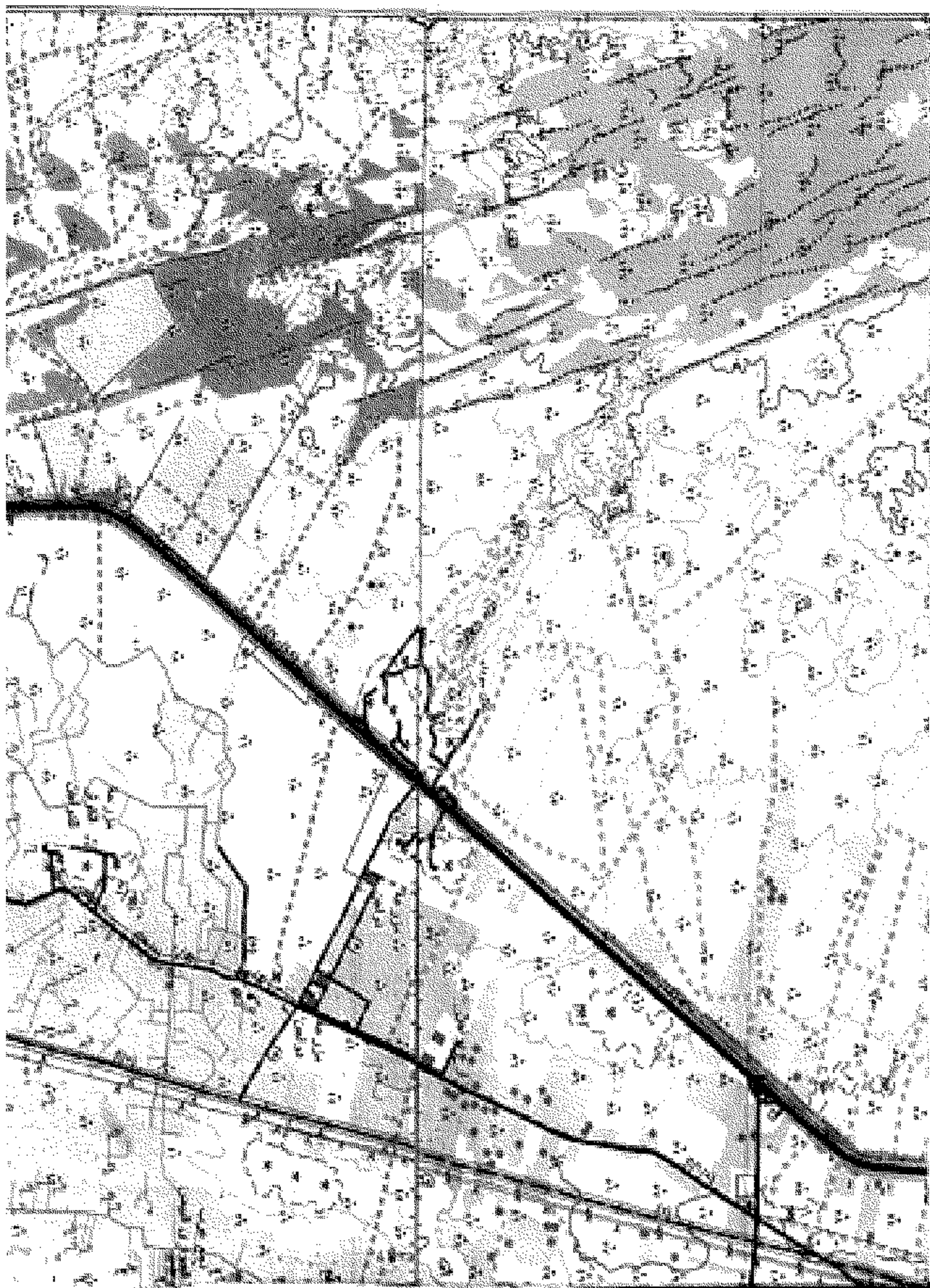




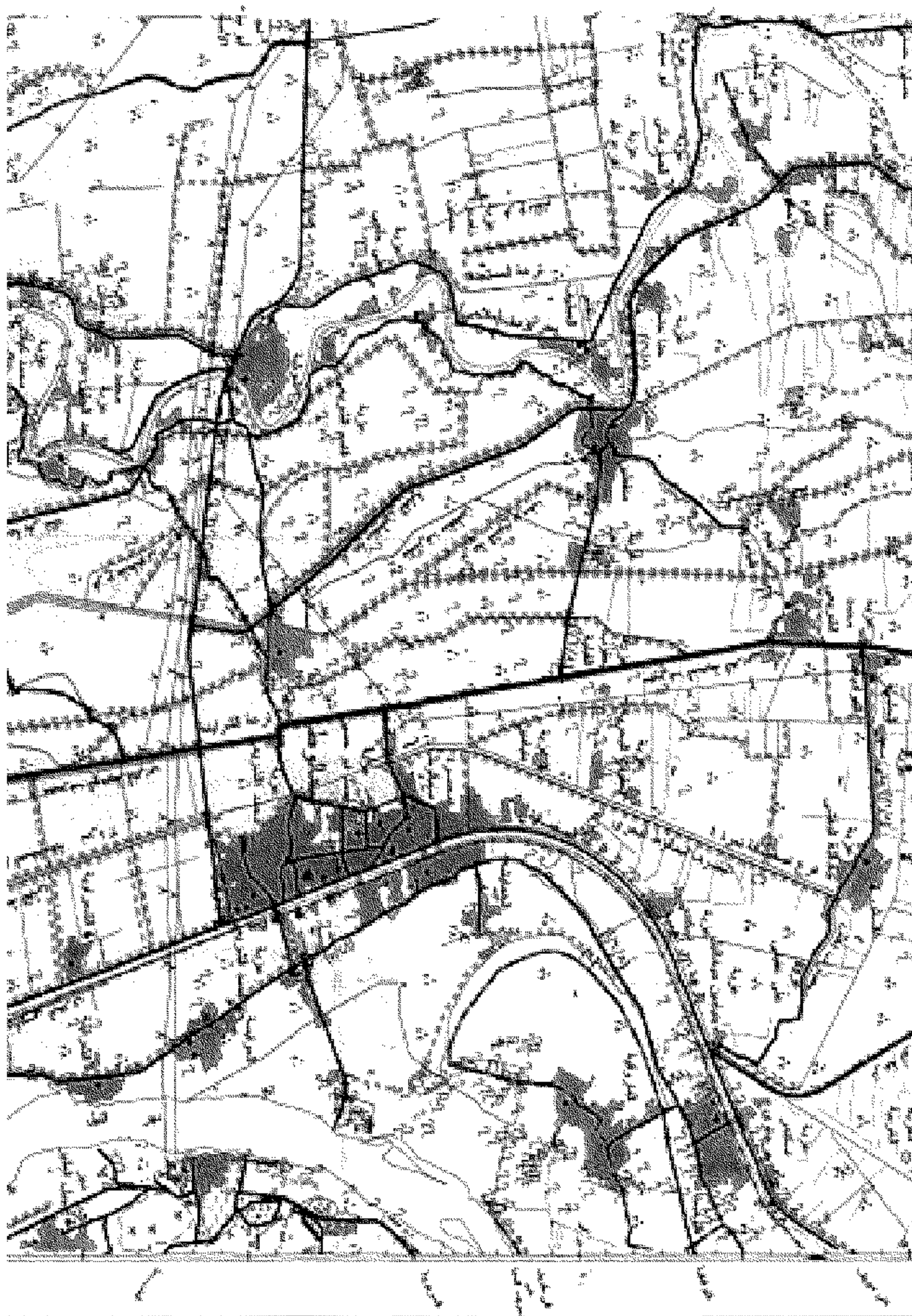




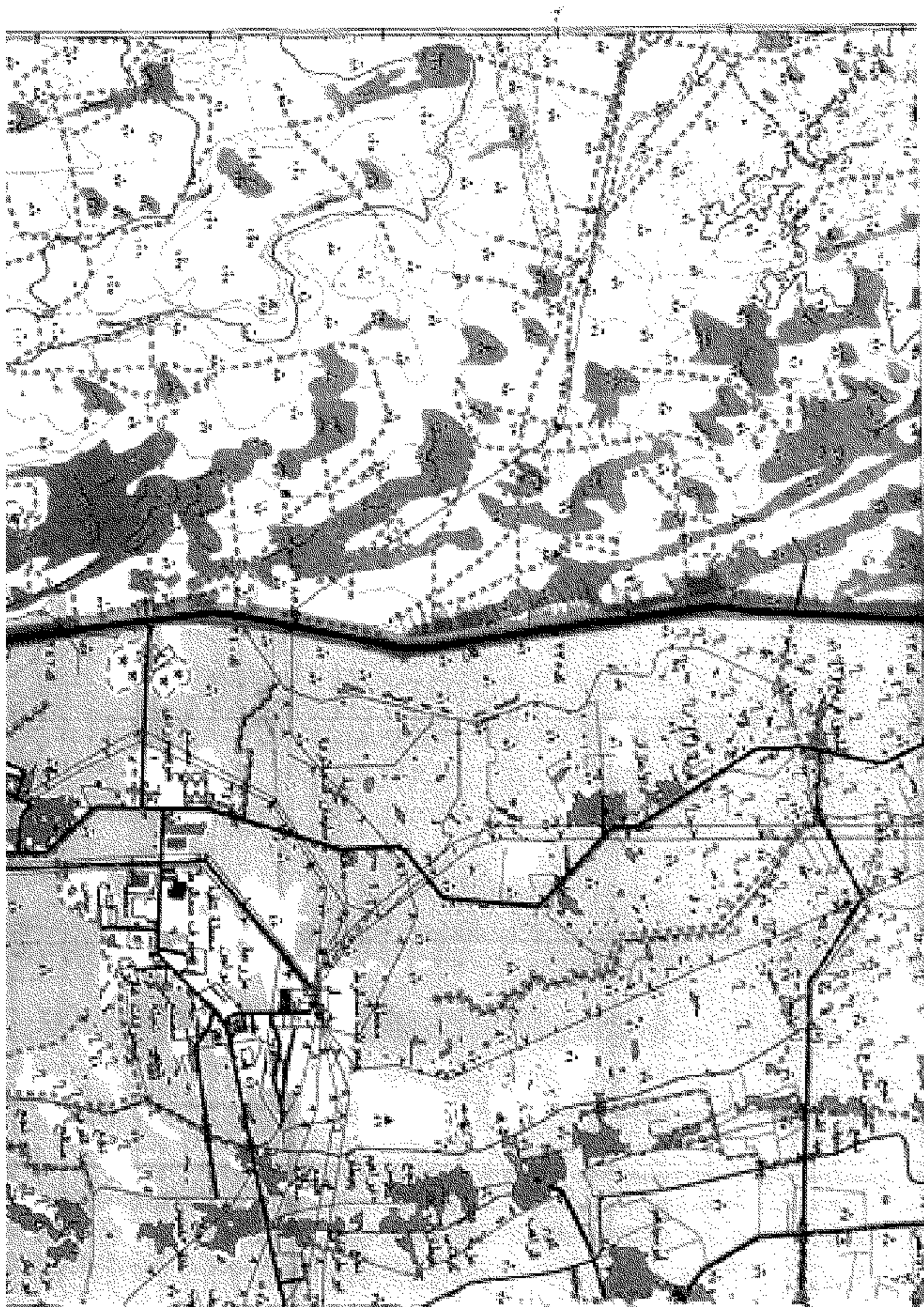








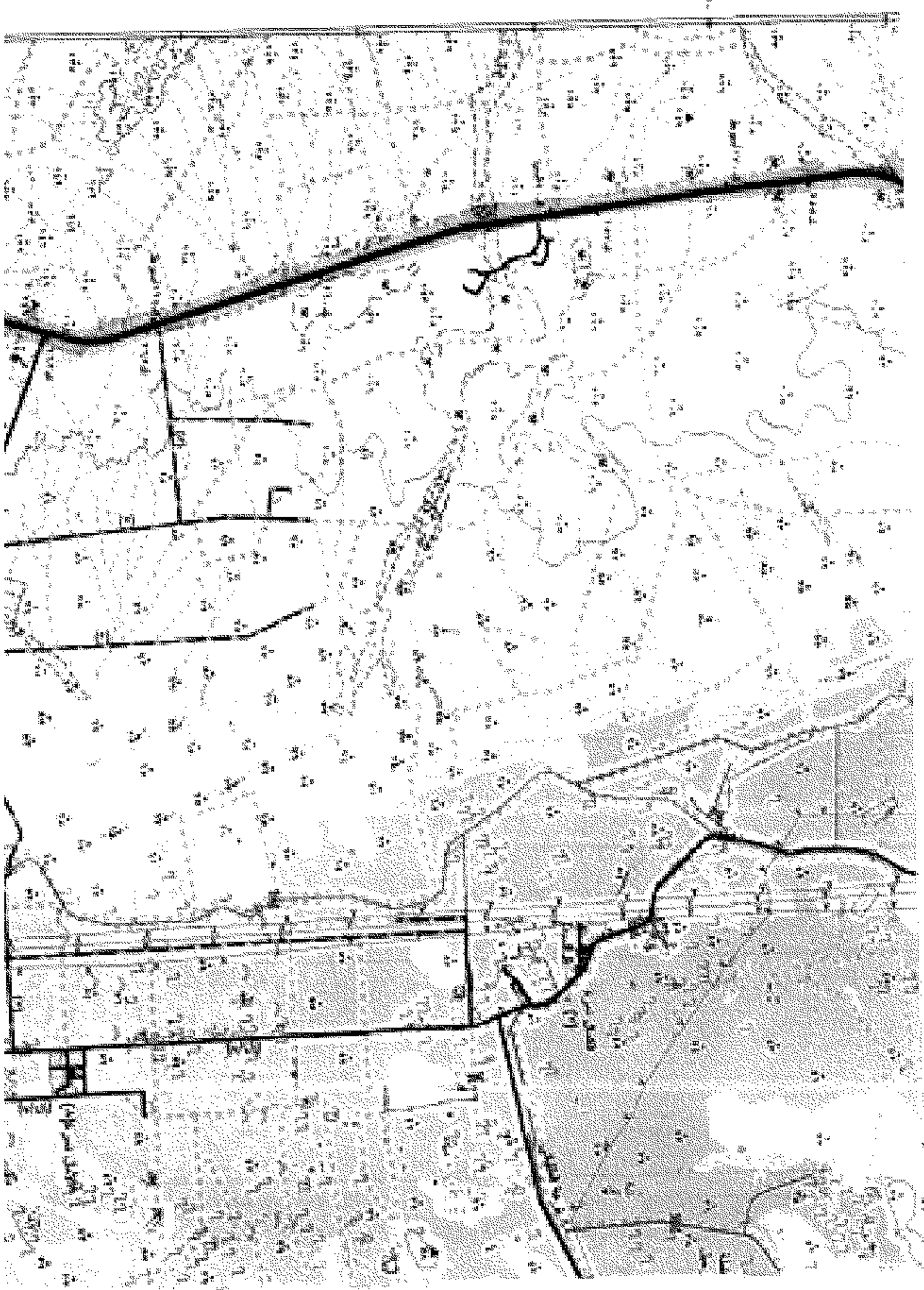


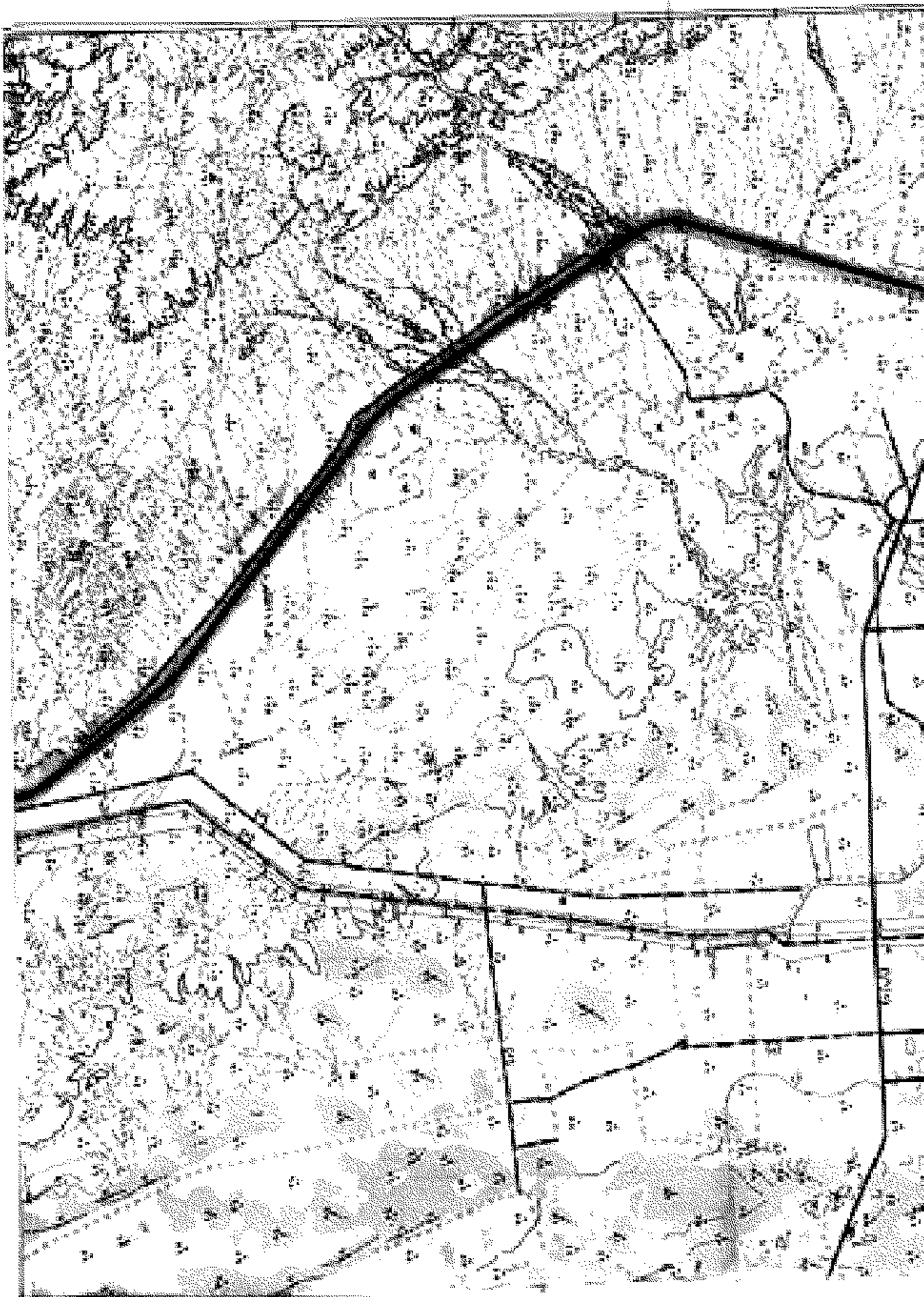





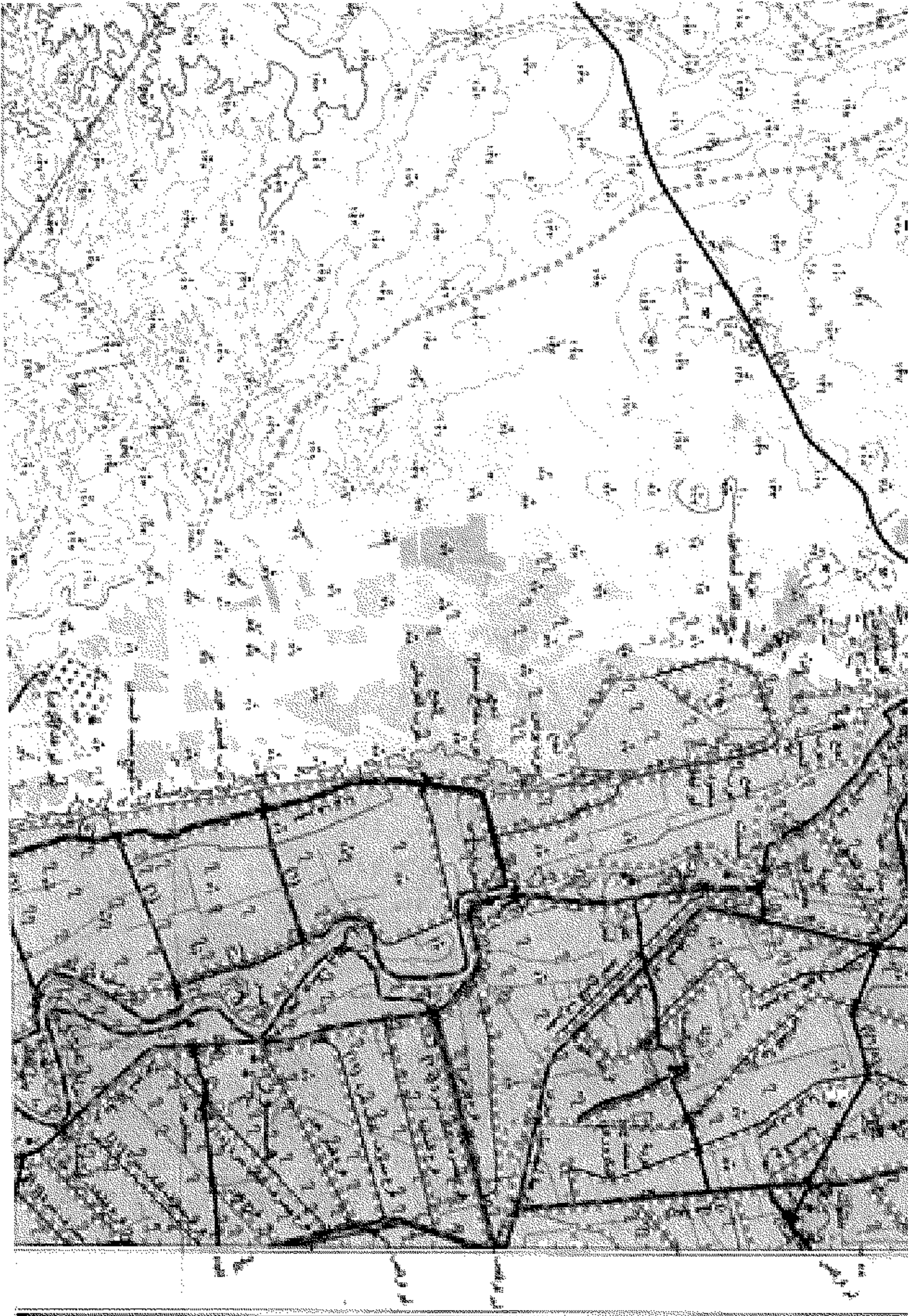


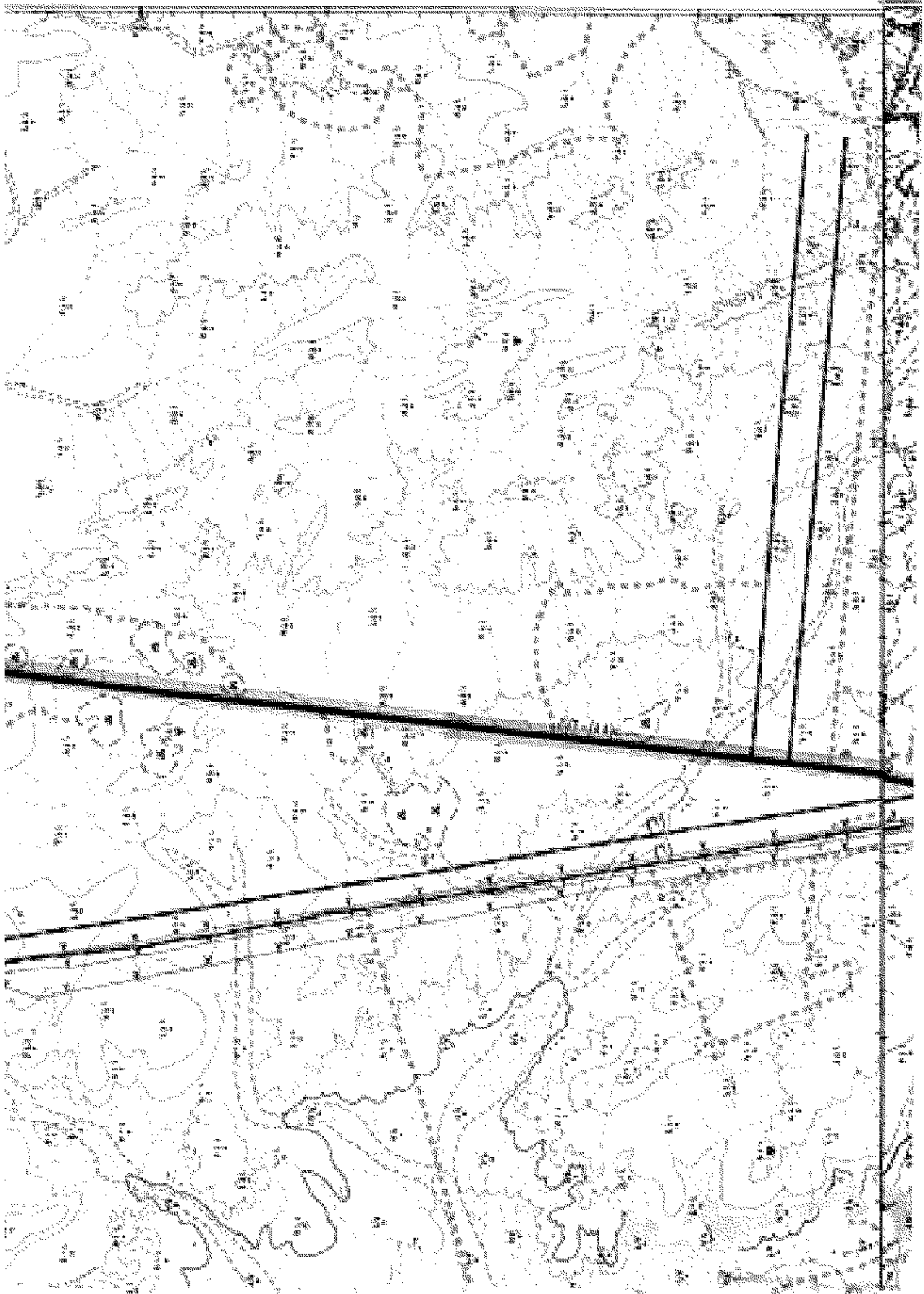


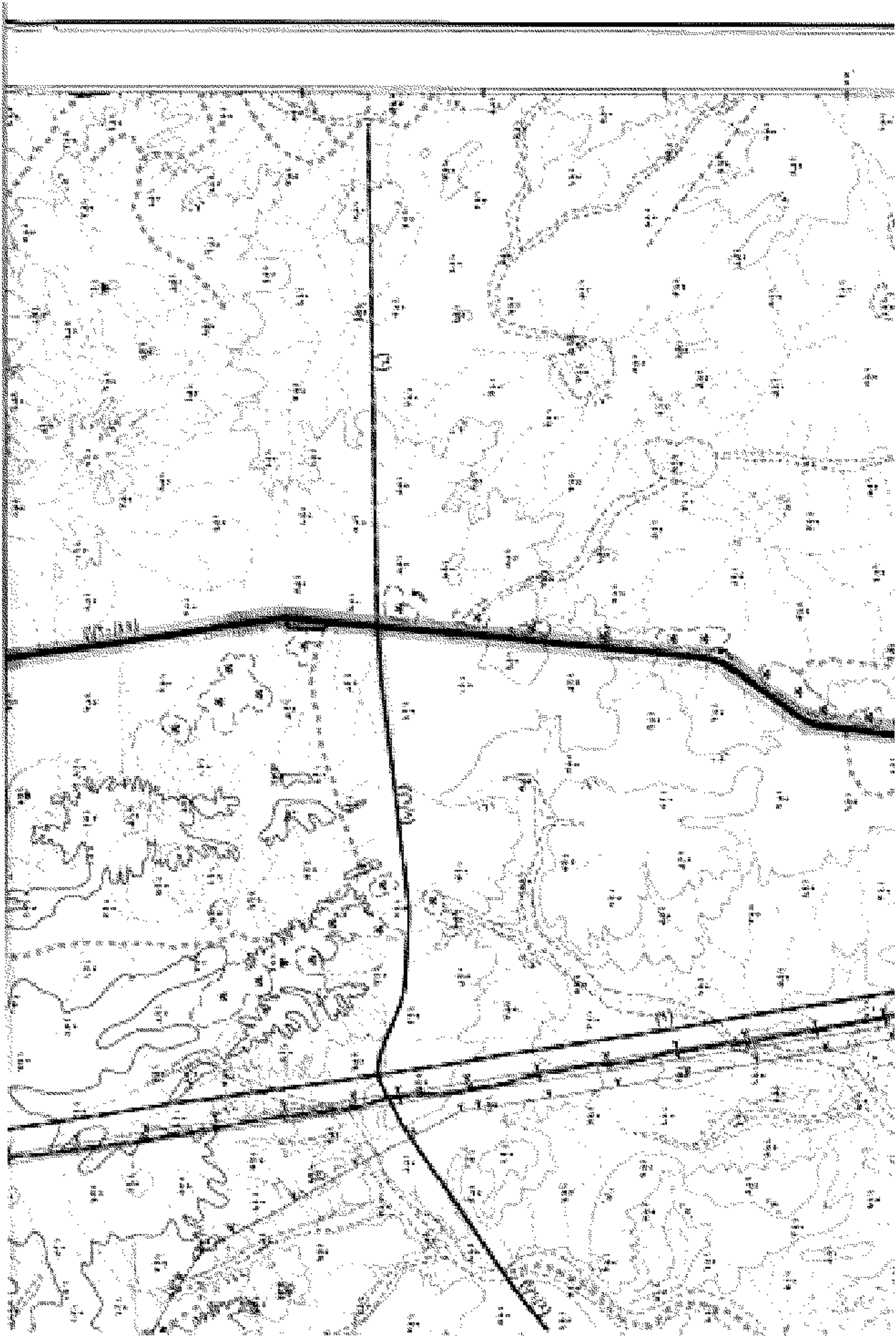


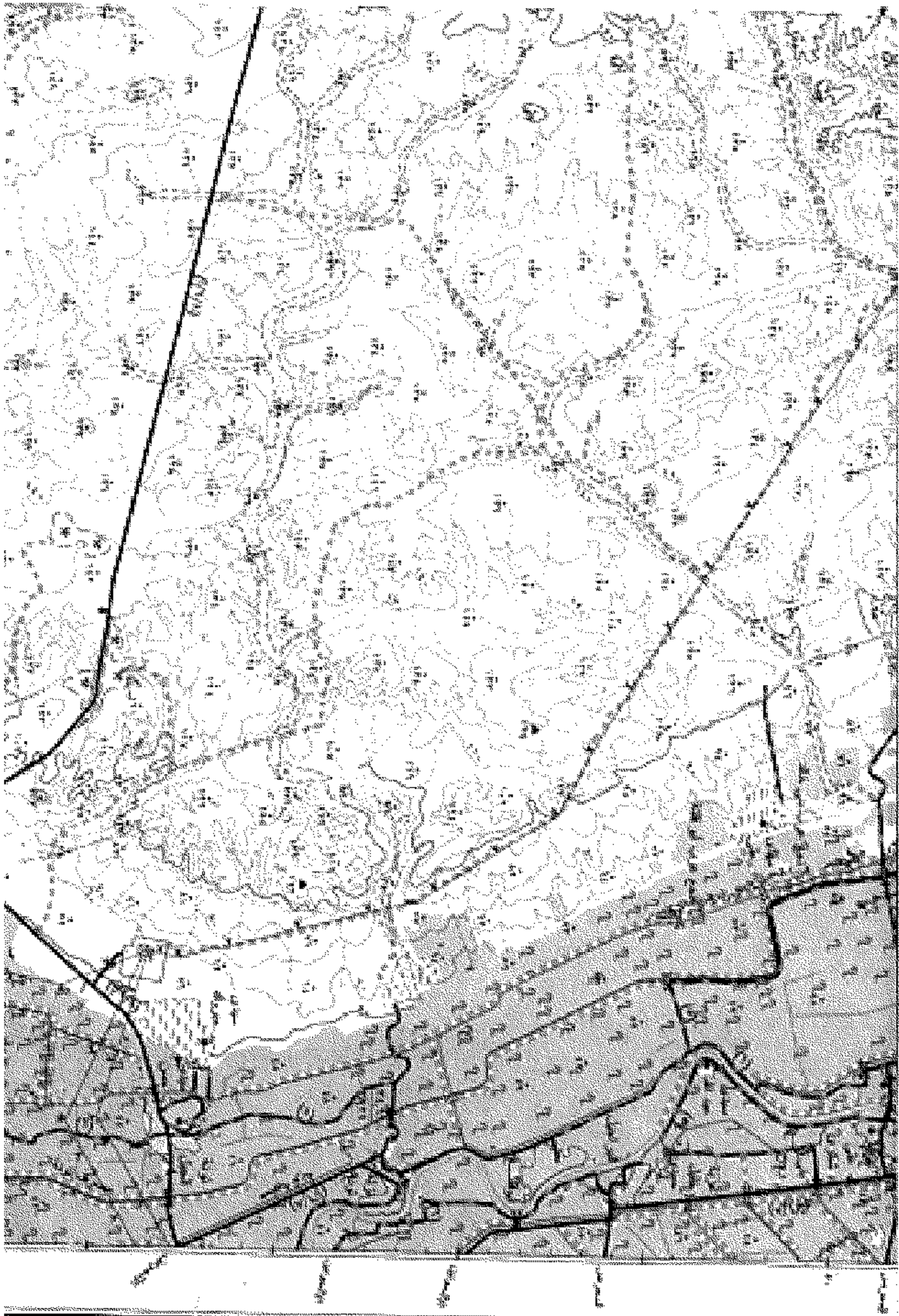





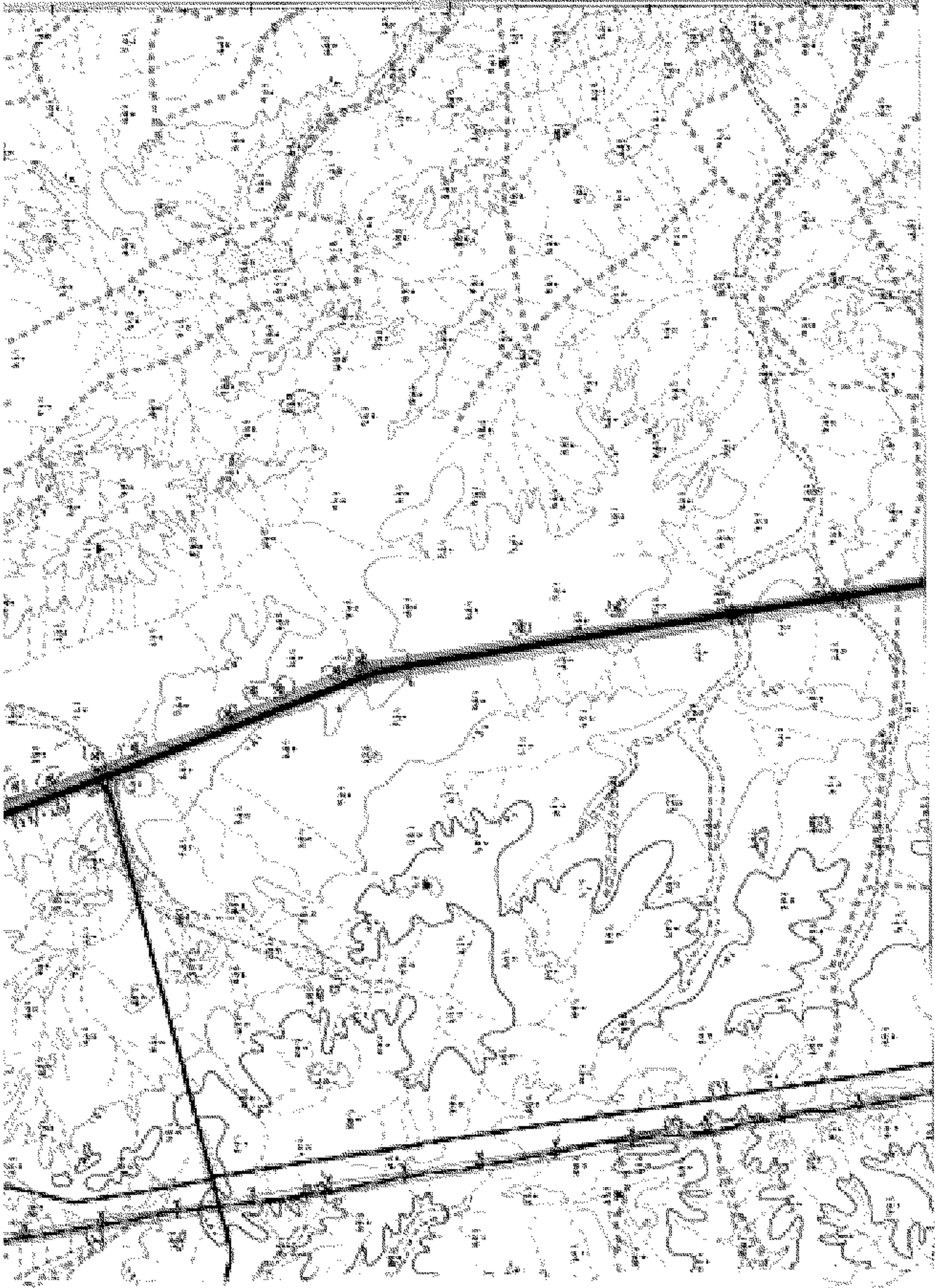


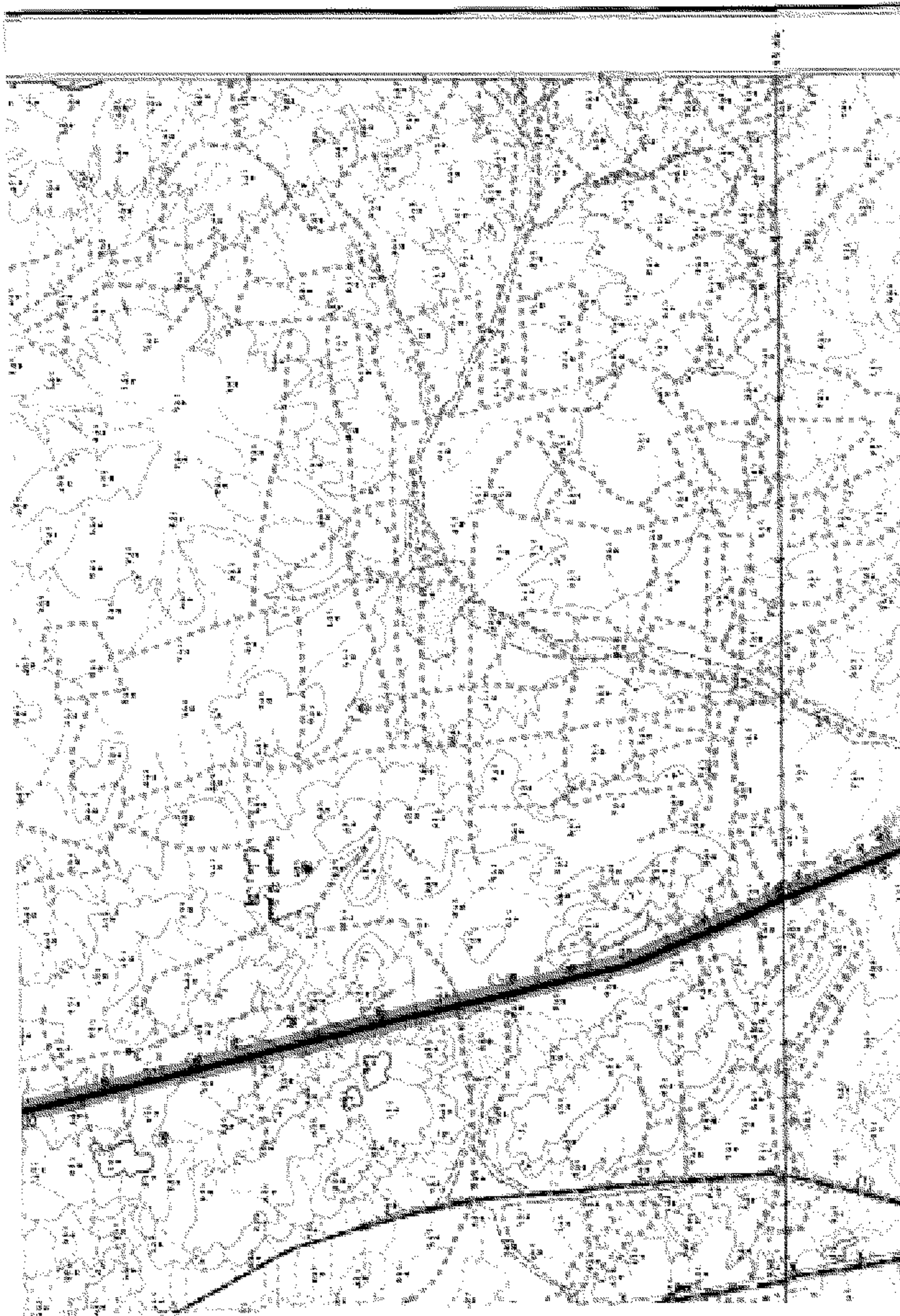




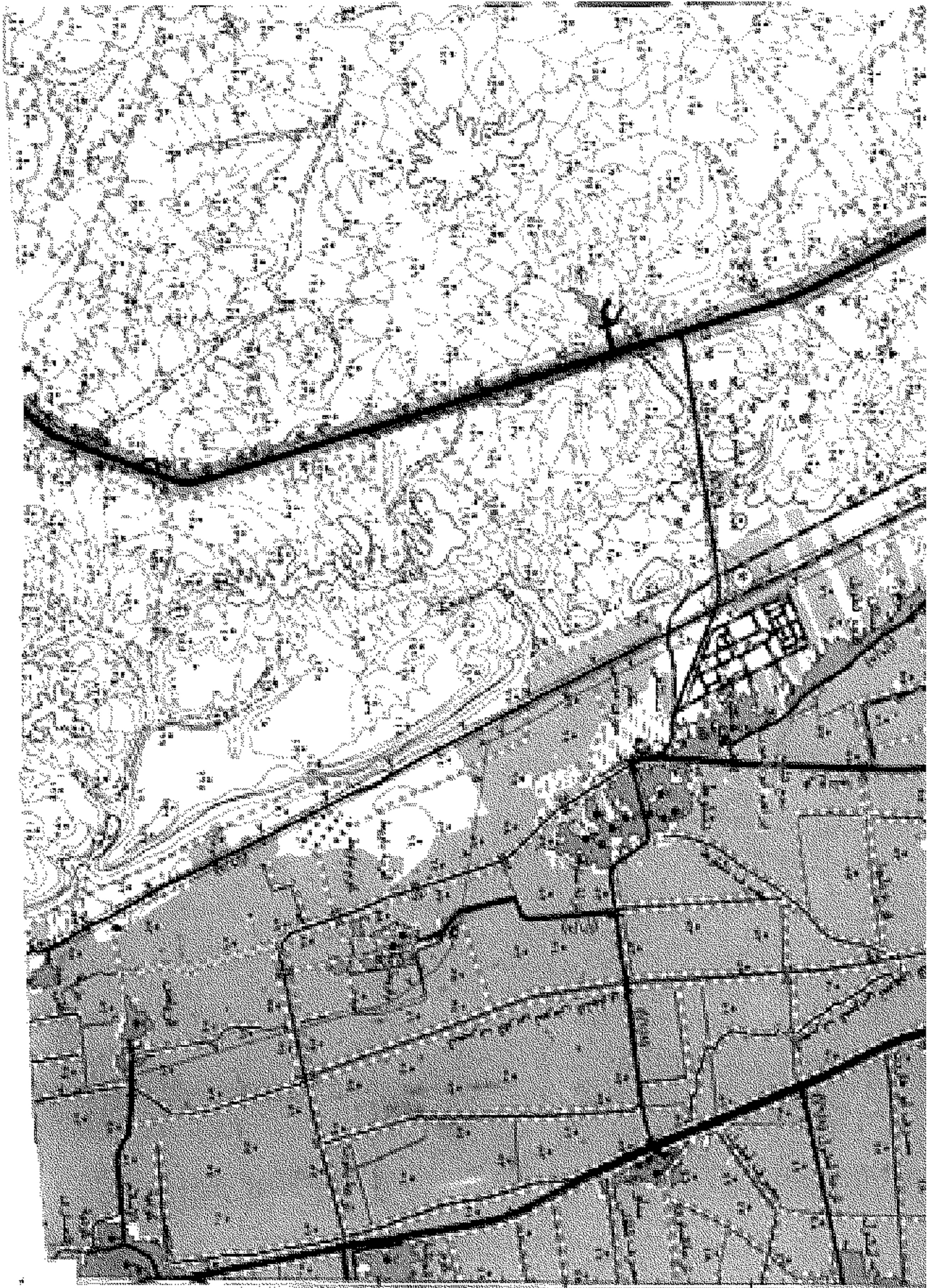


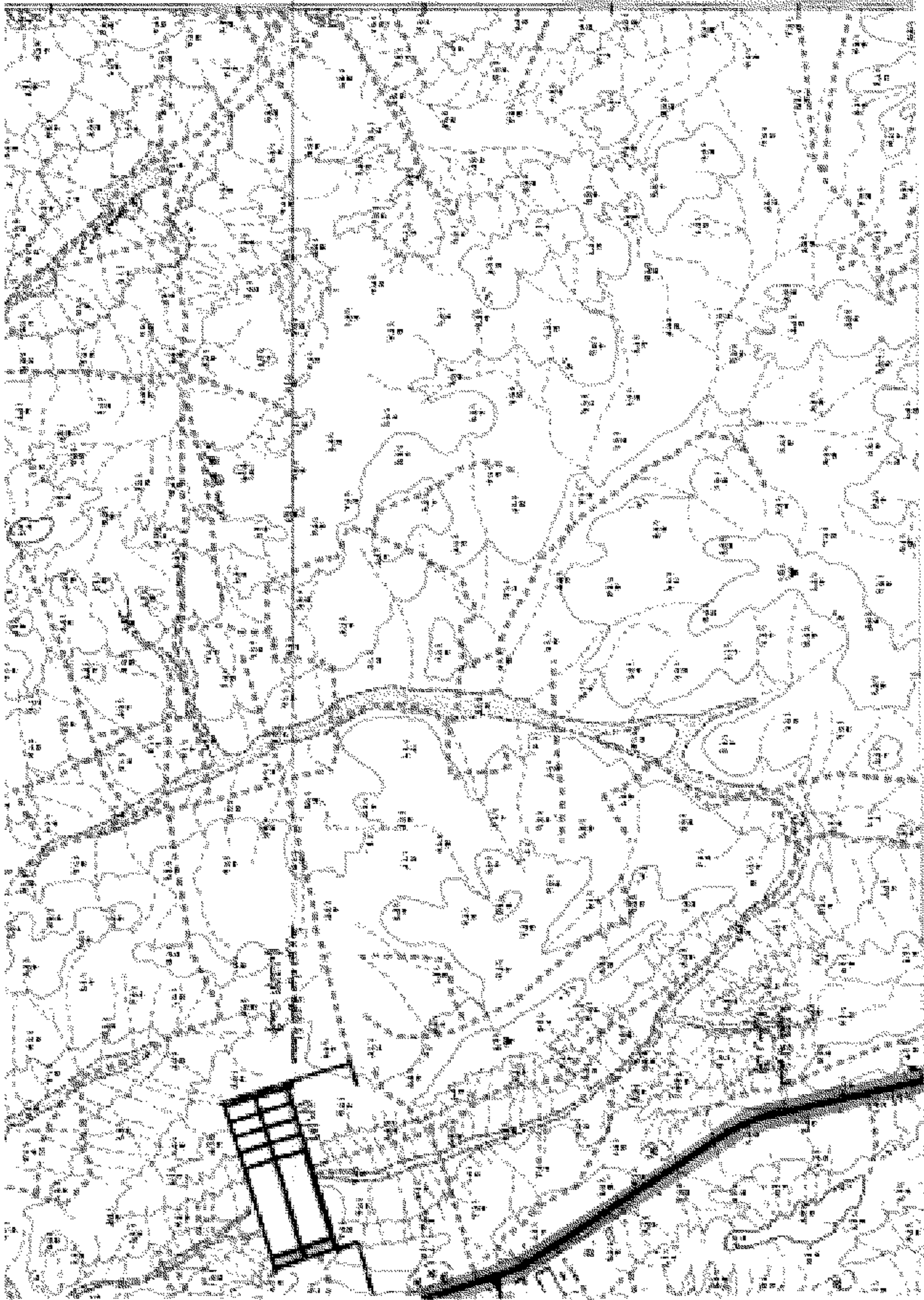


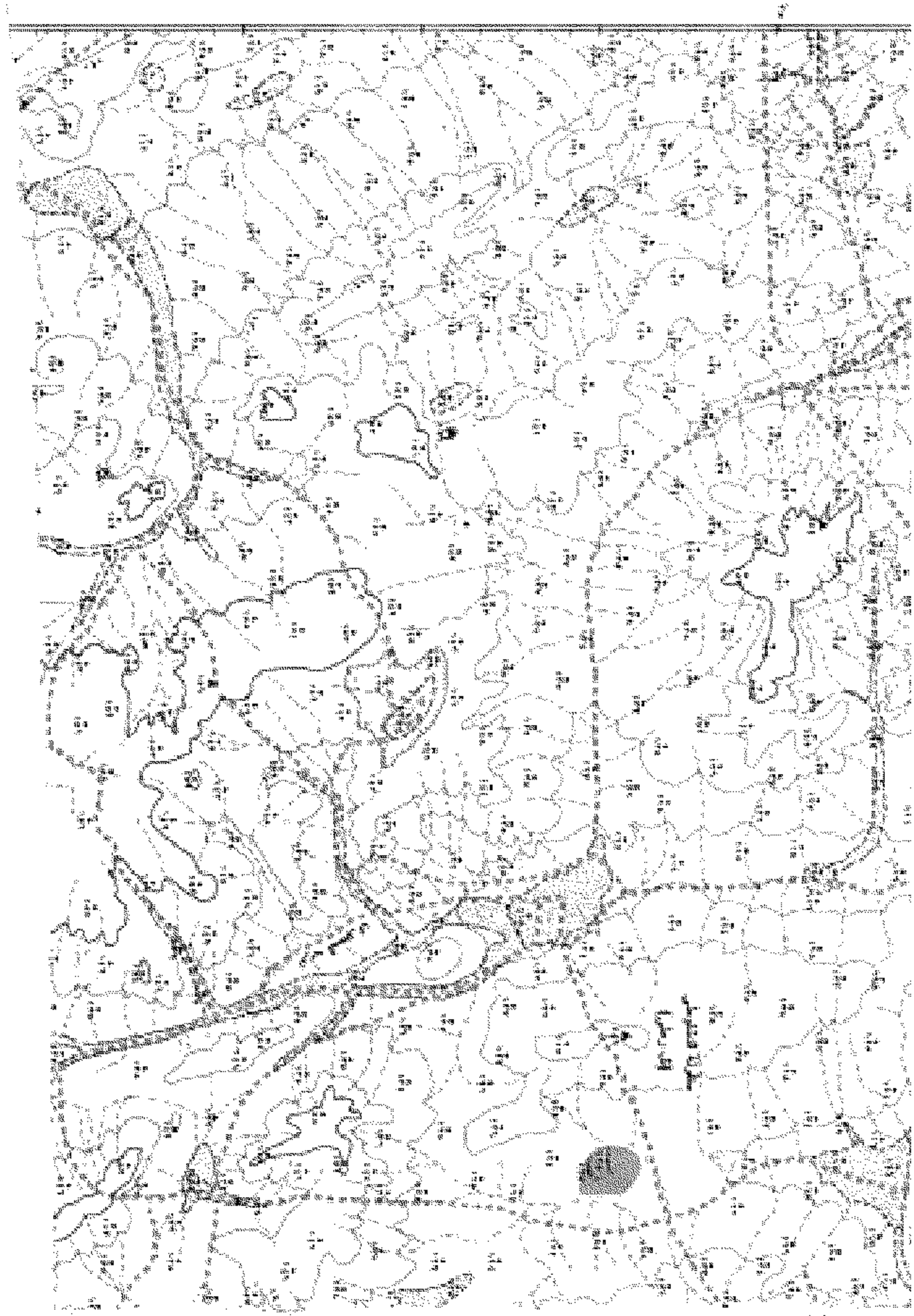






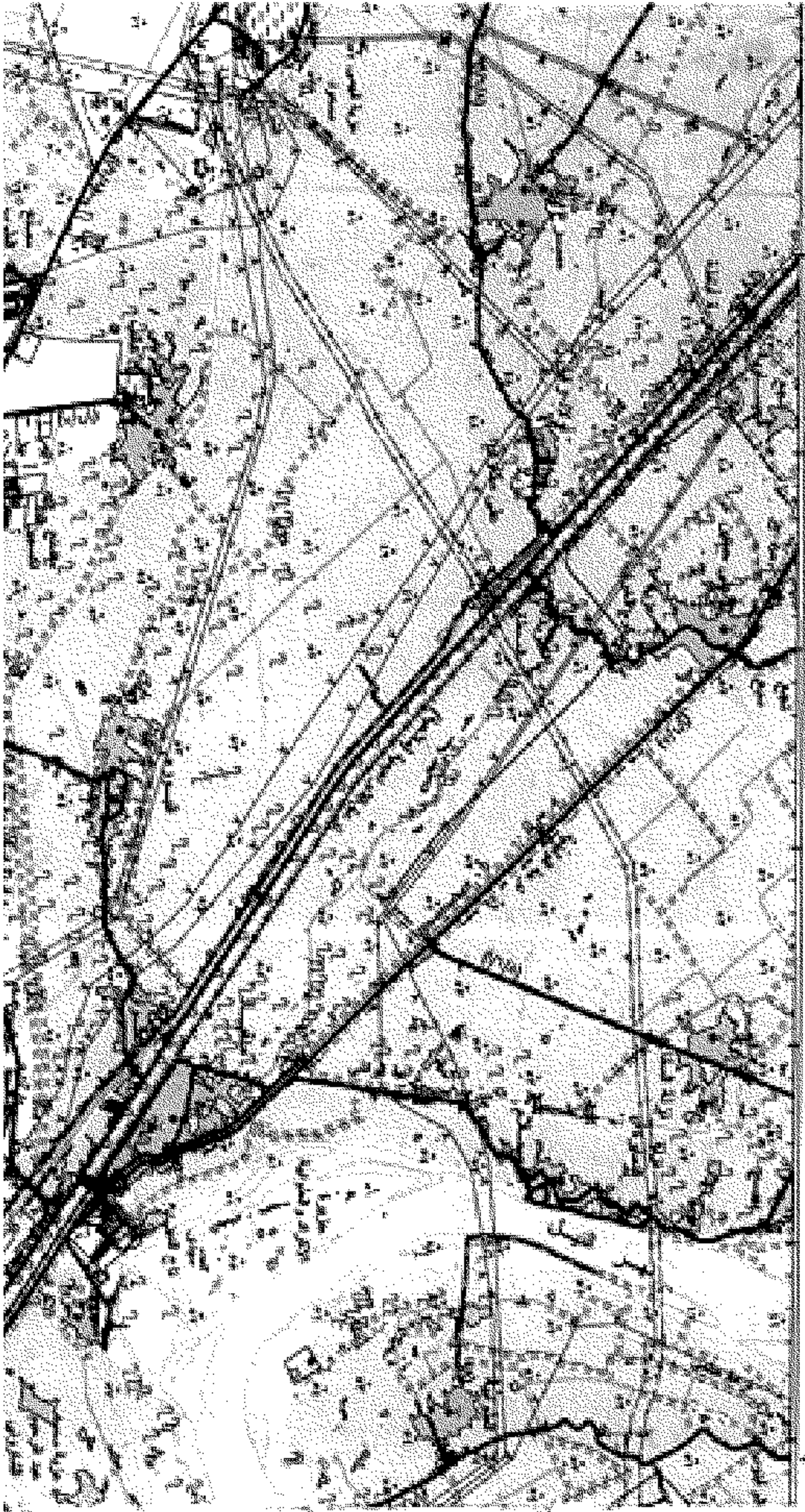












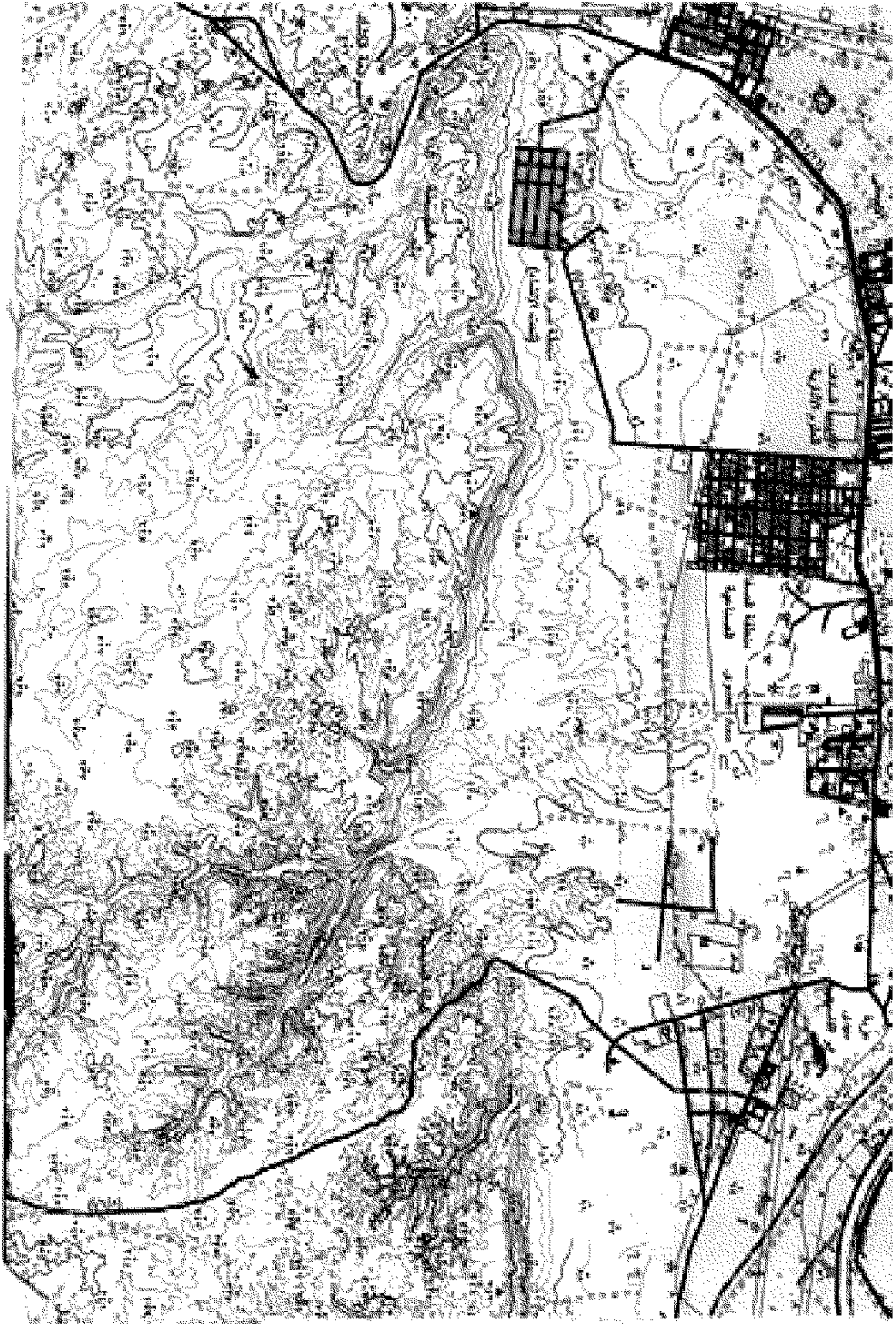
سجل القريه

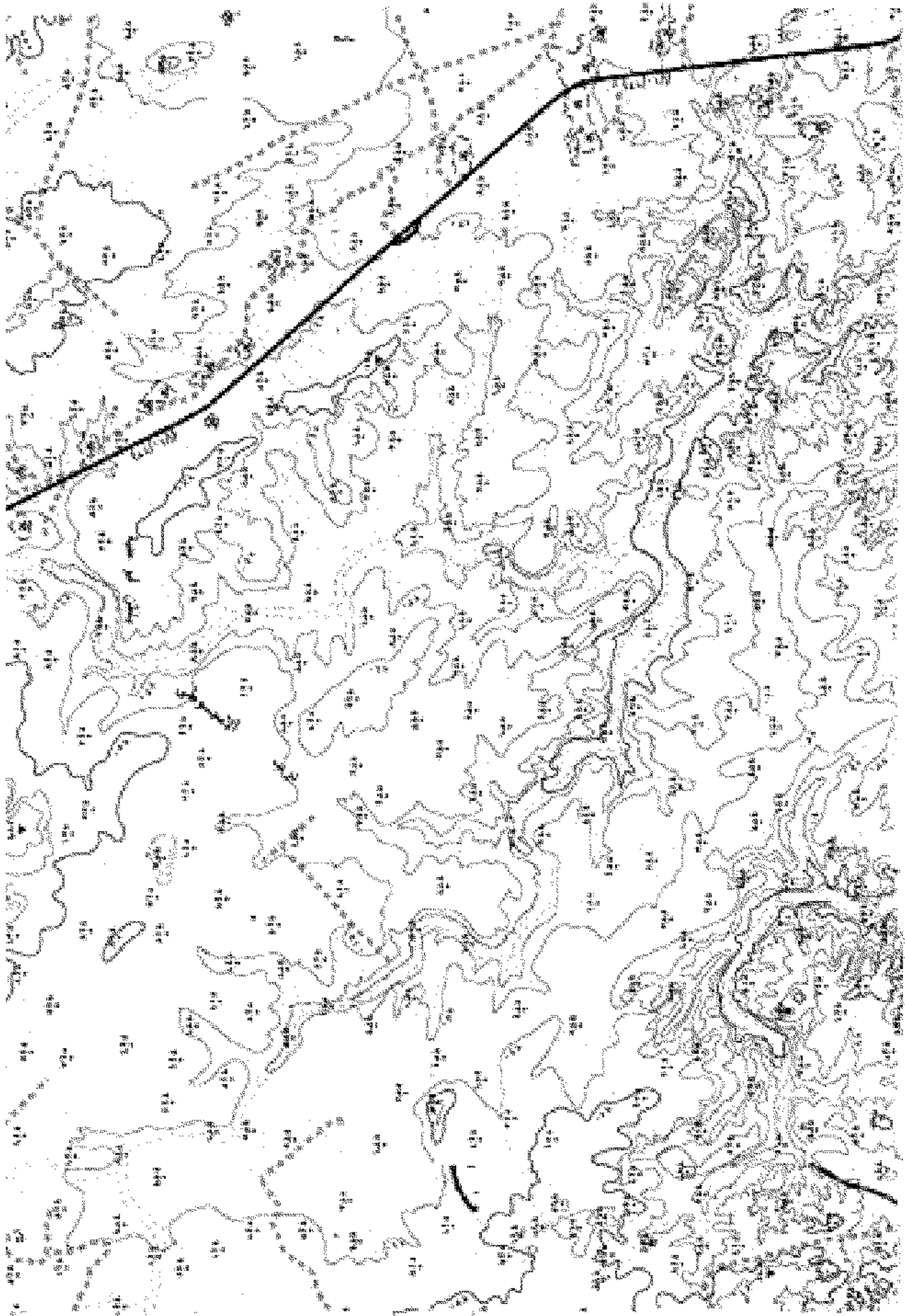
رسمه من القريه سجل القريه
من القريه سجل القريه
رسمه من القريه سجل القريه

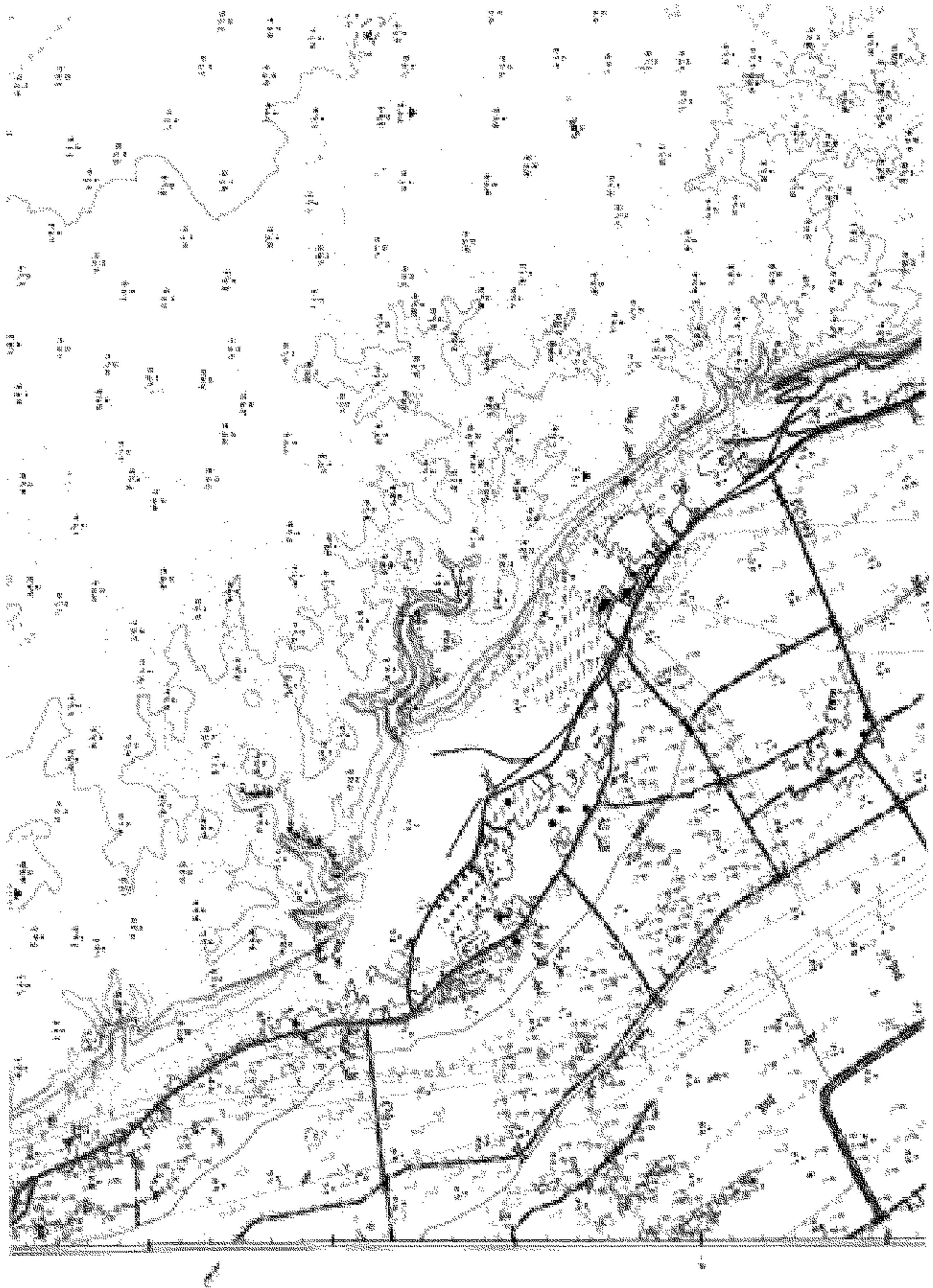
رسمه من القريه سجل القريه

NG 36 M 3

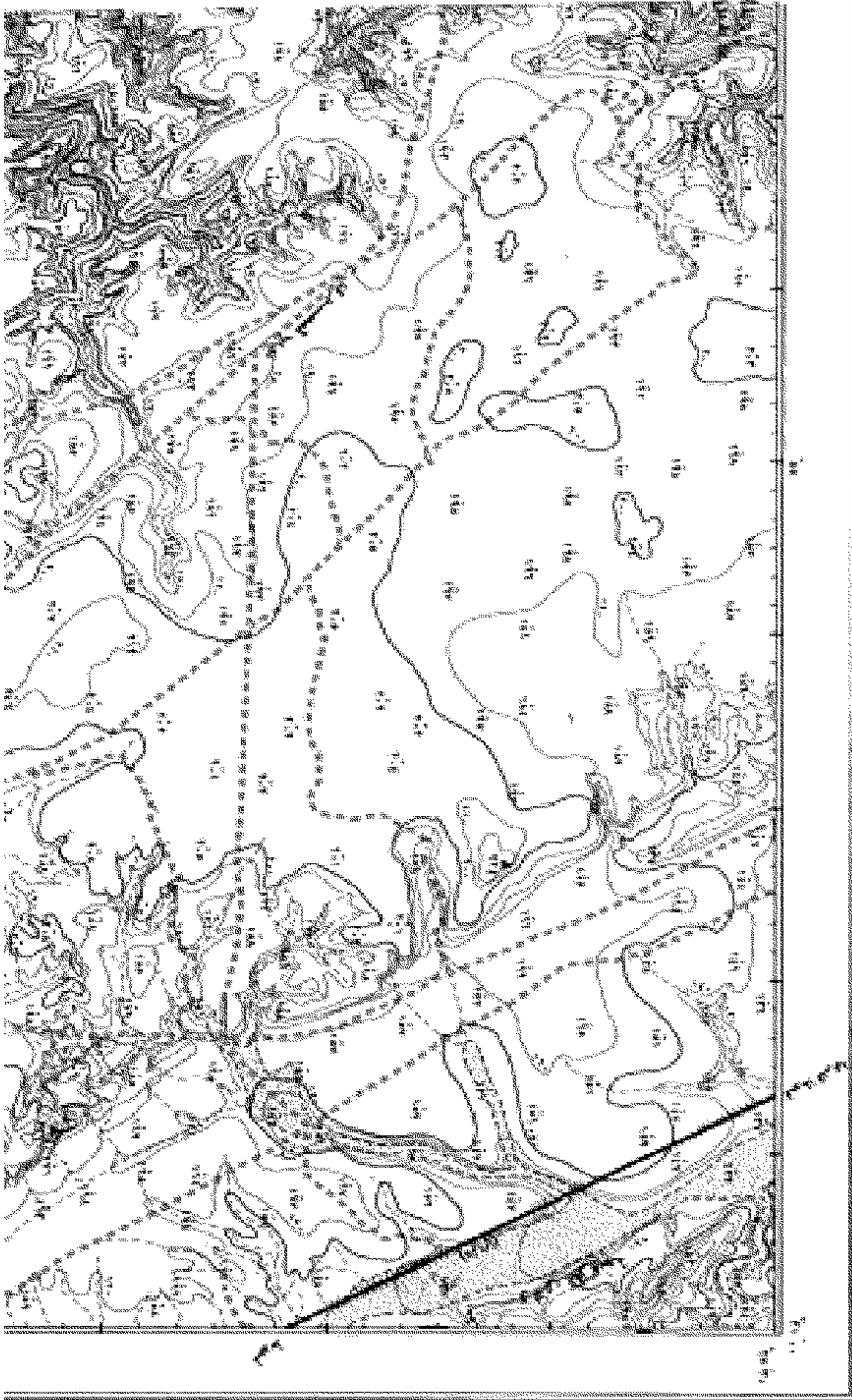
سجل القريه



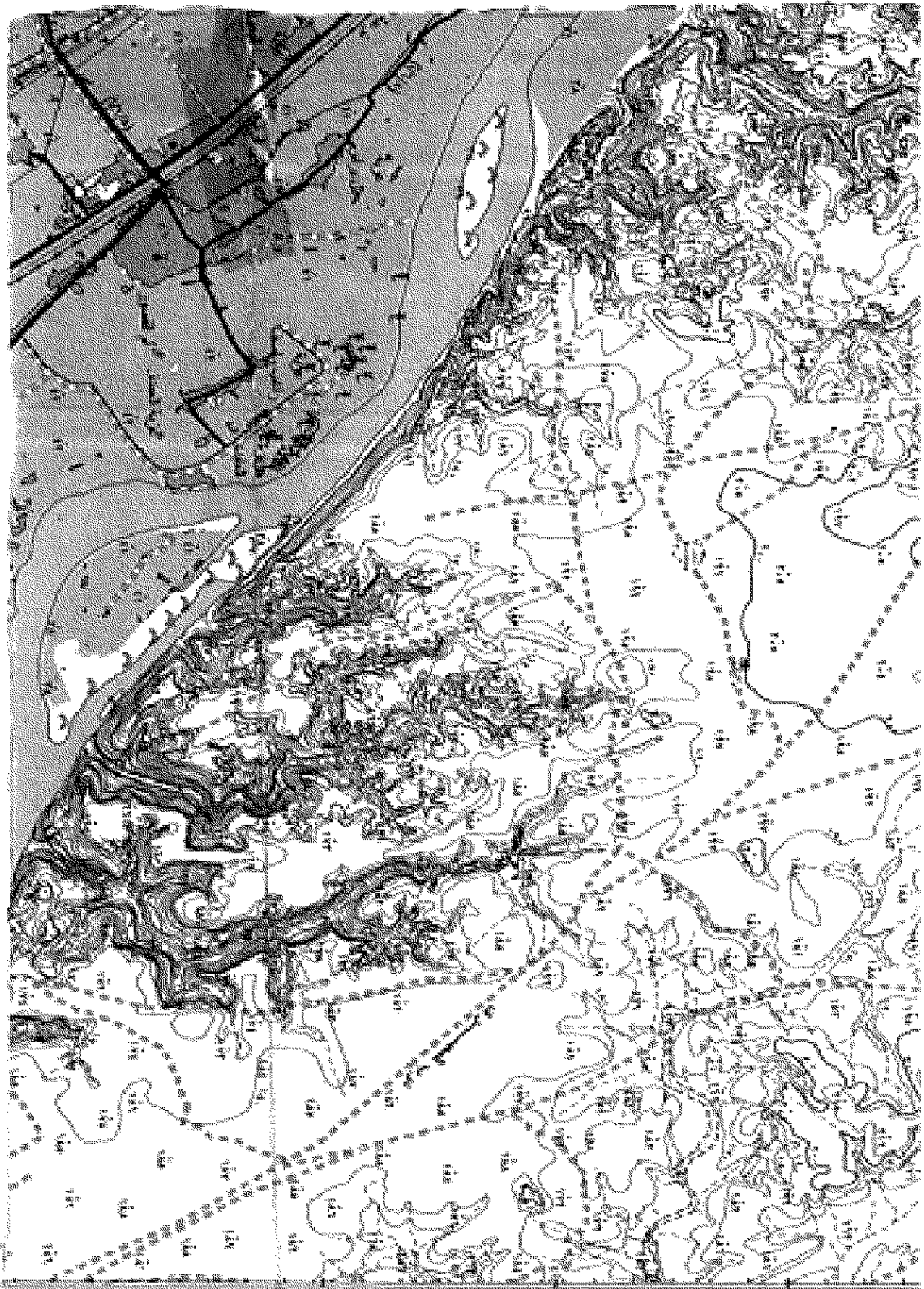


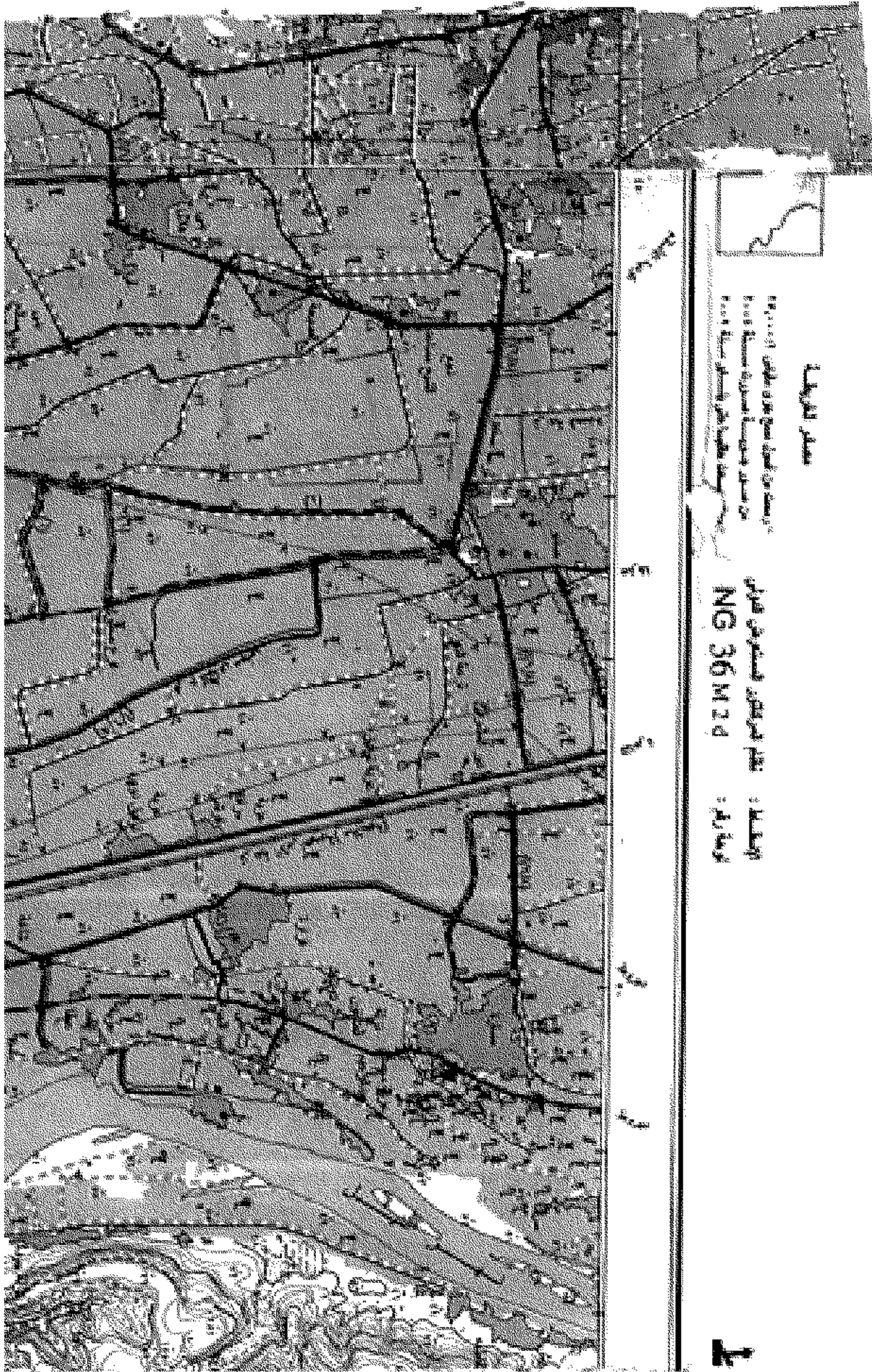


مناطق



جمهورية مصر العربية

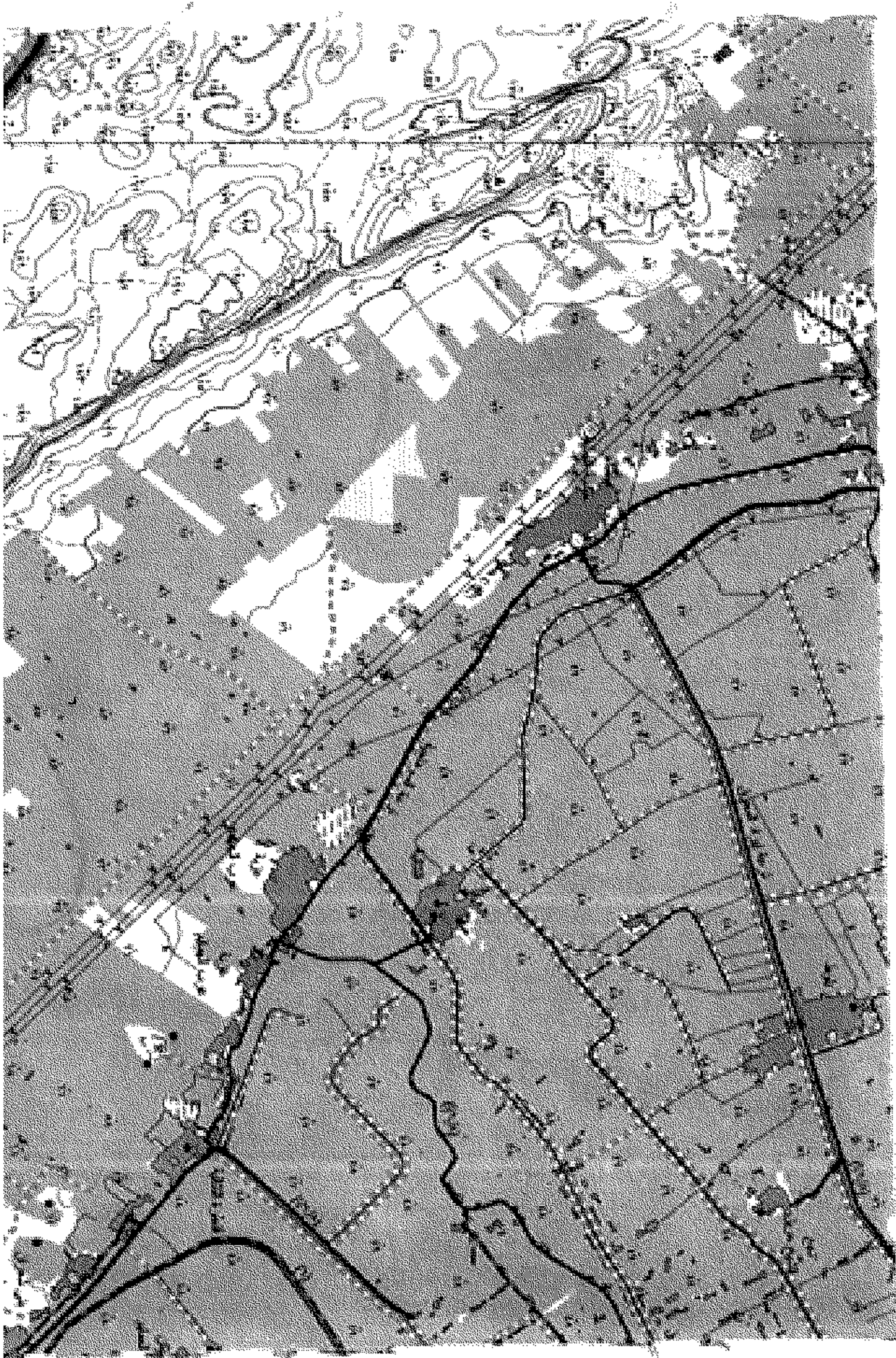


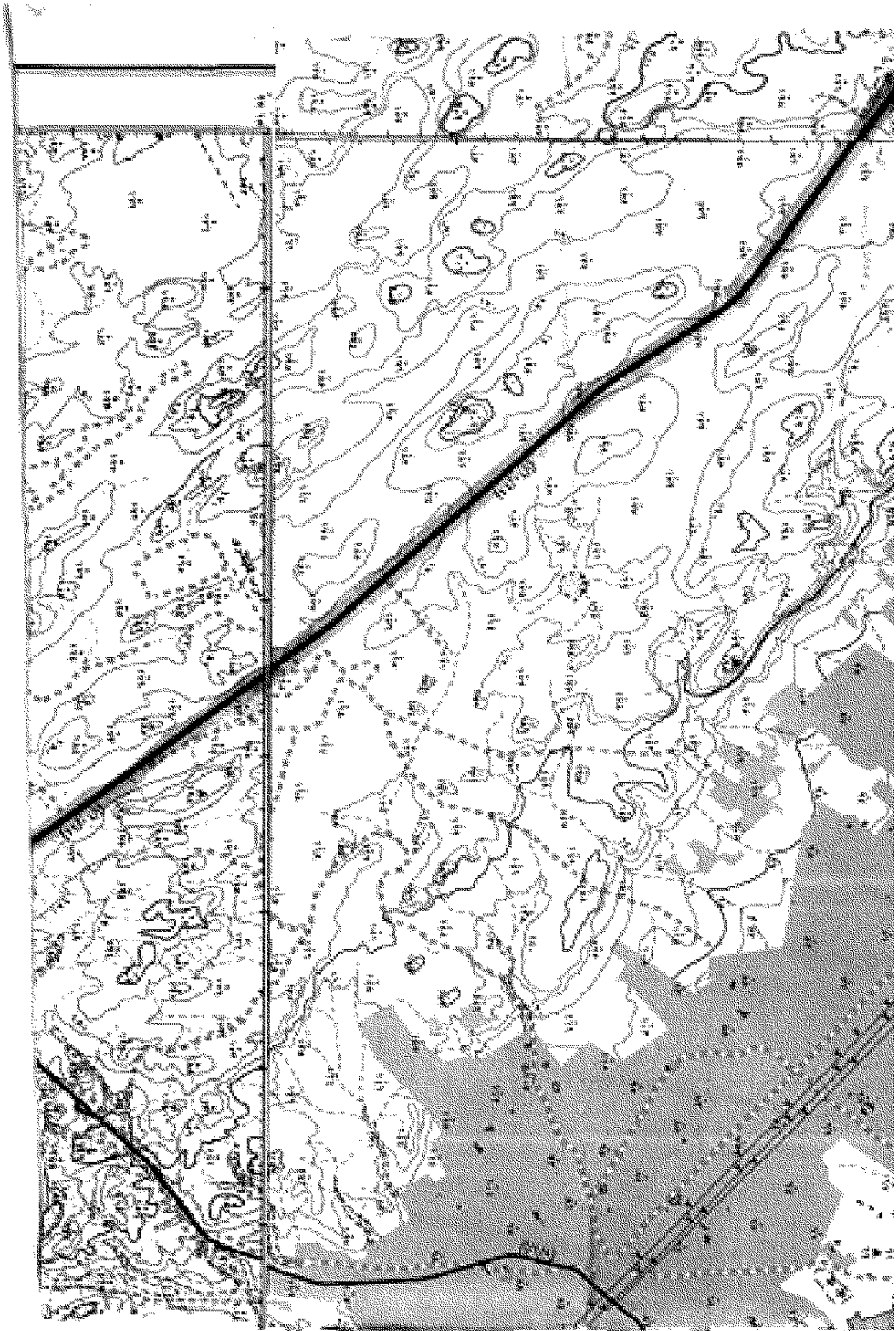




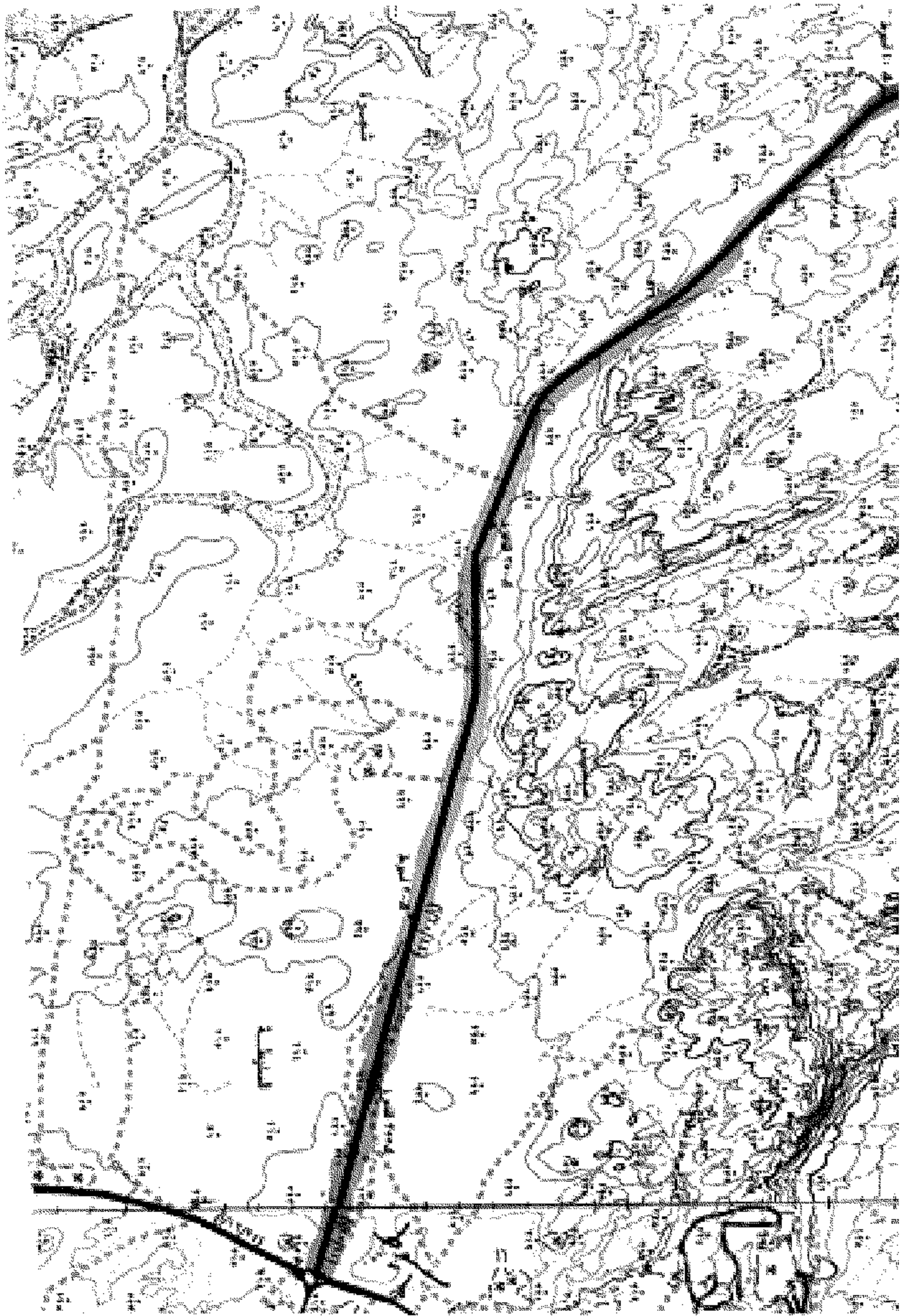


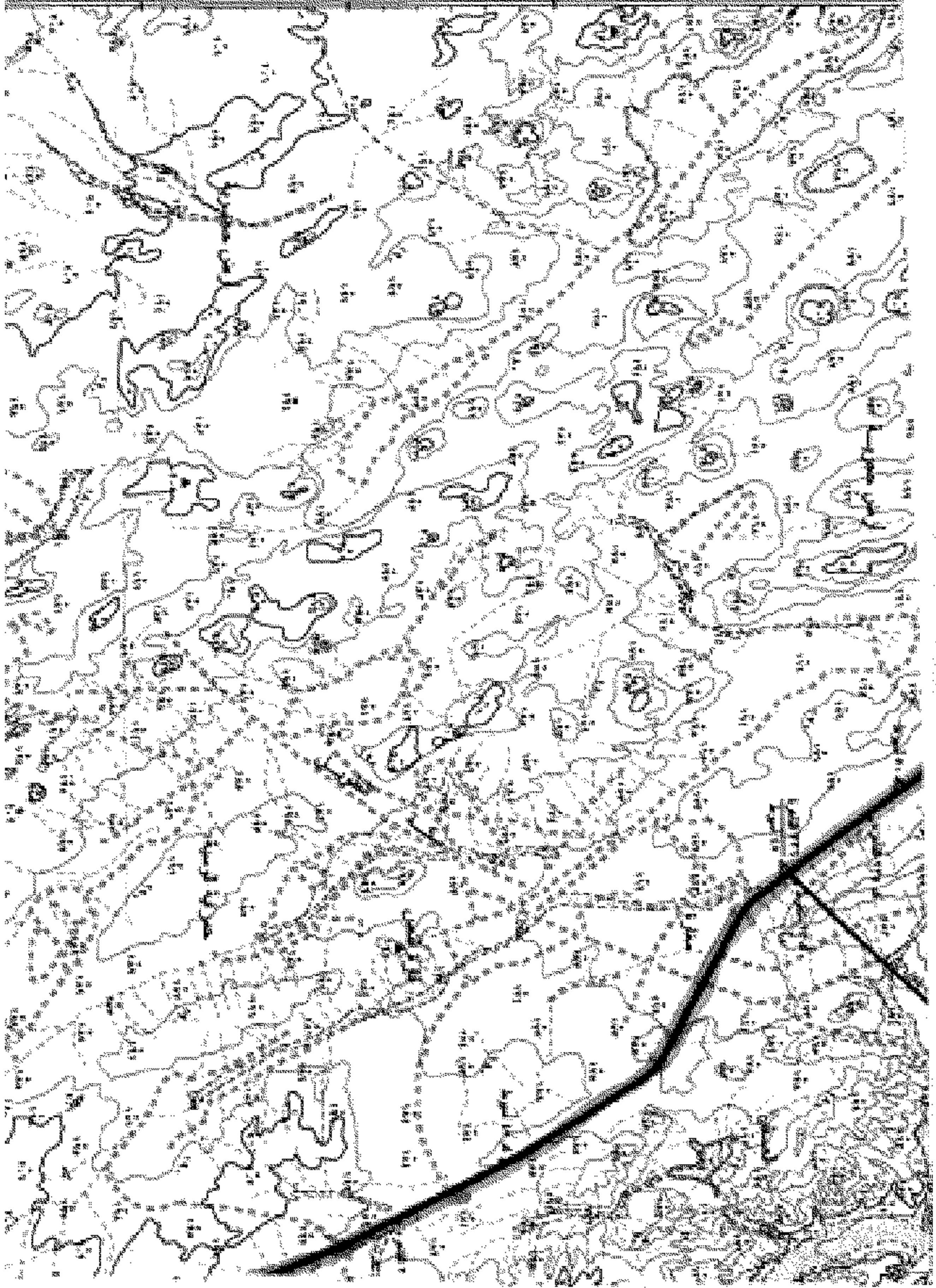


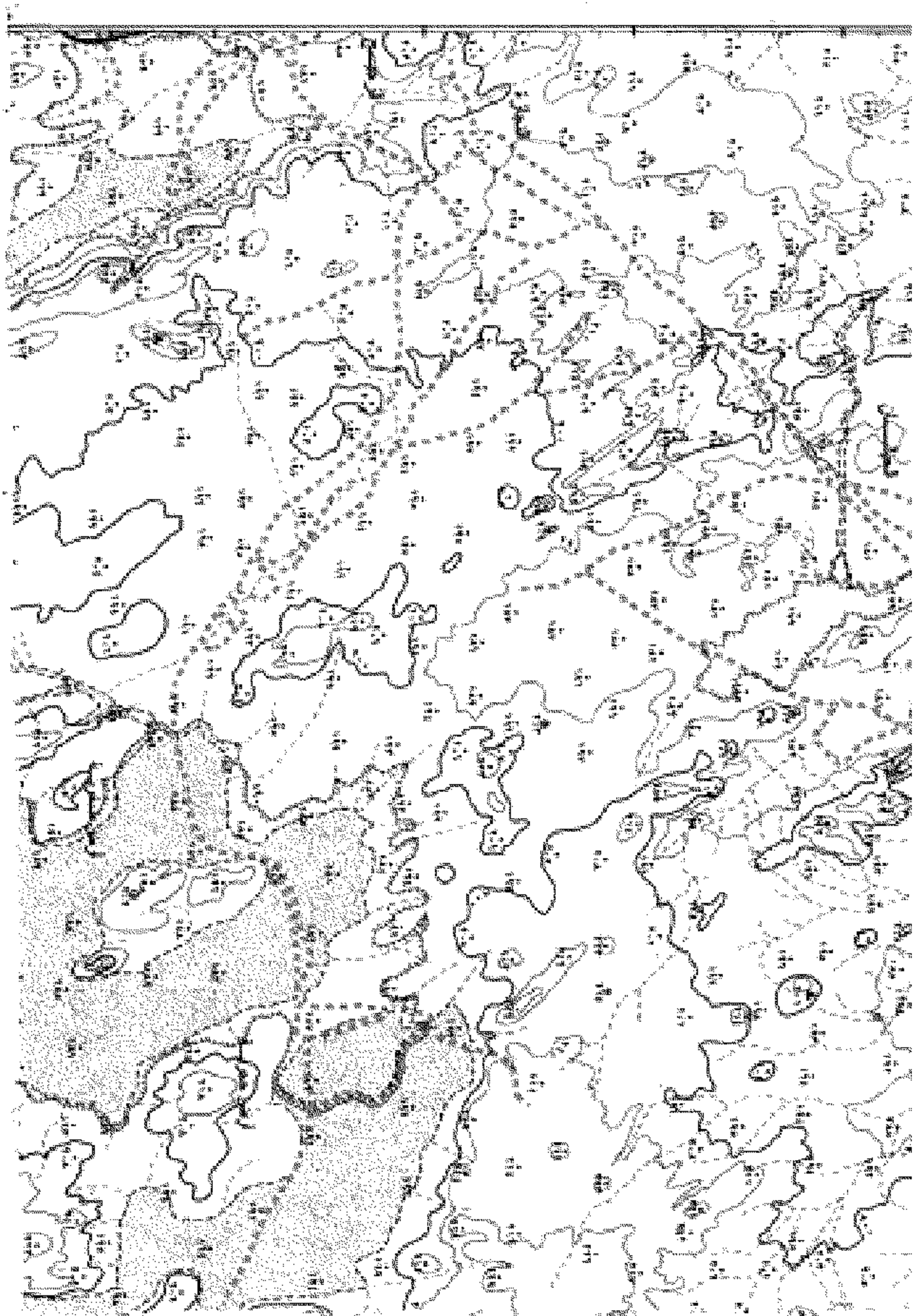


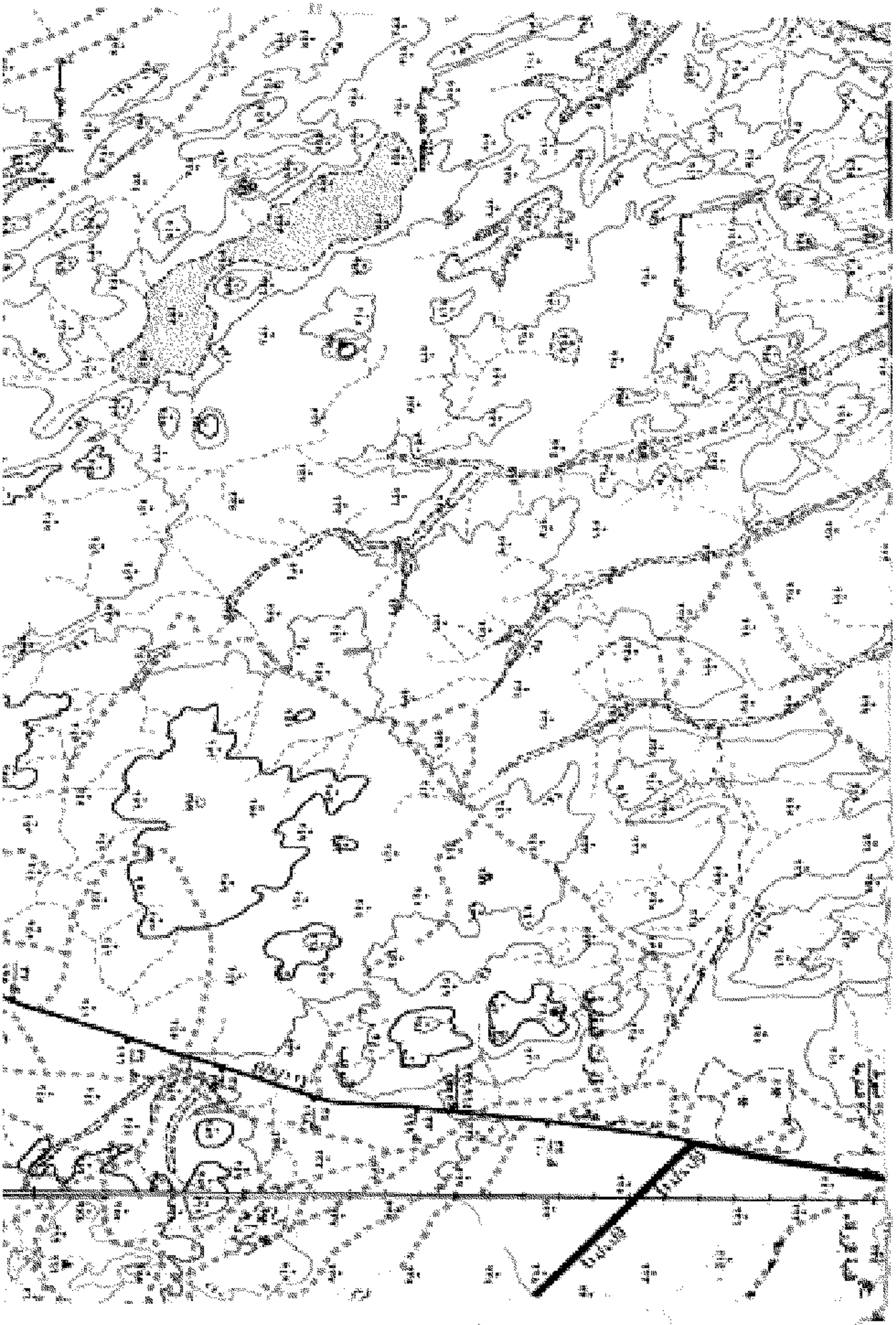


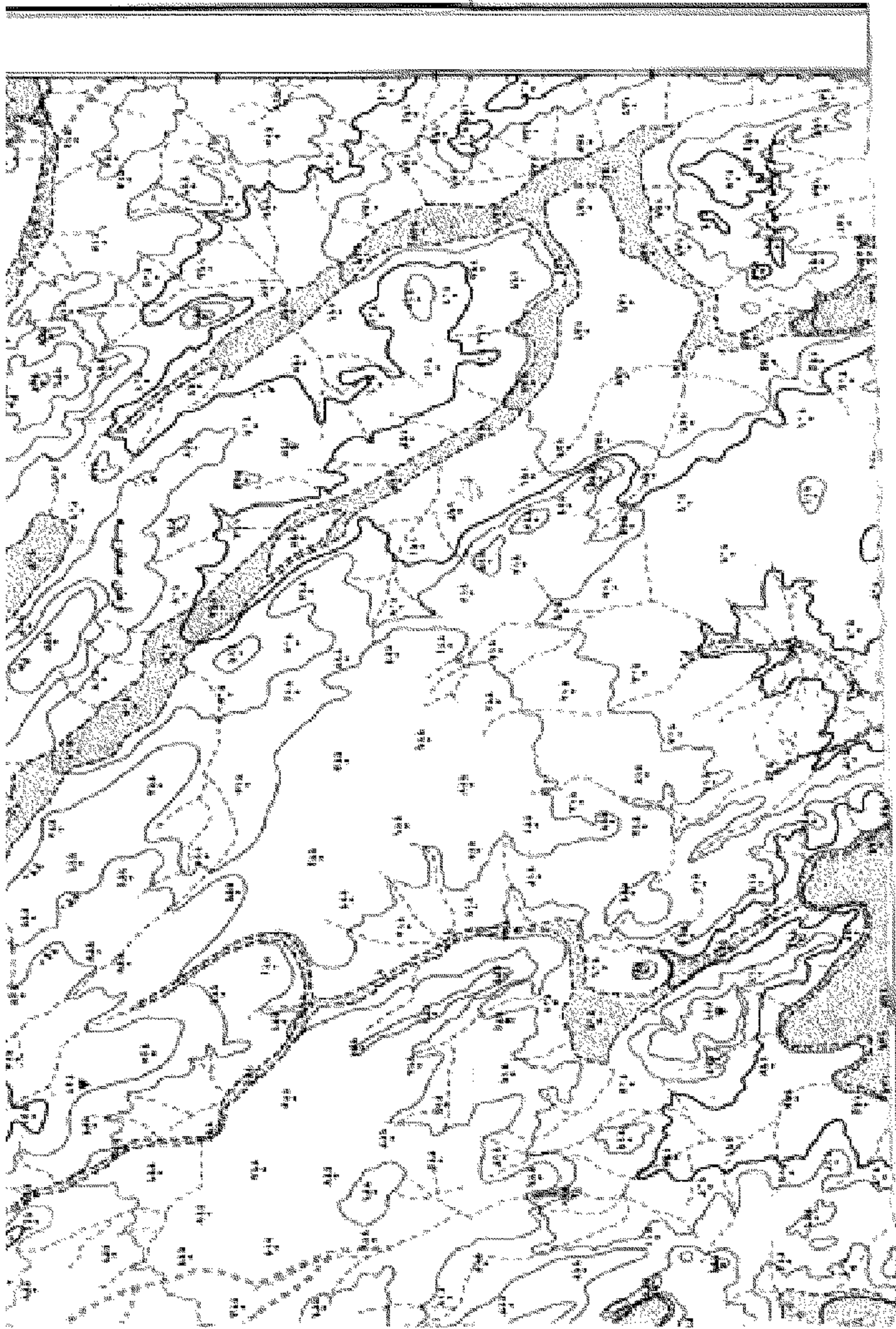


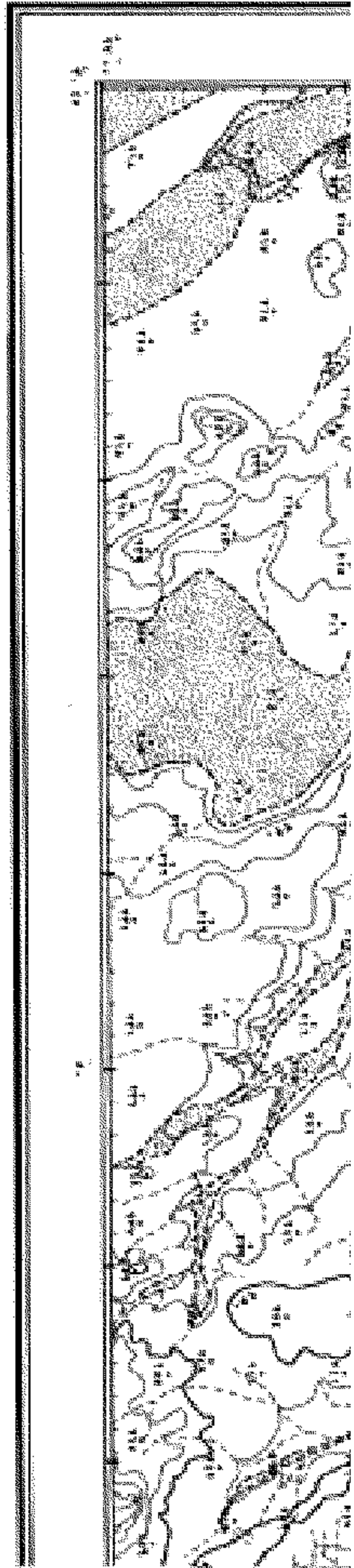












الجمهورية - خريطة الطبوغرافية المرسومة من قبل وزارة الدفاع

الرمز	الوصف	الرمز	الوصف	الرمز	الوصف
	الحدود الدولية		المطار الدولي		السكك الحديدية الدولية
	الحدود الوطنية		المطار الوطني		السكك الحديدية الوطنية
	الحدود الإقليمية		الطرق الإقليمية		السكك الحديدية الإقليمية
	الحدود المحلية		الطرق المحلية		السكك الحديدية المحلية
	الحدود القروية		الطرق القروية		السكك الحديدية القروية
	الطرق		السكك الحديدية		القنوات
	الأنهار		السدود		الآبار
	الأمطار		الجسور		المنشآت
	البحيرات		البرج		الحصون
	البحر		المنارة		الحصون
	الجزر		المنارة		الحصون
	الجزر		المنارة		الحصون

مصدر: الخرائط الرسمية لوزارة الدفاع

