

## قرار رئيس جمهورية مصر العربية

رقم ١١٦ لسنة ٢٠١٨

### رئيس الجمهورية

بعد الاطلاع على الدستور ؛

وعلى قانون نظام الإدارة المحلية الصادر بالقانون رقم ٤٣ لسنة ١٩٧٩ ؛

وعلى القانون رقم ١٠ لسنة ١٩٩٠ بشأن نزع ملكية العقارات للمنفعة العامة ؛

وبناءً على ما عرضه وزير الإسكان والمرافق والمجمعات العمرانية ؛

### قرر :

#### ( المادة الاولى )

يُعتبر من أعمال المنفعة العامة مشروع إقامة محطة معالجة الصرف الصحى بقرقشندة - مركز طوخ بمحافظة القليوبية ، والتي تقع بحوض الغرابى ثمة (١) بالقطع أرقام (١٩١) من (٥) كدستر، ١٨١، ١٨٣، ١٩٣، ١٩٥ بمسطح (٤ أفدنة وقيراط واحد و٦ أسهم تقريباً)، وذلك لصالح الجهاز التنفيذى لمياه الشرب والصرف الصحى .

#### ( المادة الثانية )

يُستولى بطريق التنفيذ المباشر على الأرض اللازمة لتنفيذ المشروع المشار إليه بالمادة السابقة ، والمبين موقعها وحدودها وأسماء ملاكها الظاهرين بالمذكرة والرسم التخطيطى الإجمالى والكشوف المرفقة .

#### ( المادة الثالثة )

يُنشر هذا القرار فى الجريدة الرسمية ، وعلى الجهات المختصة تنفيذه .

صدر برئاسة الجمهورية فى ٢٤ جمادى الآخرة سنة ١٤٣٩ هـ

( الموافق ١٢ مارس سنة ٢٠١٨ م ) .

عبد الفتاح السيسى

## وزارة الإسكان والمرافق والمجمعات العمرانية

### مذكرة إيضاحية

للعرض على السيد رئيس الجمهورية

بخصوص استصدار قرار منفعة عامة للأرض اللازمة

لتنفيذ محطة معالجة الصرف الصحى بقرية قرقشندة

مركز طوخ - محافظة القليوبية

طبقاً للقانون رقم ١٠ لسنة ١٩٩٠ بشأن نزع ملكية العقارات للمنفعة العامة ؛

يتولى الجهاز التنفيذى لمياه الشرب والصرف الصحى تنفيذ مشروع محطة معالجة

الصرف الصحى بقرية قرقشندة - مركز طوخ - محافظة القليوبية .

تم الحصول على المستندات والموافقات اللازمة لاستصدار قرار المنفعة العامة لنزع

ملكية قطعة الأرض اللازمة لتنفيذ المحطة عليها الواقعة بحوض الغرابى فقرة (١)

القطع أرقام ١٩١ من ٥ كدستر، ١٨١، ١٨٣، ١٩٣، ١٩٥ بمسطح (٤ أفدنة وقيراط واحد

و٦ أسهم تقريباً) والمحددة على الخريطة المساحية رقم ٨٤٤/٥/٦٢٨ وقد تم الحصول

على المستندات والموافقات اللازمة لاستصدار قرار المنفعة العامة وهى كالاتى :

١ - كشف بأسماء الملاك الظاهرين المعد بمعرفة مديرية المساحة بالقليوبية .

٢ - موافقة السيد أ.د وزير الزراعة واستصلاح الأراضى .

٣ - موافقة المجلس التنفيذى لمحافظة القليوبية .

الأمر الذي يتطلب ضرورة استصدار قرار منقعة عامة للأرض اللازمة لتنفيذ المحطة عليها والواقعة ضمن الحدود الواردة بكشف الملاك الظاهرين والخرائط المساحية المرفقة ولصالح الجهاز التنفيذي لمياه الشرب والصرف الصحي طبقاً للقانون رقم ١٠ لسنة ١٩٩٠

وزير الإسكان

والمراقق والمجتمعات العمرانية

أ.د.م/ مصطفى مذبولى

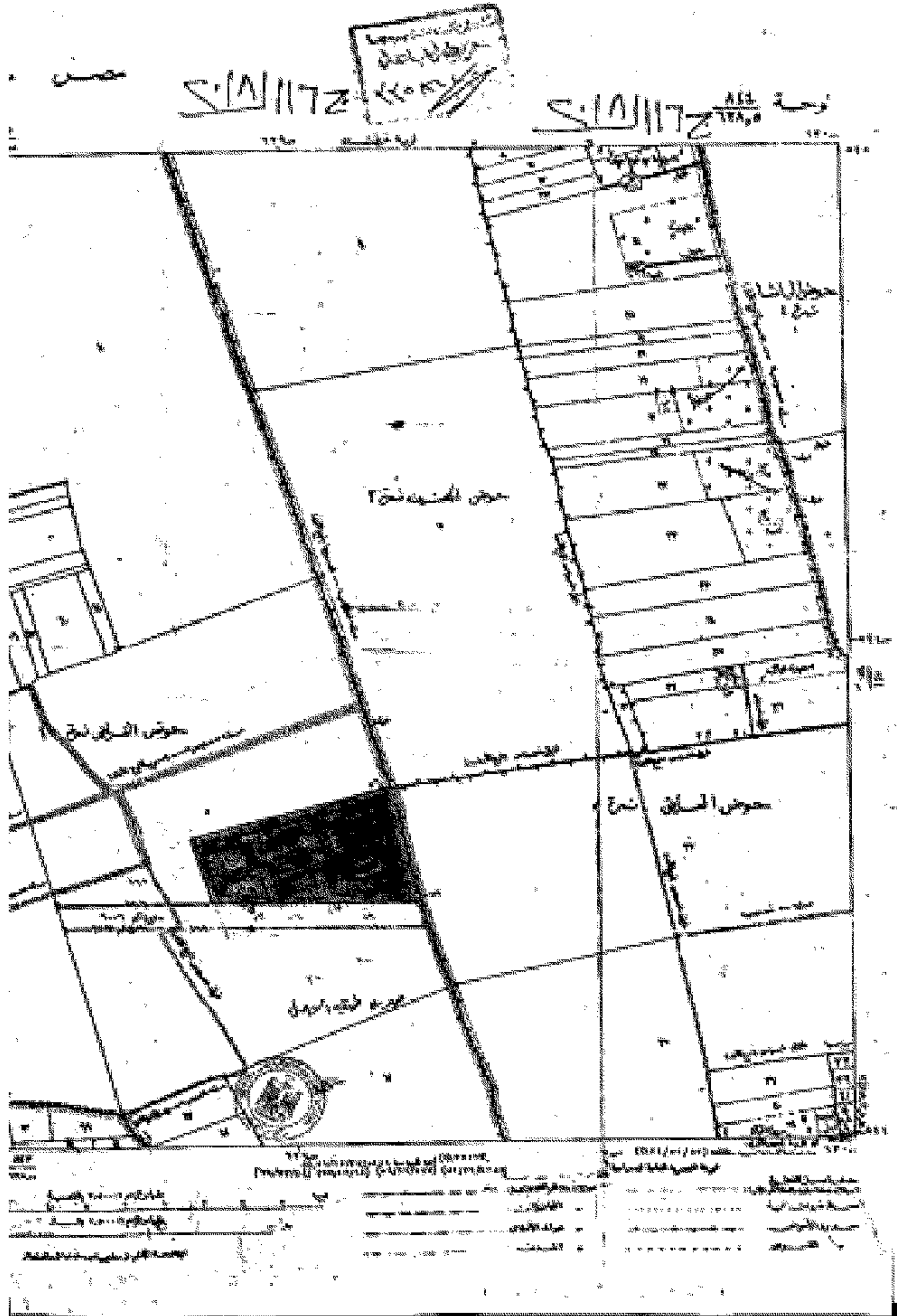
مديرية الزراعة بالطيوسية  
 مكتب المراجع والمسال  
 كشف للدواء القاحل المبيد للحشرات القشرية  
 مركز علاج أمراض الطيور

الوقت والملاحظات	المسح	اسم الدواء	الرقم	اسم لائحة الناشر
أرض زراعية وأحجار الخلاله الكافور حسب خطابه الموجه المعلقه الزراعيه بقرية تدمر الى مركز الطيوسية الدمشق يوم الخميس ١٥١٣١٧ ١٧٨١٦٩١	سطح	الفرايوا	١٧٦	عبد الوهاب العريه
	سطح	الفرايوا	١٨١	محمد عبد الجبار المظفر مركز الطيوسية
	سطح	توفيرا	١٨٢	
	سطح	الفرايوا	١٧٣	ورقة بوعبد الرحمن ورقة بوعبد الرحمن
	سطح	الفرايوا	١٧٥	
الاربع فلاحين بقرية تدمر	سطح	١٧٦		

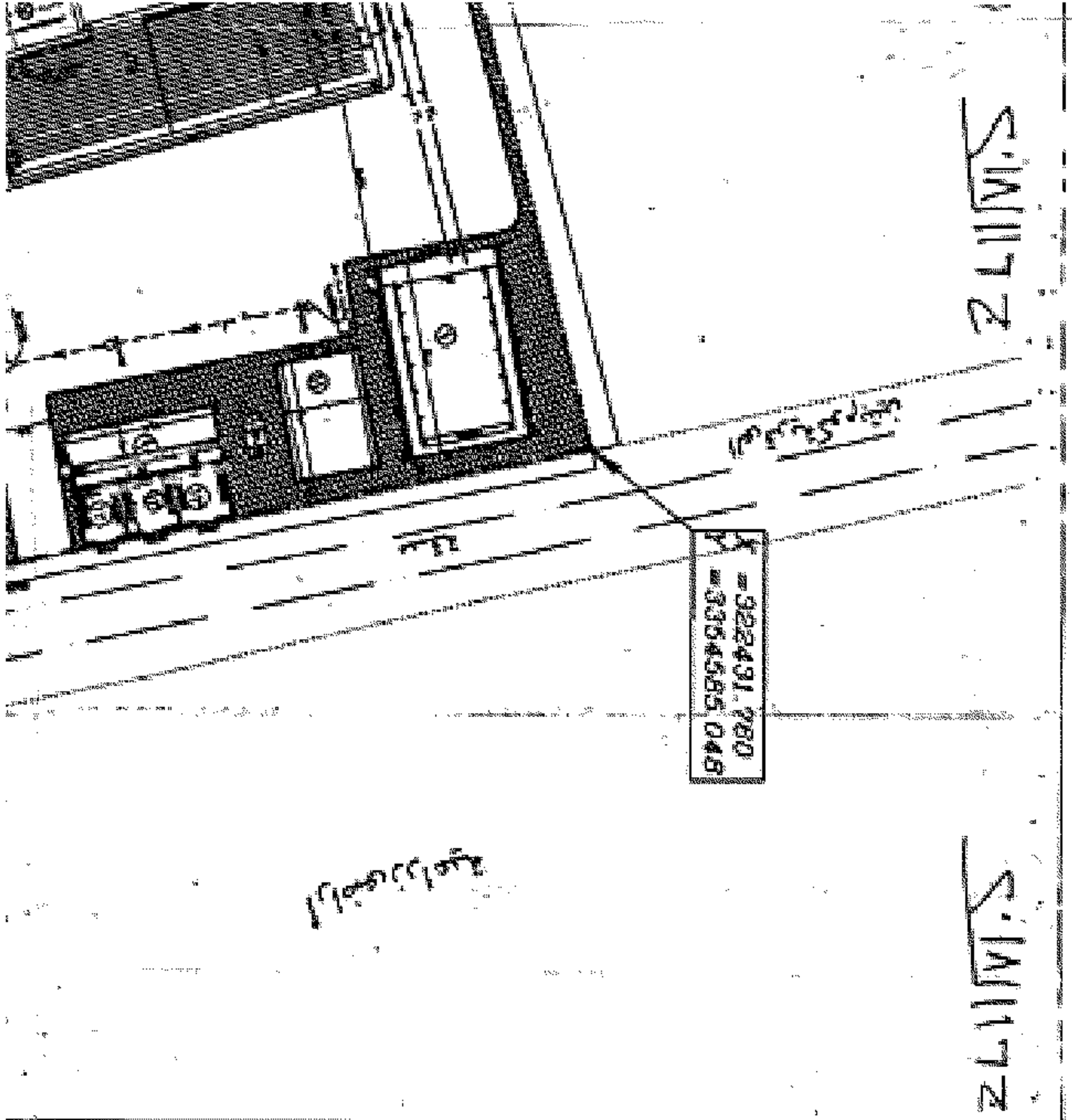
كشف للدواء القاحل المبيد للحشرات القشرية  
 وذلك حسب إسماء السادة مربيي الزراعة المبيدات  
 وذلك حسب الفحص والتفحص في  
 ومقتضى توجيهات مديرية الزراعة العامة حاله ومستجدات

مديرية الزراعة والطب  
 دمشق  
 مدير مديرية الزراعة والطب  
 مدير مديرية الزراعة والطب  
 مدير مديرية الزراعة والطب





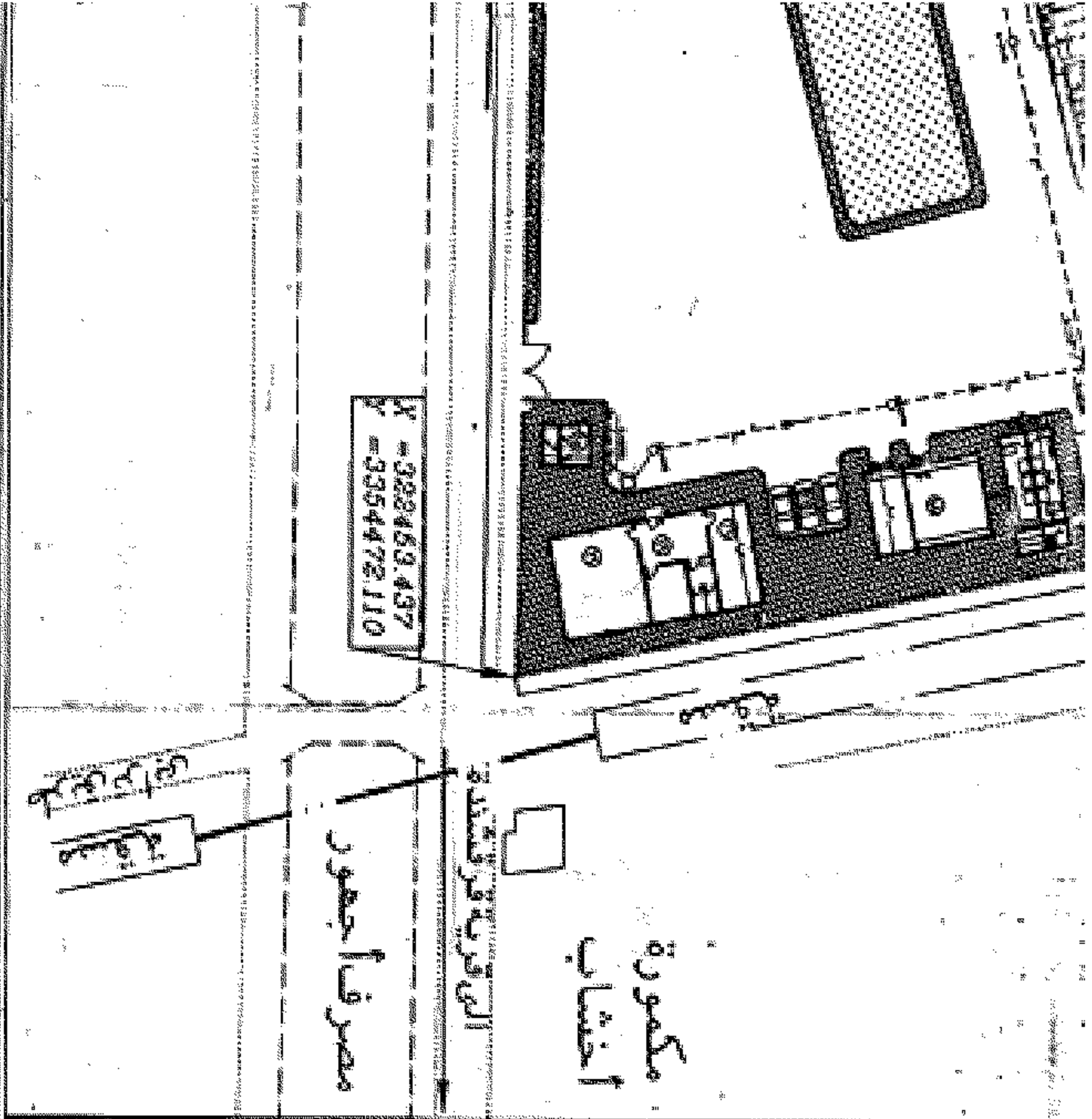




موقع الوحدات

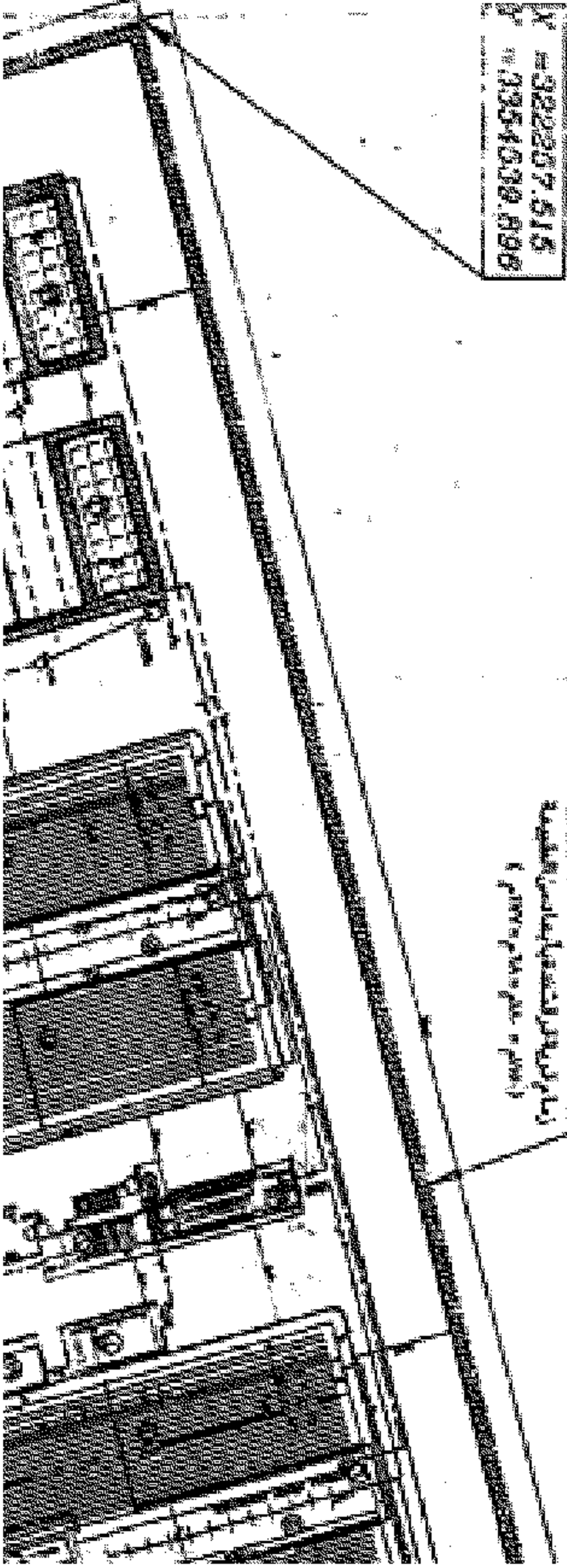
رقم	اسم الوحدة
1	غرفة المسكن والمساكن
2	الترابح الرئيسي
3	غرفة التوزيع الرئيسية
4	حرفين القومية والتربية السرحية
5	حرفين جميع المساحات
6	مطابخ وجميع المساحات السكنية
7	مطابخ وجميع المساحات العامة
8	حرفين المطبخ والكافيتريا
9	مستراحات مطابخ وجميع المساحات السكنية
10	مطبخ الرئيسي
11	غرفة الجهد المتوسط
12	غرفة الجهد المنخفض
13	غرفة: التحويلات
14	ممر جوارب التحويل 2 موقوف حفر التحويل
15	غرفة الأمن والمراقبة

مبنى: الأمانة العامة، المسكن.



١٥	المجلس الوطني	مجلس وطني
١٦	الوزراء والمجلس	وزراء
١٧	لجنة الحكم	لجنة الحكم
١٨	مجلس الشورى	مجلس الشورى
١٩	المرافق العامة	مرافق عامة
٢٠	مجلس الشورى	مجلس الشورى
٢١	مجلس الشورى	مجلس الشورى
٢٢	مجلس الشورى	مجلس الشورى
٢٣	مجلس الشورى	مجلس الشورى
٢٤	مجلس الشورى	مجلس الشورى
٢٥	مجلس الشورى	مجلس الشورى
٢٦	مجلس الشورى	مجلس الشورى
٢٧	مجلس الشورى	مجلس الشورى
٢٨	مجلس الشورى	مجلس الشورى
٢٩	مجلس الشورى	مجلس الشورى
٣٠	مجلس الشورى	مجلس الشورى
٣١	مجلس الشورى	مجلس الشورى
٣٢	مجلس الشورى	مجلس الشورى
٣٣	مجلس الشورى	مجلس الشورى
٣٤	مجلس الشورى	مجلس الشورى
٣٥	مجلس الشورى	مجلس الشورى
٣٦	مجلس الشورى	مجلس الشورى
٣٧	مجلس الشورى	مجلس الشورى
٣٨	مجلس الشورى	مجلس الشورى
٣٩	مجلس الشورى	مجلس الشورى
٤٠	مجلس الشورى	مجلس الشورى
٤١	مجلس الشورى	مجلس الشورى
٤٢	مجلس الشورى	مجلس الشورى
٤٣	مجلس الشورى	مجلس الشورى
٤٤	مجلس الشورى	مجلس الشورى
٤٥	مجلس الشورى	مجلس الشورى
٤٦	مجلس الشورى	مجلس الشورى
٤٧	مجلس الشورى	مجلس الشورى
٤٨	مجلس الشورى	مجلس الشورى
٤٩	مجلس الشورى	مجلس الشورى
٥٠	مجلس الشورى	مجلس الشورى





X # 322257.515  
 \* 0354038.888

الموقع المخطط له بمساحة ١٠٠٠ متر مربع  
 وتبلغ القيمة المقدرة للمبنى ١٠٠٠٠٠٠٠٠٠  
 ريال سعودي. علم بأن هذه القيمة هي  
 تقديرية.

٢٤١١٧١٠٤

٢٤١١٧١٠٤

أو أخصى ذو أهمية

