

قانون رقم ١١٢ لسنة ١٩٨٥

بالترخيص لوزير البترول والثروة المعدنية في التعاقد مع الشركة العامة للبترول العامة للبترول لتعديل الشروط الخاصة بالبحث عن البترول واستغلاله في بعض المناطق بسيناء وغرب خليج السويس الصحراء الغربية

باسم الشعب
رئيس الجمهورية

قرر مجلس الشعب القانون الآتي نصه ، وقد أصدرناه :

(المادة الأولى)

يرخص لوزير البترول والثروة المعدنية في التعاقد مع الشركة العامة للبترول وفقا للشروط المرفقة والخريطة الملحقة بها والمعدلة للشروط الخاصة بالتزام البحث عن البترول واستغلاله في بعض المناطق بسيناء وغرب خليج السويس والصحراء الغربية الممنوح لها بموجب القانون رقم ١٤٩ لسنة ١٩٥٧ بالترخيص لوزير الصناعة في التعاقد مع الشركة العامة للبترول في شأن البحث عن البترول واستغلاله والقوانين المعدلة له وقرار مجلس الوزراء الصادر في العاشر من يناير سنة ١٩٣٧ والقرار المعدل له .

(المادة الثانية)

تكون للأحكام الواردة في الشروط المرفقة قوة القانون ويلغى كل حكم يخالفها .

(المادة الثالثة)

ينشر هذا القانون في الجريدة الرسمية ، ويعمل به من اليوم التالي لتاريخ نشره .

يصم هذا القانون بخاتم الدولة ، ويتفد كقانون من قوانيننا .

صدر برئاسة الجمهورية في ١٦ شوال سنة ١٤٠٥ (١٣ يولية سنة ١٩٨٥) .

حسنى مبارك

عقد التزام

للبحث عن البترول واستغلاله

بين

حكومة جمهورية مصر العربية

والشركة العامة للبترول

في بعض المناطق بشبه جزيرة سيناء وغرب خليج السويس
والصحراء الغربية

تحرر هذا العقد في اليوم من شهر سنة ١٩٨٥
بمعرفة وفيما بين :

حكومة جمهورية مصر العربية . (ويطلق عليها فيما بعد « الحكومة »)
الشركة العامة للبترول وهي شركة قطاع عام أنشئت بموجب قرار جمهوري
بتاريخ ١٩٥٧/٩/٢ وهي إحدى الشركات التابعة للهيئة المصرية العامة للبترول .
(ويطلق عليها فيما بعد « العامة ») .

ويقرر الآتي :

حيث أن كافة المواد الخام ، بما في ذلك البترول ، الموجودة بالمناجم
والمحاجر في جمهورية مصر العربية بما في ذلك المياه الإقليمية ، وقاع البحر
الواقع في نطاق ولايتها والممتد خارج مياهها الإقليمية ، ملك الدولة .

وحيث أن العامة ، بمقتضى قرارات من الهيئة المصرية العامة للبترول
(ويطلق عليها فيما بعد « الهيئة ») قد أسند إليها القيام بعمليات البحث عن
البترول وتنميته وإنتاجه في المنطقتين الجزئيتين (أ) و (ب) الموضحتين في ملحق
هذا العقد . والمنطقة الجزئية (أ) تشمل خمسة (٥) مناطق بحث هي :
غرب غارب وشرق أم اليسر ووادي دارا وجنوب أبو سنان وشرق شبه
جزيرة سيناء (ويشار إليها في هذا العقد « الخمس مناطق بحث » أو « المنطقة

الجزئية أ) • والمنطقة الجزئية (ب) تشمل سبعة (٧) مناطق استغلال هي :
الغردقة وجمسة وخير ورأس البحار وعلم الشاويش وأبو سنان وجنوب رفح •
(ويشار إليها في هذا العقد « السبع مناطق استغلال » أو « المنطقة
الجزئية ب ») •

وحيث أن الحكومة والعمامة طرفان في عقدي التنمية الصادر بهما قرار
مجلس الوزراء بتاريخ ١٠/١/١٩٣٧ لتسوية حقل رأس غارب (١) ورأس غارب
(١) امتداد (ويشار إليهما معا في هذا العقد « حقل غارب » أو « المنطقة
الجزئية ج ») •

وحيث أن الحكومة والعمامة طرفان أيضا في عقود التنمية الصادرة بهم
القوانين أرقام ١٤٩ لسنة ١٩٥٧ لتسوية حقل بكر وكريم المعدل بالقانون رقم (٤٠)
لسنة ١٩٦٤ و٨ لسنة ١٩٦٧ لتسوية حقل شقير وعامر و٦٣ لسنة ١٩٦٨ لتسوية
حقل أم اليسر (ويشار إليها في هذا العقد « الخمس عقود استغلال » أو
« المنطقة الجزئية د ») •

وحيث أن العمامة ترغب في أن تتمتع بالحقوق وتتحمل بالالتزامات
النصوص عليها في هذا العقد فيما يتعلق بأعمال البحث عن البترول وتنميته
وانتاجه في المناطق الجزئية (أ) و (ب) و (ج) و (د) •

وحيث أنه يجوز لوزير البترول والثروة المعدنية وفقا للقانون رقم ٨٦ لسنة
١٩٥٦ ، أن يبرم مع العمامة عقداً يلغى ويحل محل القوانين والقرارات السابقة ،
والخاصة ببحث وتنمية واستغلال المناطق الجزئية (أ) و (ب) و (ج) و (د) •
لذلك اتفق الطرفان على ما هو آت •

(المادة الأولى)

تعريفات

١ - « البترول » معناه الزيت الخام السائل على اختلاف كثافته والأسفلت
والغاز والغاز المنطلق من القيسونات وكافة المواد الهيدروكربونية الأخرى التي

قد يعثر عليها وتستخرج أو يتم الحصول عليها بطريقة أخرى ويحتفظ بها من المنطقة في ظل هذا العقد وكافة المواد التي قد تستخلص منها .

٢ - « الزيت الخام السائل » أو « الزيت الخام » أو « الزيت » معناه أى هيدروكربون منتج من المنطقة ويكون في حالة السيولة عند رأس البئر أو في مواضع فصل الغاز أو الذى يستخلص من الغاز أو الغاز المنطلق من القيسونات فى أى معمل . وهذا التعبير يشمل المقطر والمكثف .

٣ - «الغاز» هو الغاز الطبيعي المصاحب للخام وغير المصاحب وكافة العناصر المكونة له المنتجة من أى بئر فى المنطقة وجميع المواد غير الهيدروكربونية التى توجد به . وهذا التعبير يشمل الغازات المتخلفة .

٤ - « تاريخ السريان » يعنى تاريخ توقيع نص هذا العقد من جانب الحكومة والعامه بعد صدور القانون الخاص بهذا العقد .

٥ - « ج.م.ع. » معناها جمهورية مصر العربية .

٦ - « عقد تنمية » أو « عقود تنمية » يعنى المساحة التى تشمل قطاع أو قطاعات التنمية التى تغطى تركيا جيولوجيا قادرا على الانتاج .

٧ - « قطاع بحث » يعنى مساحة نقاطها الركنية مطابقة لثلاث دقائق X ثلاث دقائق من تقسيمات خطوط العرض والطول طبقا لنظام الاحداثيات الدولى ، أينما كان ممكنا ، أو للحدود القائمة لمناطق البحث التى يغطيها هذا العقد كما هو مبين فى الملحق .

٨ - « قطاع تنمية » يعنى مساحة نقاطها الركنية مطابقة لدقيقة واحدة X دقيقة واحدة من تقسيمات خطوط العرض والطول طبقا لنظام الاحداثيات الدولى ، أينما كان ممكنا ، أو للحدود القائمة لمناطق التنمية التى يغطيها هذا العقد كما هو مبين فى الملحق .

(المادة الثانية)

ملحق العقد

يعتبر هذا الملحق جزءا لا يتجزأ من هذا العقد ، وهو يبين وصفا تفصيليا لمناطق البحث والتنمية التى يشملها ويحكمها العقد وهى المنطقة الجزئية (أ) والمنطقة الجزئية (ب) والمنطقة الجزئية (ج) والمنطقة الجزئية (د) ، ويتكون الملحق على وجه التفصيل من الآتى :

أولا : احداثيات مناطق البحث والتنمية التى تبين على وجه الدقة كافة

المناطق التى يشملها العقد .

ثانيا : ثلاث خرائط لمناطق البحث والتنمية التى يشملها هذا العقد وهى :

١ - خريطة مناطق البحث والتنمية بغرب خليج السويس وتشمل ثلاث (٣) مناطق بحث هى غرب غارب (المقطعين H,G) وشرق أم اليسر ووادى دارا ، كما تشمل احدى عشر (١١) منطقة تنمية هى الغردقة وجمسة وخير ورأس البحار ورأس غارب (١) ورأس غارب (١) امتداد وبكر وكريم وشقير وعامر وأم اليسر .

٢ - خريطة مناطق البحث والتنمية بالصحراء الغربية وتشمل منطقة بحث واحدة هى جنوب أبو سنان علم الشاويش ومنطقتى تنمية هما علم الشاويش وأبو سنان .

٣ - خريطة مناطق البحث والتنمية بشبه جزيرة سيناء وتشمل منطقة بحث واحدة هى شرق شبه جزيرة سيناء ومنطقة تنمية واحدة هى جنوب رفح .

(المادة الثالثة)

منح الحقوق والمدة

١ - منح الحقوق :

تمنح الحكومة للعامة التزاما مقصورا عليها فى المناطق التى يشملها هذا العقد وهى المناطق الجزئية الأربعة (أ) و (ب) و (ج) و (د) ، وذلك وفقا للنصوص

والتعهدات والشروط المبينة في هذا العقد ويكون لها قوة القانون كما تكون نافذة بالاستثناء من أى قانون آخر قد يتعارض معها .

بالنسبة لمنطقة غرب غارب الداخلة في المنطقة الجزئية (أ) وبدون الاخلال بحقوق العامة وفقا لهذا العقد ، فانه يكون للعامة حقوق غير مقيدة في هذه المنطقة للبحث عن البترول وتنميته ونتاجه من المستويات الكائنة فوق طبقات الطباشيرى في البئر رقم EPG-IX (منطقة الحقوق الضحلة) وانه في حالة حصول أى طرف آخر على حقوق للبحث عن البترول وتنميته ونتاجه من المستويات الكائنة أسفل طبقات الطباشيرى كما هي محددة ومعروفة على عمق ٢٥١٠ متر في البئر رقم EPG-IX المذكور (منطقة حقوق العمق) ، فان هذا الطرف الآخر تكون له حقوق على سطح منطقة غرب غارب المذكورة تشمل جميع حقوق الارتفاق اللازمة للعمليات أو المتعلقة بها ، ومنها على سبيل المثال لا الحصر حق الطريق والعبور لذلك الطرف وموظفيه ووكلائه ومقاوليه من الباطن ولمعداتهم ، وله الحق في التسجيل السيزمى واختيار مواقع الآبار وتحديد عددها ، وكذا اقامة جميع التسهيلات ، وبوجه عام الحق في القيام بما هو لازم للعمليات وفقا للقانون وللأصول السليمة المتبعة في صناعة البترول .

وفي حالة تخلى الطرف الآخر عن كل أو جزء من منطقة حقوق العمق فان العامة يكون لها الحق في البحث عن البترول ونتاجه وفقا لأحكام هذا العقد في الجزء المتخلى عنه .

عند استخدام السطح بالنسبة لحقوق الطرف الآخر وعملياته الموصوفة بعاليه فان العامة والطرف الآخر (أو خلفائهما ومن يجرى التنازل اليهم) أو أيهما سيعملان معا بشكل متناسق وذلك لتلافى أية معوقات لعمليات بعضهما البعض أو أى أضرار بها . وتحال الى الهيئة أية مشكلة تثار بين العامة والطرف الآخر ،

وذلك مع عدم الاخلال بأى من حقوق العامة بمقتضى هذا العقد • وتستخدم الهيئة مساعيها الحميدة فى اقتراح حل عادل وعملى •

٢ - تكون مدة هذا العقد كالاتى :

بالنسبة للمنطقة الجزئية (أ) :

١ - تبدأ فترة أولية للبحث مدتها أربع (٤) سنوات من تاريخ السريان • وتسمح العامة امتدادين (٢) متلاحقين لفترة البحث الأولية ، مدة كل منها ثلاث سنوات وذلك بناء على اختيارها باخطار كتابى مسبق بعشرة (١٠) أيام على الأقل يرسل للهيئة •

٢ - وعقب الاكتشاف التجارى يتم الاتفاق بين الهيئة والعامة على نطاق المساحة القادرة على الانتاج التى سيشملها عقد أو عقود التنمية شريطة الحصول على موافقة وزير البترول والثروة المعدنية فى هذا الشأن ، وعندئذ تحول تلك المساحة تلقائيا الى عقد أو عقود تنسية دون حاجة الى اصدار أية وثيقة قانونية أخرى أو تصريح •

وتبدأ عمليات التنسية عقب ذلك فورا وفقا للأصول السليمة المرعية فى حقول البترول ، وذلك الى أن تعتبر تنمية الحقل قد تمت بالكامل وفى حالة عدم تحقيق انتاج تجارى من منطقة يشملها أى عقد تنمية وذلك فى خلال أربع سنوات من تاريخ موافقة وزير البترول والثروة المعدنية المشار اليها عاليا ، فانه يجب التخلّى فورا عن منطقة عقد التنمية هذا ما لم توافق الهيئة على خلاف ذلك •

٣ - تكون فترة التنسية ثلاثين (٣٠) سنة من تاريخ سريان عقد أو عقود التنمية وفقا لهذا العقد ، وهذه المدة قابلة للتجديد لمدة اضافية قدرها خمس عشرة (١٥) سنة وذلك بناء على اختيار العامة بموجب اخطار كتابى مسبق بثلاثة (٣) أشهر يرسل للهيئة •

بالنسبة للمنطقة الجزئية (ب) :

مدة كل عقد من عقود السبع مناطق استغلال التي تغطي المناطق التالية تكون ثلاثين (٣٠) سنة اعتبارا من التاريخ الموضح أمام كل منها ، وهذه المدة قابلة للتجديد لمدة اضافية قدرها خمس عشرة (١٥) سنة وذلك بناء على اختيار العامة بموجب اخطار كتابي مسبق بثلاثة (٣) أشهر يرسل للهيئة .

١٩٨٠/١/١	... عقد استغلال جيسة اعتبارا من
١٩٨١/٣/١٢	... عقد استغلال الغردقة اعتبارا من
١٩٧٣/٣/١	... عقد استغلال خير اعتبارا من
١٩٨٣/١٢/١٥	... عقد استغلال رأس البحار اعتبارا من
١٩٨٣/٧/١	... عقد استغلال علم اشاويش اعتبارا من
١٩٨٣/٧/١	... عقد استغلال أبو سنان اعتبارا من
١٩٨٢/٤/٢٥	... عقد استغلال جنوب رفح اعتبارا من

بالنسبة للمنطقة الجزئية (ج) :

مدة عقدي غارب هي ثلاثون (٣٠) سنة اعتبارا من التاريخ الموضح أمام كل منها ، وهذه المدة قابلة للتجديد لمدة اضافية قدرها خمس عشرة (١٥) سنة وذلك بناء على اختيار العامة بموجب اخطار كتابي مسبق بثلاثة (٣) أشهر يرسل للهيئة .

١٩٨٣/١٢/١٨	... عقد استغلال رأس غارب (١) اعتبارا من
١٩٨٤/٦/١٨	... عقد استغلال رأس غارب (١) امتداد اعتبارا من

بالنسبة للمنطقة الجزئية (د) :

المدة الأصلية لكل عقد من الخمس عقود استغلال التي تشملها المنطقة الجزئية (د) هي المدة الأصلية المقررة في القوانين الخاصة بكل منها وذلك على النحو التالي :

١٩٩٠/٣/٨ - عقد استغلال بكر تنتهي مدته الأصلية في

١٩٩٠/٩/٢٧ - عقد استغلال كريم تنتهي مدته الأصلية في

١٩٩٧/٥/٨ - عقد استغلال شقير تنتهي مدته الأصلية في

١٩٩٧/٥/٨ - عقد استغلال عامر تنتهي مدته الأصلية في

١٩٩٨/٧/٨ - عقد استغلال أم اليسر تنتهي مدته الأصلية في

ويحق للعامة مد كل فترة من الفترات الأصلية المشار إليها بعاليه بالنسبة للخمس عقود استغلال لمدة اضافية قدرها خمس عشرة (١٥) سنة وذلك بناء على اختيار العامة بسوجب اخطار كتابي مسبق بثلاثة (٣) أشهر يرسل للهيئة .

١ - في حالة عدم وجود انتاج تجارى من أى من قطاعات التنمية المكونة لعقد التنمية والتي تغطى أى مساحة من المناطق الجزئية (ب) و (ج) و (د) فى مدى أربع (٤) سنوات من تاريخ سريان هذا العقد، فانه يجب التخلي فورا عن هذه القطاعات مالم توافق الهيئة على غير ذلك .

٢ - تسرى أحكام فوائين ج.م.ع على العامة بما لا يتعارض مع الأحكام الواردة فى هذا العقد وفى حالة التعارض تسرى أحكام هذا العقد .

(المادة الرابعة)

التزامات البحث والتنمية والانتاج

١ - تلتزم العامة بانفاق المبالغ التي تعتمد لها فى موازاناتها التخطيطية سنويا للقيام بأعمال البحث فى أى جزء من المنطقة الجزئية (١) وفقا للخطة السنوية المعتمدة لها .

٢ - تلتزم العامة باتفاق المبالغ التي تعتمد لها في موازنتها التخطيطية سنويا للقيام بأعمال التنمية و انتاج الزيت الخام والغاز من أى منطقة من المناطق التي يغطيها هذا العقد وفقا للخطة السنوية المعتمدة لها .

(المادة الخامسة)

برنامج العمل والميزانية أثناء فترات البحث

١ - مع عدم الاخلال بنود المادة الرابعة من هذا العقد ، يجب على العامة أن تبدأ عمليات البحث المذكورة في هذا العقد في موعد لا يتجاوز سنة واحدة من تاريخ السريان بالنسبة للمنطقة الجزئية (أ) ويجب على العامة أن تبدأ عمليات الحفر الاستكشافي في المنطقة المذكورة في موعد لا يتعدى سنتين من تاريخ السريان مع التزامها بحفر الآبار التي تتوفر لها الاعتمادات المشار اليها في المادة الرابعة .

٢ - تقوم العامة قبل بداية كل سنة مالية بأربعة (٤) أشهر على الأقل أو في المواعيد الأخرى التي يتم الاتفاق عليها بين الهيئة العامة بأعداد برنامج عمل وميزانية لأعمال البحث لكل منطقة من مناطق هذا العقد يبين فيه عمليات البحث التي تقترح العامة القيام بها خلال السنة التالية والتي توافق عليها الجمعية العامة للشركة .

٣ - في حالة الظروف الطارئة التي تنطوي على خطر فقدان الأرواح أو الممتلكات فانه يجوز للعامة أن تصرف مبالغ اضافية غير مدرجة في الميزانية والتي قد تكون لازمة لتخفيف وطأة مثل هذا الخطر .

(المادة السادسة)

التخليات الاجبارية والاختيارية

١ - الاجبارية :

بالنسبة للمنطقة الجزئية (أ) :

في نهاية السنة الرابعة (٤) بعد تاريخ سريان هذا العقد تتخلى العامة للحكومة عن اجمالي خمسة وعشرين في المائة (٢٥٪) من المنطقة الجزئية (أ) التي لم يتم تحويلها حينئذ الى عقد أو عقود تنمية .

في نهاية السنة السابعة (٧) من تاريخ سريان هذا العقد تتخلى العامة عن خمسة وعشرين في المائة (٢٥٪) اضافية من المنطقة الجزئية (أ) التي لم يتم تحويلها حينئذ الى عقد أو عقود تنمية .

تتخلى العامة عند نهاية السنة العاشرة (١٠) من فترة البحث ، عن الباقي من المنطقة الأصلية الذي لم يتم تحويله حينئذ الى عقد أو عقود تنمية .

ولأغراض هذا التخلى فانه من المفهوم أن المساحات التي قدم بشأنها طلب الى وزير البترول والثروة المعدنية للتحويل الى تنمية طبقا للمادة الثالثة فقرة ب (٢) تعتبر أنها حوت الى تنمية .

لا تسرى قواعد التخلى الواردة بهذه المادة بالنسبة لمنطقة شرق شبه جزيرة سيناء في المنطقة الجزئية (أ) ويسرى بشأنها القواعد التي تقرها الهيئة .

ومن المفهوم أن التخليات المذكورة عليه لا تلتزم بها العامة اذا لم تتوافر لديها الاعتمادات المشار اليها في المادة الرابعة للقيام بعمليات البحث . وعلى أية حال فان قرار الهيئة بشأن تلك التخليات يكون ملزما للعامة .

٢ - الاختيارية :

بالنسبة لكافة المناطق الجزئية :

يجوز للعمارة أن تتخلى بمحض اختيارها في أى وقت عن كل أو أى جزء من المنطقة في صورة قطاعات ، وأى تخليات اختيارية بموجب هذا العقد تخصم من حساب التخلي الاجبارى المنصوص عليه في الفقرة السابقة .

(المادة السابعة)

اتاوات الحكومة

١ - لا تسرى أحكام المادة ٢٧ من القانون رقم ٦٦ لسنة ١٩٥٣ على العمارة .

٢ - يستحق الحكومة بموجب هذا الالتزام اتاوة من مجموع كمية البترول الناتج والمحتفظ به من كل عقد تنمية خلال مدة هذا العقد بما فى ذلك أى امتداد أو تجديد لهذه المدة بالنسب التالية :

٥٪ خمسة فى المائة من متوسط الانتاج اليومى الذى يزيد على ٥٠٠ متر مكعب وحتى ١٠٠٠ متر مكعب .

١٠٪ عشرة فى المائة من متوسط الانتاج اليومى الذى يزيد على ١٠٠٠ متر مكعب وحتى ٢٠٠٠ متر مكعب .

١٥٪ خمسة عشر فى المائة من متوسط الانتاج اليومى الذى يزيد على ٢٠٠٠ متر مكعب .

ولا تستحق الاتاوه فى جميع الأحوال عن البترول المستخدم لأغراض العمليات بصفة عامة فى خدمة المنطقة ومرافقتها وفى الطرق بصفة خاصة .

٣ - يستحق للحكومة بموجب هذا العقد اتاوة من مجموع كمية الغاز الناتج والمتحصل من كل عقد تنمية خلال مدة هذا العقد بما في ذلك أى امتداد أو تجديد لهذه المدة بالنسب التالية :

٥٪ خمسة فى المائة من متوسط الانتاج اليومى الذى يزيد على ٢٠

• مليون قدم مكعب وحتى ٤٠ مليون قدم مكعب •

١٠٪ عشرة فى المائة من متوسط الانتاج اليومى الذى يزيد على ٤٠

• مليون قدم مكعب وحتى ٨٠ مليون قدم مكعب •

١٥٪ خمسة عشر فى المائة من متوسط الانتاج اليومى الذى يزيد على ٨٠

• مليون قدم مكعب •

٤ - للحكومة أن تأخذ الاتاوه المستحقة لها وفقا للمقواعد والمواعيد

وبالأسعار التى تقررها الهيئة وفى الشكل الذى تراه وبشرط ألا تزيد قيمة الاتاوة

بأى حال من الأحوال بالنسبة لأى حقل من الحقول على خمسين فى المائة

(٥٠٪) من الربح الصافى لذلك الحقل •

(المادة الثامنة)

الضرائب

تلتزم العامة بأداء الضريبة السنوية التى تفرض على صافى أرباحها عن

عملياتها موضوع هذا العقد تنفيذا للقانون رقم ١٥٧ لسنة ١٩٨١ وتعديلاته •

وفى ما عدا ما تقدم تعفى العامة من أى ضرائب فيما يتعلق باستخراج أو انتاج

أو تصدير أو نقل البترول بموجب هذا العقد • وتعفى العامة أيضا من أى

ضريبة على رأس المال ومن أى ضريبة على منشآت العامة وعقاراتها •

(المادة التاسعة)

استعمال الأراضي

توفر الحكومة للعامه بغير مقابل جميع الأراضي والحقوق المتعلقة بعملياتها التي تحتاج اليها لاستعمالها بموجب هذا العقد كحقوق الارتفاق وحق استعمال الطريق وحفر الآبار لاستخراج المياه والحصول على كل ما يلزمها من مواد لعملياتها دون المساس بما للعامه من حرق في أرض مناطق العقد قبل تاريخ السريان .
وإذا قامت العامه بأية عملية من العمليات المترتبة على هذا العقد التي يتسبب عنها الاضرار بالأراضي المملوكة للغير أو منع مالكها أو شاغلها من الانتفاع بها التزمت العامه بتعويض الضرر . وعلى أية حال فإن للعامه أن تستخدم الأراضي البور والأراضي الصحراوية غير المستغلة والمملوكة للحكومة لأغراض العمليات المنصوص عليها في هذا العقد دون مقابل .

(المادة العاشرة)

المحافظة على البترول ودرء الخسارة

- (أ) على العامه أن تتخذ كافة الاجراءات اللازمة وفقا للوسائل المقبولة بصفة عامة والمتبعة في صناعة البترول لمنع فقدده أو ضياعه فوق أو تحت سطح الأرض على أي شكل أثناء عمليات الحفر والانتاج والتجميع والتوزيع أو التخزين . ولهيئة الحق في أن تمنع أي عملية على أي بئر اذا توقعت ، بناء على أساس معقول أن هذه العملية سوف تؤدي الى خسارة أو تلف للبئر أو حقل البترول .
- (ب) عند استكمال حفر بئر منتجة تقوم العامه باخطار الهيئة أو ممثلها عن موعد اختبار البئر والتحقق من معدل انتاجها .

(ج) باستثناء الحالات التي لا يمكن فيها اقتصاديا انتاج البترول من تكوينات منتجة متعادلة في ذات البئر الا باستعمال عامود واحد من

المواسير فانه لا يجوز انتاج البترول من طبقات متعددة حاملة للزيت باستعمال عامود واحد من المواسير في وقت واحد الا بعد الحصول على موافقة مسبقة من الهيئة أو ممثلها .

(د) على العامة أن تسجل البيانات الخاصة بكميات البترول والمياه التي تنتج شهريا من كل عقد تنمية . وترسل هذه البيانات الى الهيئة أو ممثلها على الاستثمارات الخاصة المعدة لهذا الغرض وذلك خلال ثلاثين (٣٠) يوما من تاريخ الحصول على هذه البيانات .

أما الاحصائيات اليومية أو الأسبوعية الخاصة بالانتاج من المنطقة فيجب اعدادها لفحصها في جميع الأوقات المعقولة بمعرفة ممثلي الهيئة المختصين .

(هـ) يتعين أن تكون البيانات المسجلة يوميا عن الحفر والرسومات البيانية لسجل الآبار دالة على كمية ونوع الأسمنت وعلى كمية أى مواد أخرى مستعملة في البئر لصيانة الطبقات البترولية أو الحاملة للغازات أو المياه العذبة . وأى تغيير جوهري في الظروف الميكانيكية للبئر بعد اكتماله يجب أن يكون خاضعا لموافقة ممثل الهيئة .

(المادة الحادية عشرة)

الاعفاءات الجمركية

(أ) يسمح للعامة وللقاويلها والمقاولين من الباطن الذين يقومون بتنفيذ العمليات موضوع هذا العقد بالاستيراد من الخارج ويعفون من الرسوم الجمركية الخاصة باستيراد الآلات والمعدات وسيارات النقل والاتوبيسات وسيارات الركوب وسيارات الاسعاف والاطفاء ووحدات الخدمة البحرية ووحدات التحميل والانتاج والتسوية والتمهيد وغيرها من وسائل النقل والأوناش وقطع الغيار

والمواد الكيميائية اللازمة للعمليات أو المواد التي تدخل في صناعة أو تكوين ما يلزم العمليات ومعدات الحاسب الآلى وبرامجه والمعدات والأجهزة الكهربائية والمهمات والمعدات اللازمة لعمليات الاستكشاف أو الحفر أو الإنتاج . ويشترط للاعفاءات السابقة تقديم اقرار من ممثل مسئول للهيئة بأن هذه الأشياء المستوردة مقصود استعمالها على أغراض تنفيذ العمليات الجارية يقتضى هذا العقد . ويكون هذا الاقرار نهائيا وملزما ويترتب عليه تلقائيا الاعفاء المذكورة دون حاجة الى أى موافقة أخرى أو اجراء آخر .

(ب) أى معدات استوردت الى ج.م.ع. وتم استعمالها فى أغراض تنفيذ العمليات الجارية بمقتضى هذا العقد. يجوز تصديرها بمعرفة الطرف الذى استوردها فى أى وقت دون أن يدفع أى رسوم تصدير أو أى فرائض ضريبية .

(ج) الأشياء المستوردة تعفى من الضرائب والرسوم الجمركية اذا آلت الى الهيئة المصرية العامة للبتروىل أو الى شركة مملوكة بالكامل للهيئة المصرية العامة للبتروىل وتحددها الهيئة المصرية العامة للبتروىل .

(د) تشمل « الرسوم الجمركية » فى خصوصية استعمالها فى هذا العقد كافة الرسوم الجمركية والضرائب والفرائض الضريبية التى يستحق أدائها بسبب استيراد الأشياء أو المواد المعنية .

(هـ) يكون للعامة والهيئة والمشتريين من أى منهما حق تصدير البتروىل المشار اليه فى هذا العقد دون حاجة الى ترخيص مع اعفائهم من أى رسوم أو ضرائب أو أى فرائض مالية ضريبية أخرى منعقدة بالتصدير

(و) لأغراض هذه المادة ، وبدون الاخلال بالحدود والقيود الموضوعة في الفقرة (أ) بعاليه ، تعفى العامة ومقاولوها ومقاولوها من الباطن الذين يقومون بتنفيذ العمليات بموجب هذا العقد من أحكام القانون رقم ١٣٣ لسنة ١٩٨١ باصدار قانون ضريبة الاستهلاك بتعديلاته الحالية أو المستقبلية أو ما يحل محله من قوانين لاحقة .

(المادة الثانية عشرة)

السيجلات والتقارير والتفتيش

(أ) تعد وتحتفظ العامة طوال مدة سريان هذا العقد بـسجلات دقيقة تقيدها فيها في جميع الأوقات العمليات الجارية في المناطق التي يشملها هذا العقد . وترسل العامة الى الهيئة أو ممثلها وفقا للوائح السارية أو كلما طلبت الهيئة أو ممثلها في الحدود المعقولة ، المعلومات والبيانات الخاصة بعملياتها الجارية بمقتضى هذا العقد . وتقوم العامة بأداء المهام المشار اليها وفقا لهذه المادة طبقا لدورها المحدد في هذا العقد .

(ب) تحتجز وتحتفظ العامة لمدة زمنية معقولة بجزء يمثل كل عينة من العينات الأسطوانية ومن عينات الحفر المستخرجة من حفر الآبار وذلك للتصرف فيها بمعرفة الهيئة أو ممثلها وتخضع العينات للتفتيش في أي وقت مناسب بمعرفة الهيئة أو ممثلها .

ويجوز أن تصدر العامة أية عينات أو تسجيلات للخارج لأغراض الدراسات فقط بتصريح من الهيئة .

(ج) تيسر العامة لممثلي الهيئة الدخول الى كافة اجزاء مناطق العقد وذلك في جميع الأوقات المناسبة مع تمكينهم من معاينة العمليات الجارية وفحص كافة البيانات التي تحتفظ بها العامة وتقديم الى الهيئة نسخا

من جميع البيانات (شاملة وليست مقتصرة على التقارير
الجيولوجية والجيوفيزيكية وتسجيلات الآبار وقطاعاتها) وكذلك كل
المعلومات والتفسيرات المتعلقة بما ذكر والتي تكون موجودة
لدى العامة .

(المادة الثالثة عشرة)

المسئولية عن الأضرار

تتحمل العامة وحدها المسئولية بالكامل طبقا للقانون في مواجهة الغير عن
أى ضرر يحدث نتيجة للعمليات التي تقوم بها العامة طبقا لهذا العقد وعليها
تعويض الحكومة والهيئة أو أى منهما عن كافة الأضرار التي قد تكون مسئولتين
عنها بسبب أى من هذه العمليات .

(المادة الرابعة عشرة)

القوانين واللوائح

(أ) تخضع العامة لأحكام القانون رقم ٦٦ لسنة ١٩٥٣ (باستثناء المادة
٣٧ منه) المعدل بالقانون رقم ٨٦ لسنة ١٩٥٦ واللوائح الصادرة
لتنفيذه بما في ذلك اللوائح الخاصة بسلامة وكفاءة أداء العمليات التي
تتم تنفيذها لهذا العقد وللحفاظة على مصادر البترول في ج.م.ع الى
المدى الذي لا تتعارض فيه تلك الأحكام واللوائح مع نصوص
هذا العقد .

(ب) يخضع مقاولو العامة ومقاولوها من الباطن للأحكام المنصوص عليها
في هذا العقد . كما يسرى على العامة ومقاوليها ومقاوليها من الباطن

أحكام القوانين واللوائح التي تصدرها الحكومة الى الحد الذي لا تتعارض فيه أحكام تلك القوانين مع نصوص هذا العقد .

(ج) ولأغراض هذا العقد ، تعفى العادة ومقاولوها ومقاولوها من الباطن من كل رسوم الدمغة المهنية التي تفرضها القوانين النقاية على الوثائق والأنشطة المتعلقة بهذا العقد .

(المادة الخامسة عشرة)

الاخلال بالعقد وسلطة الالغاء

للحكومة الحق في الغاء هذا العقد بقرار من رئيس الجمهورية في حالة ما اذا أخلت العامة اخلايا جسيما بنصوص هذا العقد .

(المادة السادسة عشرة)

القوة القاهرة

(أ) تعفى العامة من الوفاء بأى التزام مقرر في هذا العقد ومن مسؤولية التأخير في الوفاء به اذا كان عدم الوفاء أو التأخير ناشئا عن قوة القاهرة وذلك في حدود ما تفرضه هذه القوة القاهرة . والمدة التي استغرقها عدم الوفاء أو التأخير مع المدة التي قد تكون ضرورية لاصلاح أى ضرر نشأ خلال هذا التأخير تضاف الى المدة المقررة في هذا العقد للوفاء بهذا العقد والوفاء بأى التزام آخر يترتب عليه والى مدة سريان هذا العقد بشرط أن يكون ذلك مقصورا على القطاع أو القطاعات التي تأثرت بهذه الحالة .

(ب) يقصد بعبارة « القوة القاهرة » في نطاق مفهوم هذه المادة أى أمر أو لائحة أو توجيه سواء صدر فى شكل قانون أو شكل آخر أو ما يحدث قضاءً وقدرًا أو أى سبب آخر ليس ناتجًا عن خطأ أو إهمال العامة سواء كان مماثلاً أو مغايراً لما سلف ذكره • بشرط أن يكون أى سبب من هذه الأسباب مما لا تستطيع العامة السيطرة عليه بما هو معقول •

(المادة السابعة عشرة)

عموميات

استعملت رؤوس الموضوعات أو العناوين الموضوعية لكل مادة من مواد هذا العقد تسهيلاً لطرفى العقد فقط ولا تستعمل فى خصوصية تفسيره أو تأويل هذه المواد •

(المادة الثامنة عشرة)

اعتماد حكومة ج.م.ع للعقد

لا يكون هذا العقد ملزماً لأى من طرفيه ما لم والى أن يصدر قانوناً من الجهات المختصة فى ج.م.ع يخول لوزير البترول والثروة المعدنية التوقيع عليه ويضفى عليه كامل قوة القانون وأثره بغض النظر عن أى تشريع مخالف له ، وبعد توقيع العقد من الحكومة والعامة •

الشركة العامة للبترول

جمهورية مصر العربية

عنها :

عنها :

الملاحق

* الاحداثيات .

* المخرائط .

الاحداثيات

المنطقة الجزئية (أ) :

تشمّل (٥) مناطق بحث هي :

١ - منطقة غرب غارب :

(أ) منطقة غرب غارب (انقطاع G) بحث مساحتها ١٩,٦٦ كم^٢ إحداثياتها

الجغرافية كالآتي :

الإحداثيات الجغرافية

خط عرض	خط طول
١ - ٢٨ ' ٢٧ " ٠٠	٣٢ ' ٥٤ " ٤٥
٢ - ٢٨ ' ٢٣ " ٣٠	٣٢ ' ٥٤ " ٤٥
٣ - ٢٨ ' ٢٣ " ٣٠	٣٢ ' ٥٣ " ٣٠
٤ - ٢٨ ' ٢٤ " ٣٠	٣٢ ' ٥٣ " ٣٠
٥ - ٢٨ ' ٢٤ " ٣٠	٣٢ ' ٥٣ " ٠٠
٦ - ٢٨ ' ٢٥ " ٣٠	٣٢ ' ٥٣ " ٠٠
٧ - ٢٨ ' ٢٥ " ٣٠	٣٢ ' ٥٢ " ٣٠
٨ - ٢٨ ' ٢٦ " ٣٠	٣٢ ' ٥٢ " ٣٠
٩ - ٢٨ ' ٢٦ " ٣٠	٣٢ ' ٥٢ " ٠٠
١٠ - ٢٨ ' ٢٧ " ٠٠	٣٢ ' ٥٢ " ٠٠

(ب) منطقة غرب غارب (القطاع H) بحث مساحتها ٢٥,٠٠ كم^٢ وإحداثياتها الجغرافية كالآتي :

الإحداثيات الجغرافية

خط عرض	خط طول
٢٨ ° ٢١ ' ٠٠"	٣٠ ° ٥٣ ' ٣٠"
٢٨ ° ٢٣ ' ٣٠"	٣٠ ° ٥٣ ' ٣٠"
٢٨ ° ٢٣ ' ٣٠"	٣٢ ° ٥٢ ' ٠٠"
٢٨ ° ٢٤ ' ٠٠"	٣٢ ° ٥٢ ' ٠٠"
٢٨ ° ٢٤ ' ٠٠"	٣٢ ° ٥٠ ' ٣٠"
٢٨ ° ٢١ ' ٠٠"	٣٢ ° ٥٠ ' ٣٠"

٢ - شرق أم اليسر (بحث) مساحتها ٦٥٠٠ كم^٢ :

الإحداثيات الجغرافية

- ١ - تقاطع خط الحد الجنوبي لترخيص غارب مع ساحل خليج السويس ثم بحاذاة الشاطئ الغربي لخليج السويس حتى تصل إلى النقطة (٢) .
- ٢ - تقاطع خط الحد الجنوبي لترخيص أم اليسر مع ساحل خليج السويس .

خط عرض	خط طول
٢٨ ° ١١ ' ٥٥,٨٠٩"	٣٣ ° ٠٩ ' ٣٩,٦٩٣"
٢٨ ° ١٥ ' ١٦,٥٨٦"	٣٣ ° ٠٧ ' ٢٨,٦٧٠"
٢٨ ° ١٤ ' ١٩,٦٩٥"	٣٣ ° ٠٥ ' ٣٧,٥٨٧"
٢٨ ° ١٨ ' ٠٠,٠٠٠"	٣٣ ° ٠٣ ' ١٣,٦٠٠"
٢٨ ° ١٨ ' ٠٠,٠٠٠"	٣٣ ° ٠٤ ' ٢١,٤٠٠"
٢٨ ° ١٧ ' ٥٣,٣٦٦"	٣٣ ° ٠٤ ' ٢٦,٦٢٧"

٣ - وادى دارا (بحث) مساحتها ٥٠٠٠ كم^٢ :

الإحداثيات الجغرافية

خط طول

٣٣°	١٧'	٤٩,٩٧"
٣٣°	١٦'	٠٠,٠٠"
٣٣°	١٨'	٠٠,٠٠"
٣٣°	١٨'	٠٠,٠٠"
٣٣°	٢١'	٠٠,٠٠"
٣٣°	٢١'	٠٠,٠٠"

خط عرض

٢٨°	٠٦'	٤١,٧١"
٢٨°	٠٦'	٠٠,٠٠"
٢٨°	٠٦'	٠٠,٠٠"
٢٨°	٠٣'	٠٠,٠٠"
٢٨°	٠٣'	٠٠,٠٠"
٢٨°	٠٠'	٠٠,٠٠"

٧ - تقاطع خط عرض ٢٨° مع خط مياه المد العالى المشاطىء الغربى لخليج السويس .

٤ - جنوب أبوسنان / علم الشاويش (بحث) مساحتها ١٥٠٠٠ كم^٢ :

الإحداثيات الجغرافية

خط طول

٢٨°	٠٠'	٠٠"
٢٨°	٢٤'	٠٠"
٢٨°	٢٤'	٠٠"
٢٨°	٣٦'	٠٠"
٢٨°	٣٦'	٠٠"
٢٨°	٣٦'	٠٠"
٢٩°	٠٠'	٠٠"
٢٩°	٠٠'	٠٠"
٢٨°	٠٠'	٠٠"

خط عرض

٢٩°	٣٠'	٠٠"
٢٩°	٣٠'	٠٠"
٢٩°	٣٦'	٠٠"
٢٩°	٣٦'	٠٠"
٢٩°	٣٣'	٠٠"
٢٩°	٣٣'	٠٠"
٢٩°	٢٤'	٠٠"
٢٩°	٢٤'	٠٠"

٥ - شرق شبه جزيرة سيناء (بحث) مساحتها ١٦٣٠٠٠٠ كم ٢ :

الإحداثيات الجغرافية

خط عرض	خط طول
١ - تقاطع الحدود الدولية مع ساحل البحر الأبيض المتوسط	
٢ - تقاطع خط طول ٤٨° مع ساحل البحر الأبيض المتوسط	
٣ - ٣٠°	٤٨° ٣٣'
٤ - ٣٠°	١٨° ٣٤'
٥ - ٢٨°	١٨° ٣٤'
٦ - تقاطع خط عرض ١٢° مع ساحل خليج العقبة .	
٧ - تقاطع خط الحدود الدولية مع ساحل خليج العقبة .	
المساحة الإجمالية للمنطقة الجزئية (أ) ١٧٩٦٤,٦٦ كم ٢ تقريباً .	

النقطة الجزئية (ب) :

وتشمل ٧ مناطق إستغلال هي :

١ - حقل الفردقة (تنمية) المساحة ٧٣٥٥ كم ٢ :

الإحداثيات الجغرافية

خط عرض	خط طول
١ - ٢٩,٥٠°	٢٧° ١٦'
بمحاذاة خط مياه المد العالي للشاطئ والغربي لخليج السويس حتى تصل إلى النقطة (٢).	
٢ - ٤٠,٥٠°	٢٧° ١٥'
٣ - ٢٢,٠٠°	٢٧° ١٥'
٤ - ٠٠,٢٠°	٢٧° ١٥'
٥ - ٢٩,٥٠°	٢٧° ١٤'
٦ - ٠٨,٥٠°	٢٨° ١٤'
٧ - ٠٣,٣٠°	٢٧° ١٦'

٢ - رأس جمسة (تنمية) المساحة ٢٩٠٠ كم^٢ :

الاحداثيات الجغرافية

خط طول

خط عرض

١ - ١٤,٠٠" ٤٠' ٢٧° خط عرض ٢٥,٠٠" ٣٤' ٣٣° خط طول

بحاذاة خط مياه المد العالي للشاطئء الغربى لخليج السويس حتى تصل إلى النقطة (٢)

٢ - ٥٦,٠٠" ٤٠' ٢٧° خط عرض ٢٥,٠٠" ٣٤' ٣٣° خط طول

و خط مياه المد العالي للشاطئء الواصل بين نقطن ١ و ٢

٣ - حقل الخير (تنمية) المساحة ٢٩,٢٠٠ كم^٢ :

الاحداثيات الجغرافية

خط طول

خط عرض

١ - ٣٤,٦٩٨" ١١' ٢٨° خط عرض ٥٨,٤٦٠" ٠٨' ٣٣° خط طول

٢ - ٥٣,٠٥٦" ١٢' ٢٨° خط عرض ٣١,٥٧١" ١١' ٣٣° خط طول

بحاذاة الشاطئء الغربى لخليج السويس حتى تصل إلى النقطة (٣)

٣ - ٤٣,٠٩٨" ١٠' ٢٨° خط عرض ٤٩,٩٦٧" ١٣' ٣٣° خط طول

٤ - ٠٢,٧٧٩" ٠٩' ٢٨° خط عرض ٥٨,٤٨٤" ١٠' ٣٣° خط طول

٤ - منطقة رأس البحار (تنمية) المساحة ٤٥٠٠ كم^٢ :

الاحداثيات الجغرافية

خط طول

خط عرض

١ - تقاطع خط طول ٣٠' ٣٣° مع مياه المد العالي لخليج جمسة .

٢ - تقاطع خط طول ٣٠' ٣٣° مع مياه المد العالي للشاطئء الغربى

لخليج السويس وبمحاذاة مياه المد إلى الشاطئء الغربى لخليج السويس حتى تصل إلى النقطة (٣)

٣ - ٥٦,٠٠" ٤٠' ٢٧° خط عرض ٢٥,٠٠" ٣٤' ٣٣° خط طول

٤ - ١٤,٠٠" ٤٠' ٢٧° خط عرض ٢٥,٠٠" ٣٤' ٣٣° خط طول

وبمحاذاة مياه المد إلى خليج جمسة حتى تصل إلى النقطة (١)

٥ - منطقة علم الشاويش (تنمية) المساحة ١٢٩٠٠٠ كم^٢ :

الإحداثيات الجغرافية

خط طول			خط عرض		
° ٢٨	' ٠٠	" ٠٠	° ٢٩	' ٤٨	" ٠٠ - ١
° ٢٨	' ٢٤	" ٠٠	° ٢٩	' ٤٨	" ٠٠ - ٢
° ٢٨	' ٢٤	" ٠٠	° ٢٩	' ٣٠	" ٠٠ - ٣
° ٢٨	' ٠٠	" ٠٠	° ٢٩	' ٣٠	" ٠٠ - ٤

٦ - منطقة أبوسنان (تنمية) المساحة ١٠٧٥٠٠ كم^٢ :

الإحداثيات الجغرافية

خط طول			خط عرض		
° ٢٨	' ٣٦	" ٠٠	° ٢٩	' ٤٨	" ٠٠ - ١
° ٢٩	' ٠٠	" ٠٠	° ٢٩	' ٤٨	" ٠٠ - ٢
° ٢٩	' ٠٠	" ٠٠	° ٢٩	' ٣٣	" ٠٠ - ٣
° ٢٨	' ٣٦	" ٠٠	° ٢٩	' ٣٣	" ٠٠ - ٤

٧ - جنوب رفح ((أبورعد)) (تنمية) المساحة ٤٠٠٠ كم^٢ :

الإحداثيات الجغرافية

خط طول			خط عرض		
° ٣٤	' ١٢	" ٥٥,٧	° ٣١	' ١٣	" ٤٥,٦ - ١
° ٣٤	' ١٥	" ١٤,٨	° ٣١	' ١١	" ٥٥,٧ - ٢
° ٣٤	' ١١	" ٥٠,٥	° ٣١	' ٠٨	" ٤٤,٥ - ٣
° ٣٤	' ٠٩	" ٣١,٤	° ٣١	' ١٠	" ٣٤,٢ - ٤

المساحة الإجمالية للمنطقة الجزئية (ب) ٢٤٨٩,٤٥٥ كم^٢ تقريرا

المنطقة الجزئية (ج) :

وتشمل حقل إستغلال هما :

حقل غارب (١) ، وحقل غارب (١) أمتداد .

المساحة الإجمالية ١٠٠,٠٠٠ كم^٢ تقريبا .

الأحداثيات الجغرافية

خط طول	خط عرض
٣٢ ° ٥٨ ' ٥٠,١٦"	٢٨ ° ٢٤ ' ٥٩,١١"
٣٣ ° ٠١ ' ٥٨,٥٩"	٢٨ ° ٢٦ ' ٥٥,٥٩"
٣٣ ° ٠٧ ' ٣٤,٦٥"	٢٨ ° ١٩ ' ٤٩,٥١"
٣٣ ° ٠٤ ' ٢٦,٦٣"	٢٨ ° ١٧ ' ٥٣,٣٧"

المنطقة الجزئية (د) :

وتشمل (٥) مناطق إستغلال هي :

١ - منطقة بكر (تنمية) المساحة ١٠٠,٠٠٠ كم^٢ :

الأحداثيات الجغرافية

خط طول	خط عرض
٣٢ ° ٥٣ ' ١٣,٤٩"	٢٨ ° ٣٢ ' ٠٣,٩٨"
٣٢ ° ٥٦ ' ٢٢,٠٣"	٢٨ ° ٣٤ ' ٠٠,٥٨"
٣٣ ° ٠١ ' ٥٨,٥٩"	٢٨ ° ٢٦ ' ٥٥,٥٨"
٣٢ ° ٥٨ ' ٥٠,١٦"	٢٨ ° ٢٤ ' ٥٩,١١"

٢ - منطقة كريم (تنمية) المساحة ١٠٠٠٠٠ كم^٢ :

الإحداثيات الجغرافية

خط عرض	خط طول
١ - ٢٨ ° ١٦ ' ٥٩,٠٥"	٣٢ ° ٥٨ ' ٢٧,٠٠"
٢ - ٢٨ ° ١٨ ' ٢٦,٩٨"	٣٣ ° ٠٢ ' ٥٥,٩٤"
٣ - ٢٨ ° ١٢ ' ٥٥,٣٨"	٣٣ ° ٠٦ ' ٣٢,٦٦"
٤ - ٢٨ ° ١٠ ' ٣٧,٥٦"	٣٣ ° ٠٢ ' ٠٣,٨٨"

٣ - منطقة شقير (تنمية) المساحة ٨١٠٠٠ كم^٢ :

الإحداثيات الجغرافية

خط عرض	خط طول
١ - ٢٨ ° ٠٨ ' ٢٤,٠٠"	٣٣ ° ٠٩ ' ٥٥,٩٩"
٢ - ٢٨ ° ١٠ ' ٤٩,١٠"	٣٣ ° ١٣ ' ٤٩,٩٧"
٣ - ٢٨ ° ٠٦ ' ٤١,٧١"	٣٣ ° ١٧ ' ٤٩,٩٧"
٤ - ٢٨ ° ٠٣ ' ٥٨,٠٠"	٣٣ ° ١٣ ' ٢٥,٩٩"

وبمحاذاة مياه المد العالي للشاطئ الغربي لخابج السويس حتى تصل إلى النقطة (٣)

٤ - منطقة حقل عامر (تنمية) المساحة ٧١٥٧٨ كم^٢ :

الإحداثيات الجغرافية

خط عرض	خط طول
١ - ٢٨ ° ٣٤ ' ٠٠,٥٨"	٣٢ ° ٥٦ ' ٢٢,٠٣"
٢ - ٢٨ ° ٣٥ ' ٤٦,٠٠"	٣٢ ° ٥٩ ' ٠٧,٠٠"
٣ - ٢٨ ° ٢٨ ' ٠٨,٠٠"	٣٣ ° ٠٦ ' ٣٠,٠٠"
٤ - ٢٨ ° ٢٦ ' ٥٥,٥٨"	٣٣ ° ٠١ ' ٥٨,٥٩"

٥ - منطقة أم اليسر (تنمية) المساحة ٢٥٠٠ كم^٢ :

الإحداثيات الجغرافية

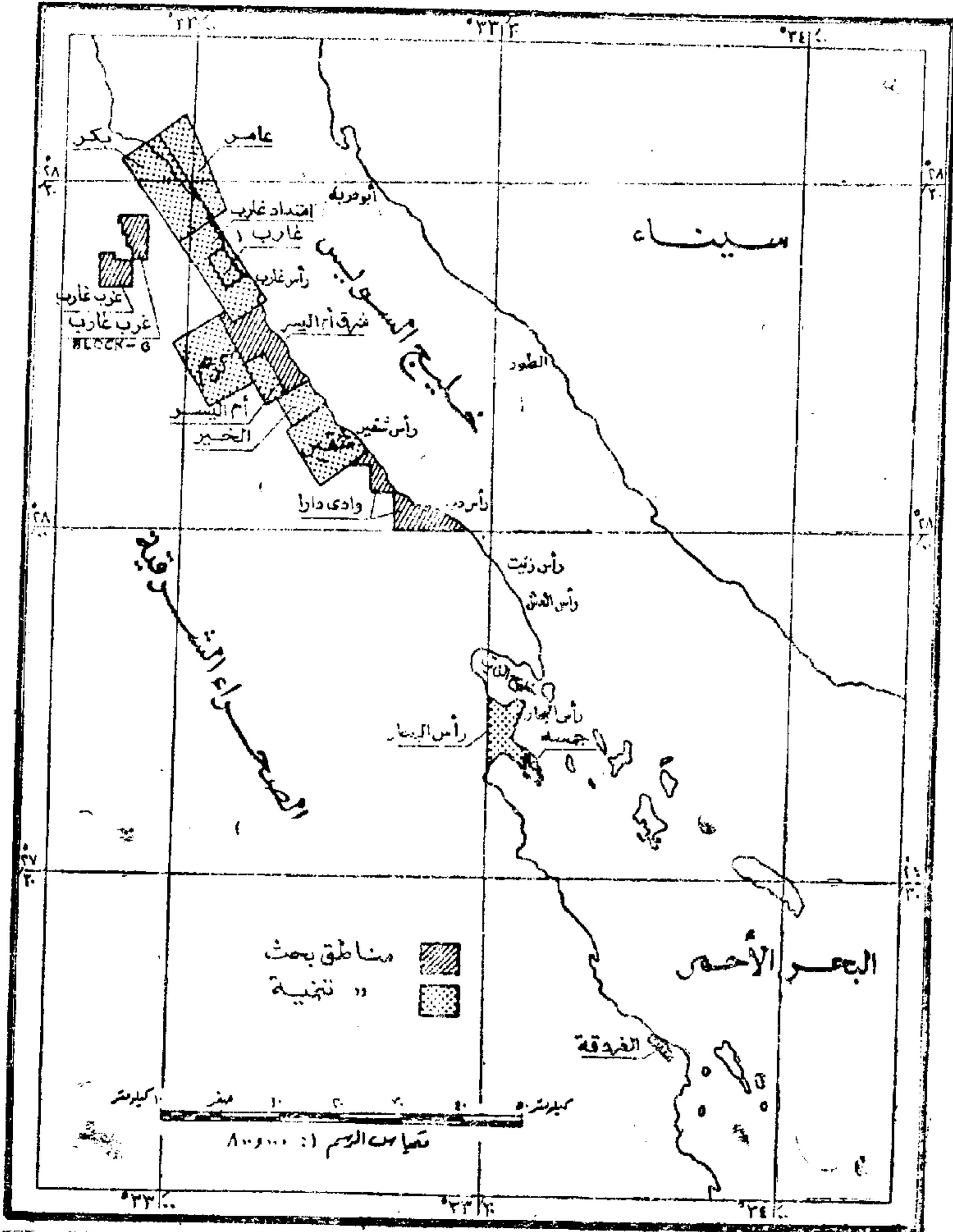
خط عرض			خط طول		
١	١٩,٧٠"	٢٨° ١٤'	٣٧,٥٩"	٣٣° ٠٥'	
٢	١٦,٥٩'	٢٨° ١٥'	٢٨,٦٧"	٣٣° ٠٧'	
٣	٥٥,٨١"	٢٨° ١١'	٣٩,٦٩"	٣٣° ٠٩'	
٤	٥٨,٩٥"	٢٨° ١٠'	٤٨,٦٥"	٣٣° ٠٧'	

المساحة الاجمالية للمنطقة الجزئية (د) ٣٧٧,٥٧٨ كم^٢ تقريبا وتباغ المساحة الكلية
لمناطق امتياز الشركة العامة للبترول في الأربع مناطق الجزئية (أ) و (ب) و (ج) و (د)
٢٠٩٣١,٦٩٣ كم^٢ تقريبا .

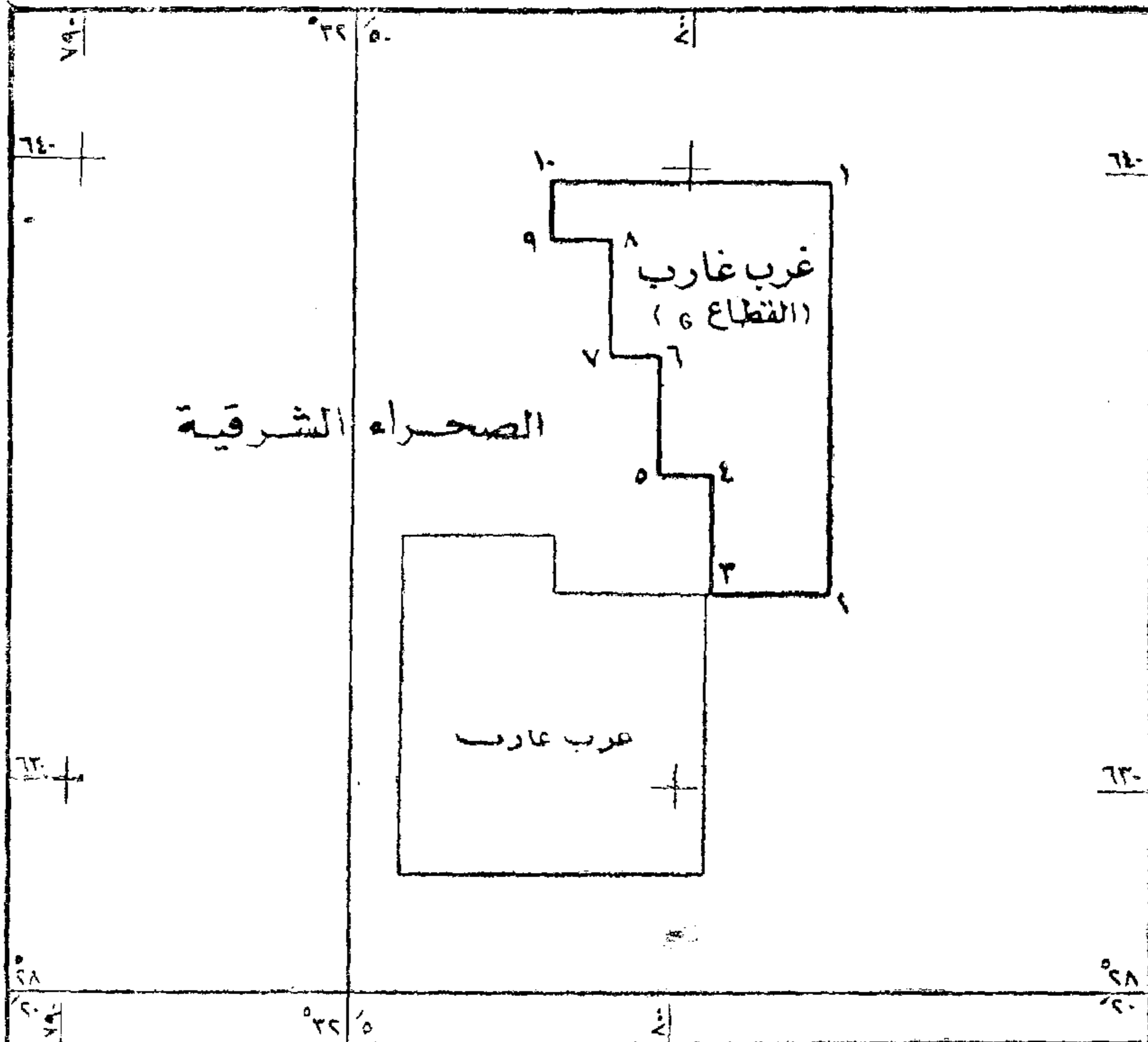
- ٢٦ -

الخَرَائِطُ

١- خَرِيْطَةُ البَحْثِ وَالتَّنْمِيَةِ بِغَرْبِ خَلِيْجِ السُّوَيْسِ



-٢٧-
تابع خريطة مناطق البحث والتنمية بغرب خليج السويس

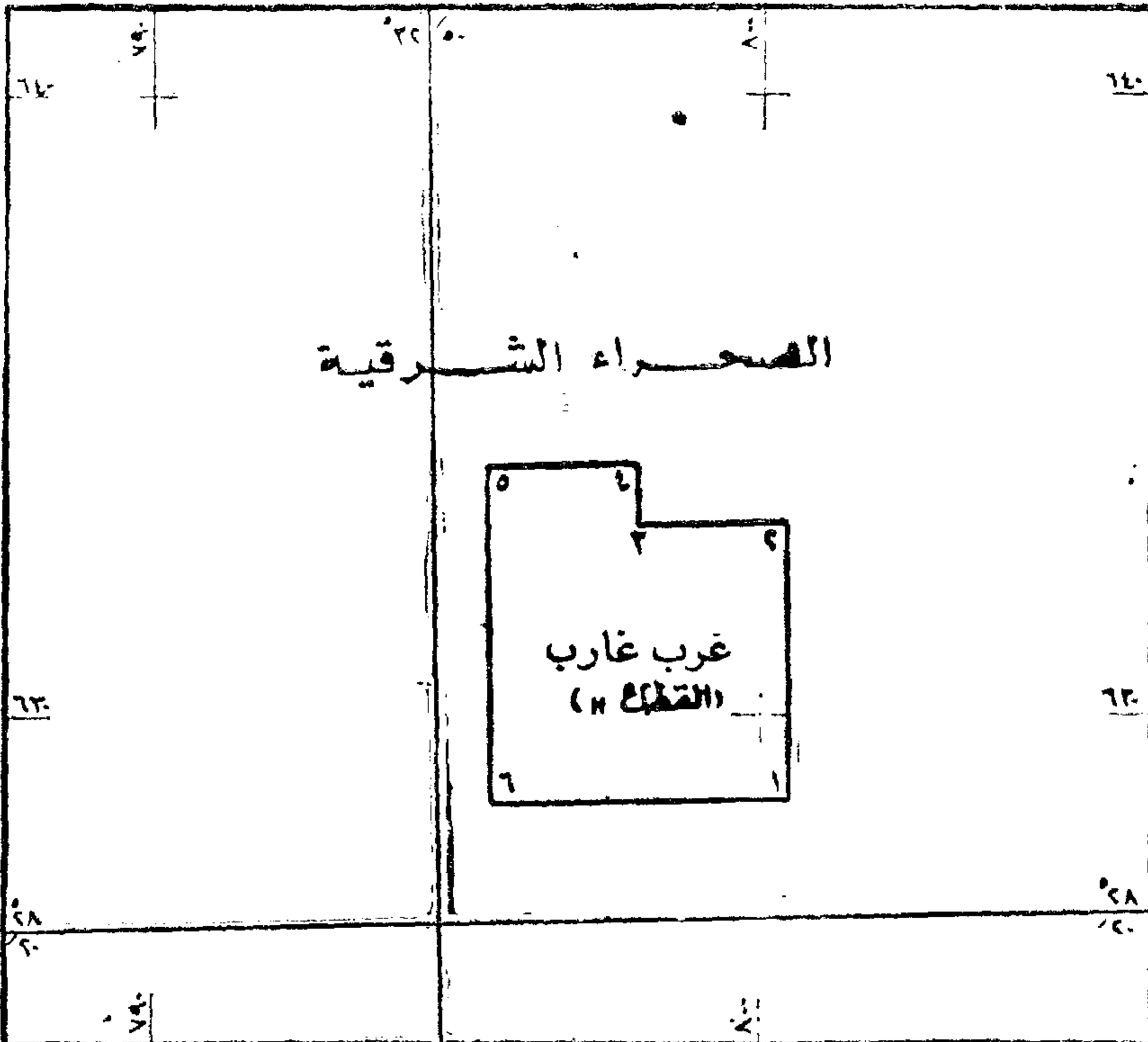


منطقة غرب غارب (القطاع G) بحث

رقم	الإحداثيات الجغرافية		الإحداثيات الكيلومترية	
	خط عرض	خط طول	متر شمالاً	متر شرقاً
١	٢٨ ٢٧ ٠٠	٢٥ ٥٤ ٢٢	٢٥٠,٧٧	٢٣٩ ٦٨٦,٨٨
٢	٢٨ ٢٣ ٢٠	٢٥ ٥٤ ٢٢	٢٥٢,٥٥	٢٢٢ ٢١٩,٩٧
٣	٢٨ ٢٣ ٢٠	٢٥ ٥٣ ٢٠	٤١١,١٦	٢٢٢ ١٨٧,٧١
٤	٢٨ ٢٤ ٢٠	٢٥ ٥٣ ٢٠	٣٨٤,١٤	٢٢٥ ٠٢٥,٢٩
٥	٢٨ ٢٤ ٢٠	٢٥ ٥٣ ٢٠	٥٦٥,٢١	٢٢٥ ٠٢٥,٥٨
٦	٢٨ ٢٥ ٢٠	٢٥ ٥٣ ٢٠	٥٣٦,٤٠	٢٢٦ ٨٧٠,٢٥
٧	٢٨ ٢٥ ٢٠	٢٥ ٥٢ ٢٠	٧١٩,٧٠	٢٢٦ ٨٥٧,٥٠
٨	٢٨ ٢٦ ٢٠	٢٥ ٥٢ ٢٠	٦٩٠,٩١	٢٢٨ ٧٠٥,١٧
٩	٢٨ ٢٦ ٢٠	٢٥ ٥٢ ٢٠	٨٧٤,٢٤	٢٢٨ ٦٩٢,٤٧
١٠	٢٨ ٢٧ ٢٠	٢٥ ٥٢ ٢٠	٨٦٠,٠٠	٢٢٩ ٦١٦,٢٠

مقد التزام
الشركة العامة للبترول
منطقة غرب غارب (القطاع G) من المنطقة البرزخية
مساحته ١٩,٦٦ كم تقريباً
مقياس الرسم ١/١٠٠,٠٠٠

- ٢٨ -
تابع خريطة البحث والتنقيب بفريق خليج السويس



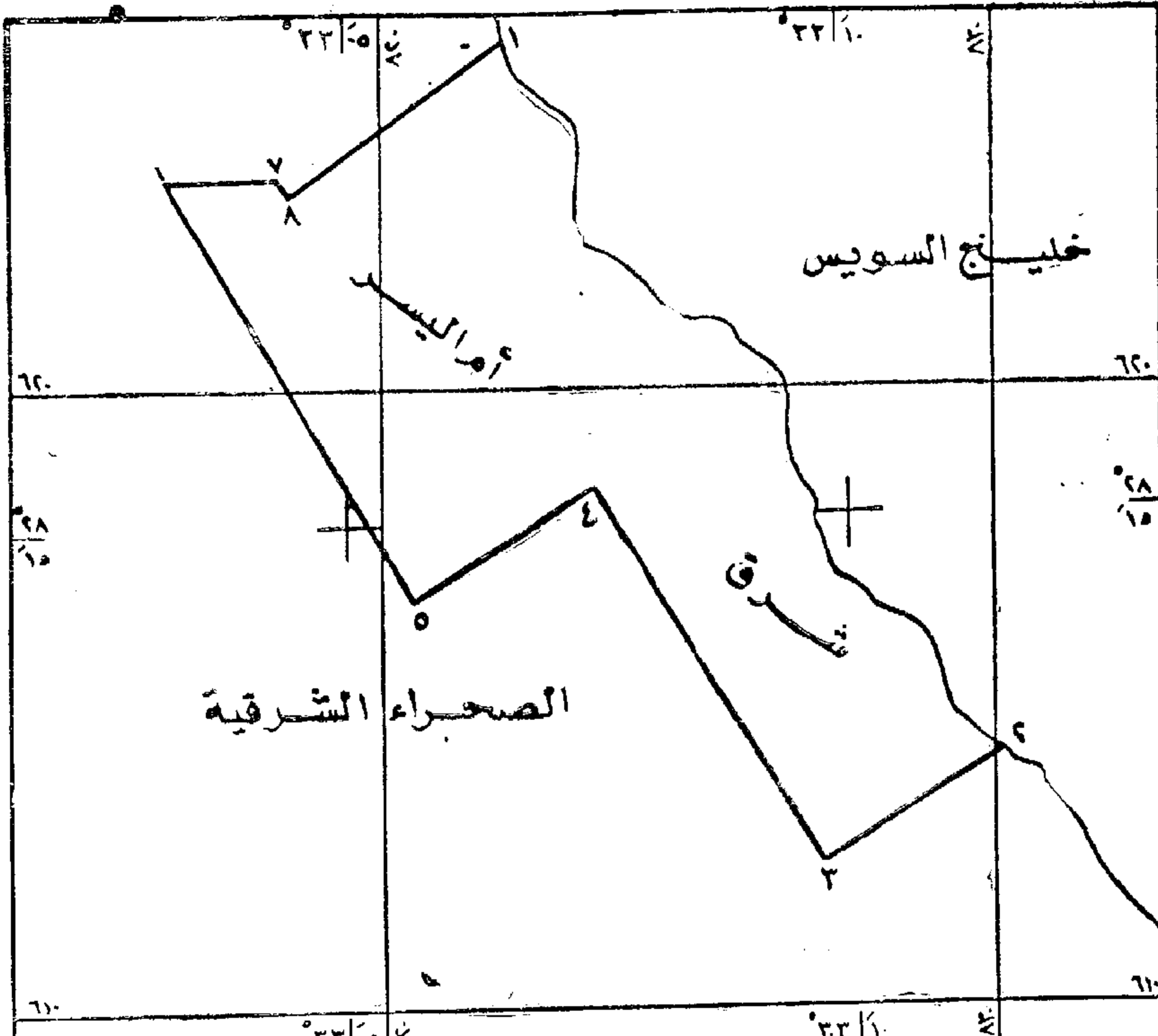
منطقة غرب غارب (القطاع H)

الإحداثيات الجغرافية	الإحداثيات الكيلومترية	عقد التمام	
		خط عرض	خط طول
٢٨ ٥٢ ٢٠	٤٨٣,٦٥	٢٨ ٢١ ٠٠	٢٢٨ ٥٦٨,٥٥
٢٨ ٥٢ ٢٠	٤١١,١٦	٢٨ ٢٢ ٠٠	٢٢٢ ١٨٧,٧٠
٢٨ ٥٢ ٠٠	٩٦٠,٢١	٢٨ ٢٢ ٠٠	٢٢٢ ١٤٩,٥٠
٢٨ ٥٢ ٠٠	٩٤٥,٩٩	٢٨ ٢٤ ٠٠	٢٢٤ ٠٧٢,٢٠
٢٨ ٥٠ ٢٠	٤٦٥,٢٠	٢٨ ٢٤ ٠٠	٢٢٤ ٠٢٥,٥٨
٢٨ ٥٠ ٢٠	٥٨٠,٠٦	٢٨ ٢١ ٠٠	٢٢٨ ٤٩٥,٦٦

الشركة العامة للبترول
منطقة غرب غارب (القطاع H) من المنطقة الرئيسية
مساحتها ٢٥٠ كم تقريبا
مقياس الرسم (1:٥٠٠٠٠)

-٢٩-

تابع خريطة البعث والتنمية بغرب خليج السويس



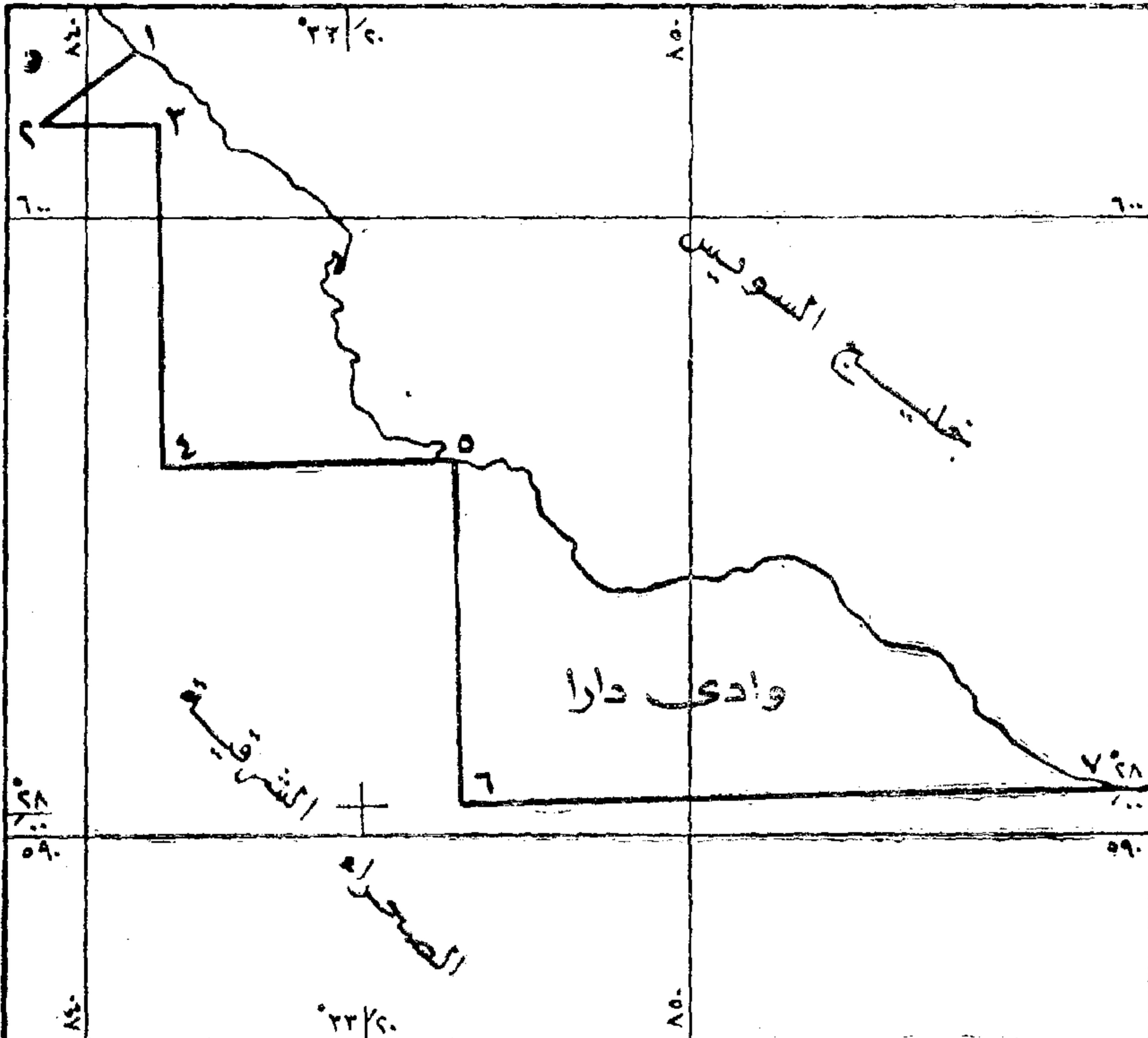
شرق أم اليسر (بحث)

رقم	الإحداثيات الجغرافية		الإحداثيات الكيلومترية	
	خط عرض	خط طول	متر شمالاً	متر شرقاً
١	تقاطع خط المرحلون لترخيص غرب مع ساحل خليج السويس			
٢	تقاطع خط الحد الجنوبي لترخيص أم اليسر مع ساحل خليج السويس			
٣	٢٨ ١١ ٥٥,٨٠٩	٢٨ ٠٩ ٢٩,٦٩٣	٢٢ ٠٩ ٢٥٢, ...	٢٧ ٠١, ٢٠
٤	٢٨ ١٥ ١٦,٥٨٦	٢٨ ٠٧ ٢٨,٦٧٠	٢٢ ٠٧ ٢٧٢,٩٨	٢٢ ٠٧, ٩٧
٥	٢٨ ١٤ ١٩,٦٩٥	٢٨ ٠٥ ٢٧,٥٨٧	٢٢ ٠٥ ٢٨, ١٩	٢٢ ٠١٩, ١٨
٦	٢٨ ١٨ ٠٠, ...	٢٢ ٠٣ ١٢, ٦	الركن ٣ من	KROCO
٧	٢٨ ١٨ ٠٠, ...	٢٢ ٠٤ ٢١, ٤	الركن ٤ من	KROCO
٨	٢٨ ١٧ ٥٢,٢٢١	٢٢ ٠٤ ٢٦,٢٥٧	٢٢ ٠٤ ١١٥, ٠١	٢٢ ٠٧, ٠٧

مقتضى التزام
الشركة العامة للبترول
منطقة شرق أم اليسر بمنطقة الجزئية "٢"
مساحتها ٦٥,٠٠٠ كم^٢ تقريباً
مقياس الرسم ١: ١٠٠,٠٠٠

- ٣٠ -

تابع خريطة مناطق البحث والتنمية بغرب خليج السويس

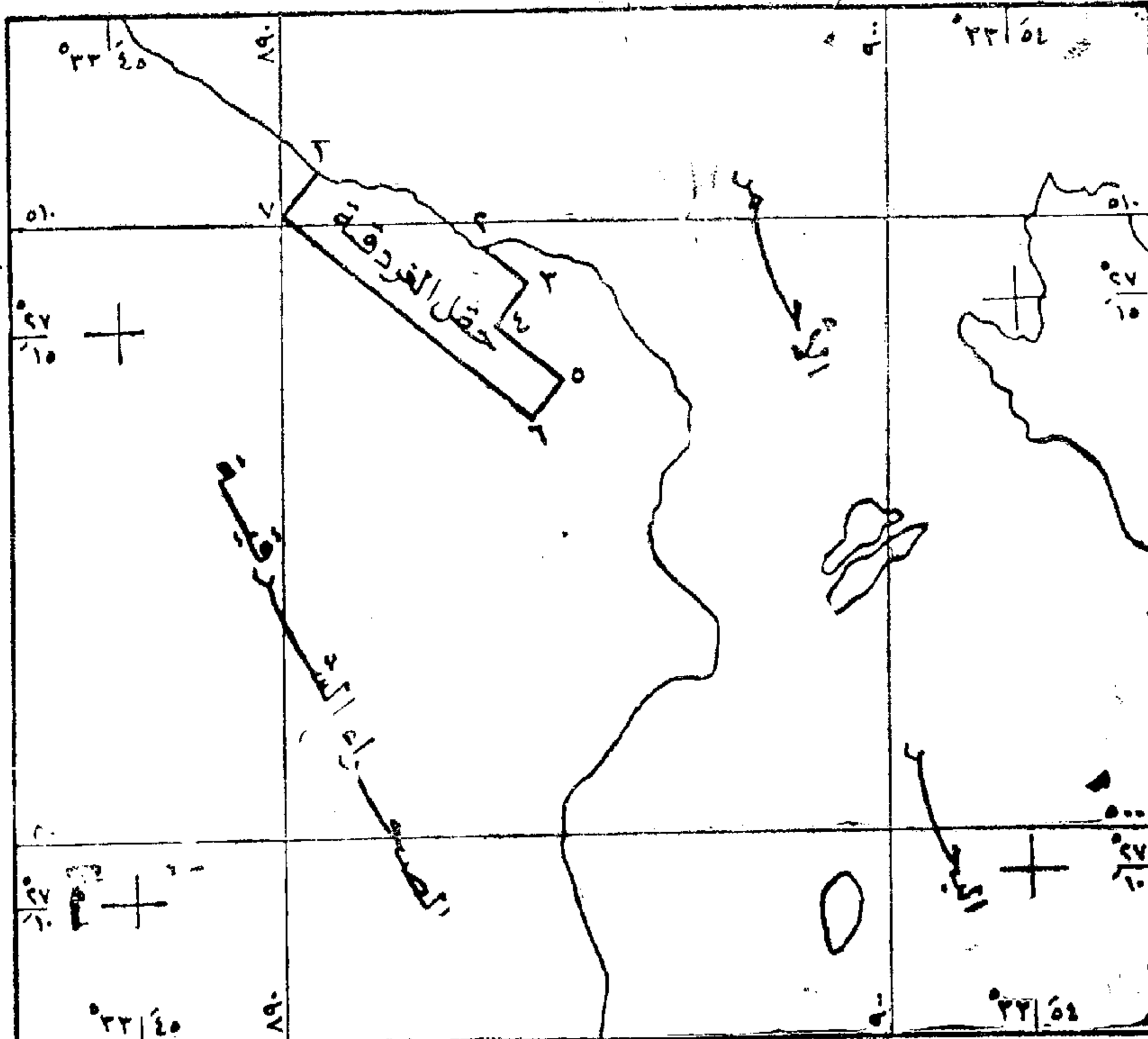


منطقة وادي دارا (بحث)

رقم	الإحداثيات الجغرافية		الإحداثيات الكيلومترية	
	خط عرض	خط طول	متر شمالاً	متر شرقاً
١	٢٨° ١٦'	٢٢° ١٧'	٨٢٥,٢١	٧٦١,٠٦
٢	٢٨° ١٦'	٢٢° ١٦'	٥٠٦,٥٠	٩٤٧,٧٩
٣	٢٨° ١٦'	٢٢° ١٨'	٥٤٦,٠٢	٥٩٠,٢٣
٤	٢٨° ١٦'	٢٢° ١٨'	٥٠٦,٤٢	١٦٤,١٤
٥	٢٨° ١٦'	٢٢° ٢١'	٥٩٦,٣٣	٠٨٢,٤٦
٦	٢٨° ١٦'	٢٢° ٢١'	٥٥٢,٦٦	١٨٩,١٠
٧	تقاطع خط عرض ٢٨ مع ساحل خليج السويس			

مقدم التزام
الشركة العامة للبترول
منطقة وادي دارا من المنطقة الجبلية
مساحته ٥٠٠٠ كم تقريباً
مقاييد الرسم (١:١٠٠,٠٠٠)

تابع خريطة البحث والتنمية بغرب خليج السويس

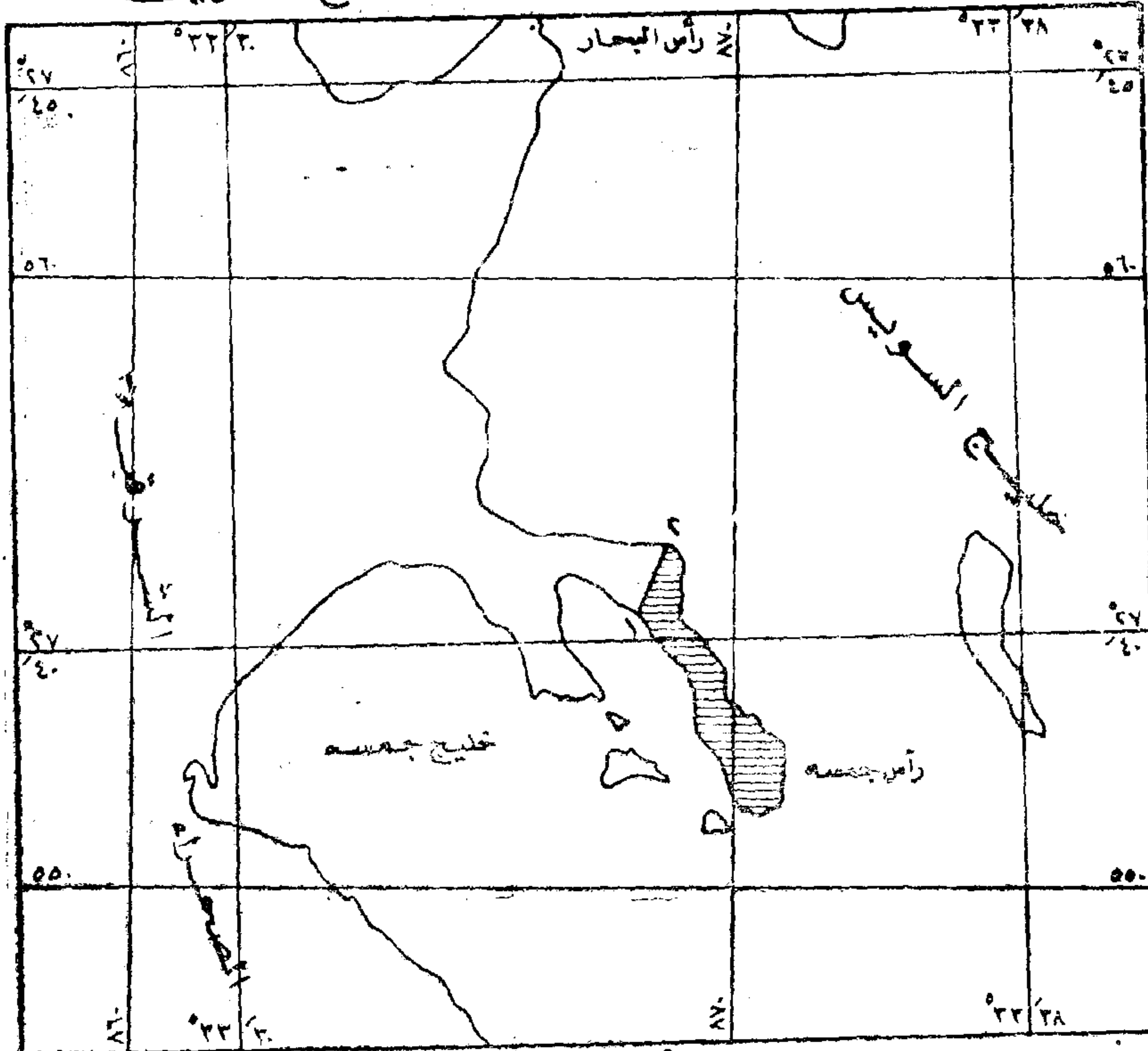


مقل الفردقة (تنمية)

الاجداثيات الجغرافية	الاجداثيات الكيلومترية	رقم	خط عرض		خط طول	
			خط عرض	خط طول	خط عرض	خط طول
٢٣ ٤٦ ٥٨	٢٣ ٤٦ ٥٨	١	٢٣	٤٦	٥٨	٢٣
٢٣ ٤٨ ٤٠	٢٣ ٤٨ ٤٠	٢	٢٣	٤٨	٤٠	٢٣
٢٣ ٤٩ ٤٠	٢٣ ٤٩ ٤٠	٣	٢٣	٤٩	٤٠	٢٣
٢٣ ٤٨ ٤٤	٢٣ ٤٨ ٤٤	٤	٢٣	٤٨	٤٤	٢٣
٢٣ ٤٩ ٤٧	٢٣ ٤٩ ٤٧	٥	٢٣	٤٩	٤٧	٢٣
٢٣ ٤٩ ٥١	٢٣ ٤٩ ٥١	٦	٢٣	٤٩	٥١	٢٣
٢٣ ٤٦ ٢٣	٢٣ ٤٦ ٢٣	٧	٢٣	٤٦	٢٣	٢٣

عقد التزام
الشركة العامة للبترول
مقل الفردقة من منطقة لجزيرة "ب"
مساحته ٧,٣٥٥ كم تقريباً
مقياس الرسم ١:١٠٠,٠٠٠

تابع خريطة البحث والتنقيب بغرب خليج السويس

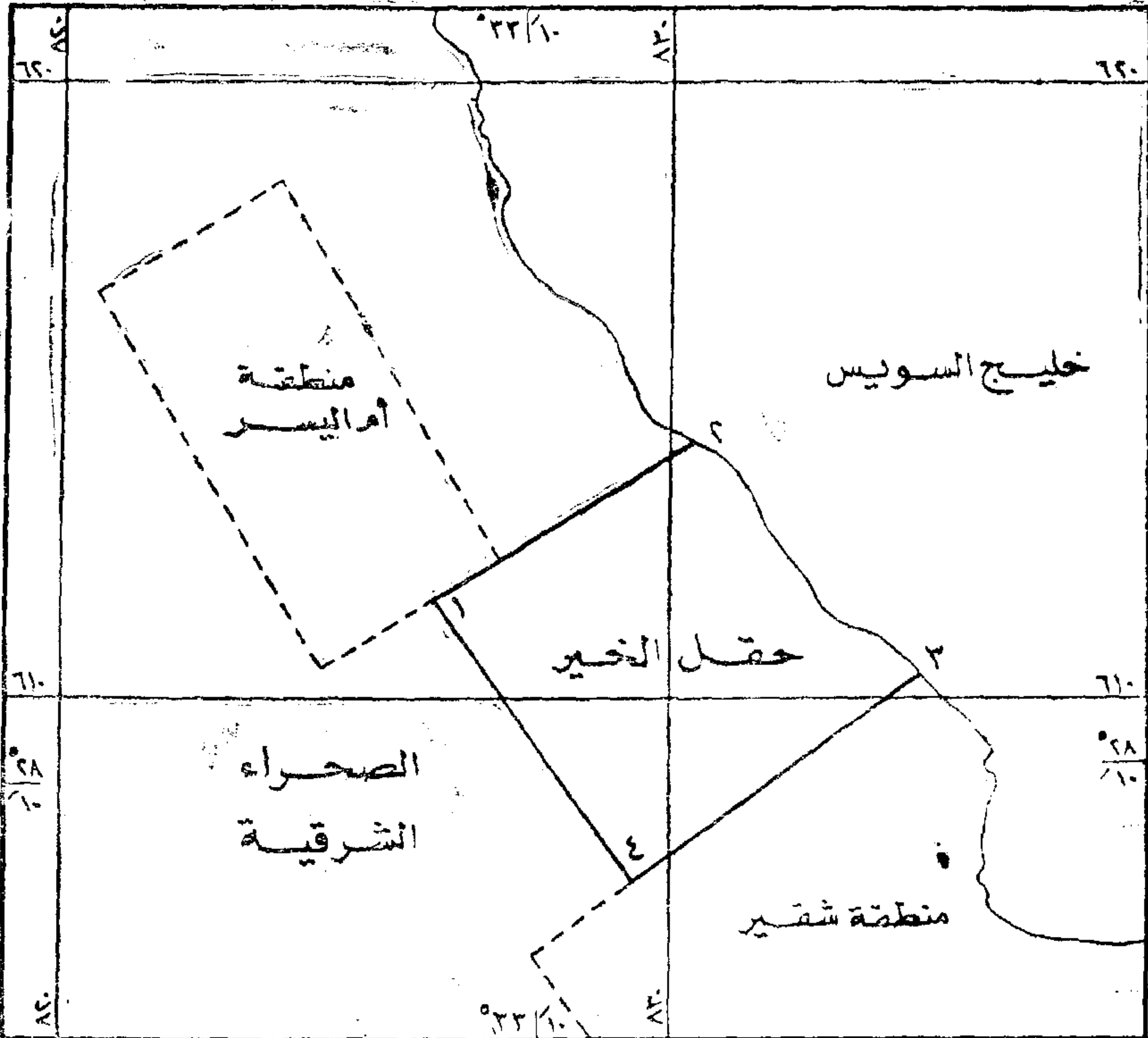


منطقة رأس جمسه (تنميه)

رقم	الإحداثيات الجغرافية		الإحداثيات الكيلومترية	
	خط عرض	خط طول	متر شمالاً	متر شرقاً
١	٢٧° ٤٠'	٢٣° ٢٤'	٤٥٤,٧٧٦	٢٤٥,٣٦٦
٢	٢٧° ٤٠'	٢٣° ٢٤'	٧٦١,١٢٢	٩٣٥,٥٨٢
	ونخط الساحل الواصل بين نقطتي ٢ و ١			

عقد التزام
الشركة العامة للبترول
محل جمسك من المنطقة الجزئية "ب"
مساحته ٢٩٠٠ كم^٢ تقريباً
مقاييس الرسم ١:٥٠٠٠٠

- ٢٢ -
تابع خريطة البحث والتنمية بغرب خليج السويس

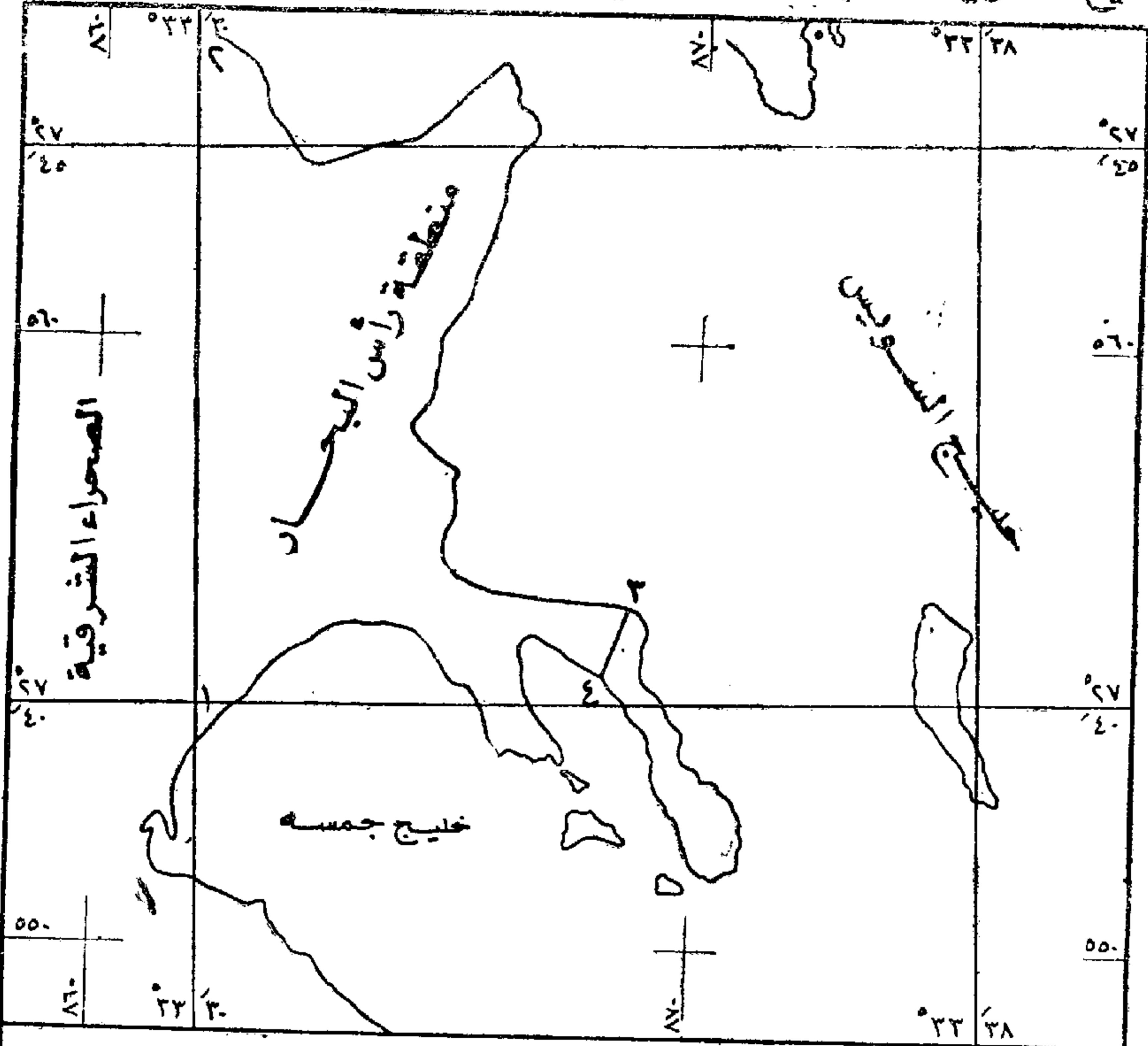


حقل الخير (تنمية)

رقم	الأحداثيات الجغرافية		الأحداثيات الكيلومترية	
	خط عرض	خط طول	متر شمالاً	متر شرقاً
١	٢٤,٦٩٨ ١١ ٢٨ ٥٨,٤٦	٢٢ ٠٨ ٥٨,٤٦	٥٨٢,٨٥	٨٧,٧٥
٢	٥٢,٠٥٦ ١٢ ٢٨ ٢١,٥٧١	٢٢ ١١ ٢١,٥٧١	٧٠,٨٥	٢٢١,٧٥
٣	٤٢,٠٩٨ ١٠ ٢٨ ٤٩,٥٦٧	٢٢ ١٣ ٤٩,٥٦٧	٢٥٥,٢٠	٦٧,٤٧
٤	٢,٧٧٩ ٠٩ ٢٨ ٥٨,٤٨٤	٢٢ ١٠ ٥٨,٤٨٤	٩٦٢,٧٨	٤٤٦,٨٤

مقدم التزام
الشركة العامة للبترول
حقل الخير من المنطقة الجزئية "ب"
مساحة ٢٩,٢٠٠ كم^٢ تقريباً
مقاييد الرسم (١/١٠٠,٠٠٠)

تابع خريطة البحث والتنمية بشرب خليج السويس



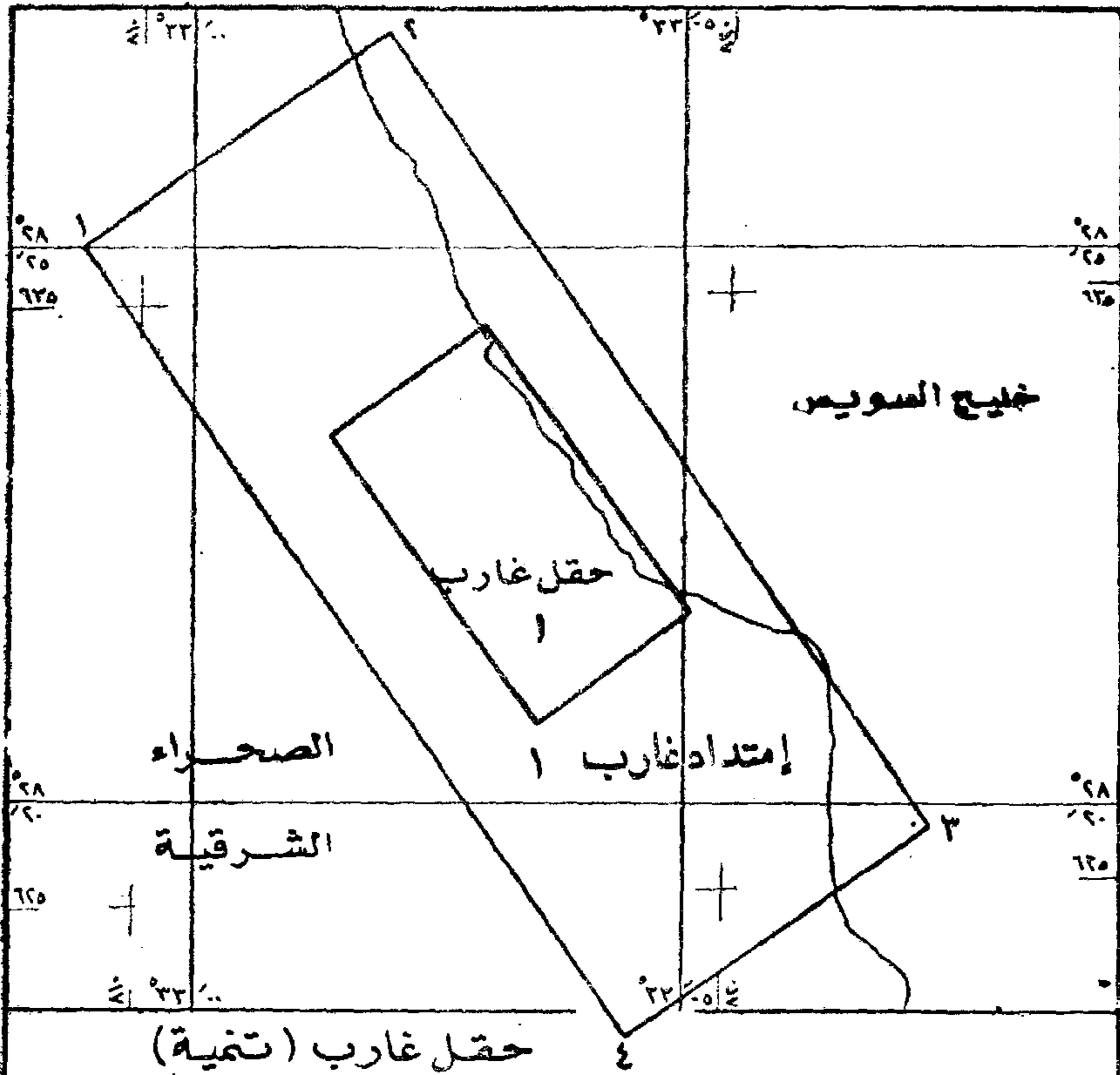
منطقة رأس البحار (تضمية)

رقم	الإحداثيات الجغرافية		الإحداثيات الكيلومترية	
	خط عرض	خط طول	متر شمالاً	متر شرقاً
١	تقاطع خط	طول ٢٣ ٢٠	مع خليج جمسة	
٢	تقاطع خط	طول ٢٣ ٢٠	مع خليج السويس	
٣	٥٦,٠٠ ٤٠ ٤٧	٩٥,٠٠ ٢٤ ٢٣	٥٥٥ ٧٦١,١٢٢	٩٢٥,٢٨٢ ٨٦٨
٤	١٤,٠٠ ٤٠ ٤٧	٩٥,٠٠ ٢٤ ٢٣	٥٥٤ ٤٥٤,٧٦٦	٢٤٥,٢١٦ ٨٦٨

عقود التزام
الشركة العامة للبترول
مقل رأس البحار من المنطقة الجزئية "ب"
مساحته ٤٥٠٠ كم تقريباً
مقياس الرسم ١:١٠٠,٠٠٠

- ٢٥ -

تابع خريطة البحث والتنمية بفروغ خليج السويس



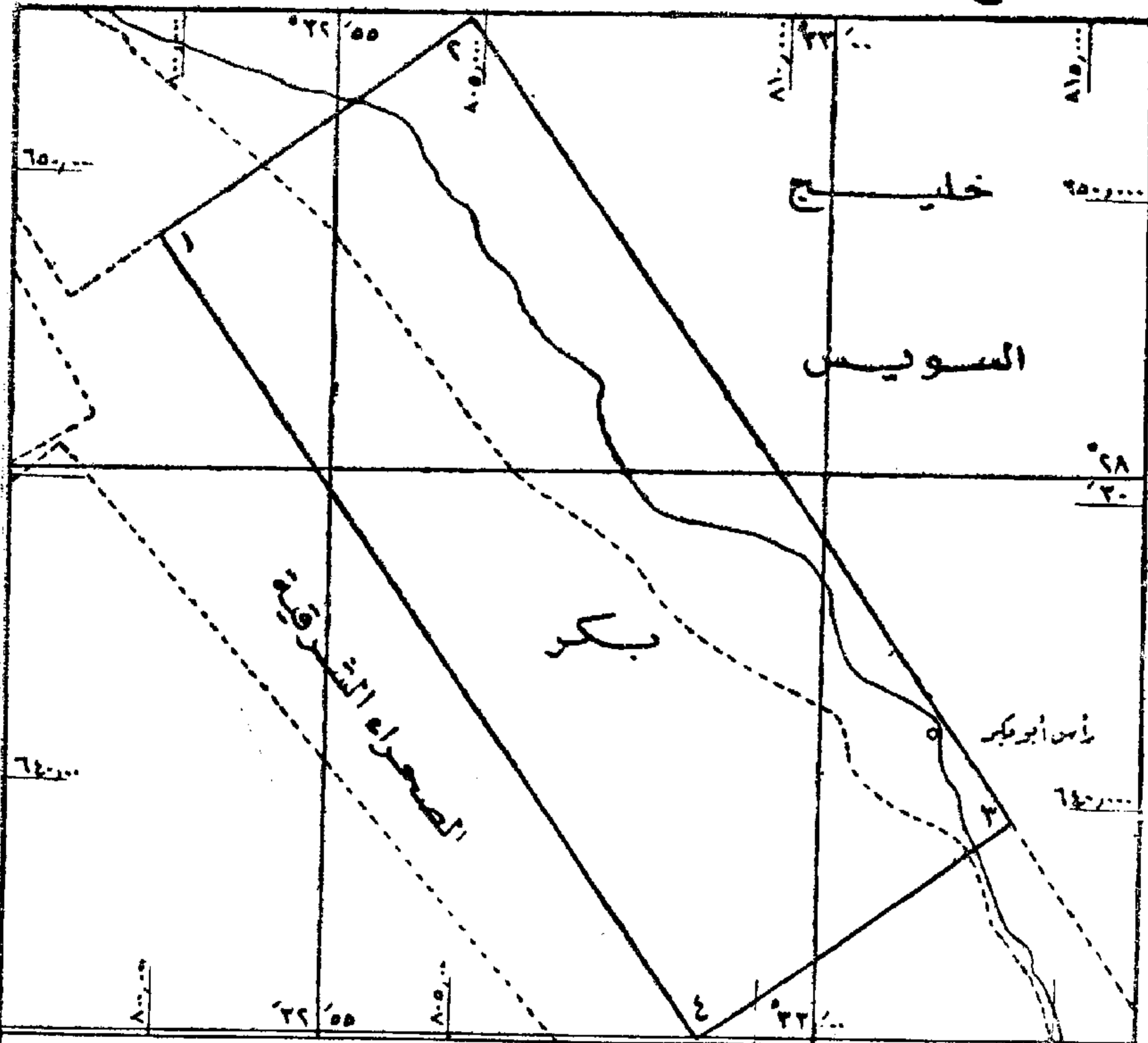
حقل غارب (تتمية) ٤

رقم	الإحداثيات الجغرافية		الإحداثيات الكيلومترية	
	خط عرض	خط طول	متوقشمالاً	متوقشرفاً
١	٢٨ ٢٤ ٥٩,١١	٢٢ ٥٨ ٥٠,١٦	٦٢٦ ٠٧٢,٠٩	٨٠٩ ٠٨٤,٧٨
٢	٢٨ ٢٦ ٥٩,٥٩	٢٢ ٥٨ ٥٨,٥٩	٦٢٩ ٧٤٤,٧٢	٨١٤ ١٥٤,٢٢
٣	٢٨ ٢٩ ٥٩,٥١	٢٢ ٥٧ ٢٤,٦٥	٦٢٦ ٧٨١,٠٨	٨٢٢ ٥٢٣,٠١
٤	٢٨ ٢٧ ٥٢,٢٧	٢٢ ٥٤ ٢٦,٦٢	٦٢٢ ١١٥,٠١	٨١٨ ٤٧١,٠٧

مقدم التزام
الشركة العامة للبترول
حقل غارب من المنطقة الجبلية
ساحته ١٠٠٠ كم تقريباً
مقاييس الرسم ١:١٠٠٠٠٠

- ٢٦ -

تابع خريطة البحث والتنمية بغرب خليج السويس



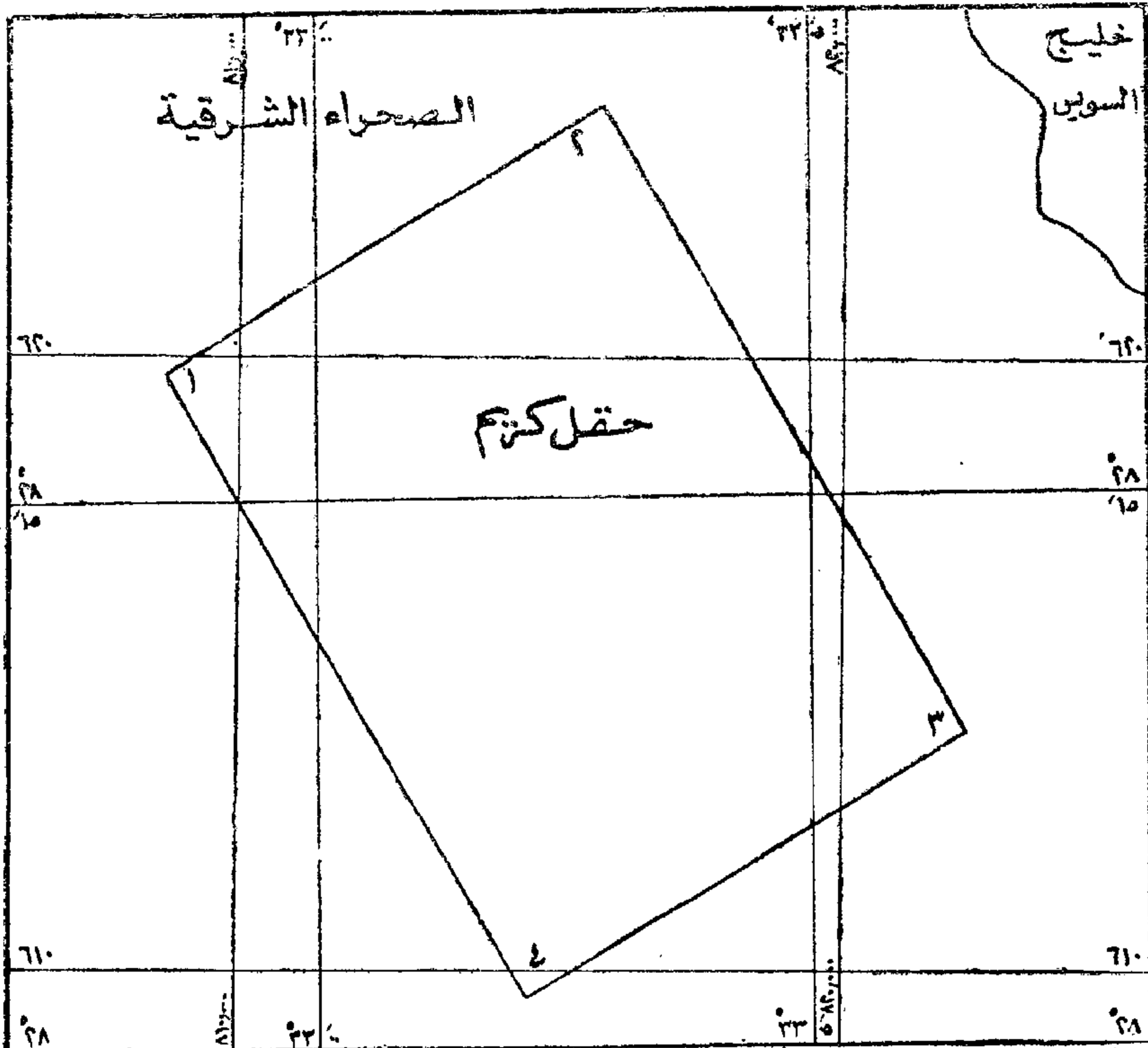
منطقة بكر (تنمية)

رقم	الإحداثيات الجغرافية		الإحداثيات الكيلومترية	
	خط عرض	خط طول	متر شمالاً	متر شرقاً
١	٢٨° ٢٢'	٣٢° ١٣,٤٩'	٨,٤٤٧	٧١٢,٨٤٨
٢	٢٨° ٢٤'	٣٢° ٥٦'	١٧,٠٢٧	٧٨٢,٢٩٦
٣	٢٨° ٢٦'	٣٢° ٥٨'	٢٤,٧٢٦	٨١٤,١٥٤
٤	٢٨° ٢٤'	٣٢° ٥٨'	٧٢,٠٩٠	٨٤,٧٨٠

مقدم التزام
الشركة العامة للبترول
عقود بكر من منطقة الجزئيات "د"
مساحتها ١٠٠٠٠ كم تقريباً
مقياس الرسم ١/١٠٠٠٠٠

-٢٧-

تابع خريطة البحث والتنمية بفدرب خليج السويس

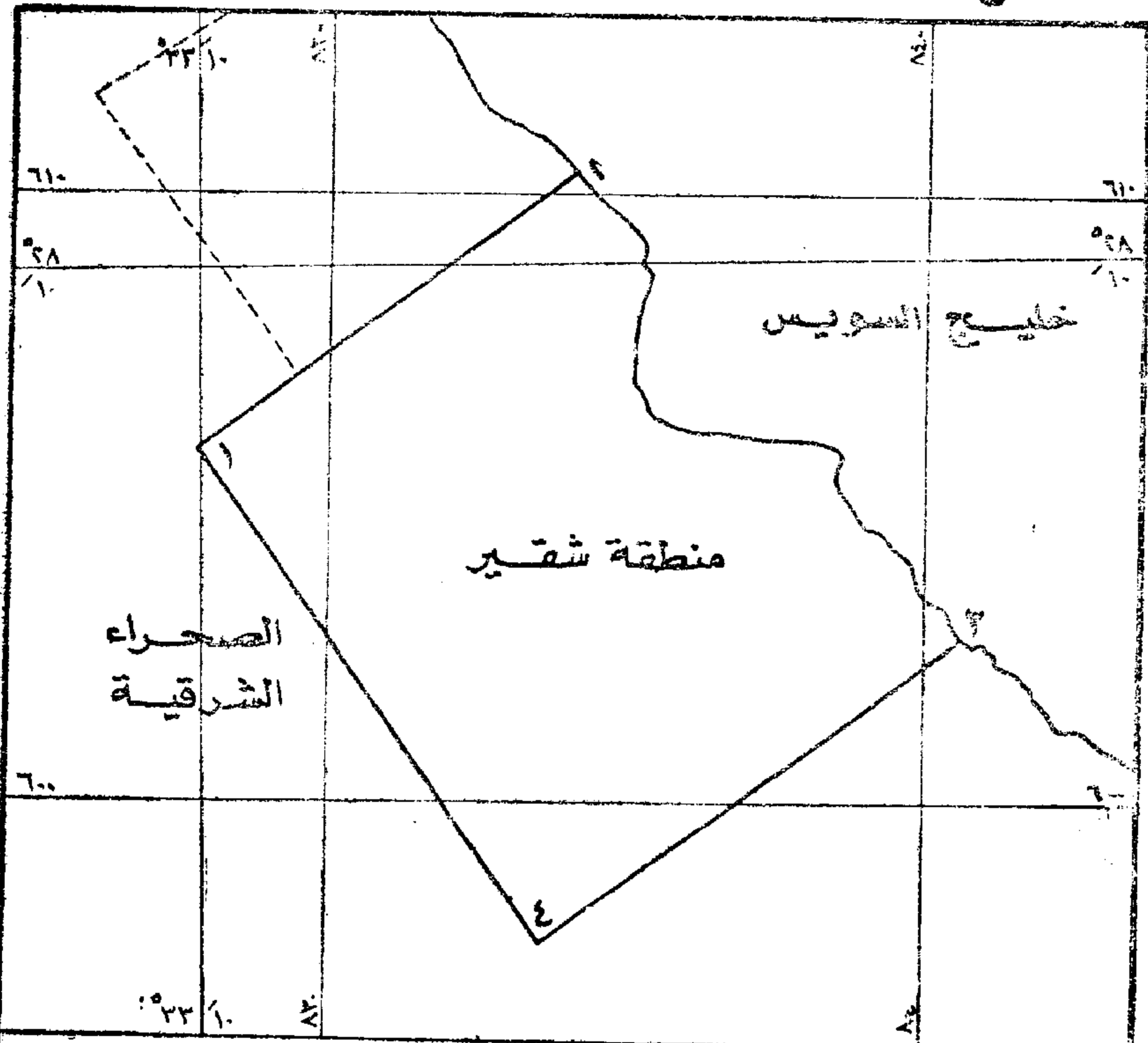


منطقة كريم (تنمية)

رقم	الإحداثيات الجغرافية		الإحداثيات الكيلومترية	
	خط عرض	خط طول	متر شمالاً	متر شرقاً
١	٢٨ ١٦ ٩,٥	٣٢ ٥٨ ٢٧,٠٠	٧٢٨,٢٧	٧٢٠,٩٤
٢	٢٨ ١٨ ٢٦,٨٨	٣٢ ٥٥ ٥٥,٩٤	١.٨٠١	٩٨١,٤٤
٣	٢٨ ١٢ ٥٥,٢٨	٣٢ ٥٦ ٣٢,٢٦	٩٩٧,٨٠	٧٦٦,١٤
٤	٢٨ ١٠ ٢٧,٥٦	٣٢ ٥٥ ٣٠,٨٨	١.٦٢٨,١٦	٨٠٥,٦٤

نقد التزام
الشركة العامة للبترول
حقل كريم من المنطقة الجزئية "د"
ساحته ١٠٠,٠٠٠ كم^٢ تقريباً
نقياً من لرسم ١:١٠٠,٠٠٠

- ٢٨ -
تابع خريطة البحث والنهية بفرب خليج السويس

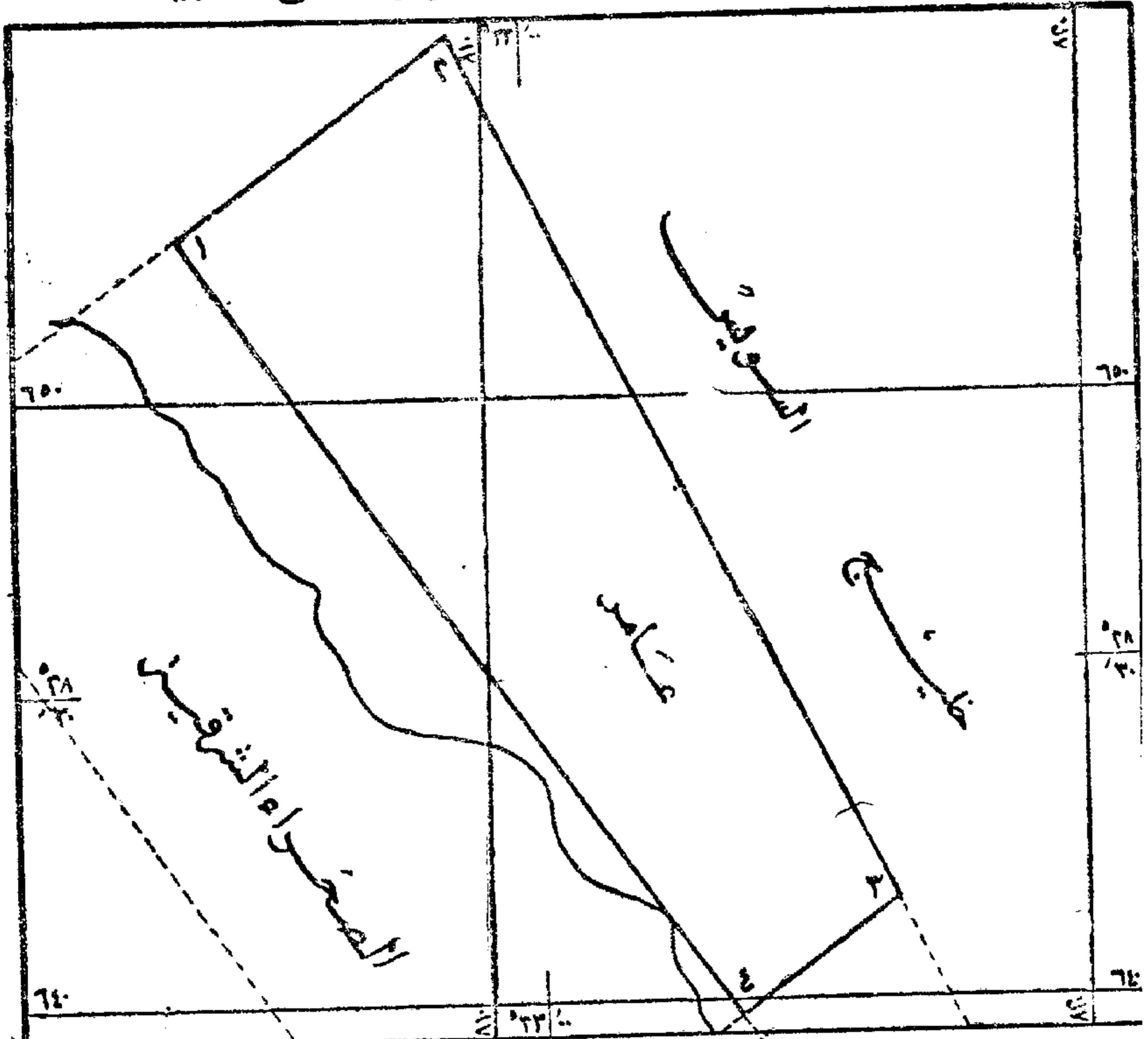


منطقة شقير (تنمية)

الإحداثيات الكيلومترية	الإحداثيات الجغرافية		رقم	
	خط عرض	خط طول		
متر شرقاً	متر شمالاً	خط عرض	خط طول	
٨٢٧ ٧٦٥,٤٤	٦٠٥ ٧٢٧,٩٨	٢٢ ٠٩ ٤٥,٩٩	٢٨ ٠٨ ٢٤,٠٠	١
٨٢٤ ٠٧,٤٧	٦١٠ ٢٤٥,٢٠	٢٢ ١٢ ٤٩,٩٧	٢٨ ١٠ ٤٩,١٠	٢
٨٤٠ ٧٦١,٠٦	٦٠٥ ٨٤٥,٣١	٢٢ ١٧ ٤٩,٩٧	٢٨ ٠٦ ٤١,٧١	٣
٨٢٣ ٦٤٤,٨٤	٥٩٧ ٦٤٩,٦٤	٢٢ ١٣ ٤٥,٩٩	٢٨ ٠٢ ٥٨,٠٠	٤

عقد التزام
شركة العامة للبترول
مجال شقير من منطقة الجزيرة "د"
ساحته ٨١,٠٠ كم تقريباً
مقاييد الرسم (١/١٠٠,٠٠٠)

تابع خريطة البحث والتنمية بفروب خليج السويس



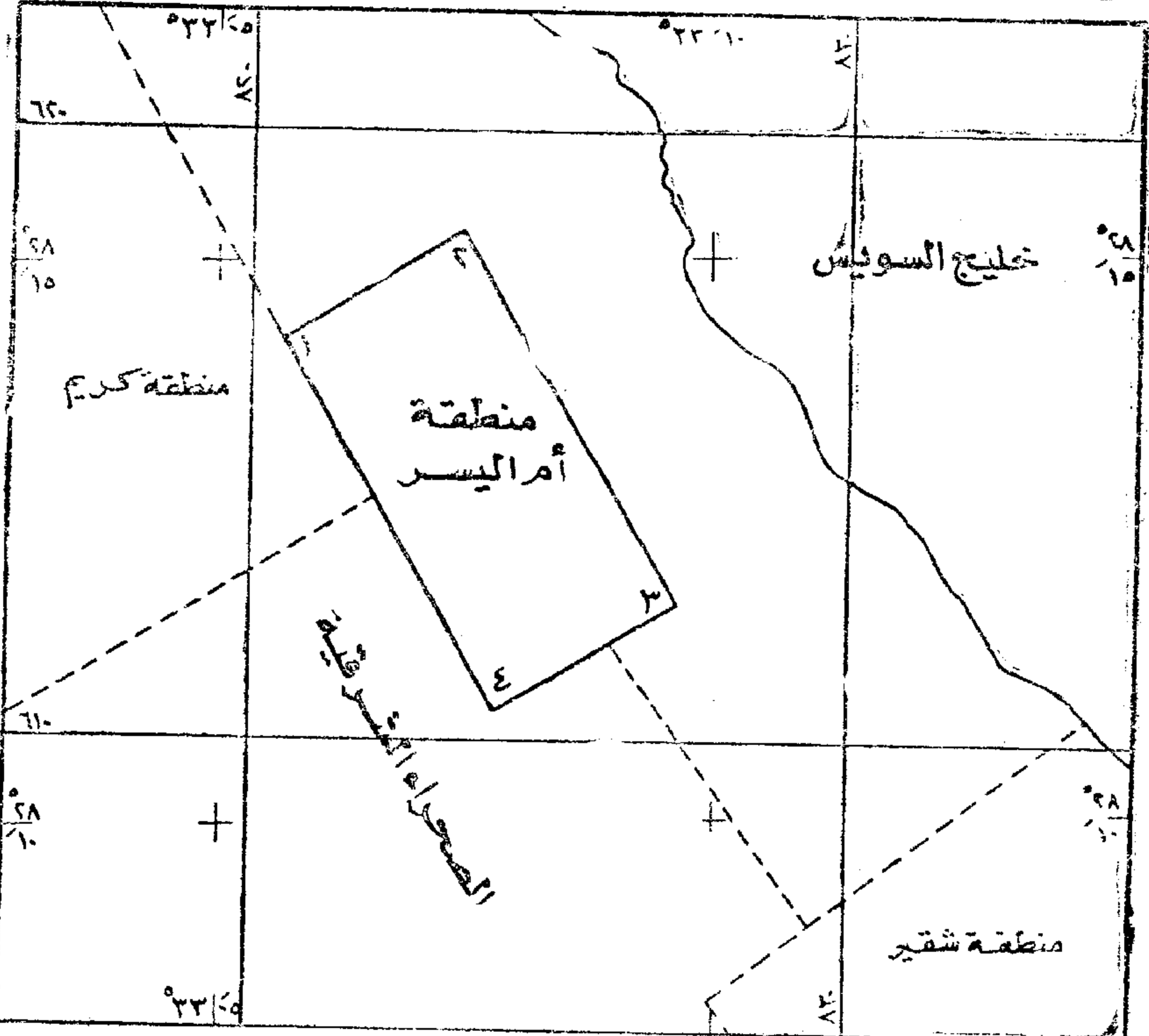
منطقة حقل عامر (تنمية)

رقم	الإحداثيات الجغرافية		الإحداثيات الكيلومترية	
	خط عرض	خط طول	متر شمالاً	متر شرقاً
١	٢٨ ٢٤ ٠٠ ٠٠	٢٢ ٠٦ ٠٠ ٠٠	٧٨٢,٢٩	٧٨٢,٢٩
٢	٢٨ ٢٥ ٠٠ ٠٠	٢٢ ٠٦ ٠٠ ٠٠	٤٢,٢٢	٤٢,٢٢
٣	٢٨ ٢٧ ٠٠ ٠٠	٢٢ ٠٦ ٠٠ ٠٠	٧٨٨,١٤	٧٨٨,١٤
٤	٢٨ ٢٦ ٠٠ ٠٠	٢٢ ٠٦ ٠٠ ٠٠	١٥٤,٢٢	١٥٤,٢٢

عقد التزام
الشركة العامة للبترول
حقل عامر من المنطقة الجنوبية
ساحته ٧١,٥٧٨ كم تقريباً
مقياس الرسم (١/١٠,٠٠٠)

-٤٠-

تابع خريطة البحث والتنقيب بغرب خليج السويس

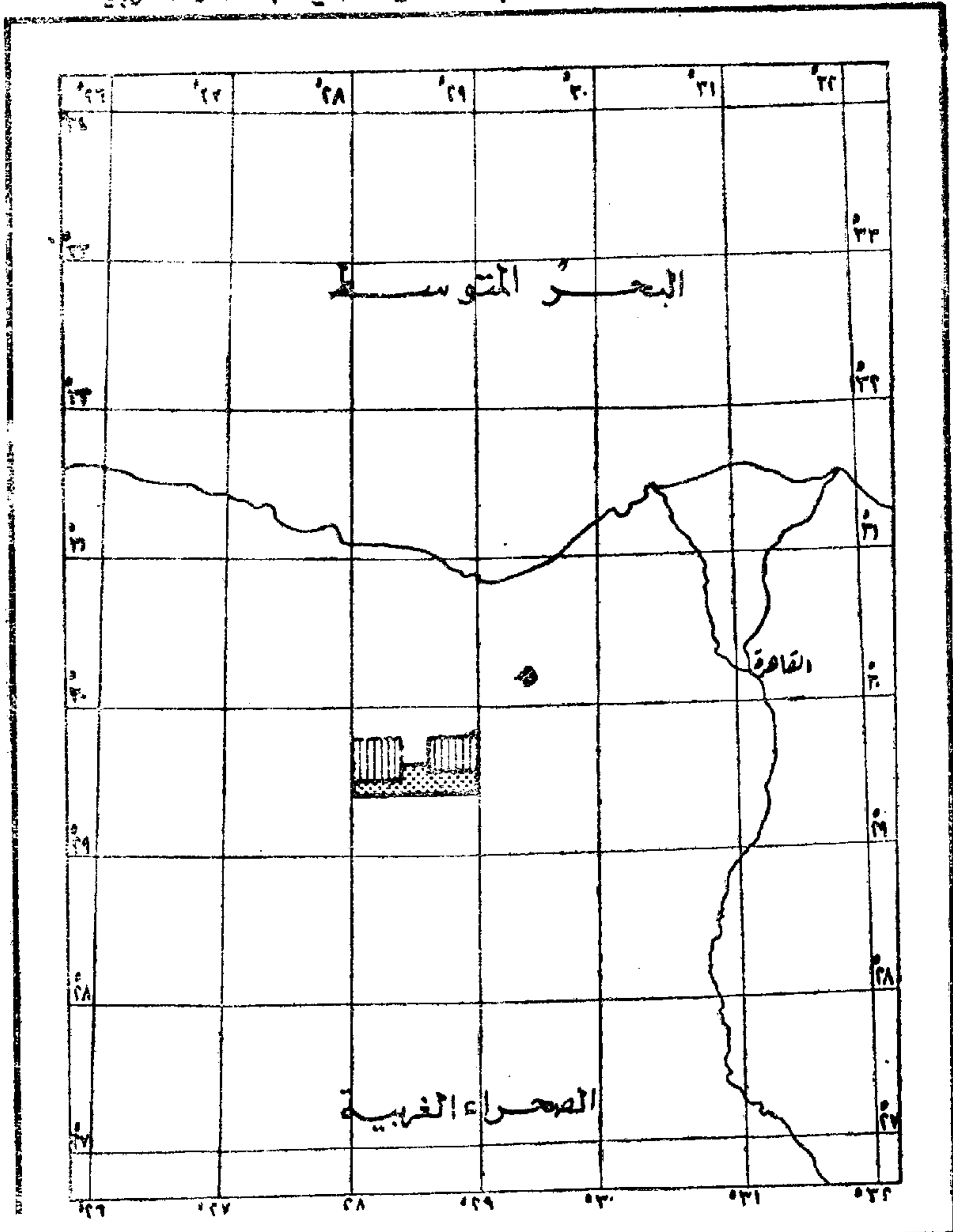


منطقة أم اليسر (تخية)

الإحداثيات الجغرافية		الإحداثيات الكيلومترية		رقم	عقد التزام
خط عرض	خط طول	متر شمالاً	متر شرقاً		
٢٨ ١٤ ١٩,٧	٢٣ ٤٥ ٢٧,٥٩	٦١٦ ٥٦٨,١٩	٨٤ ٥١٩,١٨	١	<p>الشركة العامة للبترول</p> <p>تعمل أم اليسر في منطقة تجريبية</p> <p>مساحة ٢٥٠٠ كم تقريباً</p> <p>مقاييد الرسم ١/١٠٠٠٠٠</p>
٢٨ ١٥ ١٦,٥٩	٢٣ ٤٧ ٢٨,٧٧	٦١٨ ٣٧٢,٩٨	٨٢٢ ٥١٧,٩٧	٢	
٢٨ ١١ ٥٥,٨١	٢٣ ٤٩ ٢٩,٦٩	٦١٤ ٢٥٢,٠٠	٨٢٧ ٢٠١,٢٠	٣	
٢٨ ١٠ ٥٨,٩٥	٢٣ ٤٧ ٤٨,٦٥	٦١٠ ٤٤٨,٢١	٨٢٤ ٢٠٢,٤١	٤	

- ٤١ -

٢- خريطة البحث والمنطقة بالصحراء الغربية



مقياس الرسم: ١: ١٠٠,٠٠٠

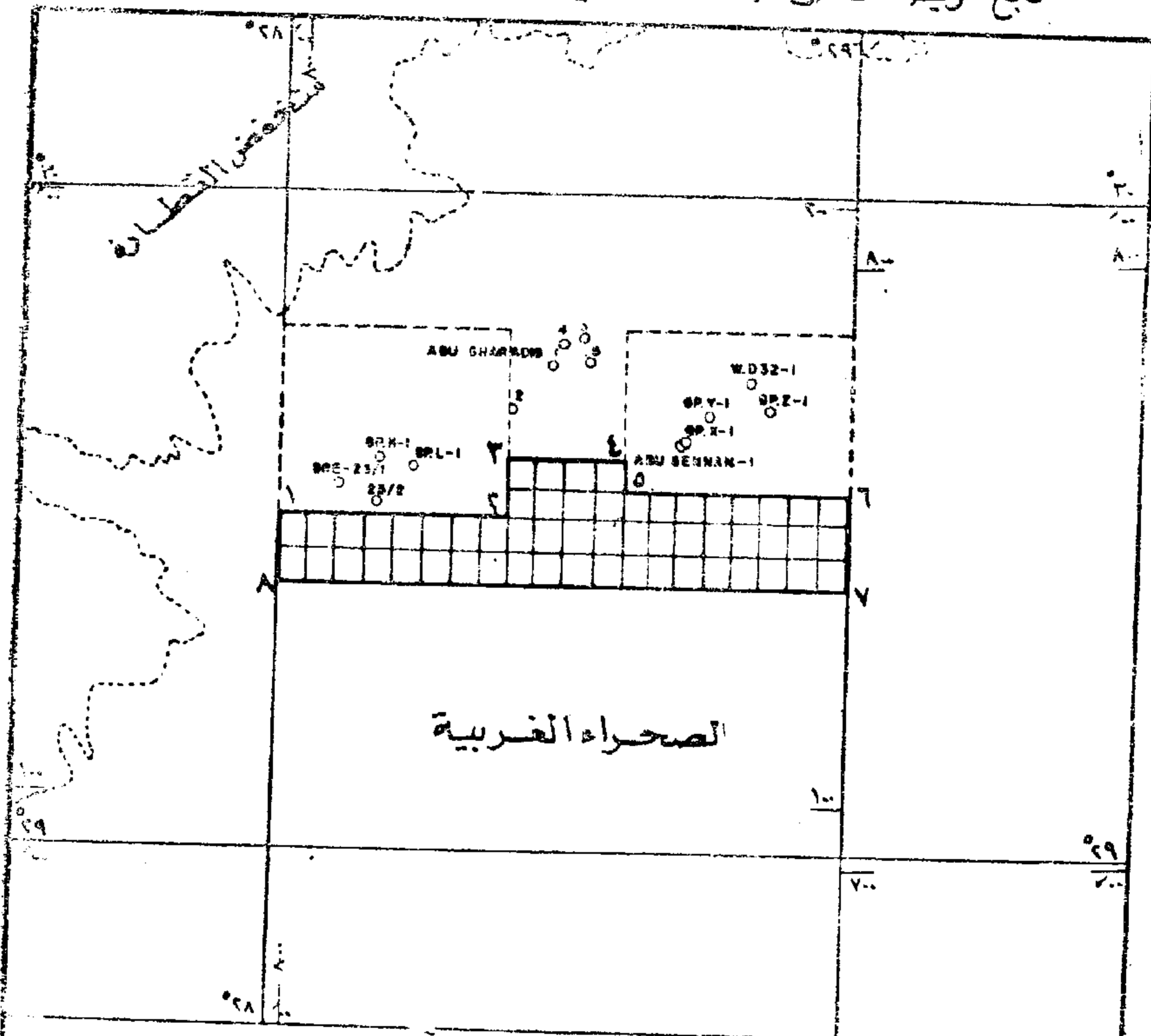
المنطقة الصحراوية المغربية
علم الشاربي - أبو مهران



المنطقة البحثية
جنوب أبو مهران



- ٤٢ -
تابع خريطة مناطق البحث والتنمية بالصحراء الغربية

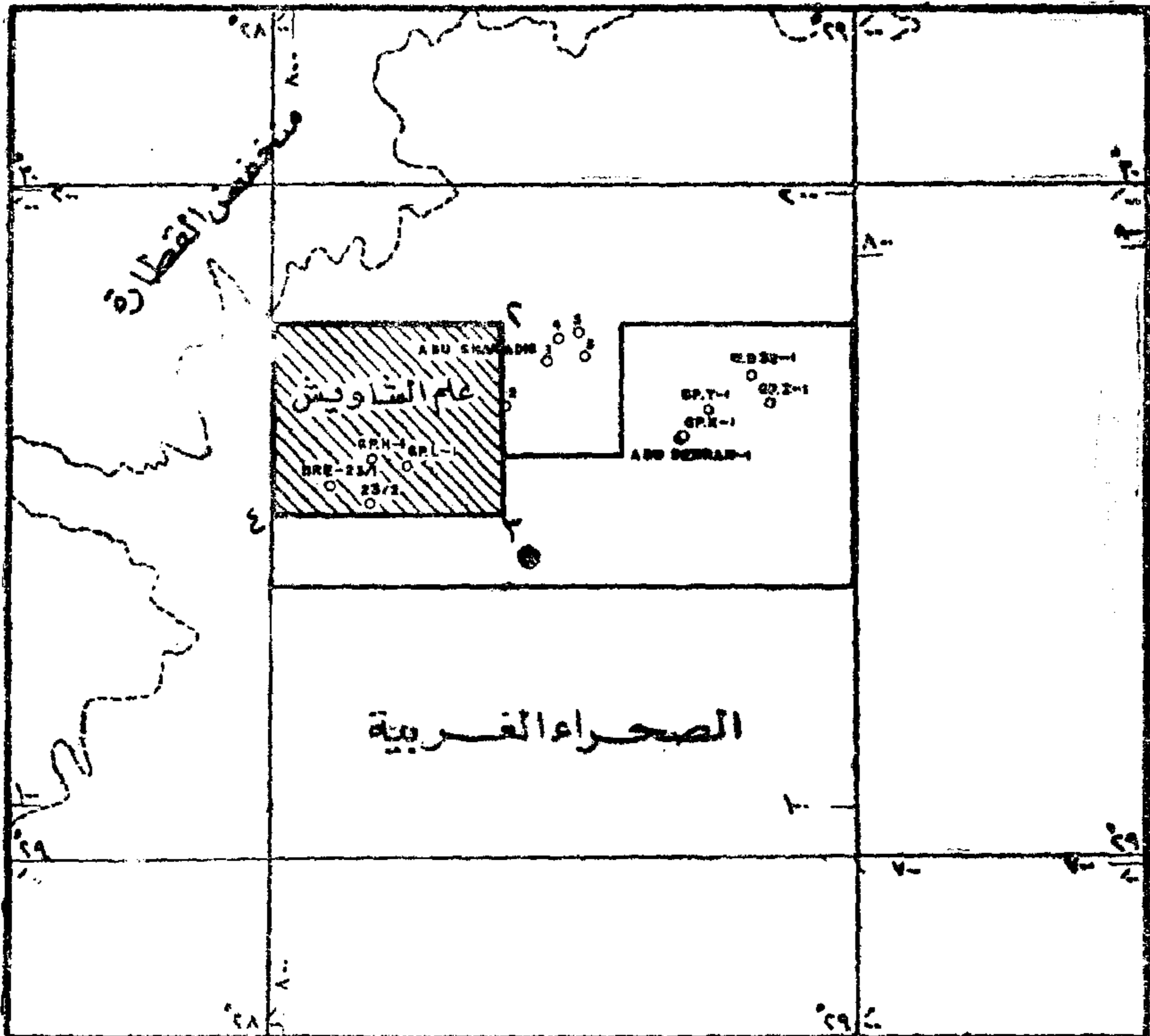


منطقة أبوستان / عام الشويش (بحث)

رقم	الإحداثيات الجغرافية		الإحداثيات الكيلومترية	
	خط عرض	خط طول	متر شمالاً	متر شرقاً
١	٢٩ ٠٠ ٠٠	٢٨ ٠٠ ٠٠	١٤٤ ٩٩٢,٠٢	٧٩٦ ٩٦٩,٧٩
٢	٢٩ ٠٠ ٠٠	٢٨ ٢٤ ٠٠	١٤٥ ٢٩٥,١٥	٨٢٥ ٧٦١,١٣
٣	٢٩ ٢٦ ٠٠	٢٨ ٢٤ ٠٠	١٥٦ ٤٧٨,٤٧	٨٢٥ ٦٤٧,٥١
٤	٢٩ ٢٦ ٠٠	٢٨ ٢٦ ٠٠	١٥٦ ٧٢٩,١١	٨٥٥ ٠٠٥,٢٠
٥	٢٩ ٢٣ ٠٠	٢٨ ٢٦ ٠٠	١٥١ ١٨٥,٦٧	٨٥٥ ٠٠١,٧٣
٦	٢٩ ٢٣ ٠٠	٢٨ ٠٠ ٠٠	١٥١ ٧٨٦,٦٨	٨٩٢ ٨٥٩,٤٩
٧	٢٩ ٢٤ ٠٠	٢٩ ٠٠ ٠٠	١٢٥ ١٥٤,٧٥	٨٩٤ ١٤٥,٢٧
٨	٢٩ ٢٤ ٠٠	٢٨ ٠٠ ٠٠	١٢٣ ٩٠٦,٧١	٧٩٧ ٠٦٤,٢٩

مقدم التزام
الشركة العامة للبترول
جنوب أبوستان / عام الشويش
مساحة ١٥٠٥٠٠ م^٢ تقريبا
مقياس الرسم ١/١٠٠٠٠٠

-٤٣-
تابع خريطة البحث والتنمية بالصحراء الغربية

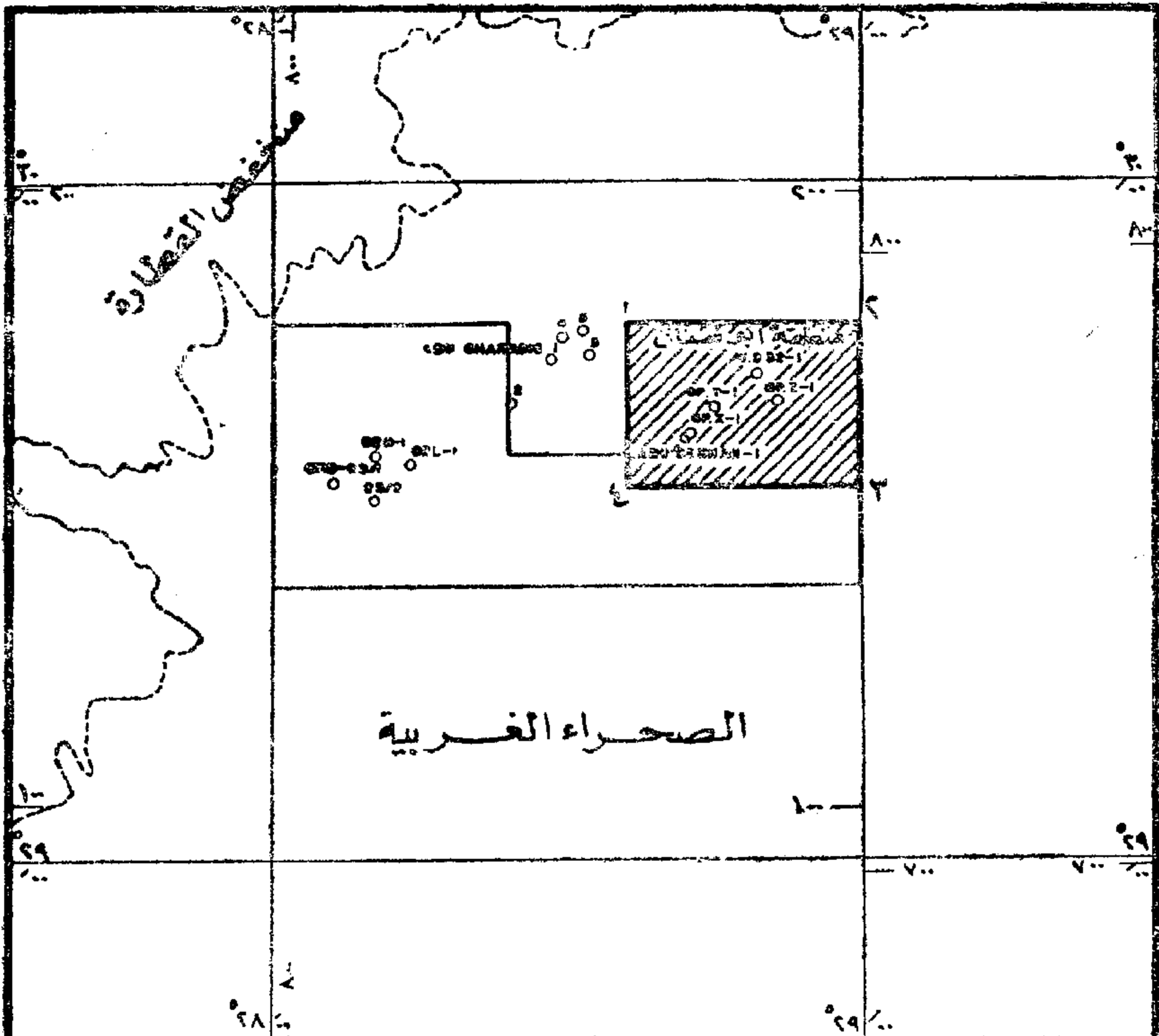


منطقة عم الشاويش (تنمية)

الإحداثيات الكيلومترية	الإحداثيات الجغرافية		رقم	
	متر شمالاً	متر شرقاً		خط عرض
٧٩٦ ٥٨٢,٦١	١٧٨ ٢٤٨,٩٥	٢٨ ..	٢٩ ٤٨ ..	١
٨٢٥ ٢٥٩,٠٢	١٧٨ ٦٥١,٥٨	٢٨ ٢٤ ..	٢٩ ٤٨ ..	٢
٨٢٥ ٧٦١,١٢	١٢٥ ٢٩٢,١٥	٢٨ ٢٤ ..	٢٩ ٢٠ ..	٣
٧٩٦ ٩٦٩,٧٩	١٢٤ ٩٩٢,٠٢	٢٨ ..	٢٩ ٢٠ ..	٤

مقتد التزام
الشركة العامة للبتروك
معمل عم الشاويش من المنطقة لجزيرة "ب"
ساعتها ١٢٩.٠٠٠ كم تقريباً
مقياس الرسم (١:٠٠٠٠٠٠٠)

تابع خريطة البحث والتنمية بالصحراء الغربية

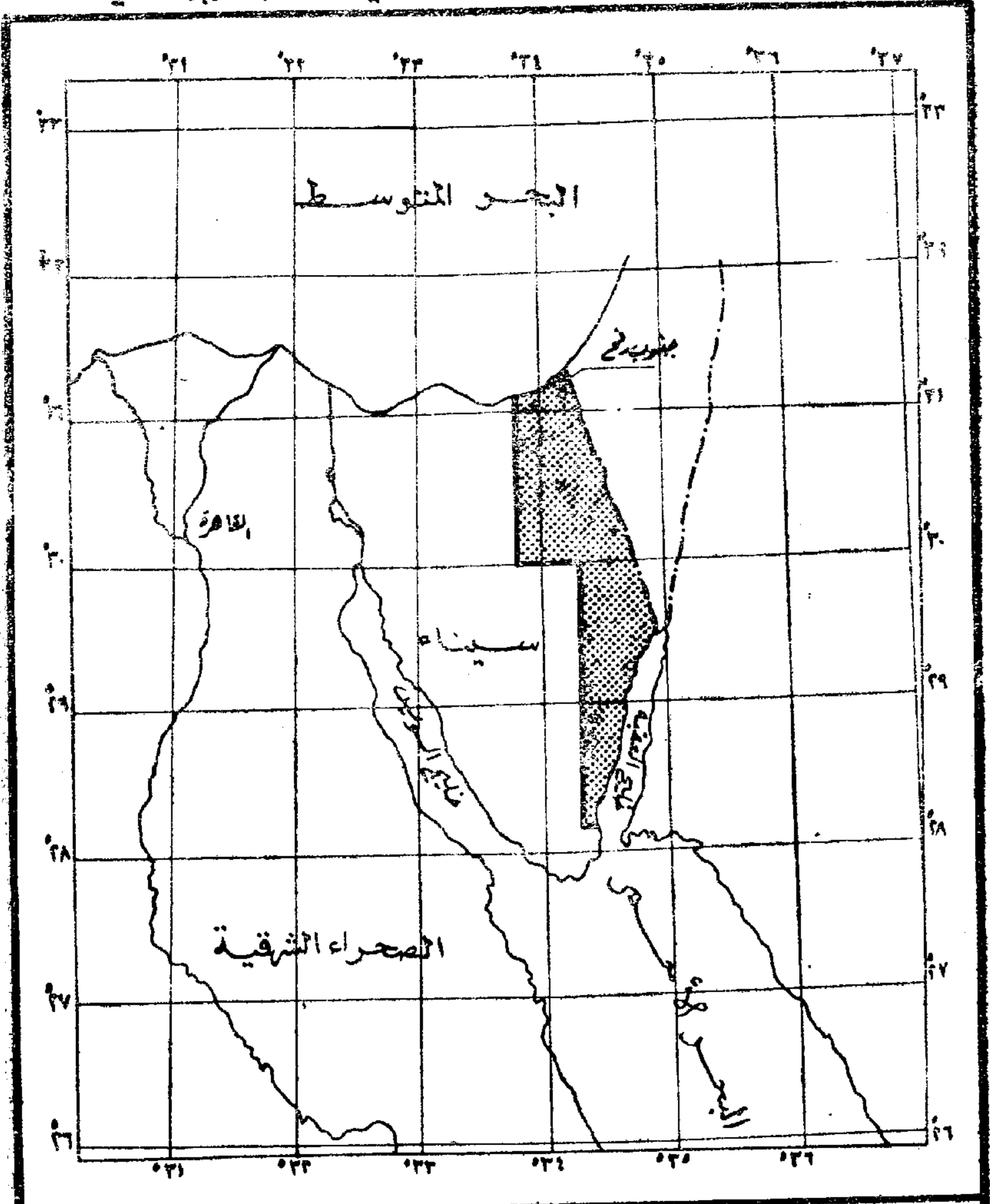


منطقة أبو سنان (تنمية)

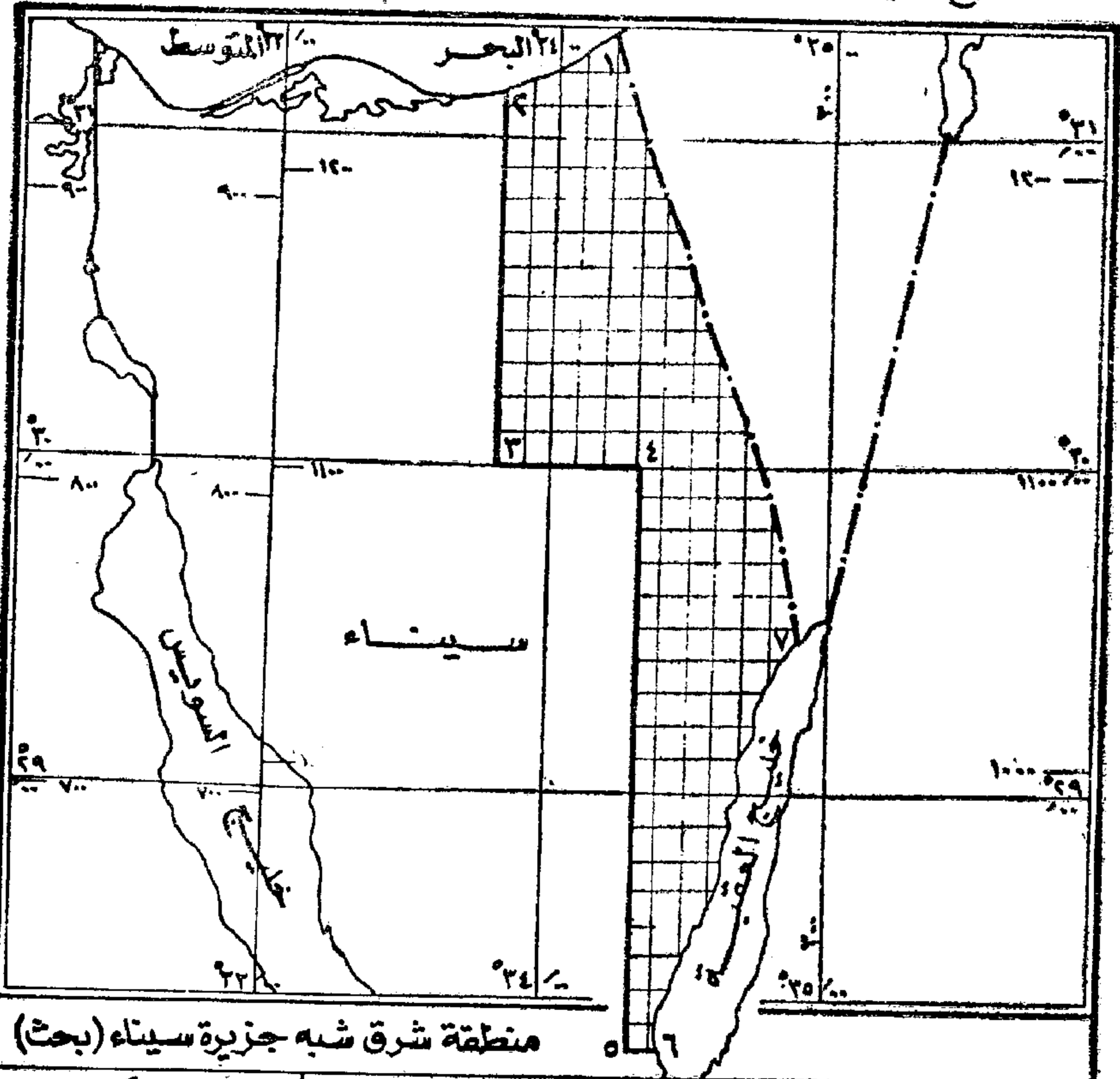
رقم	الإحداثيات الجغرافية		الإحداثيات الكيلومترية	
	خط عرض	خط طول	متر شمالاً	متر شرقاً
١	٢٩ ٤٨ ..	٢٨ ٢٦ ..	١٧٨ ٩٠٢,٢٥	٨٥٤ ٦٩٨,٤٢
٢	٢٩ ٤٨ ..	٢٩ ..	١٧٩ ٥٠٧,٢٩	٨٩٢ ٢٨٠,٢٤
٣	٢٩ ٢٣ ..	٢٩ ..	١٥١ ٧٨٦,٦٨	٨٩٢ ٨٥٩,٤٩
٤	٢٩ ٢٣ ..	٢٨ ٢٦ ..	١٥١ ١٨٥,٦٧	٨٥٥ -٨١,٧٢

عقد التزام
الشركة العامة للبترول
حقول أبو سنان من منطقة الجزيرة "ب"
ساحته .. ١.٧٥ كم تقريباً
مقياس الرسم ١:٥٠٠٠٠

٣ - خريطة البحث والتنمية بشبه جزيرة سيناء



تابع خريطة مناطق البحث والتنمية بشبه جزيرة سيناء

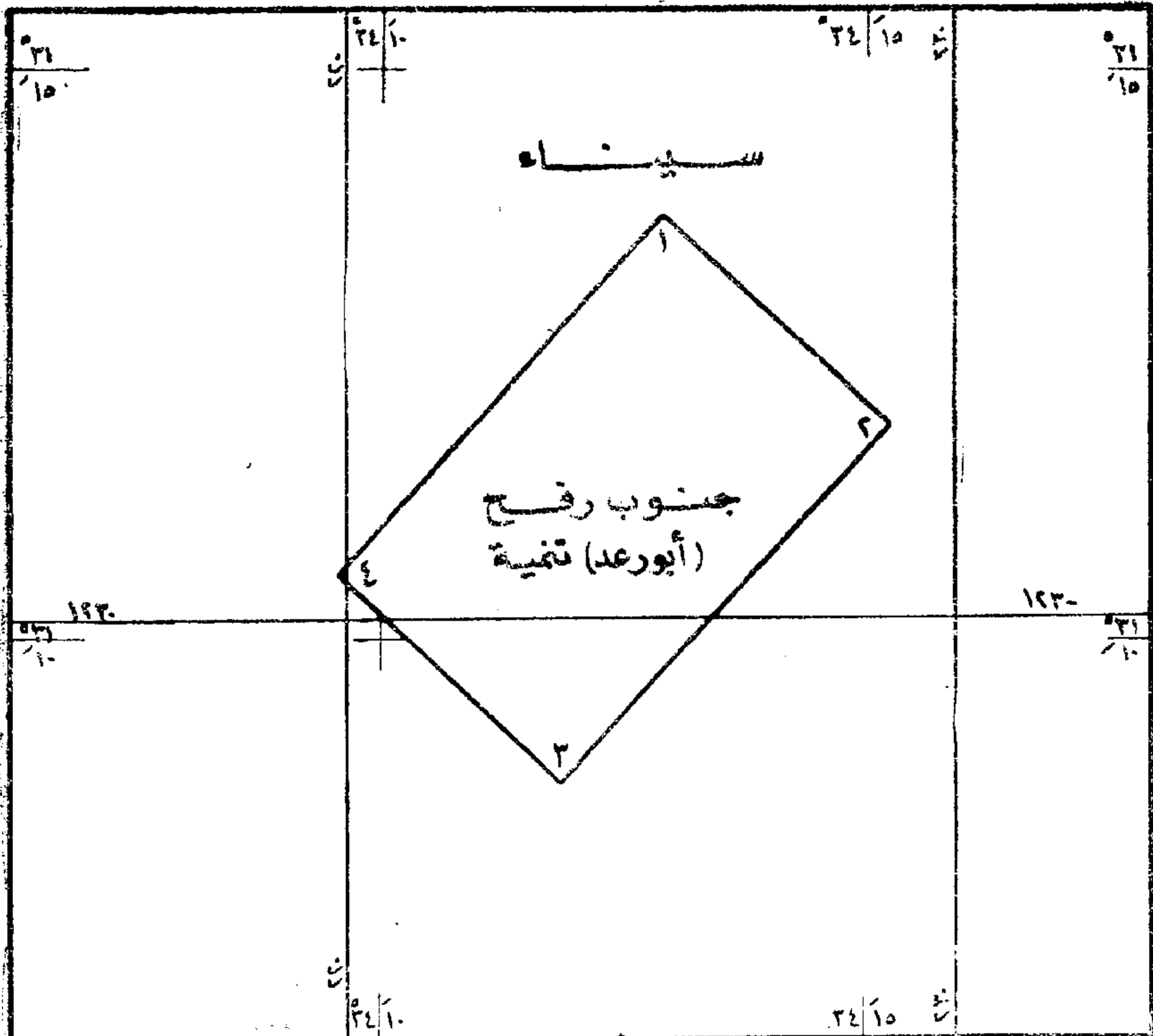


منطقة شرق شبه جزيرة سيناء (بحث)

الترتيب	الإحداثيات الجغرافية		الإحداثيات الكيلومترية	
	خط عرض	خط طول	متر شمالاً	متر شرقاً
١	تقاطع الحدود الدولية مع	ساحل البحر المتوسط		
٢	تقاطع خط طول ٤٨° ٢٢'	مع ساحل البحر المتوسط		
٣	٢٠° ٤٨'	٢٢° ٢٢'	١١٠٠ ٦٠٦,٢٢	١٨٤ ٩١١,٠٧
٤	٢٠° ١٨'	٢٤° ٢٤'	١١٠٠ ٩٠٦,٢٠	٢٢٢ ٤٥٨,١٠
٥	٢٨° ١٨'	٢٤° ٢٤'	٩٠٠ ٦٨٨,٨٧	٢٢١ ٩٧٢,٦١
٦	تقاطع خط عرض ١٤° ٢٨'	مع ساحل خليج العقبة		
٧	تقاطع خط الحدود الدولية مع	ساحل خليج العقبة		

مقدم التزام
الشركة العامة للبترول
منطقة شرق شبه جزيرة سيناء من المنطقة الجزئية
مساحتها ١٦٣.٠٠٠ كم^٢
مقياس الرسم ١:٥٠.٠٠٠

تابع خريطة البحث والتنمية شبة جزيرة سيناء - ٤٧ -



جنوب رفح (أبورعد) تنمية

الإحداثيات الجغرافية		خط عرض	خط طول	رقم
الإحداثيات الكيلومترية	متر شرقاً			
٢٥٥ ٢٥٢,٢١	١٢٢٦ ٥٥٢,٤٤	٢١ ١٣ ٤٥,٦	٢٤ ١٢ ٥٥,٧	١
٢٥٨ ٩١١,٦٠	١٢٢٢ ١٤٥,٧٧	٢١ ١١ ٥٥,٧	٢٤ ١٥ ١٤,٨	٢
٢٥٢ ٤٥٨,٢٩	١٢٢٧ ٢٩١,٧٥	٢١ ٠٨ ٤٤,٥	٢٤ ١١ ٥٠,٥	٣
٢١٩ ٨٠٠,٠٠	١٢٢٠ ٧٠٠,٠٠	٢١ ١٠ ٢٤,٢	٢٤ ٠٩ ٢١,٤	٤

مقتضى التزام
الشركة العامة للبترول
محل جنوب رفح من المنطقة الجزئية "ب"
مساحة ٤٠٠٠ كم^٢ تقريباً
مقبول برسم ١:٠٠٠٠٠

الهيئة العامة لشئون المطابع الأميرية
٢٩٠٠-١٩٨٥-٢٥٠٤٧

رقم الإيداع بدار الكتب ٨٥/٦٥