

## قرار رئيس جمهورية مصر العربية

رقم ٢٣٢ لسنة ٢٠١٨

### رئيس الجمهورية

بعد الاطلاع على الدستور ؛

وعلى قانون نظام الإدارة المحلية الصادر بالقانون رقم ٤٣ لسنة ١٩٧٩ ؛

وعلى القانون رقم ١٠ لسنة ١٩٩٠ بشأن نزع ملكية العقارات للمنفعة العامة ؛

وعلى ما عرضه وزير النقل ؛

### قرر :

#### ( المادة الأولى )

يُعتبر من أعمال المنفعة العامة مشروع إنشاء الوصلة الحديدية بين قرى بطة  
وبسنديلة بطول ٥ , ٢٥٠ كيلو متر بنطاق محافظة الدقهلية للربط بين خط سكة حديد  
المنصورة/ دمياط ، وخط سكة حديد شربين/ قلين .

#### ( المادة الثانية )

يستولى بطريق التنفيذ المباشر على الأراضى اللازمة لتنفيذ المشروع المشار إليه  
بالمادة الأولى ، والواقعة بمحافظة الدقهلية والمبين موقعها وحدودها وأسماء ملاكها الظاهرين  
بالمذكرة الإيضاحية ، وكشف الملاك الظاهرين ، والرسم التخطيطى الإجمالى المرفقين .

#### ( المادة الثالثة )

يُنشر هذا القرار فى الجريدة الرسمية .

صدر برئاسة الجمهورية فى ٥ رمضان سنة ١٤٣٩هـ

( الموافق ٢١ مايو سنة ٢٠١٨ م ) .

عبد الفتاح السيسى

## وزارة النقل

### مذكرة إيضاحية

#### لقرار رئيس الجمهورية

بشأن اعتبار أعمال مشروع إنشاء الوصلة الحديدية بين قرى بطرة وبسنديلة

بطول ٥,٢٥٠ كم من أعمال المنفعة العامة

فى إطار خطة الدولة للتوسع فى إنشاء خطوط السكك الحديدية لخدمة بعض مناطق الجمهورية لتحقيق مطالب المواطنين فى هذه المناطق وفى ضوء الطلبات المتكررة للسادة أعضاء مجلس النواب ، فقد سبق وأن وافقت وزارة التخطيط والمتابعة والإصلاح الإدارى على تمويل مشروع إنشاء وصلة سكة حديد بطرة - بسنديلة بمبلغ ٢٠ مليون جنيه للعام المالى ٢٠١٦/٢٠١٧

قامت الهيئة القومية لسكك حديد مصر بالتعاقد مع مركز بحوث ودراسات الهندسة المدنية بكلية الهندسة - جامعة القاهرة لإعداد دراسات النقل والجدوى والدراسات الفنية الخاصة بإنشاء الوصلة المذكورة .

تتفرع الوصلة الحديدية المذكورة من خط المنصورة/ دمياط عند كم ٦٦,٢٥٠ (محطة بطرة) وتنتهى عند كم ٨,٦٧٠ خط شربين/ قلين (محطة بسنديلة) بطول إجمالى ٥,٢٥٠ كم . يهدف المشروع إلى نقل ما يقرب من حوالى ١٠ آلاف راكب يومياً من مدينة المنصورة إلى مدينتى بلقاس وبيلا والعكس ، ويختصر زمن الرحلة بين المنصورة وبلقاس من (١:٤٥) ساعة إلى ٣٥ دقيقة وزمن الرحلة بين المنصورة وبيلا من (٢:٠٠) ساعة إلى ٥٠ دقيقة ، وقد أثبتت الدراسات جدوى الوصلة المقترحة بطرة - بسنديلة حيث يوفر المسير على هذه الوصلة زمن قدره ساعة و ١٠ دقائق .

التكلفة التقديرية للمشروع شاملة تكلفة أعمال نزع الملكية تقدر بحوالى ٢٢٠ مليون جنيه .

ورد كتاب السيد الدكتور محافظ الدقهلية بتاريخ ٢٠١٧/١١/٥ لإفادة بموافقة المحافظة وكذا وزارة الزراعة على تنفيذ المشروع (مرفق رقم ١ - صورة خطابى محافظ الدقهلية ووزير الزراعة) .

ونرفق طيه خريطة مساحية معتمدة توضح مسار المشروع . (مرفق رقم ٢) وكذا صورة معتمدة من كشف بالملك الظاهرين للأراضى اللازمة لتنفيذ المشروع (مرفق رقم ٣) .  
وفى ضوء ما تقدم ، نتشرف بأن نرفق طيه مشروع قرار رئيس الجمهورية بشأن اعتبار أعمال مشروع إنشاء الوصلة الحديدية بين قريتى بطرة ويسنديلة بطول ٢٥٠ , ٥ كم للربط بين خط سكة حديد المنصورة - دمياط وخط سكة حديد شربين - قلين من أعمال المنفعة العامة .

وتفضلوا بقبول فائق الاحترام والتقدير

وزير النقل

د. هشام عرفات




قائمة ختم الملاك لقطاع غزة - ٢٠١٨

للمتصرف قطري لاسم السيد بطرس - سبيل

بم الترخيم بطرس - مركز طابا - بالدمياط

اسم المالك	سجل بطرس			رقم القطع	اسم المكون
	ت	ع	س		
محمد عبد السيد أحمد	-	-	١٧	١	خوفين سفير
إسماعيل عبد الله الموي	-	٩	١٨	٢	مزرعة قسم ثمان
رمضانة موهوب عبد الوالد	-	٧	٥	٣	
محمد عبد أحمد	-	٧	٧	٤	
وردة السيد المصطفى طراب	-	٩	٩	٥	
رمضانة موهوب موهوب	-	٥	١	٦	
محمد توفيق السيد الموهوب	-	٣	١	٧	
محمد عبد العلاء بيك موهوب	-	٤	١	٨	
محمد بكلم أحمد عبد المصطفى	-	١	١	٩	
عبد العزيز عبد الوالد عبد الوالد	-	٦	-	٩	
وردة محمد عبد الوالد موهوب	-	٦	٥	١٥	
خالد عبد العزيز الشوارب	-	٤	٨	١١	
محمد عبد العزيز محمد	-	٤	-	١٢	
محمد موهوب	-	٤	٧	١٣	
إبراهيم محمد موهوب	-	٥	٧	١٤	
فؤاد موهوب أحمد	-	٧	١	١٥	
سليمان محمد سليمان	-	٩	٩	١٦	
الشهات خالد إبراهيم	-	١	٧	١٧	
محمد السيد موهوب موهوب	٦	١٩	١		عظيم موهوب ١٥



محمد موهوب




قائمة أسماء المرشحين للانتخابات

لجنة الانتخابات العامة - ليبيا

عبر البريد الإلكتروني - مركز انتخابات

اسم المرشح	الدرجة الانتخابية	رقم الترخيص	اسم المركز
إسحاق البيومي عبد الرزاق	٤	٥٥	١
يحيى البيومي عبد الرزاق	٥	١٤	٢
نور محمد المصطفى محمد	٥	١٤	٣
إسحاق بن محمد المصطفى	٥	١٤	٤
عبد الرحمن بن عبد القادر	٧	٨	٥
عبد القادر بن	٤	١٤	٦
عبد القادر بن	٤	١٤	٧
عبد القادر بن	٤	١٤	٨
عبد القادر بن	٤	١٤	٩
عبد القادر بن	٤	١٤	١٠
عبد القادر بن	٦	٧	١١
عبد القادر بن	٥	٢١	١٢
عبد القادر بن	٤	١٤	١٣




مركز انتخابات

تصوير المذلات المصنوع في الجزائر

لجنة المصنوع المصنوع في الجزائر

مركز المصنوع المصنوع في الجزائر

اسم المصنوع	الخطوط المصنوع			رقم المصنوع	اسم المصنوع
	خطوط	خطوط	خطوط		
محمد عبد القادر المصنوع	١	٢	٣	١	محمد عبد القادر المصنوع
جمال ابراهيم عبد القادر	١	٢	٣	٢	جمال ابراهيم عبد القادر
محمد السيد عبد القادر المصنوع	١	٢	٣	١	محمد السيد عبد القادر المصنوع
احمد السيد عبد القادر المصنوع	١	٢	٣	٢	احمد السيد عبد القادر المصنوع
عبد الحميد محمد عبد القادر المصنوع	١	٢	٣	٣	عبد الحميد محمد عبد القادر المصنوع
محمد الواسل بن عبد القادر المصنوع	١	٢	٣	٤	محمد الواسل بن عبد القادر المصنوع
محمد الطيب عبد القادر المصنوع	١	٢	٣	٥	محمد الطيب عبد القادر المصنوع
محمد السيد عبد القادر المصنوع	١	٢	٣	٦	محمد السيد عبد القادر المصنوع
عبد ابراهيم عبد القادر المصنوع	١	٢	٣	٧	عبد ابراهيم عبد القادر المصنوع
عبد القادر عبد القادر المصنوع	١	٢	٣	٨	عبد القادر عبد القادر المصنوع
محمد السيد عبد القادر المصنوع	١	٢	٣	٩	محمد السيد عبد القادر المصنوع
عبد القادر عبد القادر المصنوع	١	٢	٣	١٠	عبد القادر عبد القادر المصنوع
الطيب بن عبد القادر المصنوع	١	٢	٣	١١	الطيب بن عبد القادر المصنوع
احمد السيد عبد القادر المصنوع	١	٢	٣	١٢	احمد السيد عبد القادر المصنوع
محمد السيد عبد القادر المصنوع	١	٢	٣	١٣	محمد السيد عبد القادر المصنوع
عبد القادر عبد القادر المصنوع	١	٢	٣	١٤	عبد القادر عبد القادر المصنوع
محمد السيد عبد القادر المصنوع	١	٢	٣	١٥	محمد السيد عبد القادر المصنوع
عبد القادر عبد القادر المصنوع	١	٢	٣	١٦	عبد القادر عبد القادر المصنوع
جمال عبد القادر المصنوع	١	٢	٣	١٧	جمال عبد القادر المصنوع
	٧	٧	٧٩		



مركز المصنوع المصنوع في الجزائر



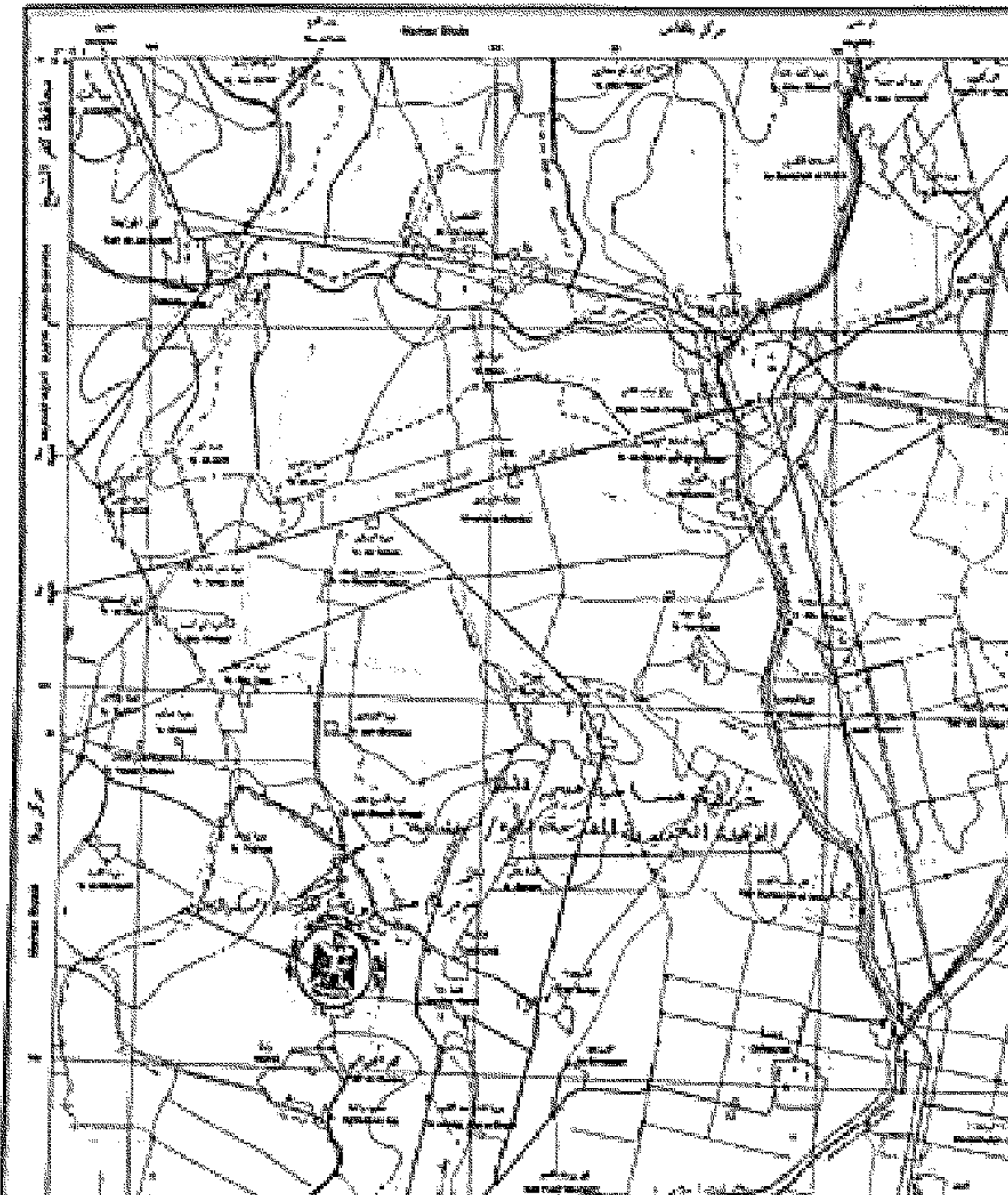


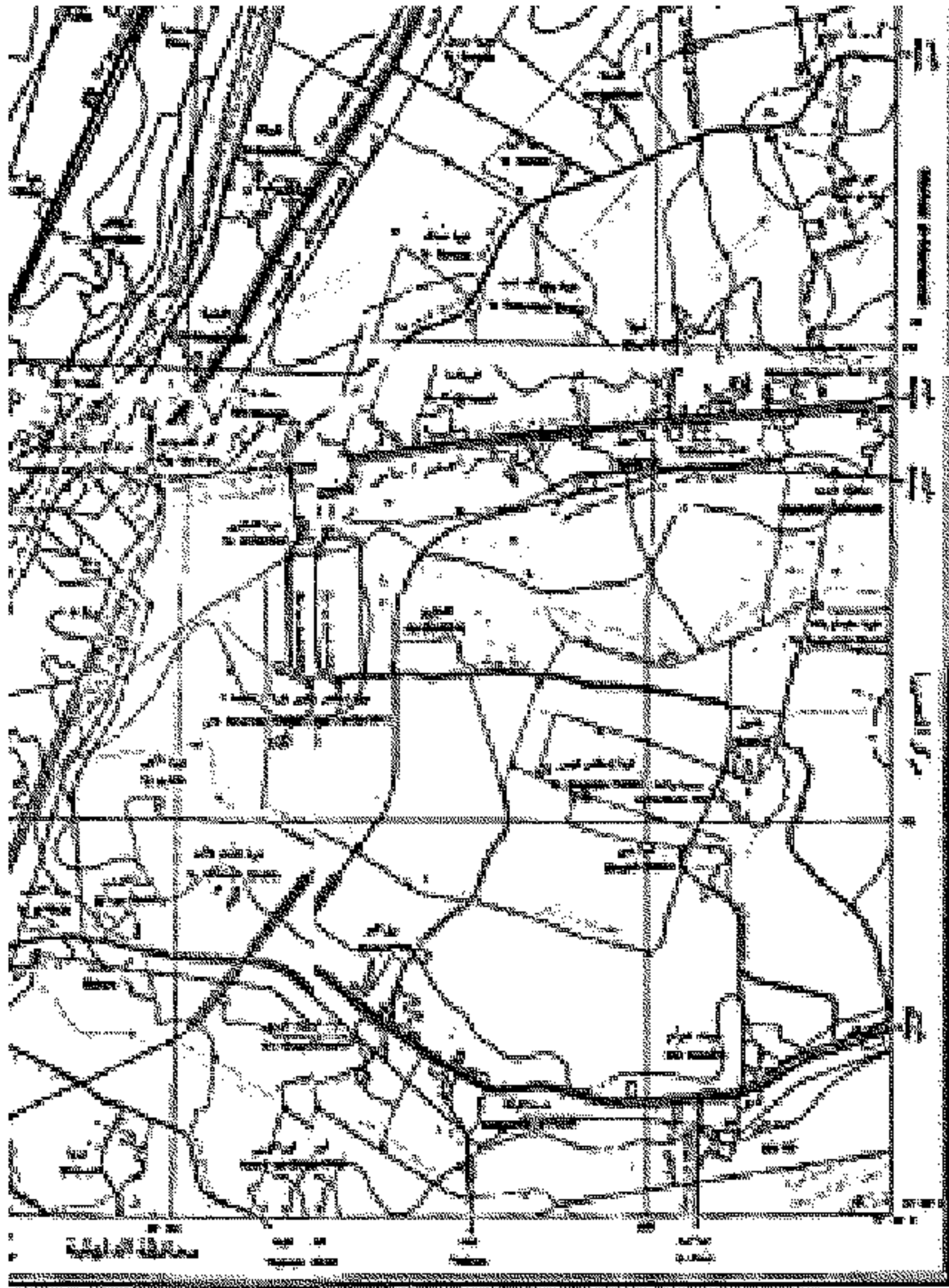
١	٢	٣
٤	٥	٦
٧	٨	٩

مصر - خريطة الطرق المصرية

EGYPTIAN SERIES 1:50,000

AL-MANŞŪRAH





١	٢	٣	٤	٥	٦	٧	٨	٩	١٠
١١	١٢	١٣	١٤	١٥	١٦	١٧	١٨	١٩	٢٠
٢١	٢٢	٢٣	٢٤	٢٥	٢٦	٢٧	٢٨	٢٩	٣٠
٣١	٣٢	٣٣	٣٤	٣٥	٣٦	٣٧	٣٨	٣٩	٤٠
٤١	٤٢	٤٣	٤٤	٤٥	٤٦	٤٧	٤٨	٤٩	٥٠
٥١	٥٢	٥٣	٥٤	٥٥	٥٦	٥٧	٥٨	٥٩	٦٠
٦١	٦٢	٦٣	٦٤	٦٥	٦٦	٦٧	٦٨	٦٩	٧٠
٧١	٧٢	٧٣	٧٤	٧٥	٧٦	٧٧	٧٨	٧٩	٨٠
٨١	٨٢	٨٣	٨٤	٨٥	٨٦	٨٧	٨٨	٨٩	٩٠
٩١	٩٢	٩٣	٩٤	٩٥	٩٦	٩٧	٩٨	٩٩	١٠٠

مخطط تقسيم الأرض  
 رقم المخطط: ١٠٠٠٠٠٠٠٠٠  
 تاريخ المخطط: ٢٠١٨

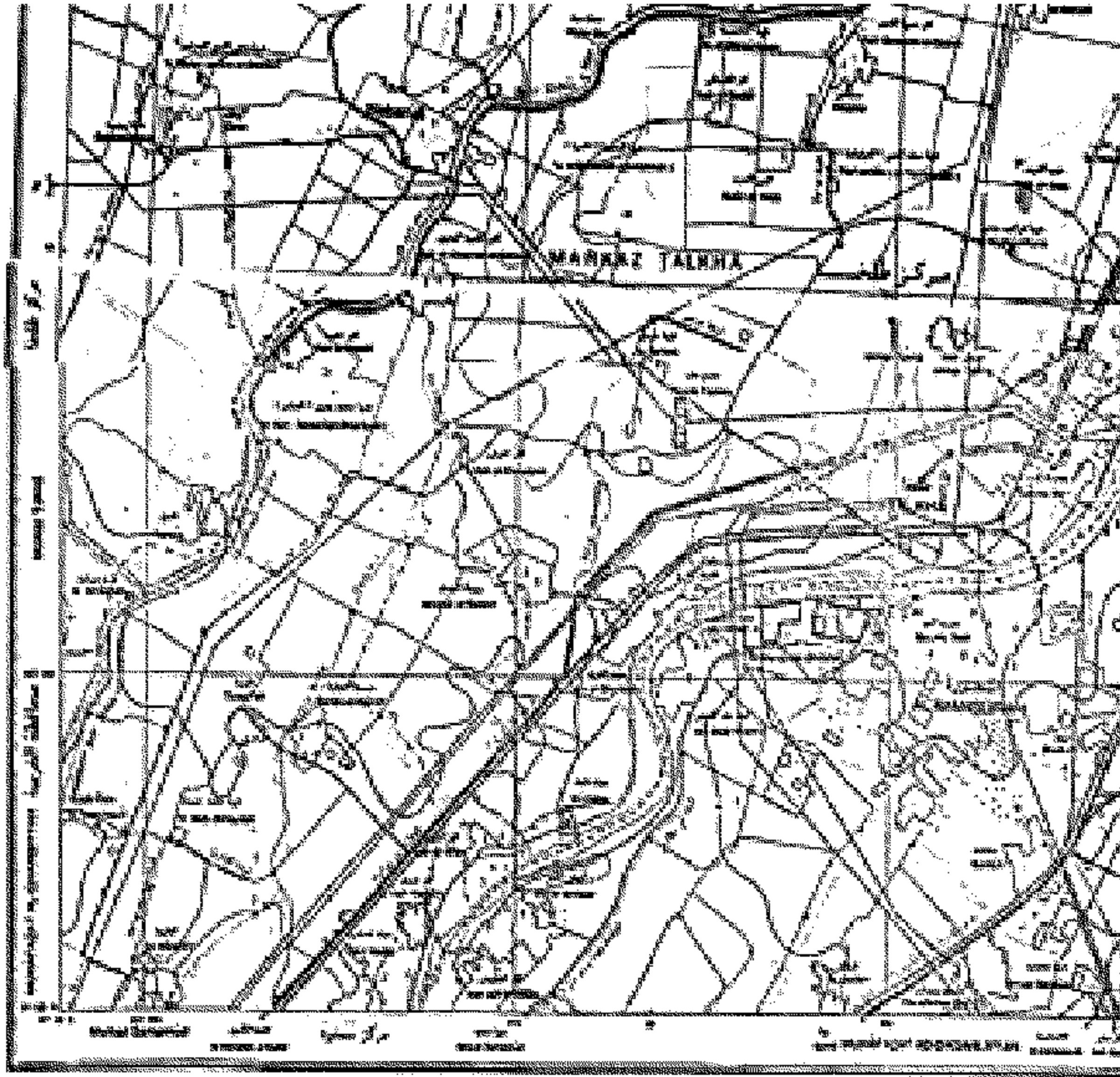
نظام الإحداثيات  
 UTM

ملاحظات:  
 ١- المساحة الكلية للأرض هي: ١٠٠٠٠٠٠٠٠٠ متر مربع.  
 ٢- المساحة المخصصة للبناء هي: ١٠٠٠٠٠٠٠٠٠ متر مربع.  
 ٣- المساحة المخصصة للزراعة هي: ١٠٠٠٠٠٠٠٠٠ متر مربع.  
 ٤- المساحة المخصصة للحدائق هي: ١٠٠٠٠٠٠٠٠٠ متر مربع.  
 ٥- المساحة المخصصة للمساحات الخضراء هي: ١٠٠٠٠٠٠٠٠٠ متر مربع.

١	٢	٣	٤	٥	٦	٧	٨	٩	١٠
١١	١٢	١٣	١٤	١٥	١٦	١٧	١٨	١٩	٢٠
٢١	٢٢	٢٣	٢٤	٢٥	٢٦	٢٧	٢٨	٢٩	٣٠
٣١	٣٢	٣٣	٣٤	٣٥	٣٦	٣٧	٣٨	٣٩	٤٠
٤١	٤٢	٤٣	٤٤	٤٥	٤٦	٤٧	٤٨	٤٩	٥٠
٥١	٥٢	٥٣	٥٤	٥٥	٥٦	٥٧	٥٨	٥٩	٦٠
٦١	٦٢	٦٣	٦٤	٦٥	٦٦	٦٧	٦٨	٦٩	٧٠
٧١	٧٢	٧٣	٧٤	٧٥	٧٦	٧٧	٧٨	٧٩	٨٠
٨١	٨٢	٨٣	٨٤	٨٥	٨٦	٨٧	٨٨	٨٩	٩٠
٩١	٩٢	٩٣	٩٤	٩٥	٩٦	٩٧	٩٨	٩٩	١٠٠

١	٢	٣	٤	٥	٦	٧	٨	٩	١٠
١١	١٢	١٣	١٤	١٥	١٦	١٧	١٨	١٩	٢٠
٢١	٢٢	٢٣	٢٤	٢٥	٢٦	٢٧	٢٨	٢٩	٣٠
٣١	٣٢	٣٣	٣٤	٣٥	٣٦	٣٧	٣٨	٣٩	٤٠
٤١	٤٢	٤٣	٤٤	٤٥	٤٦	٤٧	٤٨	٤٩	٥٠
٥١	٥٢	٥٣	٥٤	٥٥	٥٦	٥٧	٥٨	٥٩	٦٠
٦١	٦٢	٦٣	٦٤	٦٥	٦٦	٦٧	٦٨	٦٩	٧٠
٧١	٧٢	٧٣	٧٤	٧٥	٧٦	٧٧	٧٨	٧٩	٨٠
٨١	٨٢	٨٣	٨٤	٨٥	٨٦	٨٧	٨٨	٨٩	٩٠
٩١	٩٢	٩٣	٩٤	٩٥	٩٦	٩٧	٩٨	٩٩	١٠٠

ملاحظات إضافية:  
 ١- المساحة الكلية للأرض هي: ١٠٠٠٠٠٠٠٠٠ متر مربع.  
 ٢- المساحة المخصصة للبناء هي: ١٠٠٠٠٠٠٠٠٠ متر مربع.  
 ٣- المساحة المخصصة للزراعة هي: ١٠٠٠٠٠٠٠٠٠ متر مربع.  
 ٤- المساحة المخصصة للحدائق هي: ١٠٠٠٠٠٠٠٠٠ متر مربع.  
 ٥- المساحة المخصصة للمساحات الخضراء هي: ١٠٠٠٠٠٠٠٠٠ متر مربع.



**SCALE 1:10000**

مقياس الرسم 1:10000

التصميم الهندسي لخطوط الصرف الصحي لمدينة مراز تالها  
التصميم الهندسي لخطوط الصرف الصحي لمدينة مراز تالها  
Engineering Design of Sewerage Lines for Marazz Talhia City

رقم التوقيع	اسم المهندس	مسمى المهندس	ملاحظات
1	أ. م. محمد	مهندس	تصميم
2	أ. م. أحمد	مهندس	تصميم
3	أ. م. خالد	مهندس	تصميم
4	أ. م. علي	مهندس	تصميم
5	أ. م. فهد	مهندس	تصميم

**الخطوط المعبأة**

خطوط صرف معبأة  
Lined drains

**الخطوط غير المعبأة**

خطوط صرف غير معبأة  
Unlined drains

التصميم الهندسي لخطوط الصرف الصحي لمدينة مراز تالها  
التصميم الهندسي لخطوط الصرف الصحي لمدينة مراز تالها  
Engineering Design of Sewerage Lines for Marazz Talhia City

**ARAB REPUBLIC OF EGYPT**