

قرار رئيس جمهورية مصر العربية

رقم ٢٦٦ لسنة ٢٠١٩

رئيس الجمهورية

بعد الاطلاع على الدستور ؛

وعلى قانون الهيئات العامة الصادر بالقانون رقم ٦١ لسنة ١٩٦٣ ؛

وعلى قانون نظام الإدارة المحلية الصادر بالقانون رقم ٤٣ لسنة ١٩٧٩ ؛

وعلى القانون رقم ١٤٣ لسنة ١٩٨١ في شأن الأراضي الصحراوية ؛

وعلى القانون رقم ٧ لسنة ١٩٩١ في شأن بعض الأحكام المتعلقة بأموال الدولة الخاصة ؛

وعلى قرار رئيس الجمهورية رقم ١٥٢ لسنة ٢٠٠١ بشأن تحديد المناطق الاستراتيجية

ذات الأهمية العسكرية من الأراضي الصحراوية والقواعد الخاصة بها ؛

وعلى قرار رئيس الجمهورية رقم ١٥٣ لسنة ٢٠٠١ بإنشاء المركز الوطني لتخطيط

استخدامات أراضي الدولة ؛

وعلى قرار رئيس الجمهورية رقم ٦٢ لسنة ٢٠١٨ بشأن خريطة تنمية أراضي

جمهورية مصر العربية ؛

وبناءً على ما عرضه المركز الوطني لتخطيط استخدامات أراضي الدولة ؛

وبعد موافقة مجلس الوزراء ؛

قرر:

(المادة الأولى)

تخصص قطع الأراضي المبينة فيما بعد من الأراضي المملوكة للدولة ملكية خاصة

ناحية محافظة الأقصر وفقاً للوحات والإحداثيات المرفقة لصالح القوات المسلحة وهي :

١ - قطعة أرض بمساحة حوالي (١٥ ، ١ فدان ، تعادل ٢٥ ، ٢٤٨٦٧ م^٢) وفقاً للوحة

وجداول الإحداثيات المرفقين ويرمز لها بالحرف (أ) .

٢ - قطعة أرض بمساحة حوالي (٦٢,٠ فدان ، تعادل ٦٤,٦٦١٦م^٢) وفقاً للوحة
وجداول الإحداثيات المرفقين ويرمز لها بالحرف (ب) .

٣ - قطعة أرض بمساحة حوالي (٨٨,٠ فدان ، تعادل ٣٨,٦٣٧٠٦م^٢) وفقاً للوحة
وجداول الإحداثيات المرفقين ويرمز لها بالحرف (ج) .

(المادة الثانية)

تُودع بمأمورية الشهر العقاري المختصة حوافظ بالأبعاد والمساحات التفصيلية
لقطع الأراضي المبينة بالمادة الأولى من هذا القرار .


(المادة الثالثة)

يُنشر هذا القرار في الجريدة الرسمية .

صدر برئاسة الجمهورية في ٢٣ رمضان سنة ١٤٤٠هـ


(الموافق ٢٨ مايو سنة ٢٠١٩م) .

عبد الفتاح السيسي




الجمهورية العربية السورية
الوزارة العامة للتخطيط

مجلس الوزراء
مجلس الوزراء




الجمهورية العربية السورية
الوزارة العامة للتخطيط

مجلس الوزراء
مجلس الوزراء



رقم المنطقة	مساحة المنطقة (هكتار)	رقم المنطقة	مساحة المنطقة (هكتار)
١	١٠٠	٢	١٠٠
٣	١٠٠	٤	١٠٠
٥	١٠٠	٦	١٠٠
٧	١٠٠	٨	١٠٠
٩	١٠٠	١٠	١٠٠
١١	١٠٠	١٢	١٠٠
١٣	١٠٠	١٤	١٠٠
١٥	١٠٠	١٦	١٠٠
١٧	١٠٠	١٨	١٠٠
١٩	١٠٠	٢٠	١٠٠
٢١	١٠٠	٢٢	١٠٠
٢٣	١٠٠	٢٤	١٠٠
٢٥	١٠٠	٢٦	١٠٠
٢٧	١٠٠	٢٨	١٠٠
٢٩	١٠٠	٣٠	١٠٠
٣١	١٠٠	٣٢	١٠٠
٣٣	١٠٠	٣٤	١٠٠
٣٥	١٠٠	٣٦	١٠٠
٣٧	١٠٠	٣٨	١٠٠
٣٩	١٠٠	٤٠	١٠٠
٤١	١٠٠	٤٢	١٠٠
٤٣	١٠٠	٤٤	١٠٠
٤٥	١٠٠	٤٦	١٠٠
٤٧	١٠٠	٤٨	١٠٠
٤٩	١٠٠	٥٠	١٠٠

مجلس الوزراء
مجلس الوزراء



مجلس الوزراء
مجلس الوزراء

قانون تنظيم مسودة القرار التشريعي
مجلس الشورى - الكويت



الطريق رقم ١٠٠

الرقم	الوصف	المساحة (م ^٢)	القيمة (د.ك.)
١	مبنى	١٠٠	١٠٠٠
٢	مبنى	١٠٠	١٠٠٠
٣	مبنى	١٠٠	١٠٠٠
٤	مبنى	١٠٠	١٠٠٠
٥	مبنى	١٠٠	١٠٠٠
٦	مبنى	١٠٠	١٠٠٠
٧	مبنى	١٠٠	١٠٠٠
٨	مبنى	١٠٠	١٠٠٠
٩	مبنى	١٠٠	١٠٠٠
١٠	مبنى	١٠٠	١٠٠٠
١١	مبنى	١٠٠	١٠٠٠
١٢	مبنى	١٠٠	١٠٠٠
١٣	مبنى	١٠٠	١٠٠٠
١٤	مبنى	١٠٠	١٠٠٠
١٥	مبنى	١٠٠	١٠٠٠
١٦	مبنى	١٠٠	١٠٠٠
١٧	مبنى	١٠٠	١٠٠٠
١٨	مبنى	١٠٠	١٠٠٠
١٩	مبنى	١٠٠	١٠٠٠
٢٠	مبنى	١٠٠	١٠٠٠

مجلس الشورى - الكويت

٢٠ يونيو ٢٠١٩

قانون تنظيم العمل بالقطار الكهربائي
مجلس الوزراء

رقم	وصف الموقع	إحداثيات
١	مبنى المحطة	٣٠° ١٠' ٠٠" شمالاً ٣٠° ١٠' ٠٠" شرقاً
٢	مبنى إدارة	٣٠° ١٠' ٠٠" شمالاً ٣٠° ١٠' ٠٠" شرقاً
٣	مبنى إشارات	٣٠° ١٠' ٠٠" شمالاً ٣٠° ١٠' ٠٠" شرقاً
٤	مبنى إشارات	٣٠° ١٠' ٠٠" شمالاً ٣٠° ١٠' ٠٠" شرقاً
٥	مبنى إشارات	٣٠° ١٠' ٠٠" شمالاً ٣٠° ١٠' ٠٠" شرقاً
٦	مبنى إشارات	٣٠° ١٠' ٠٠" شمالاً ٣٠° ١٠' ٠٠" شرقاً

مجلس الوزراء
٢٠١٩