

## قرار رئيس جمهورية مصر العربية

رقم ٥٥٦ لسنة ٢٠١٩

### رئيس الجمهورية

بعد الاطلاع على الدستور ؛

وعلى قانون الهيئات العامة الصادر بالقانون رقم ٦١ لسنة ١٩٦٣ ؛

وعلى قانون نظام الإدارة المحلية الصادر بالقانون رقم ٤٣ لسنة ١٩٧٩ ؛

وعلى القانون رقم ١٤٣ لسنة ١٩٨١ في شأن الأراضي الصحراوية ؛

وعلى القانون رقم ٧ لسنة ١٩٩١ في شأن بعض الأحكام المتعلقة بأمولاك

الدولة الخاصة ؛

وعلى قانون البيئة الصادر بالقانون رقم ٤ لسنة ١٩٩٤ ؛

وعلى القانون رقم ١٤ لسنة ٢٠١٢ بشأن التنمية المتكاملة في شبه جزيرة سيناء ؛

وعلى قرار رئيس الجمهورية رقم ١٥٢ لسنة ٢٠٠١ بشأن تحديد المناطق الاستراتيجية

ذات الأهمية العسكرية من الأراضي الصحراوية والقواعد الخاصة بها ؛

وعلى قرار رئيس الجمهورية رقم ١٥٣ لسنة ٢٠٠١ بإنشاء المركز الوطني لتخطيط

استخدامات أراضي الدولة ؛

وعلى قرار رئيس الجمهورية رقم ٣٤١ لسنة ٢٠١٤ بشأن إعادة تخصيص بعض المساحات

لصالح الهيئة العامة لمشروعات التعمير والتنمية الزراعية لاستخدامها في أنشطة

الاستصلاح والاستزراع ؛

وعلى قرار رئيس الجمهورية رقم ٦٢ لسنة ٢٠١٨ بشأن خريطة تنمية أراضي

جمهورية مصر العربية ؛

وبعد موافقة مجلس إدارة الجهاز الوطني لتنمية شبه جزيرة سيناء ؛

وبناءً على ما عرضه المركز الوطني لتخطيط استخدامات أراضي الدولة ؛

وبعد موافقة مجلس الوزراء ؛

**قرار:****( المادة الاولى )**

تخصص المساحات المبينة فيما بعد ، من الأراضي المملوكة للدولة ملكية خاصة ،  
ناحية محافظة شمال سيناء ، وفقاً للوحات وجداول الإحداثيات المرفقة لصالح محافظة  
شمال سيناء لاستخدامها في إقامة تجمعات تنموية ، وهي :

- مساحتاً ٢٠,٧٧ فدان (سكني) ، ١٢,٤٣٠ فدان (زراعي) ، ناحية أم مفروث ،  
وفقاً للوحة والإحداثيات المرفقين ، ويرمز لهما بالحرف (أ) .
- مساحتاً ١٤,٨٥ فدان (سكني) ، ٥٢,٥٣٤ فدان (زراعي) ، ناحية بغداد ،  
وفقاً للوحة والإحداثيات المرفقين ، ويرمز لهما بالحرف (ب) .
- مساحتاً ٢٧,٩١ فدان (سكني) ، ٥٧,٥٨٣ فدان (زراعي) ، ناحية الدفيدف ،  
وفقاً للوحة والإحداثيات المرفقين ، ويرمز لهما بالحرف (ج) .
- مساحتاً ٢٨,١٤ فدان (سكني) ، ٦١,٥٨٣ فدان (زراعي) ، ناحية النوافعة ،  
وفقاً للوحة والإحداثيات المرفقين ، ويرمز لهما بالحرف (د) .
- مساحتاً ٤٥,٠٢ فدان (سكني) ، ١٣,١٧٦٠ فدان (زراعي) ، ناحية خشم الجاد ،  
وفقاً للوحة والإحداثيات المرفقين ، ويرمز لهما بالحرف (هـ) .
- مساحتاً ٢١,٣٤ فدان (سكني) ، ٢,٥٠٠ فدان (زراعي) ، ناحية طيبة الشمد ،  
وفقاً للوحة والإحداثيات المرفقين ، ويرمز لهما بالحرف (و) .
- مساحتاً ٤٨,٢٤ فدان (سكني) ، ٥١,١٨٨٤ فدان (زراعي) ، ناحية الخفجة نخل ،  
وفقاً للوحة والإحداثيات المرفقين ، ويرمز لهما بالحرف (ز) .
- مساحتاً ١٦,١٨ فدان (سكني) ، ٥٧,١١٩ فدان (زراعي) ، ناحية طويل الحامض ،  
وفقاً للوحة والإحداثيات المرفقين ، ويرمز لهما بالحرف (ح) .
- مساحة ٢١٢٦ فداناً (سكني ، زراعي) ، ناحية نشيلة ١ ، نشيلة ٢ ، وفقاً للوحة  
والإحداثيات المرفقين ، ويرمز لها بالحرف (ط) .
- مساحتاً ٦٢,٧٦ فدان (سكني) ، ١٩,١١٥٣ فدان (زراعي) ، ناحية أبو رصاصة نخل ،  
وفقاً للوحة والإحداثيات المرفقين ، ويرمز لهما بالحرف (ي) .

## ( المادة الثانية )

تخصص المساحات المبينة فيما بعد ، من الأراضي المملوكة للدولة ملكية خاصة ،  
ناحية محافظة جنوب سيناء ، وفقاً للوحات وجداول الإحداثيات المرفقة لصالح محافظة  
جنوب سيناء لاستخدامها في إقامة تجمعات تنموية ، وهي :

مساحتها ١١٥,٢٥ فدان (سكني) ، ٦٠٣٩,٣٤ فدان (زراعي) ، ناحية النهايات ،  
 وفقاً للوحة والإحداثيات المرفقين ، ويرمز لهما بالحرف (ك) .

مساحات ٧٢,٢٠ فدان (سكني) ، وذلك نقلاً من الأراضي المملوكة للقوات المسلحة  
 ٤٣,٦٧ فدان ، ١٨٣,١٦ فدان (زراعي) ، ناحية أبو جعدة ، وفقاً للوحة والإحداثيات  
 المرفقين ، ويرمز لها بالحرف (ل) .

مساحتها ٤٢,٥ فدان (سكني) ، ٦٧٤,٧٦ فدان (زراعي) ، ناحية وادي سعال ،  
 وفقاً للوحة والإحداثيات المرفقين ، ويرمز لهما بالحرف (م) ، وذلك نقلاً من الأراضي  
المملوكة للقوات المسلحة .

مساحتها ٢٩,٢٠ فدان (سكني) ، ١٢٢٩,٩٢ فدان (زراعي) ، ناحية إسلا وعريق ،  
 وفقاً للوحة والإحداثيات المرفقين ، ويرمز لهما بالحرف (ن) .

مساحتها ٣٢٧,١٩ فدان (سكني) ، ١١٩١,٣٣ فدان (زراعي) ، ناحية السحيمي ،  
 وفقاً للوحة والإحداثيات المرفقين ، ويرمز لهما بالحرف (س) .

مساحة ٢٥٩٦,٦٣ فدان ، ناحية الحمّة ، وفقاً للوحة والإحداثيات المرفقين ،  
 ويرمز لها بالحرف (ع) .

مساحتها ٢٤٩,٧٨ فدان (سكني) ، ٧٢١٥,١٦ فدان (زراعي) ، ناحية جنوب سهل القاع ،  
 وفقاً للوحة والإحداثيات المرفقين ، ويرمز لهما بالحرف (ف) .

( المادة الثالثة )

فيما عدا مساحة ٧٢,٢٠ فدان (سكني) ، ناحية أبو جعدة ومساحتي ٤٢,٥ فدان (سكني) ، ٦٧٤,٧٦ فدان (زراعي) ، ناحية وادي سعال المشار إليها بالمادة الثانية من هذا القرار ، تحتفظ القوات المسلحة بملكياتها داخل المساحات المبينة بالمادتين الأولى والثانية من هذا القرار كأراضي استراتيجية ذات أهمية عسكرية .


( المادة الرابعة )

يُنشر هذا القرار في الجريدة الرسمية .

صدر برئاسة الجمهورية في ٢٧ صفر سنة ١٤٤١ هـ

( الموافق ٢٦ أكتوبر سنة ٢٠١٩ م ) .

**عبد الفتاح السيسي**




(١)

مملكة البحرين  
السلطنة النورية (البحرينية)  
 محافظة النور

٢٠١٩/٥٥٦٤

A




| نقاط إحداثيات التمساح لقطري (مطروحات) بنظام WGS ٨٤ |                 |       |
|----------------------------------------------------|-----------------|-------|
| Y                                                  | X               | تسلسل |
| ٤٤٠ ٠٠ ٠٠.٠٠٠ N                                    | ٤٤٠ ٠٠ ٠٠.٠٠٠ E | ١     |
| ٤٤٠ ٠٠ ٠٠.٠٠٠ N                                    | ٤٤٠ ٠٠ ٠٠.٠٠٠ E | ٢     |
| ٤٤٠ ٠٠ ٠٠.٠٠٠ N                                    | ٤٤٠ ٠٠ ١١.٠٠٠ E | ٣     |
| ٤٤٠ ٠٠ ٠٠.٠٠٠ N                                    | ٤٤٠ ٠٠ ١١.٠٠٠ E | ٤     |
| ٤٤٠ ٠٠ ٠٠.٠٠٠ N                                    | ٤٤٠ ٠٠ ١١.٠٠٠ E | ٥     |
| مساحة: ١.٠٠٠ م <sup>٢</sup>                        |                 |       |

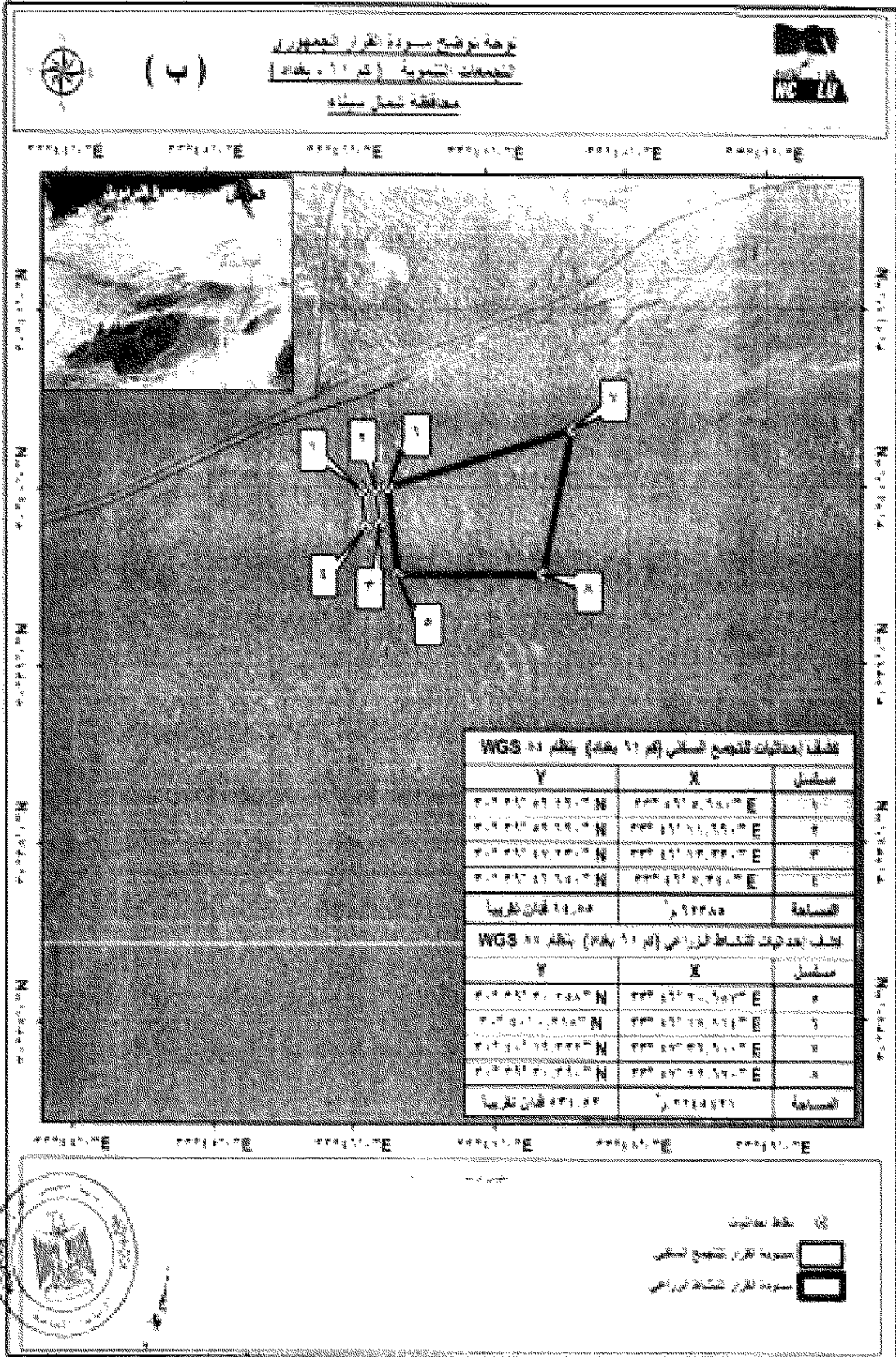
  

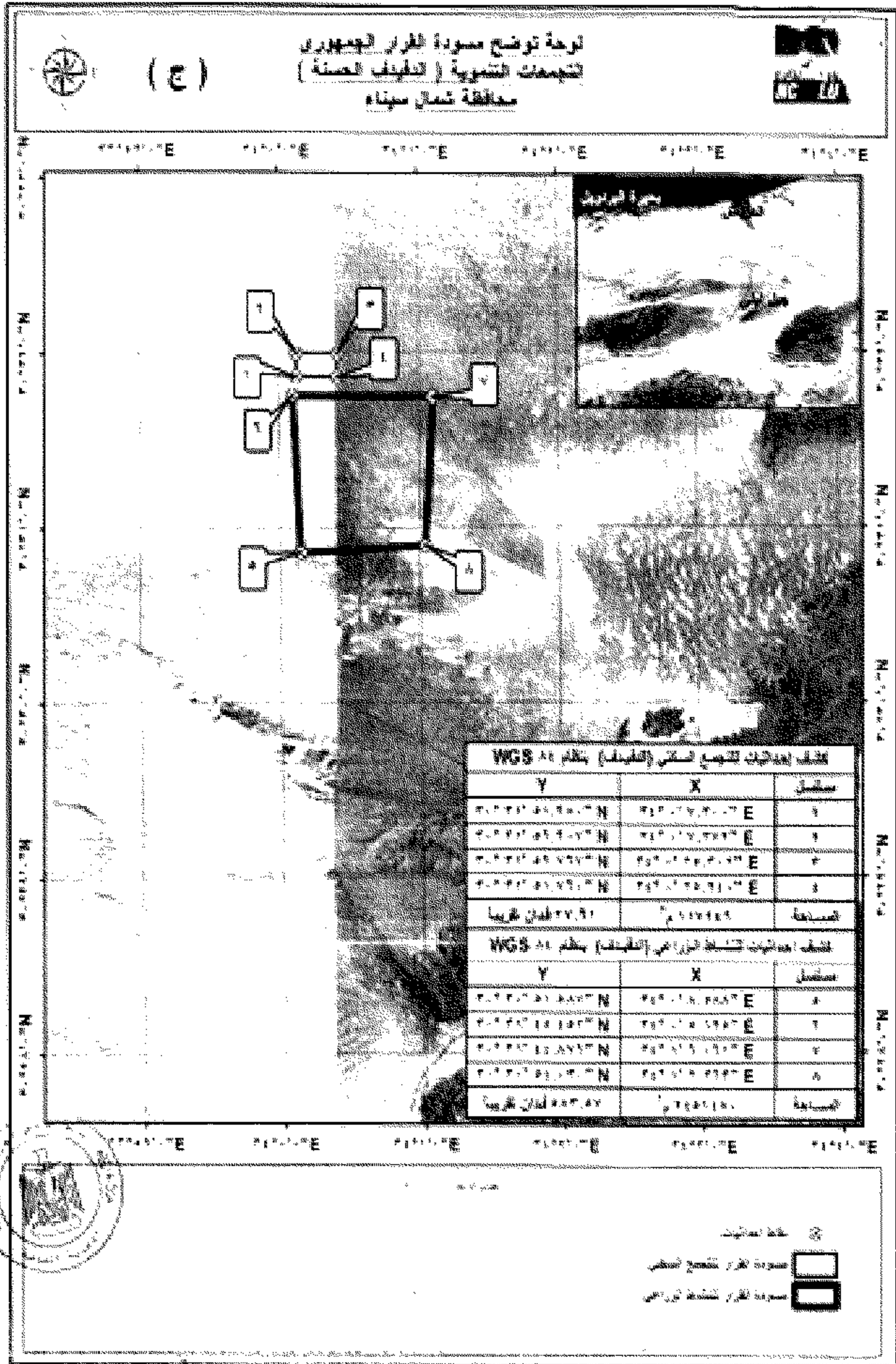
| نقاط إحداثيات التمساح لقطري (مطروحات) بنظام WGS ٨٤ |                 |       |
|----------------------------------------------------|-----------------|-------|
| Y                                                  | X               | تسلسل |
| ٤٤٠ ٠٠ ٠٠.٠٠٠ N                                    | ٤٤٠ ٠٠ ٠٠.٠٠٠ E | ٦     |
| ٤٤٠ ٠٠ ٠٠.٠٠٠ N                                    | ٤٤٠ ٠٠ ٠٠.٠٠٠ E | ٧     |
| ٤٤٠ ٠٠ ٠٠.٠٠٠ N                                    | ٤٤٠ ٠٠ ١١.٠٠٠ E | ٨     |
| ٤٤٠ ٠٠ ٠٠.٠٠٠ N                                    | ٤٤٠ ٠٠ ١١.٠٠٠ E | ٩     |
| مساحة: ١.٠٠٠ م <sup>٢</sup>                        |                 |       |

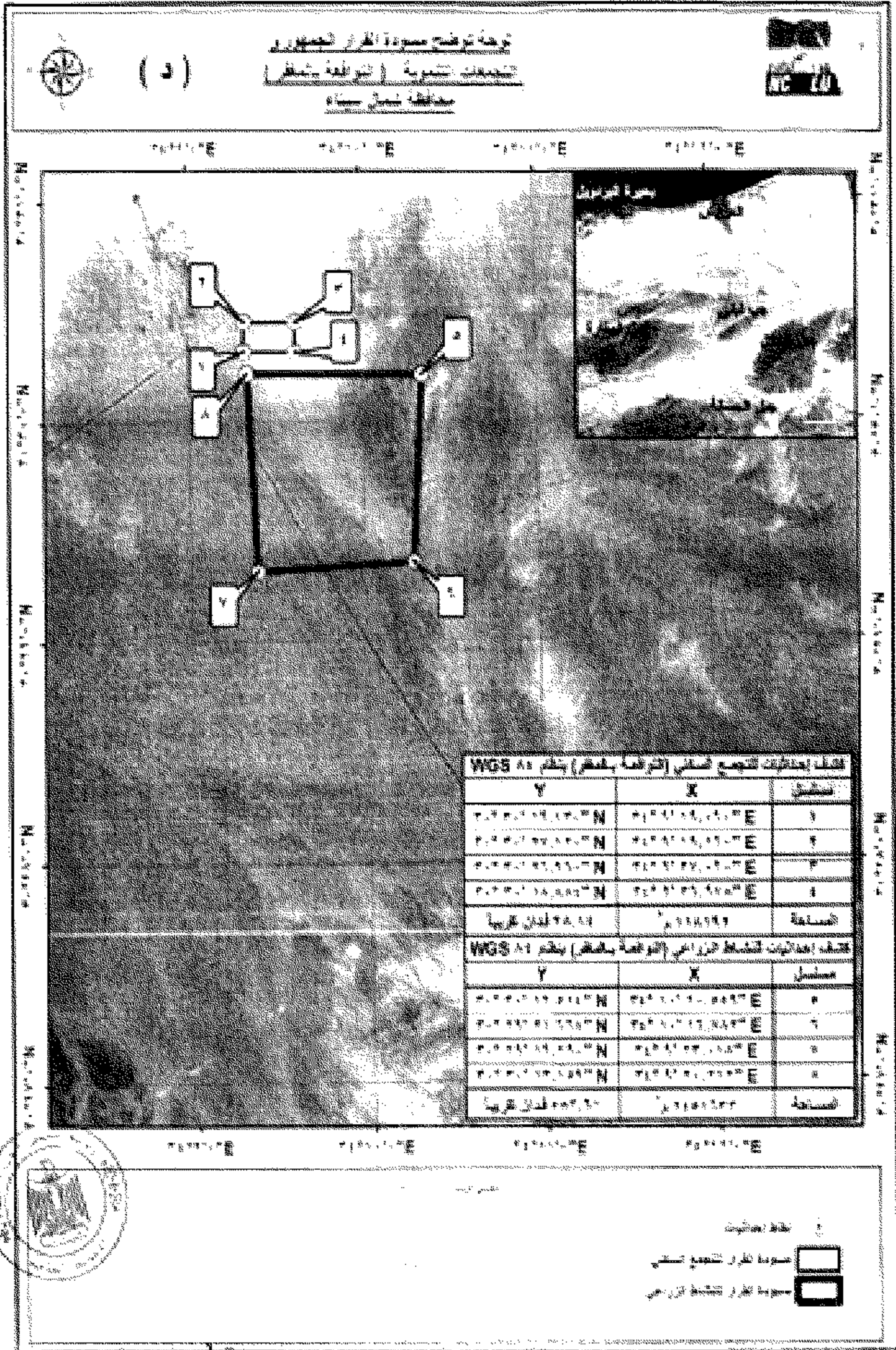
مملكة البحرين



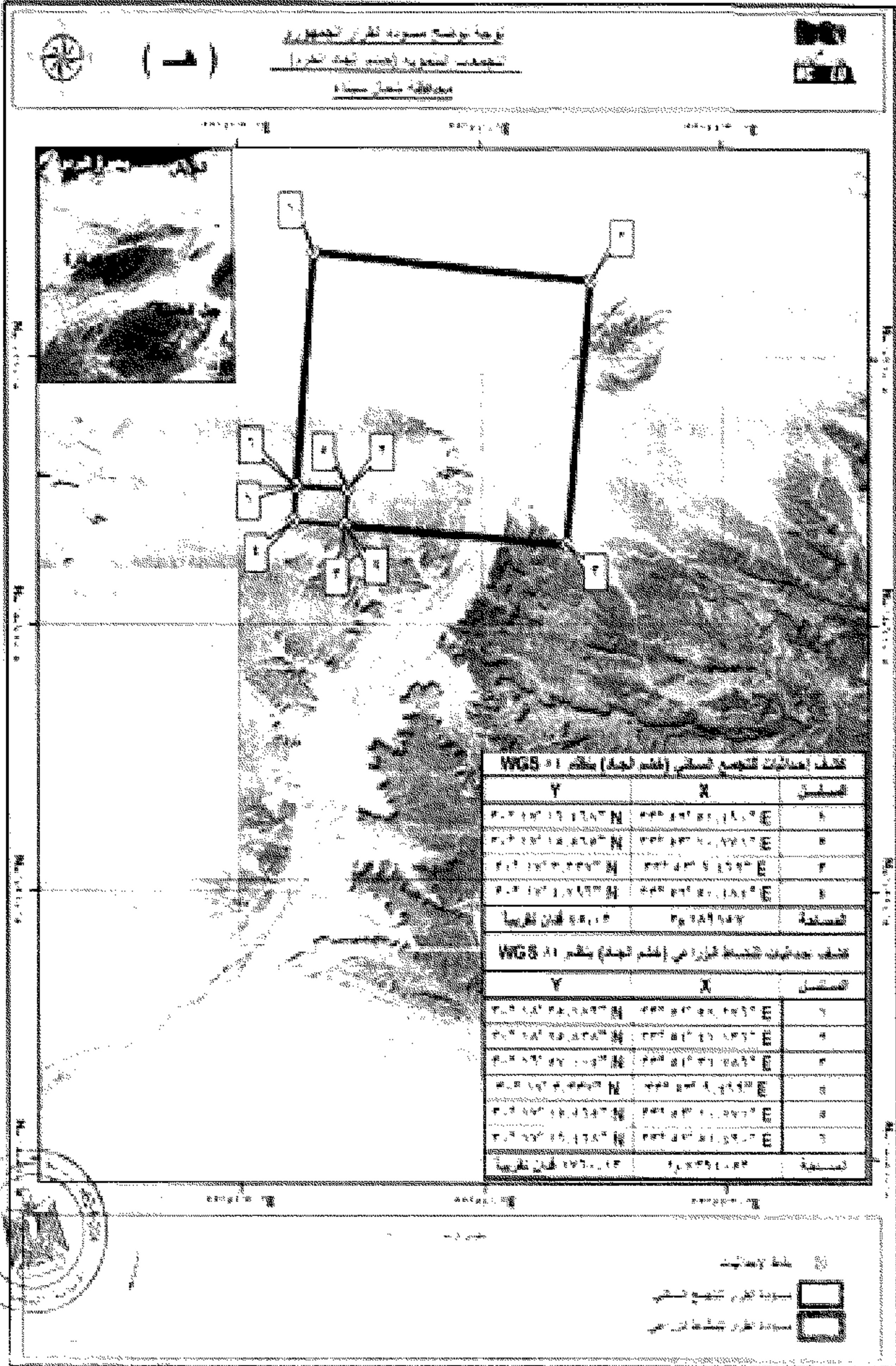
مملكة البحرين  
 مملكة البحرين

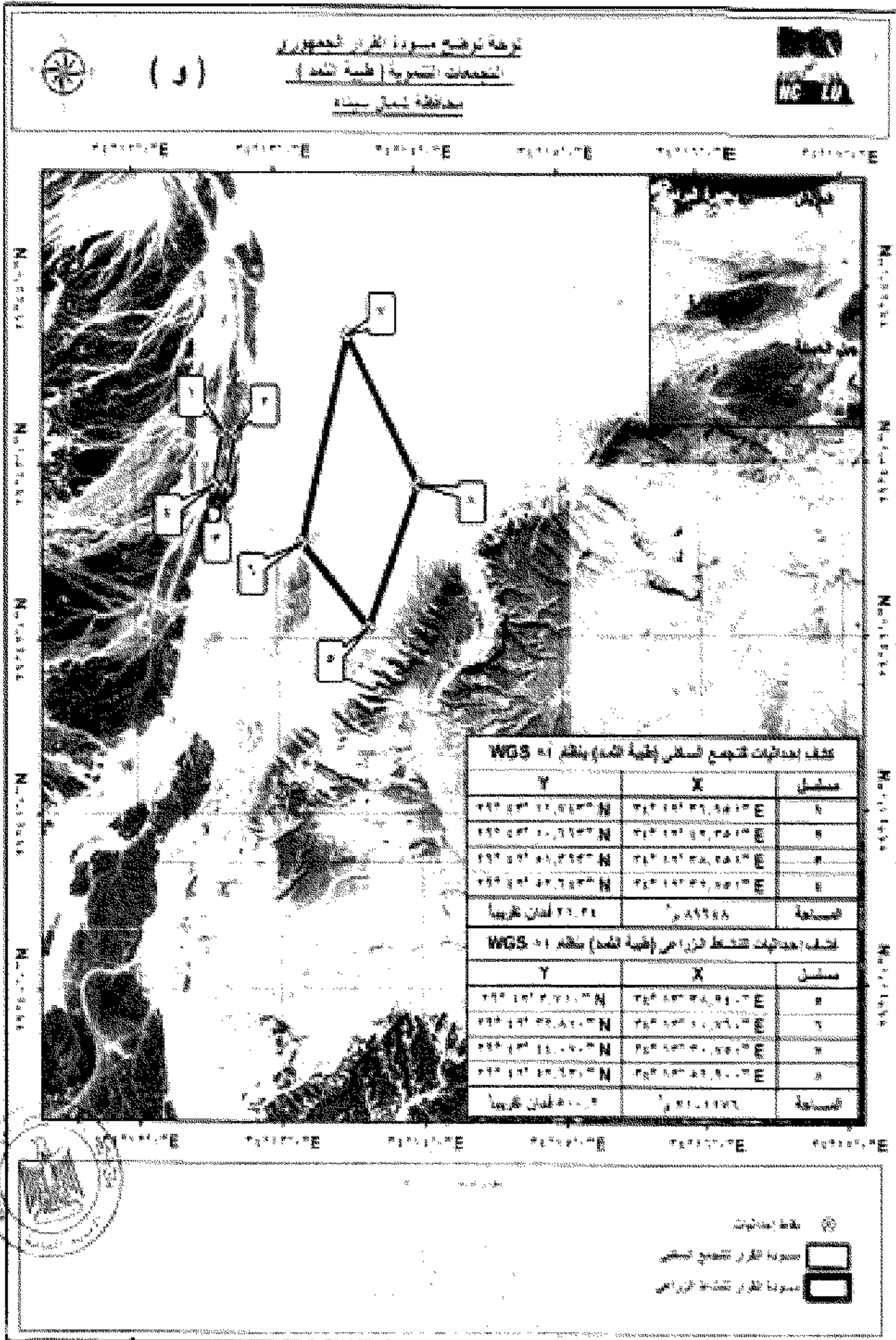





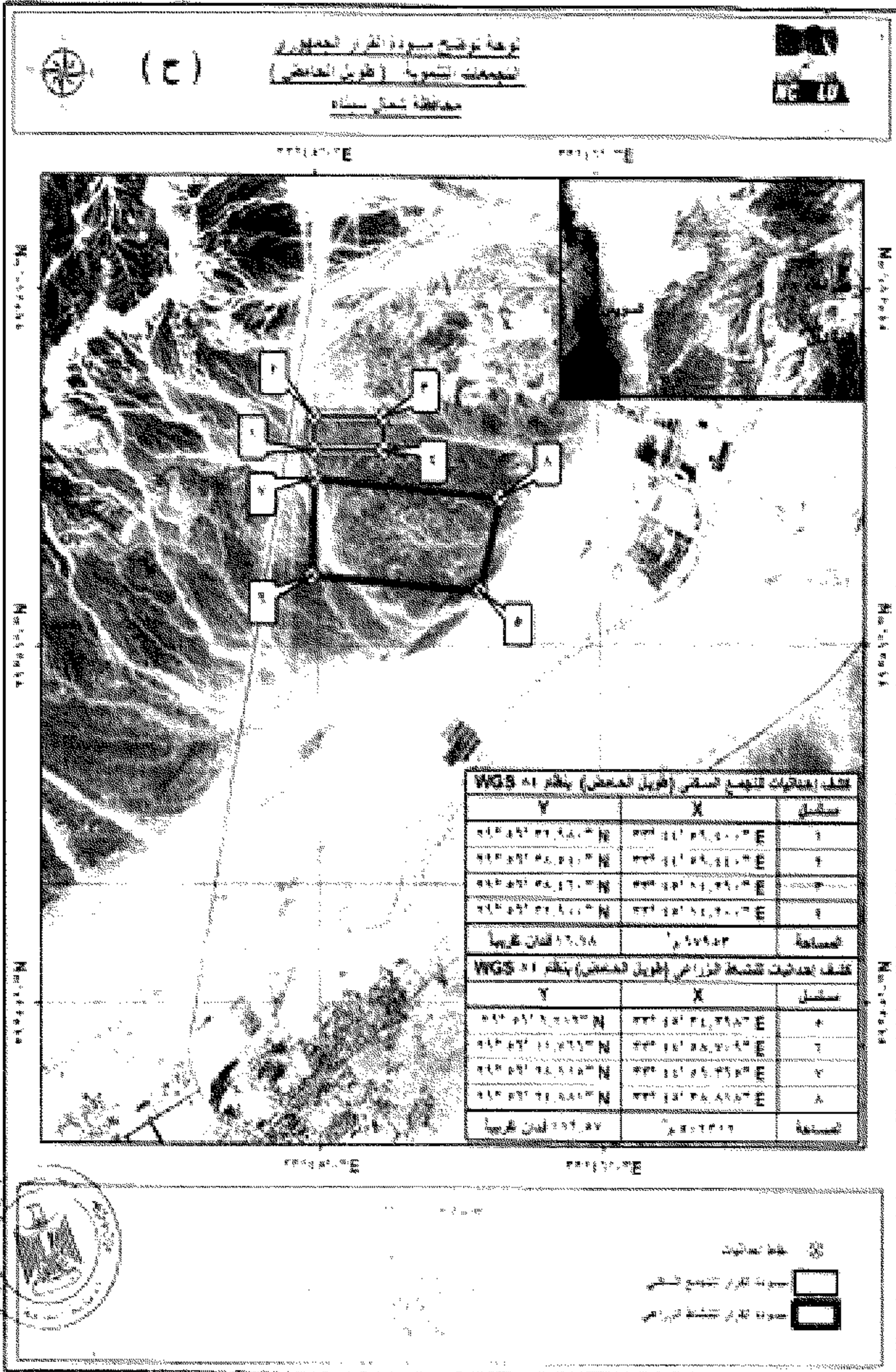


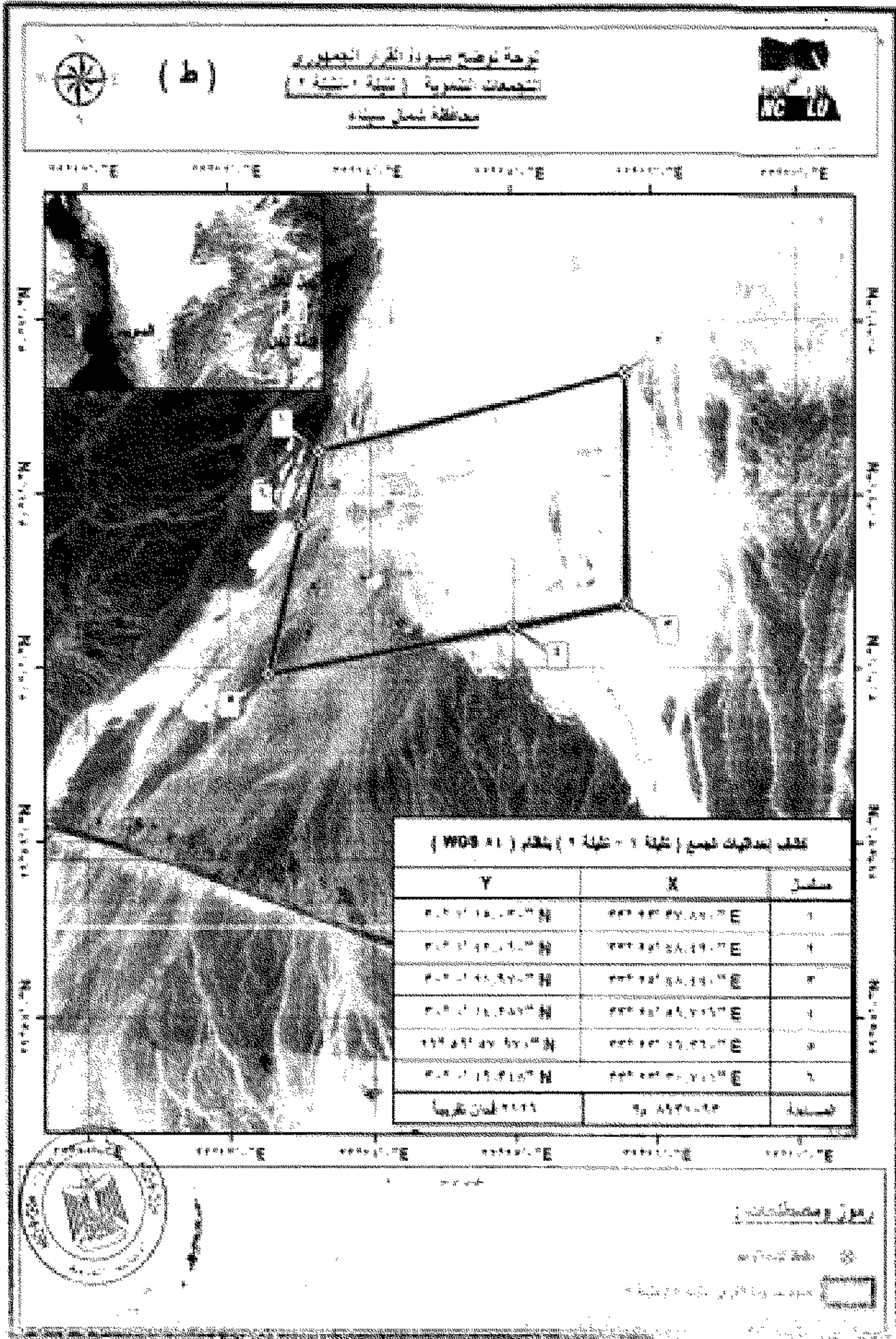





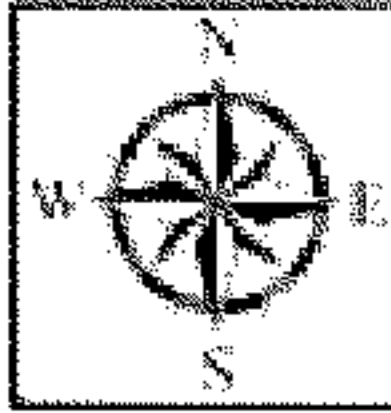










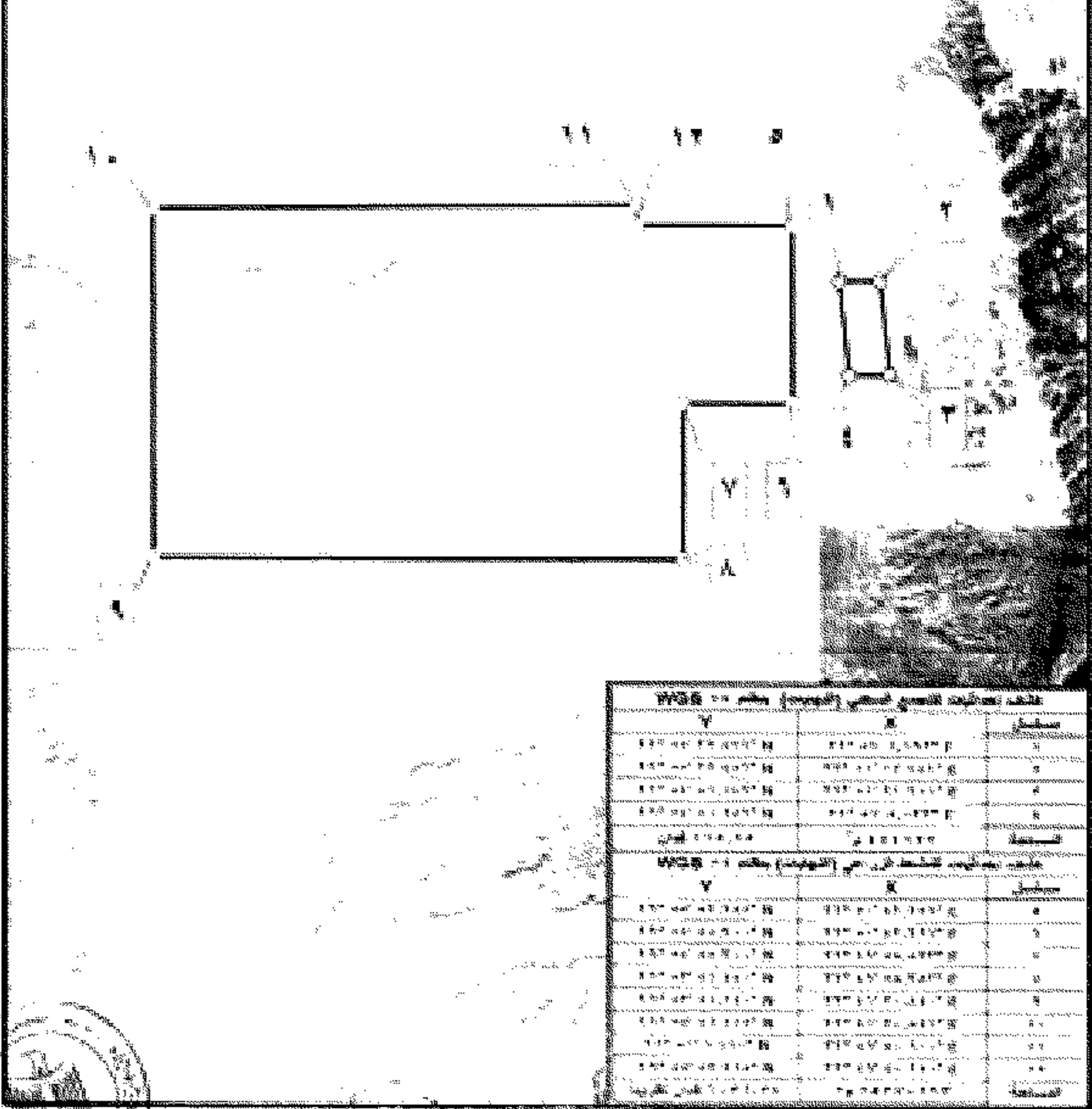


(ك)

لوحة توضح مسودة القرار الجمهوري  
التحفظات التصورية [النهيات]  
محافظة جنوب سيناء



١٤ نوفمبر ٢٠١٩

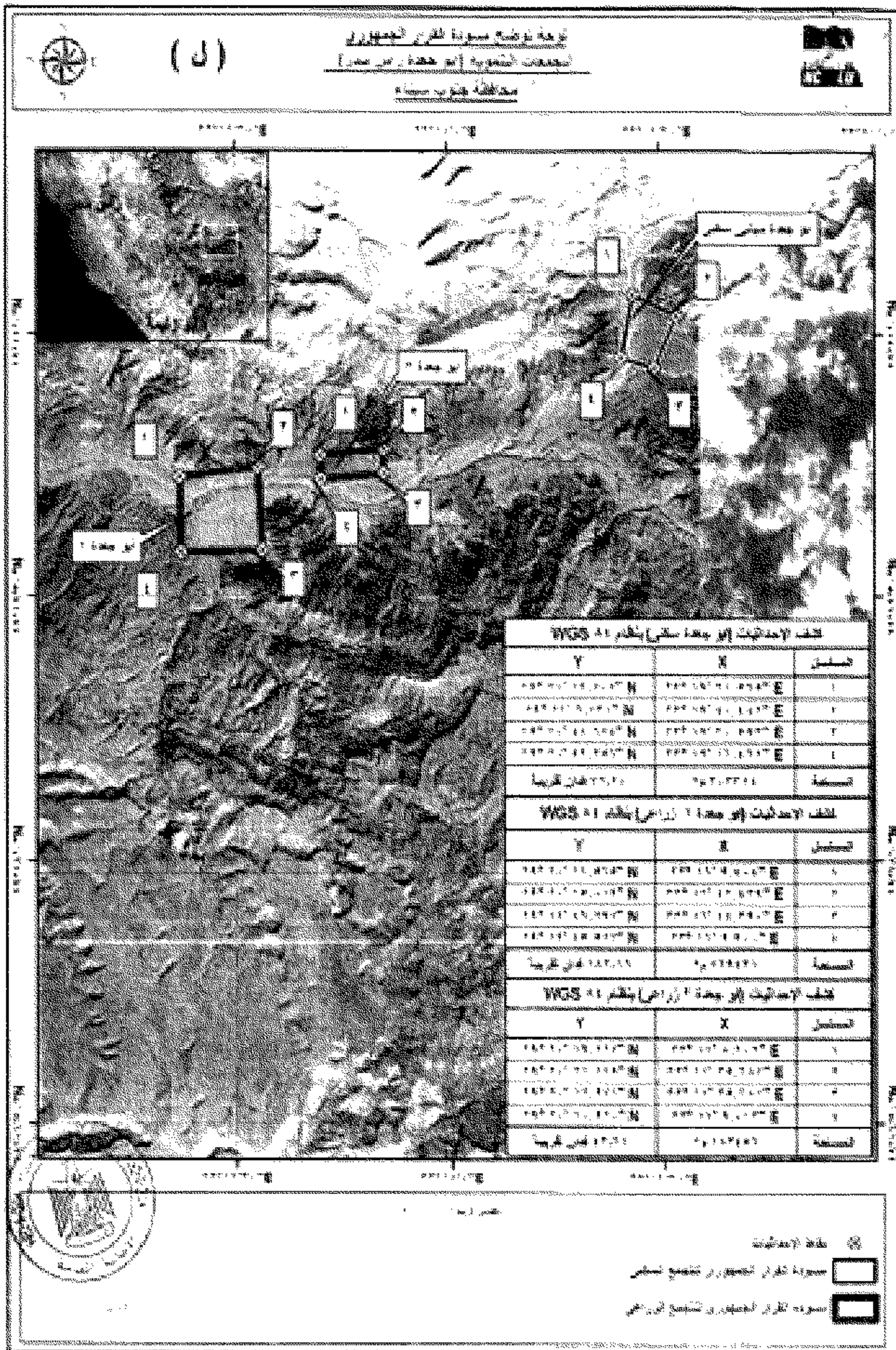


| نقاط إحداثيات النسخة (المسودة) من القرار الجمهوري |                     |         |
|---------------------------------------------------|---------------------|---------|
| Y                                                 | X                   | ملاحظات |
| ١١٠٠ ٤٠ ٤٠ ٤٠ ٤٠ ٤٠                               | ١١٠٠ ٤٠ ٤٠ ٤٠ ٤٠ ٤٠ | ١       |
| ١١٠٠ ٤٠ ٤٠ ٤٠ ٤٠ ٤٠                               | ١١٠٠ ٤٠ ٤٠ ٤٠ ٤٠ ٤٠ | ٢       |
| ١١٠٠ ٤٠ ٤٠ ٤٠ ٤٠ ٤٠                               | ١١٠٠ ٤٠ ٤٠ ٤٠ ٤٠ ٤٠ | ٣       |
| ١١٠٠ ٤٠ ٤٠ ٤٠ ٤٠ ٤٠                               | ١١٠٠ ٤٠ ٤٠ ٤٠ ٤٠ ٤٠ | ٤       |
| ١١٠٠ ٤٠ ٤٠ ٤٠ ٤٠ ٤٠                               | ١١٠٠ ٤٠ ٤٠ ٤٠ ٤٠ ٤٠ | ٥       |
| نقاط إحداثيات النسخة (النهيات) من القرار الجمهوري |                     |         |
| Y                                                 | X                   | ملاحظات |
| ١١٠٠ ٤٠ ٤٠ ٤٠ ٤٠ ٤٠                               | ١١٠٠ ٤٠ ٤٠ ٤٠ ٤٠ ٤٠ | ٦       |
| ١١٠٠ ٤٠ ٤٠ ٤٠ ٤٠ ٤٠                               | ١١٠٠ ٤٠ ٤٠ ٤٠ ٤٠ ٤٠ | ٧       |
| ١١٠٠ ٤٠ ٤٠ ٤٠ ٤٠ ٤٠                               | ١١٠٠ ٤٠ ٤٠ ٤٠ ٤٠ ٤٠ | ٨       |
| ١١٠٠ ٤٠ ٤٠ ٤٠ ٤٠ ٤٠                               | ١١٠٠ ٤٠ ٤٠ ٤٠ ٤٠ ٤٠ | ٩       |
| ١١٠٠ ٤٠ ٤٠ ٤٠ ٤٠ ٤٠                               | ١١٠٠ ٤٠ ٤٠ ٤٠ ٤٠ ٤٠ | ١٠      |
| ١١٠٠ ٤٠ ٤٠ ٤٠ ٤٠ ٤٠                               | ١١٠٠ ٤٠ ٤٠ ٤٠ ٤٠ ٤٠ | ١١      |
| ١١٠٠ ٤٠ ٤٠ ٤٠ ٤٠ ٤٠                               | ١١٠٠ ٤٠ ٤٠ ٤٠ ٤٠ ٤٠ | ١٢      |
| ١١٠٠ ٤٠ ٤٠ ٤٠ ٤٠ ٤٠                               | ١١٠٠ ٤٠ ٤٠ ٤٠ ٤٠ ٤٠ | ١٣      |
| ١١٠٠ ٤٠ ٤٠ ٤٠ ٤٠ ٤٠                               | ١١٠٠ ٤٠ ٤٠ ٤٠ ٤٠ ٤٠ | ١٤      |
| ١١٠٠ ٤٠ ٤٠ ٤٠ ٤٠ ٤٠                               | ١١٠٠ ٤٠ ٤٠ ٤٠ ٤٠ ٤٠ | ١٥      |
| ١١٠٠ ٤٠ ٤٠ ٤٠ ٤٠ ٤٠                               | ١١٠٠ ٤٠ ٤٠ ٤٠ ٤٠ ٤٠ | ١٦      |
| ١١٠٠ ٤٠ ٤٠ ٤٠ ٤٠ ٤٠                               | ١١٠٠ ٤٠ ٤٠ ٤٠ ٤٠ ٤٠ | ١٧      |
| ١١٠٠ ٤٠ ٤٠ ٤٠ ٤٠ ٤٠                               | ١١٠٠ ٤٠ ٤٠ ٤٠ ٤٠ ٤٠ | ١٨      |
| ١١٠٠ ٤٠ ٤٠ ٤٠ ٤٠ ٤٠                               | ١١٠٠ ٤٠ ٤٠ ٤٠ ٤٠ ٤٠ | ١٩      |
| ١١٠٠ ٤٠ ٤٠ ٤٠ ٤٠ ٤٠                               | ١١٠٠ ٤٠ ٤٠ ٤٠ ٤٠ ٤٠ | ٢٠      |
| ١١٠٠ ٤٠ ٤٠ ٤٠ ٤٠ ٤٠                               | ١١٠٠ ٤٠ ٤٠ ٤٠ ٤٠ ٤٠ | ٢١      |




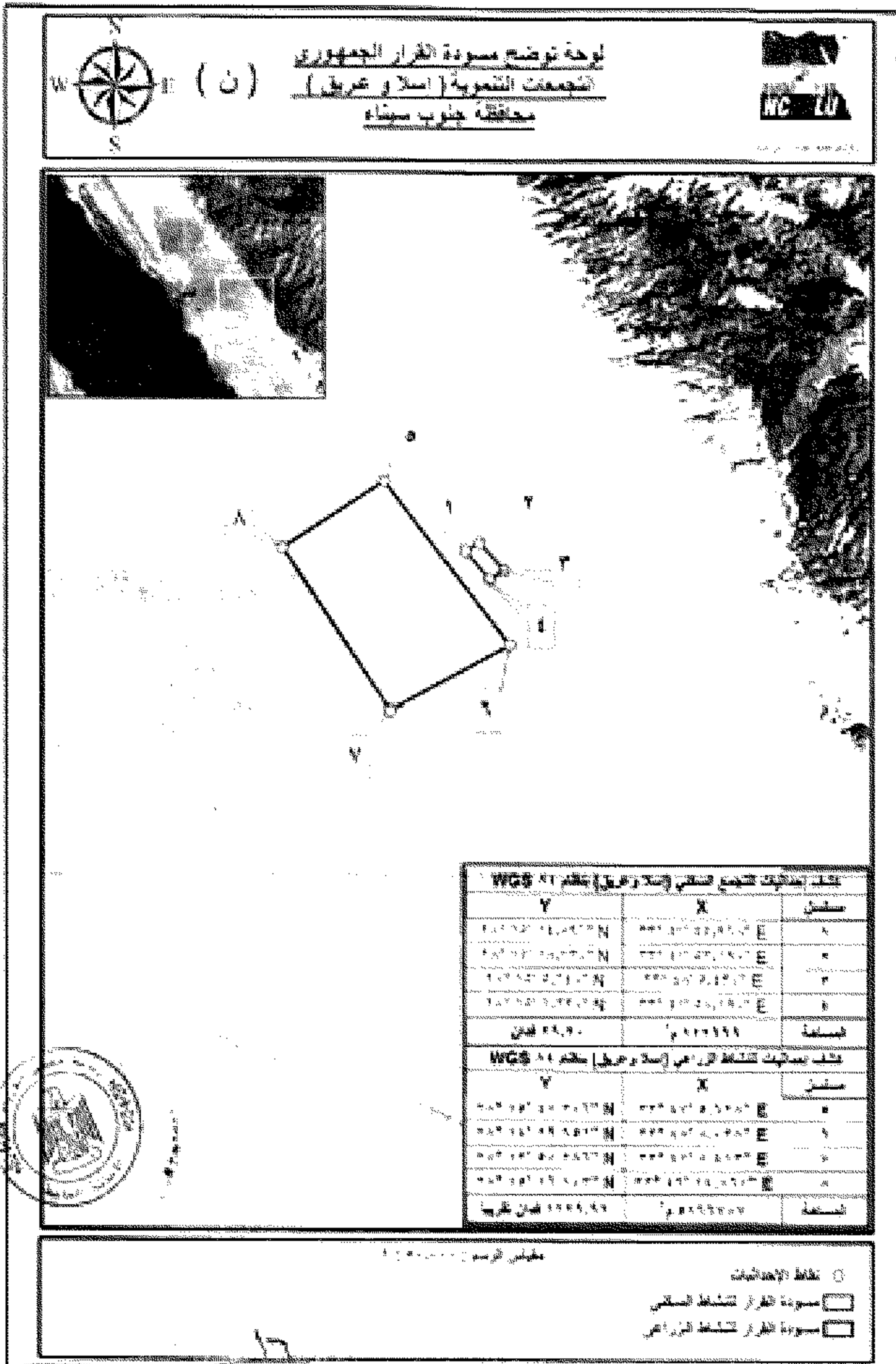
مجلس الوزراء

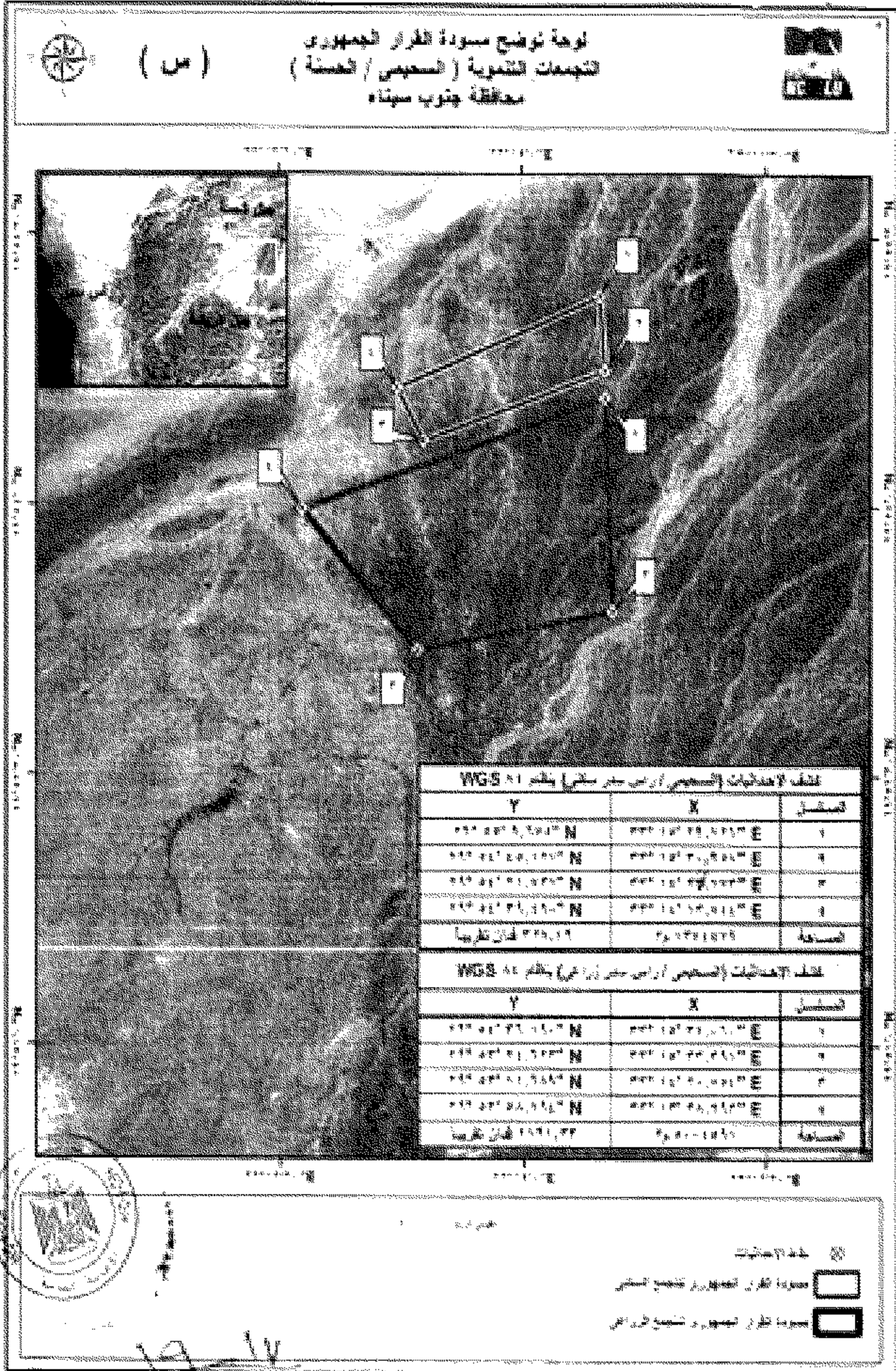
- نقاط الإحداثيات
- مسودة القرار الجمهوري (المسودة)
  - مسودة القرار الجمهوري (النهيات)




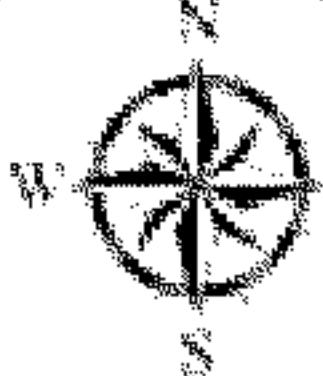







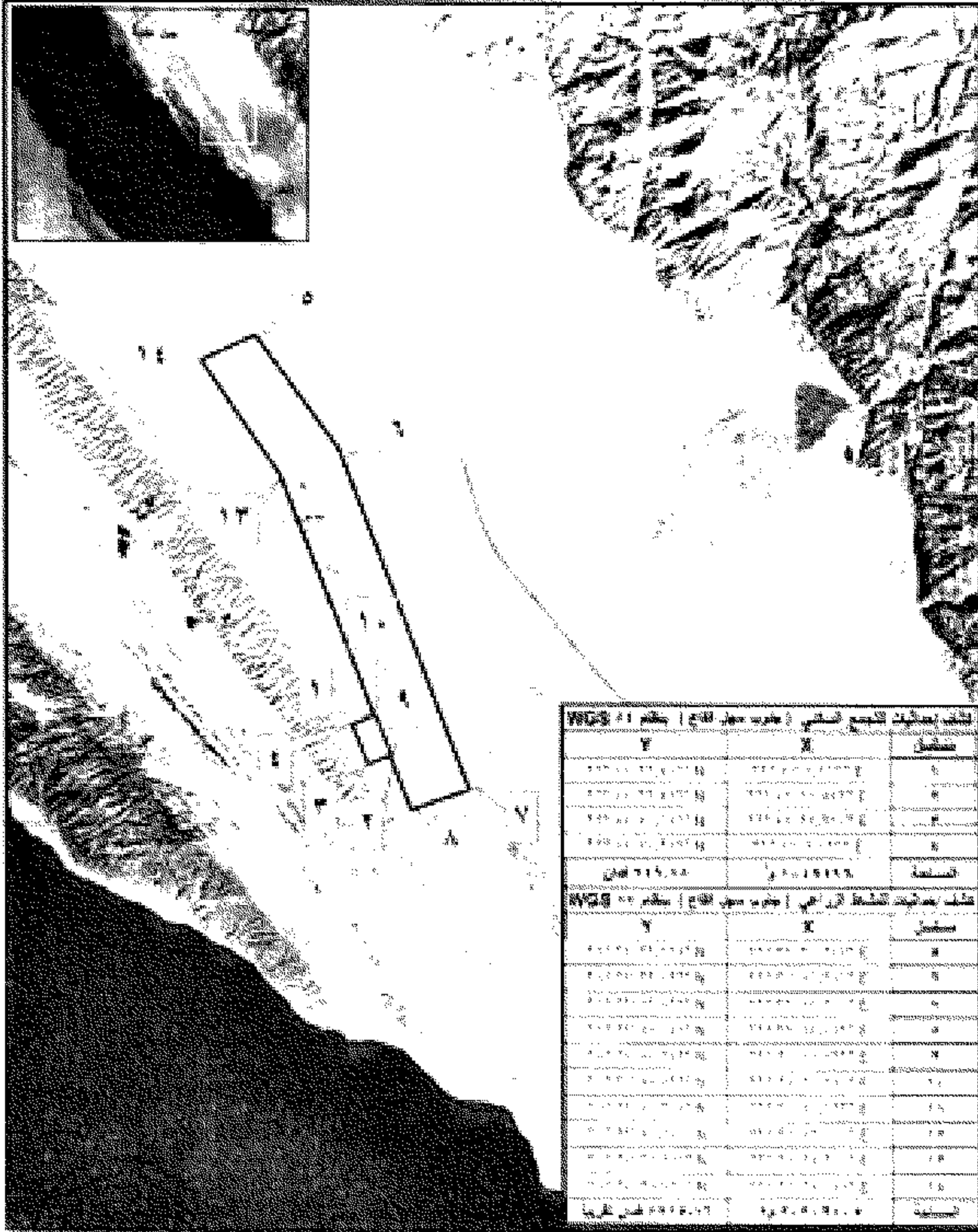







نقطة توضيح مسمودة القرار الجمهوري  
التجمعات العمرانية ( جنوب سهل القلاع )  
محافظة جنوب سيناء





| نقطة توضيح التجمع العمراني ( جنوب سهل القلاع ) بطول ١١ كم WGS ٨٤ |       |       |
|------------------------------------------------------------------|-------|-------|
| م                                                                | خ     | مساحة |
| ١                                                                | ١     | ١     |
| ٢                                                                | ٢     | ٢     |
| ٣                                                                | ٣     | ٣     |
| ٤                                                                | ٤     | ٤     |
| المجموع                                                          | ١١ كم | ١١ كم |
| نقطة توضيح التجمع الزراعي ( جنوب سهل القلاع ) بطول ١٢ كم WGS ٨٤  |       |       |
| م                                                                | خ     | مساحة |
| ٥                                                                | ٥     | ٥     |
| ٦                                                                | ٦     | ٦     |
| ٧                                                                | ٧     | ٧     |
| ٨                                                                | ٨     | ٨     |
| ٩                                                                | ٩     | ٩     |
| ١٠                                                               | ١٠    | ١٠    |
| ١١                                                               | ١١    | ١١    |
| ١٢                                                               | ١٢    | ١٢    |
| ١٣                                                               | ١٣    | ١٣    |
| ١٤                                                               | ١٤    | ١٤    |
| المجموع                                                          | ١٢ كم | ١٢ كم |



تاريخ التوقيع: ١٤ نوفمبر ٢٠١٩

نقطة التجمع  
 مسمودة القرار التجمع  
 مسمودة القرار التجمع الزراعي