

## قرار رئيس مجلس الوزراء رقم ١٤٢٨ لسنة ٢٠٢٠

### رئيس مجلس الوزراء

بعد الاطلاع على الدستور ؛

وعلى قانون نظام الإدارة المحلية الصادر بالقانون رقم ٤٣ لسنة ١٩٧٩ ؛  
وعلى القانون رقم ١٠ لسنة ١٩٩٠ بشأن نزع ملكية العقارات للمنفعة العامة  
ولائحته التنفيذية ؛

وعلى قرار رئيس الجمهورية رقم ٢٧٩ لسنة ٢٠١٨ بالتفويض فى بعض الاختصاصات ؛  
وعلى قرار رئيس مجلس الوزراء رقم ١٨١٧ لسنة ٢٠١٩ بشأن اعتبار مشروع تنفيذ  
وصلة شرق المعمورة بطول ٣,٢٥ كم بمحافظة الإسكندرية من أعمال المنفعة العامة ؛  
وعلى طلب محافظ الإسكندرية ؛  
وبناءً على ما عرضه وزير التنمية المحلية ؛

### قرر :

#### ( المادة الأولى )

يُستبدل بنص المادة الأولى من قرار رئيس مجلس الوزراء رقم ١٨١٧ لسنة ٢٠١٩  
المشار إليه ، النص التالى :

« يعتبر من أعمال المنفعة العامة مشروع تنفيذ وصلة شرق المعمورة بمساحة  
(٦٢, ٦٤٣٣, ٢م<sup>٢</sup>) بما يعادل (٧٢ فداناً و٢٢ قيراطاً و١٦,٨٨ سهم) ، وذلك من ميناء أبو قير  
حتى تقاطعه مع طريق المعمورة/ أبو قير بنطاق محافظة الإسكندرية» .

#### ( المادة الثانية )

يُستبدل بالذاكرة والرسم التخطيطى المرفقين بقرار رئيس مجلس الوزراء رقم ١٨١٧  
لسنة ٢٠١٩ المشار إليه ، المذكرة والرسم التخطيطى وكشوف الملاك الظاهرين المرفقة بهذا القرار .

#### ( المادة الثالثة )

يُنشر هذا القرار فى الجريدة الرسمية .

صدر برئاسة مجلس الوزراء فى ٣٠ ذى القعدة سنة ١٤٤١ هـ

( الموافق ٢١ يولية سنة ٢٠٢٠ م ) .

رئيس مجلس الوزراء

دكتور/ مصطفى كمال مديولى

## وزارة التنمية المحلية

### مذكرة إيضاحية

لمشروع قرار رئيس مجلس الوزراء

رقم ١٤٢٨ لسنة ٢٠٢٠

أتشرف بعرض الآتى :

ورد كتاب محافظة الإسكندرية رقم ٣٥٠ المؤرخ ٢٣/٣/٢٠٢٠ المرفق به كتاب مديرية المساحة بالإسكندرية المؤرخ ٥/٣/٢٠٢٠ بشأن طلب تعديل قرار السيد الدكتور/ رئيس مجلس الوزراء رقم ١٨١٧ لسنة ٢٠١٩ الصادر بإضفاء صفة النفع العام على مساحة (٢, ٦١٧, ٦٢٧م) بما يعادل (٦٤ فداناً و ١٠ قراريط و ٨٨, ٨٨ سهم) اللازمة لتنفيذ مشروع وصلة شرق المعمورة لتصبح المساحة (٦٢, ٦٤٣٣, ٢٣م) بما يعادل (٧٢ فداناً و ٢٢ قيراطاً و ٨٨, ١٦ سهم) .

صدر قرار المجلس التنفيذي لمحافظة الإسكندرية رقم (٣٦) بجلسة ٨/٣/٢٠٢٠

بشأن تعديل المساحة الواردة بقرار السيد الدكتور رئيس مجلس الوزراء المشار إليه .

ولما كان تنفيذ مشروع وصلة شرق المعمورة ، يحقق نفعاً عاماً لأهالي المحافظة الأمر الذى يتطلب اتخاذ الإجراءات اللازمة لتقرير هذه الصفة له والاستيلاء بطريق التنفيذ المباشر على الأراضى والمباني اللازمة لتنفيذه .

لذلك .. وإعمالاً لأحكام قانون نظام الإدارة المحلية الصادر بالقانون رقم ٤٣ لسنة ١٩٧٩

والقوانين المعدلة له ولائحته التنفيذية والقانون رقم ١٠ لسنة ١٩٩٠ بشأن نزع ملكية

العقارات للمنفعة العامة ولائحته التنفيذية وقرار رئيس الجمهورية رقم ٢٧٩ لسنة ٢٠١٨

بالتفويض فى بعض الاختصاصات .

فقد أعد مشروع القرار المرافق .

برجاء - فى حالة الموافقة - التوجيه بإصداره .

وزير التنمية المحلية

لواء/ محمود شعراوى

مديرية المساحة بالإسكندرية

مكتب المشروعات

( مرحلة أولى )

كشف باسماء الملاك الظاهريين والضمي الذين يعملون بصفة شرعية المعنوية

م	التسمية	النوع	المحافظة	رقم القطعة الأصلية	اسم الحوض ورقمته	المساحة	اسم المالك الظاهري	ملاحظات
						٤٢٤٢٤,٥٠ متر مربع	أولف	أولف
١	القصرية	المتنزه	الإسكندرية	ضمن ٦	برية ابو بكر الوسطي نمرة ١٤ قسم ثان (الوسطي)	١٩٠١٥,٦٢ متر مربع	الجمعية الاجتماعية للشباب منظمة الفتن	
						١٦٨٧٢,٩٥ متر مربع	وزارة العدل	وزارة العدل
٢	القصرية	المتنزه	الإسكندرية	ضمن ١	برية ابو بكر الوسطي نمرة ٢ قسم ثان (الوقت)	٤٢١١١,٦٩ متر مربع	أولف	أولف
٣	القصرية	المتنزه	الإسكندرية	ضمن ١	القومانية نمرة ٢٤ الفصل ثان قسم اول (القومانية)	١٠٤٤,٨٩ متر مربع	ترعة التوفيقي	مناجع عامة
٤	القصرية	المتنزه	الإسكندرية	ضمن ٤٩	القومانية نمرة ٢٤ الفصل ثان قسم اول (القومانية)	٥٧٧,٣٥ متر مربع	مسرف التوفيقي	مناجع عامة
٥	القصرية	المتنزه	الإسكندرية	ضمن ٥٠	القومانية نمرة ٢٤ الفصل ثان قسم اول (القومانية)	٤٢٤٨,٦١ متر مربع	شباب عطا مصطفى سليم	املاك اهلي
٦	القصرية	المتنزه	الإسكندرية	ضمن ٥١	القومانية نمرة ٢٤ الفصل ثان قسم اول (القومانية)	٢٨٦,١٩ متر مربع	طريق	مناجع عامة
٧	القصرية	المتنزه	الإسكندرية	ضمن ٥٢	القومانية نمرة ٢٤ الفصل ثان قسم اول (القومانية)	٣١١٣,٥٩ متر مربع	عرقان حميد محمد	املاك اهلي
٨	القصرية	المتنزه	الإسكندرية	ضمن ٥٢	القومانية نمرة ٢٤ الفصل ثان قسم اول (القومانية)	٣٢٩٣,٥٥ متر مربع	محمد حسن السيد سليم	املاك اهلي

مصرية المساحة بالإسكندرية

مكتب المساحة  
(مراجعة أولي)

كتف باسماء الملاك الظاهريين وراضعي اليد لعمل وصلته شرق المعنوية

م	الناحية	القسم	المحافظة	رقم القطعة الأصلية	اسم المرحض ورقمه	المساح	اسم المالك الظاهري	ملاحظات
٩	التصيرية	المنقزة	الإسكندرية	ضمن ٥٢	القومانية لمرحلة الفصل ثان قسم أول (القومانية)	١٨٠٥٩ متر مربع	اسمك اهلبي	
١٠	التصيرية	المنقزة	الإسكندرية	ضمن ٥٢	القومانية لمرحلة الفصل ثان قسم أول (القومانية)	٧٢٨٠٩٩ متر مربع	علي رمضان الجرابي	اسمك اهلبي
١١	التصيرية	المنقزة	الإسكندرية	ضمن ١٢	القومانية لمرحلة الفصل ثان قسم أول (القومانية)	٢٢٥٦٠٣٦ متر مربع	عرجاوي عيسى عرجاوي	اسمك اهلبي
١٢	التصيرية	المنقزة	الإسكندرية	ضمن ١٢	القومانية لمرحلة الفصل ثان قسم أول (القومانية)	١٨٩٠٠١٢ متر مربع	رومان ياقوت خليل	اسمك اهلبي
١٣	التصيرية	المنقزة	الإسكندرية	ضمن ١٢	القومانية لمرحلة الفصل ثان قسم أول (القومانية)	١٩٠٧٠٣١ متر مربع	سمير سيدهم عيسى	اسمك اهلبي
١٤	التصيرية	المنقزة	الإسكندرية	ضمن ٥١	القومانية لمرحلة الفصل ثان قسم أول (القومانية)	٢٠١٣٠٣٧ متر مربع	عليه احمد عبد الله صافية	اسمك اهلبي
١٥	التصيرية	المنقزة	الإسكندرية	ضمن ٤١	القومانية لمرحلة الفصل ثان قسم أول (القومانية)	٢٥٢٠٠١٤ متر مربع	عبد الله محمد عبد الله صافية	اسمك اهلبي
١٦	التصيرية	المنقزة	الإسكندرية	ضمن ٣١	القومانية لمرحلة الفصل ثان قسم أول (القومانية)	٧١٠٩٠٢٢ متر مربع	محمد عبد الله	اسمك اهلبي

مديرية المساحة بالإسكندرية

مكتب المشروعات (مرحلة أولى)

كشف بأسماء الملاك الظاهريين ورواسمهم الذين يعملون ضمنه شرق المعصرة

م	القائمة	القسم	المحافظة	رقم قطعة الأصلية	اسم العوض ورواسمه	المساحة	اسم المالك الظاهري	ملاحظات
١٧	الناصرية	المنزه	الإسكندرية	ضمن ٧	الرومانية لمرحلة الفصل ثان قسم ثالث (العندة)	٤٨٩٩,١٨ متر مربع	عبد السيد شحاتة	أمالك أعلى
١٨	الناصرية	المنزه	الإسكندرية	ضمن ٨	الرومانية لمرحلة الفصل ثان قسم ثالث (العندة)	٢٣٥,٧٥ متر مربع	اسميوة سعد	أمالك أعلى
١٩	الناصرية	المنزه	الإسكندرية	ضمن ٨	الرومانية لمرحلة الفصل ثان قسم ثالث (العندة)	٨٥٠,٦٣ متر مربع	المصطفى السيد منير	أمالك أعلى
٢٠	الناصرية	المنزه	الإسكندرية	ضمن ٨	الرومانية لمرحلة الفصل ثان قسم ثالث (العندة)	١٤٧٤,٦٦ متر مربع	ناصر محمد	أمالك أعلى
٢١	الناصرية	المنزه	الإسكندرية	ضمن ١	الرومانية لمرحلة الفصل ثان قسم ثالث (العندة)	١٥١٥,٠١ متر مربع	شحاتة السيد شحاتة	أمالك أعلى
٢٢	الناصرية	المنزه	الإسكندرية	ضمن ١	الرومانية لمرحلة الفصل ثان قسم ثالث (العندة)	١٠٨٩,٠٥ متر مربع	ابراهيم محمد ابراهيم	أمالك أعلى
٢٣	الناصرية	المنزه	الإسكندرية	ضمن ١	الرومانية لمرحلة الفصل ثان قسم ثالث (العندة)	٨٤٣,٤١ متر مربع	زهره محمد ابراهيم	أمالك أعلى
٢٤	الناصرية	المنزه	الإسكندرية	ضمن ١	الرومانية لمرحلة الفصل ثان قسم ثالث (العندة)	٢١١٥,٥٩ متر مربع	اسمية محمد ابراهيم	أمالك أعلى

مديرية المساحة بالإسكندرية

كتب الشروط (مرحلة أولى)

كتف باسماء الملاك الظاهريين وواضح من الجد العمل وصله شرق المعنورة

م	التابعه	القسم	المحافظة	رقم القطعه الأصلية	اسم العوضين ورقفه	المساحة	اسم المالك الظاهري	ملاحظات
٢٥	التصريف	المتنزه	الإسكندرية	ضمن ١	القومانية نمرة ٢١ فصل ١ ثان قسم ثالث (العندة)	١٣٦٨,٢١ متر مربع	وائل محمد إبراهيم	أماكن
٢٦	التصريف	المتنزه	الإسكندرية	ضمن ١	القومانية نمرة ٢١ فصل ١ ثان قسم ثالث (العندة)	١٧٢ متر مربع	ماجدة محمد إبراهيم	أماكن
٢٧	التصريف	المتنزه	الإسكندرية	ضمن ١	القومانية نمرة ٢١ فصل ١ ثان قسم ثالث (العندة)	٨٠,٥٤ متر مربع	محمد محمد إبراهيم	أماكن
٢٨	التصريف	المتنزه	الإسكندرية	ضمن ٢	القومانية نمرة ٢١ فصل ١ ثان قسم ثالث (العندة)	٣٦٥٤,٠٦ متر مربع	أيمن مصطفى القلي	أماكن
٢٩	التصريف	المتنزه	الإسكندرية	ضمن ١	القومانية نمرة ٢١ فصل ١ ثان قسم ثالث (العندة)	١٨,٣٦ متر مربع	أيمن مصطفى القلي	أماكن
١٧٣٧,٩,٠٥ متر مربع								الإجمالي
تعويض								
١٠,٢٥ من ٠,٨ ط ١١ الف								

مديرية المساحة بالإسكندرية

مكتب المشروعات

(مرحلة ثانية)

كشف باسماء الملاك الطافيرين ورواسعي اليد لعمق وصلة شرق المعسورة (مشروع ٤٦١ خدمات عامة)

م	التحيز	القسم	المحافظة	رقم القطعة الأصليه	اسم الحوض ورواسيه	المسطح	اسم المالك الطافيرى	ملاحظات
١	المعسورة	المنزله	الإسكندرية	ضمن ٧ وحيا ١٥	البنق والغراب نمرة ٢ قسم رابع (الرمال)	٦١١٢١,٠١ متر مربع	اصلاح زراعي	اصلاح زراعي
٢	المعسورة	المنزله	الإسكندرية	ضمن ٦	البنق والغراب نمرة ٢ قسم رابع (الرمال)	١٢٤٤,٢٦ متر مربع	اصلاح زراعي	اصلاح زراعي
٣	المعسورة	المنزله	الإسكندرية	ضمن ١٥	البنق والغراب نمرة ٢ قسم ثان (المعسورة)	٤٠٢٠,٥٧ متر مربع	اصلاح زراعي	اصلاح زراعي
٤	المعسورة	المنزله	الإسكندرية	ضمن ١٥	البنق والغراب نمرة ٢ قسم ثان (المعسورة)	٢٢٨,٨٢ متر مربع	المطويات العلمية	المطويات العلمية
٥	المعسورة	المنزله	الإسكندرية	ضمن ١	البنق والغراب نمرة ٢ قسم اول (الخاصة)	١٠٤٢٠,٨٨ متر مربع	اصلاح زراعي	اصلاح زراعي
٦	المعسورة	المنزله	الإسكندرية	ضمن ٤	البنق والغراب نمرة ٢ قسم اول (الخاصة)	٢٥٨١,٦٥ متر مربع	مناقع علمه	مناقع علمه
٧	التصريف	المنزله	الإسكندرية	ضمن ٢	البنق والغراب نمرة ٢ قسم اول (الخاصة)	٧١٧٧,١١ متر مربع	مناقع علمه	مناقع علمه
٨	التصريف	المنزله	الإسكندرية	ضمن ١	البنق والغراب نمرة ٢ قسم رابع (الرمال)	١١٧٥,١٣ متر مربع	مناقع علمه	مناقع علمه

مكتب الشروعات (مرحلة ثانية)

كتف باسماء الملاك الظاهريين وراسمى الي العمل وصله شرق المنصور (مشروع ٤٦٦ خدمات عامة)

م	التسمية	المساحة	المحافظة	رقم القطعة الاصليه	اسم الحوض ورقفه	المساحة	اسم المالك الظاهري	ملاحظات
٩	المنيرة	المنيرة	الاسكندرية	ضمن ٢	التيق والغراب لمره ٢ قسم رابع ( الزمان )	٧٧٧٤,٨٢ متر مربع	شركة حديد	مناقع عامة
١٠	المنيرة	المنيرة	الاسكندرية	ضمن ١	التيق والغراب لمره ٢ قسم ثالث ( عزبة الجبل )	٢١٠٢,٢٠ متر مربع	املاك اعلى	
١١	المنيرة	المنيرة	الاسكندرية	ضمن ١	حوض بركة ابو ظير لمره ٢	١٤٢٦,٣٥ متر مربع	شركة حديد	مناقع عامة
١٢	المنيرة	المنيرة	الاسكندرية	ضمن ٢	حوض بركة ابو ظير لمره ٢	٧٧٤,٢٦ متر مربع	طريق	مناقع عامة
١٣	المنيرة	المنيرة	الاسكندرية	ضمن ٢	حوض بركة ابو ظير لمره ٢	١٢٧٠,٣٠ متر مربع	حاليا طريق	مناقع عامة
١٤	المنيرة	المنيرة	الاسكندرية	ضمن ٢	حوض بركة ابو ظير لمره ٢	١١٤٤,٥٢ متر مربع	اصلاح زرع	اصلاح زرع
١٥	القاصرية	المنيرة	الاسكندرية	ضمن ٨	بركة ابو ظير الوسطى قسم ثاني ( الوسطى )	١٢٨٦,٤٤ متر مربع	طريق	مناقع عامة
١٦	القاصرية	المنيرة	الاسكندرية	ضمن ٢	بركة ابو ظير الوسطى قسم ثاني ( الوسطى )	٢١٠٦٨,٦٣ متر مربع	ترعة المنصورة	مناقع عامة
١٧	القاصرية	المنيرة	الاسكندرية	ضمن ٩	بركة ابو ظير الوسطى قسم ثاني ( الوسطى )	١٨٣٨,٠٨ متر مربع	منزله	مناقع عامة
					٢,١٤٧٧٤,٥٧			
					تعاين			
					١٦,٦٢		١٤	
					١٤		١٤	

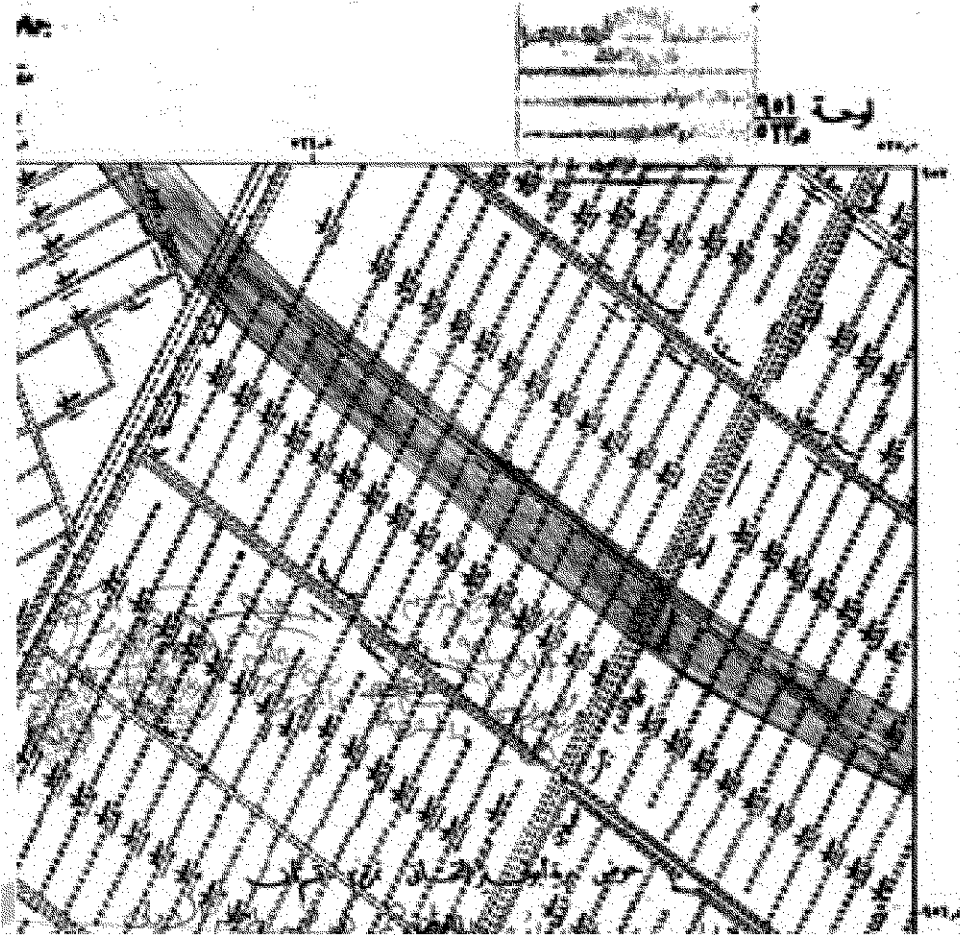
يعتمد

مدير مديرية المساحة بالإسكندرية

مهندسة / صفاء احمد فتوح

٢٠٢٠/٣/٥





ولاية مسقط

سنة ٢٠٢٠

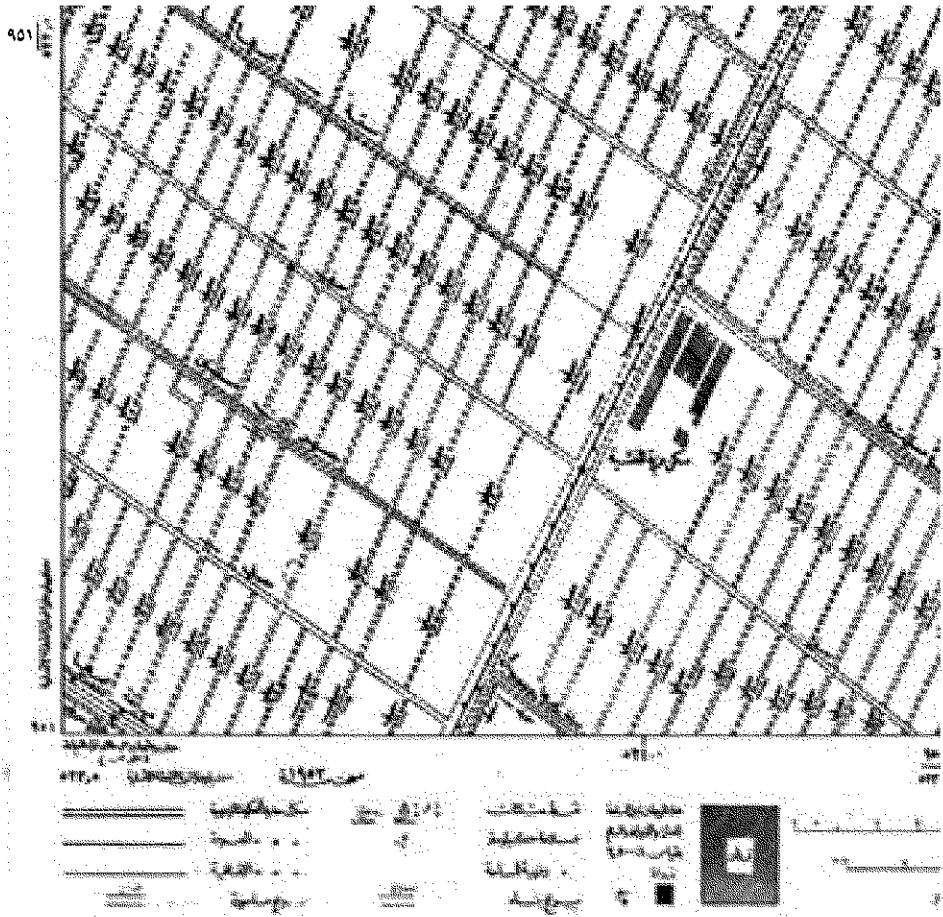
النامية

محافظة الكون







معلومات عامة		معلومات إضافية	
رقم الوثيقة:	١٢٣٤٥٦٧	تاريخ الصياغة:	٢٠٢٠/٠٨/٢٧
اسم الجهة:	الهيئة العامة للغذاء والدواء	اسم المهندس:	د. محمد أحمد
اسم العميل:	شركة الأدوية	اسم المهندس:	د. محمد أحمد
اسم المهندس:	د. محمد أحمد	اسم المهندس:	د. محمد أحمد
اسم المهندس:	د. محمد أحمد	اسم المهندس:	د. محمد أحمد

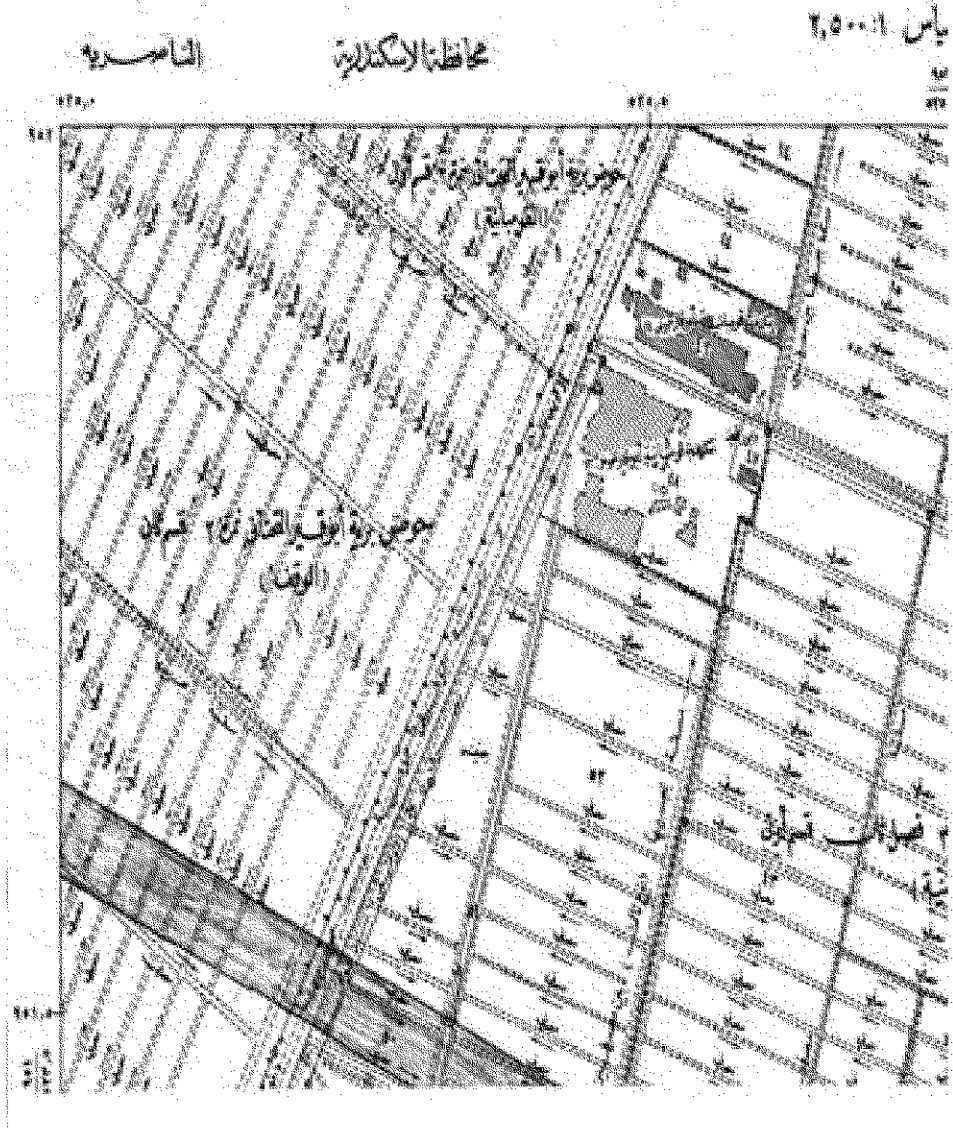


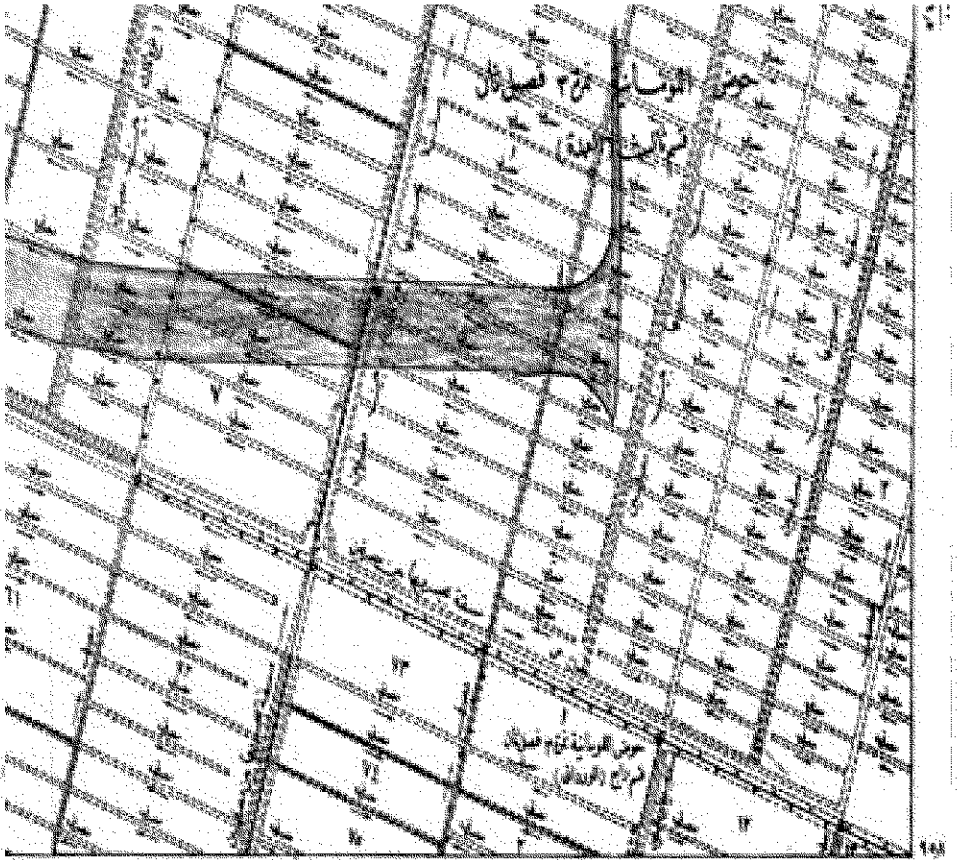
مصر

٩٥١  
٥٢٥٠



حوض الريانة



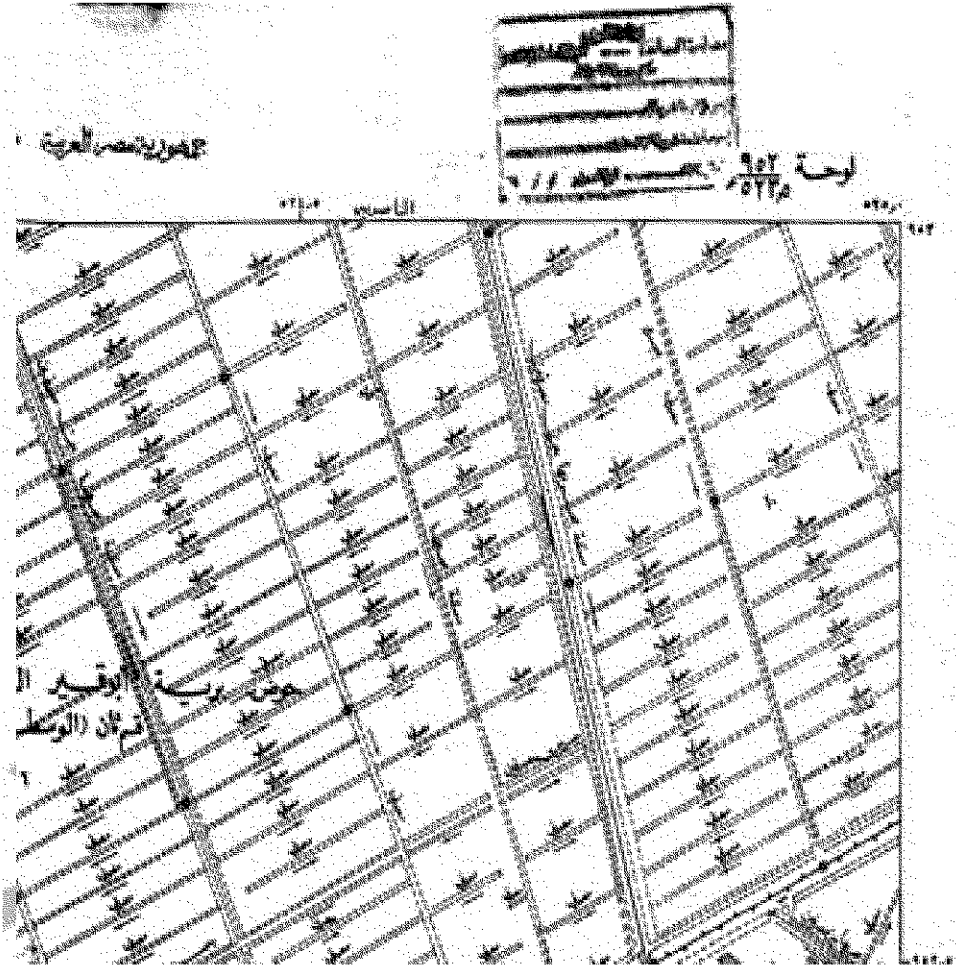


مبنى الوزارات - فصل رقم ٢		مبنى الوزارات - فصل رقم ٢	
مبنى الوزارات - فصل رقم ٢	مبنى الوزارات - فصل رقم ٢	مبنى الوزارات - فصل رقم ٢	مبنى الوزارات - فصل رقم ٢
مبنى الوزارات - فصل رقم ٢	مبنى الوزارات - فصل رقم ٢	مبنى الوزارات - فصل رقم ٢	مبنى الوزارات - فصل رقم ٢
مبنى الوزارات - فصل رقم ٢	مبنى الوزارات - فصل رقم ٢	مبنى الوزارات - فصل رقم ٢	مبنى الوزارات - فصل رقم ٢
مبنى الوزارات - فصل رقم ٢	مبنى الوزارات - فصل رقم ٢	مبنى الوزارات - فصل رقم ٢	مبنى الوزارات - فصل رقم ٢

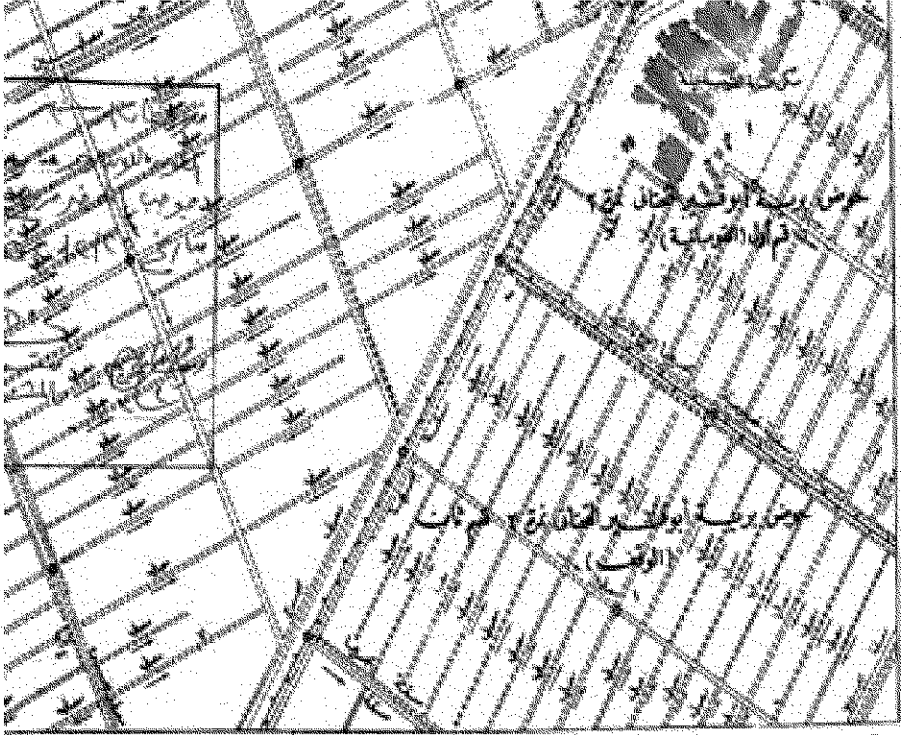
٢٠٢٠  
١٤٤٢





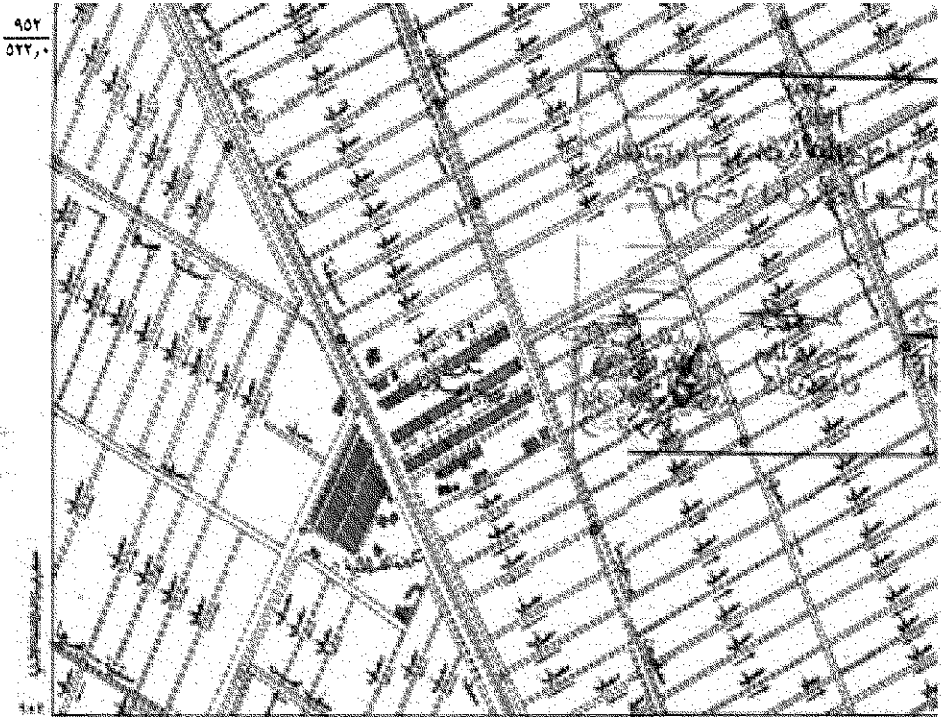







٤٧٤٠

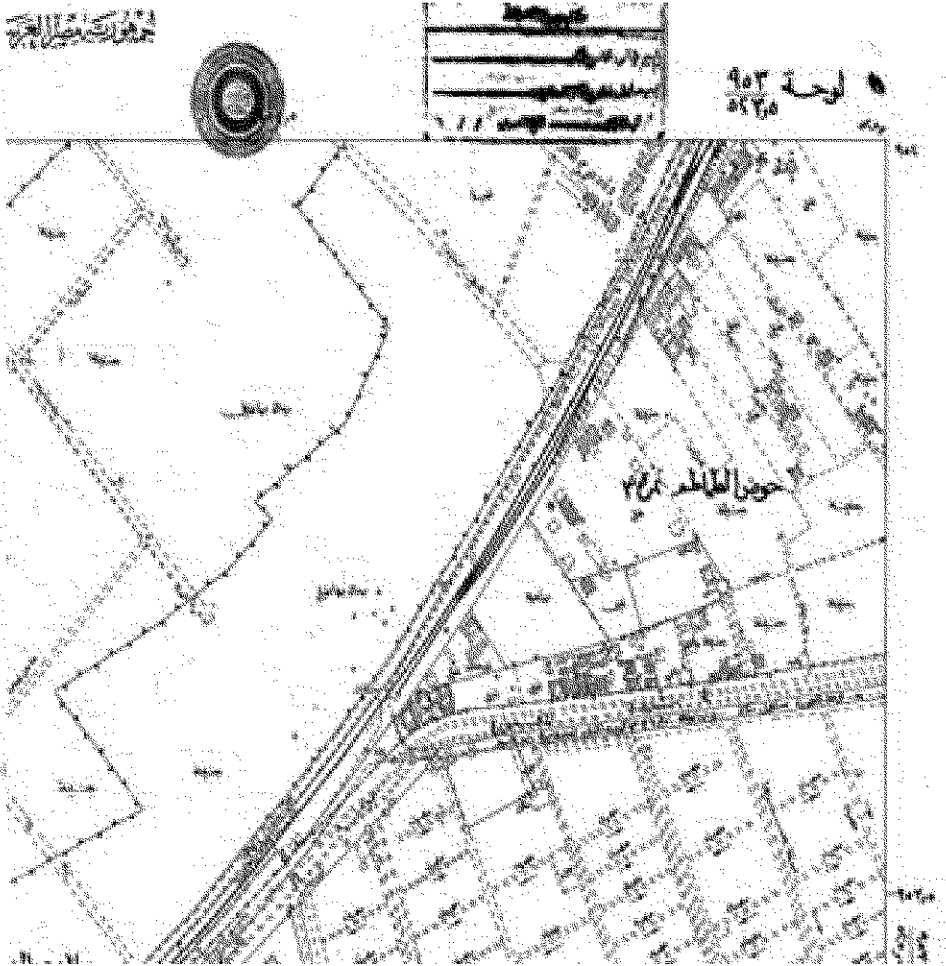
اسم المنطقة	رقم المنطقة	مساحة المنطقة	تاريخ التسجيل
مركز مبارك	٤٧٤٠	١٥٠٠	٢٠١٥
بحر رأس أبو الفتح شمال شرق (م.أ. القويصة)	٤٧٤١	٢٠٠٠	٢٠١٥
بحر رأس أبو الفتح شمال غرب (الوقت)	٤٧٤٢	١٨٠٠	٢٠١٥



٩٥٢  
٥٢٢,٠

٩٥٢  
٥٢٢,٠

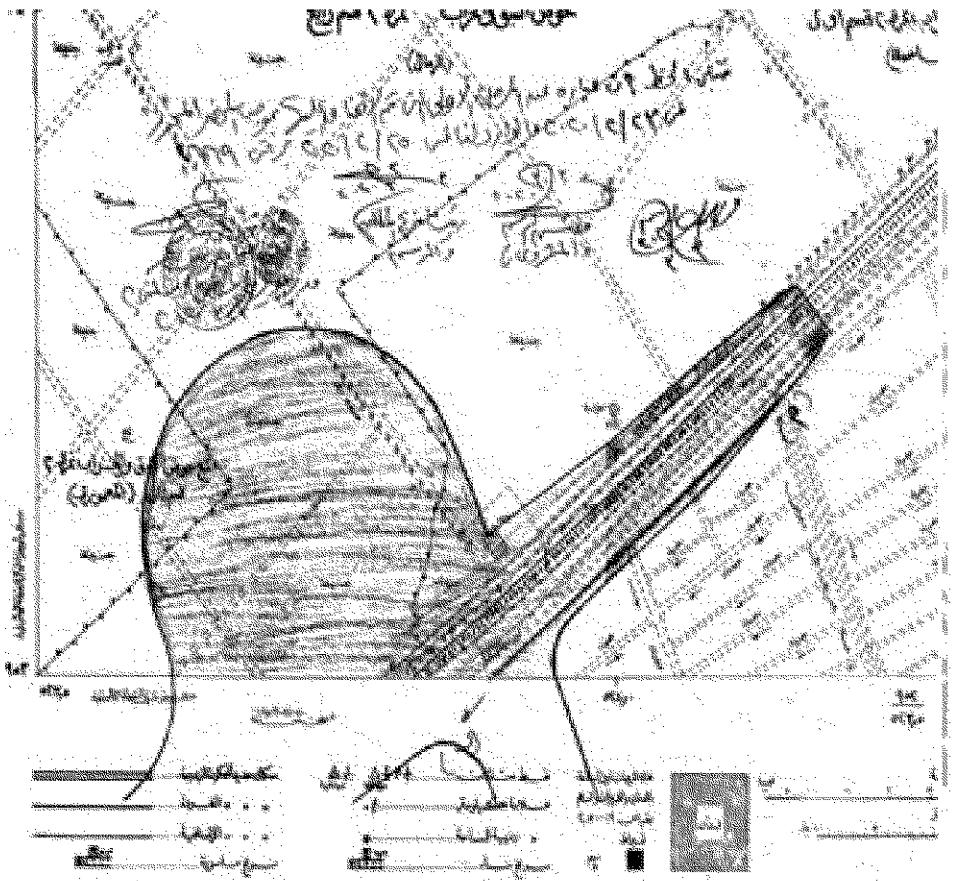




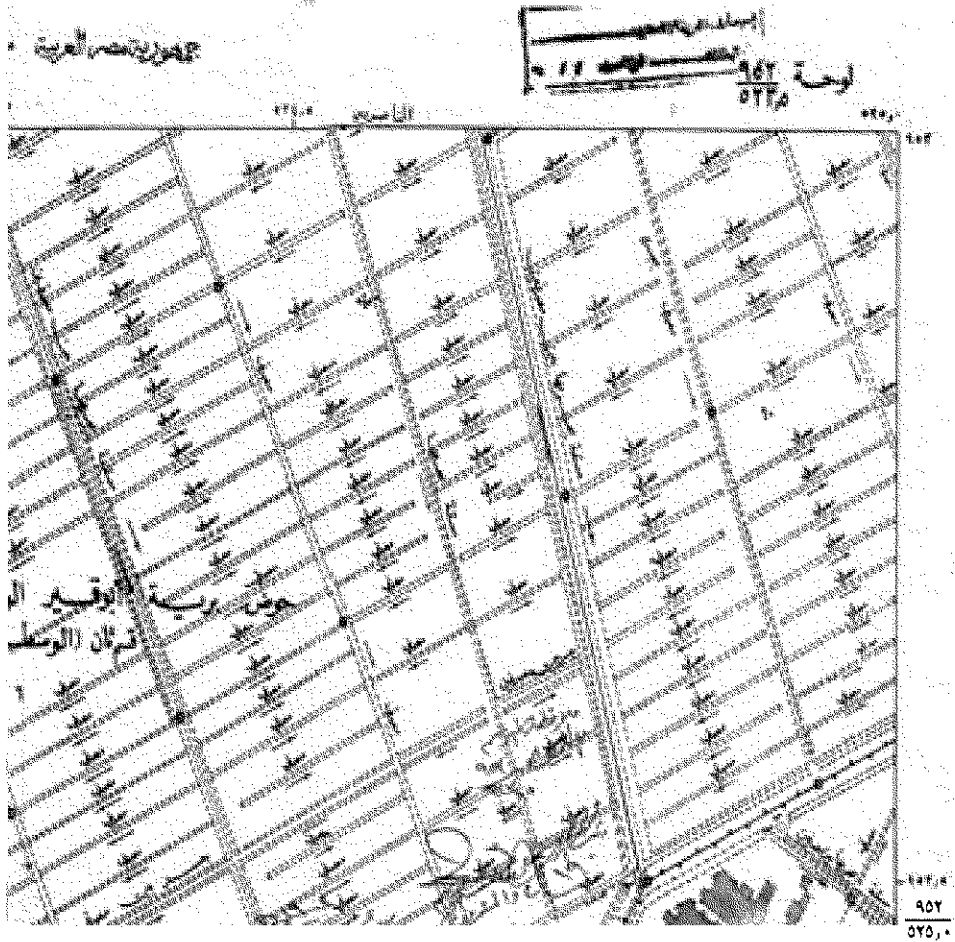




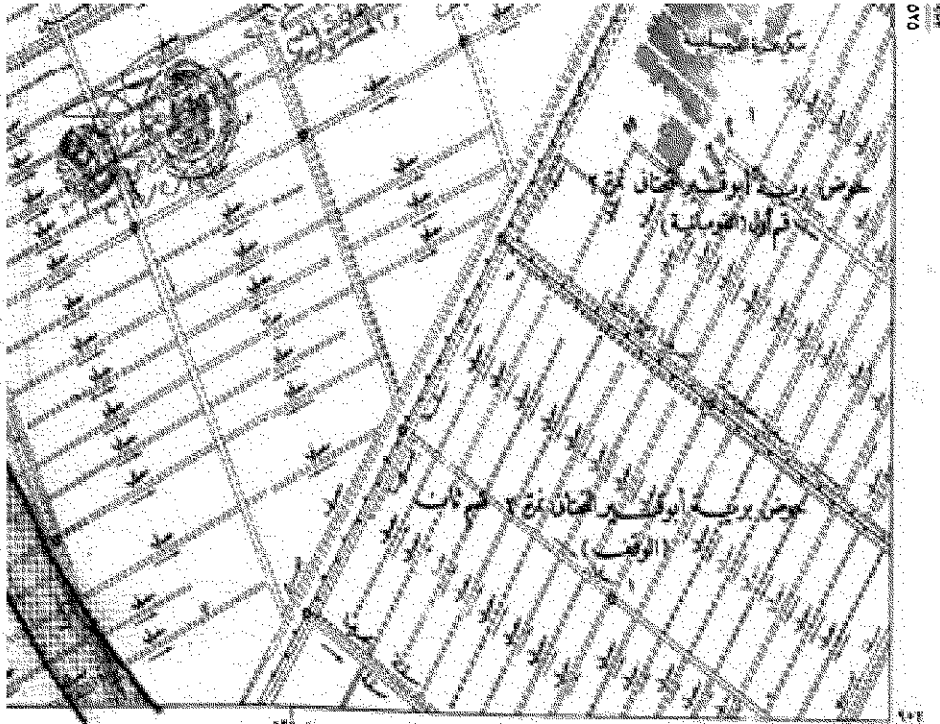
الرقم القطري	المساحة	المالك
١٠٠٠٠	١٠٠٠	...
١٠٠٠١	١٠٠٠	...
١٠٠٠٢	١٠٠٠	...
١٠٠٠٣	١٠٠٠	...
١٠٠٠٤	١٠٠٠	...
١٠٠٠٥	١٠٠٠	...
١٠٠٠٦	١٠٠٠	...
١٠٠٠٧	١٠٠٠	...
١٠٠٠٨	١٠٠٠	...
١٠٠٠٩	١٠٠٠	...
١٠٠١٠	١٠٠٠	...
١٠٠١١	١٠٠٠	...
١٠٠١٢	١٠٠٠	...
١٠٠١٣	١٠٠٠	...
١٠٠١٤	١٠٠٠	...
١٠٠١٥	١٠٠٠	...
١٠٠١٦	١٠٠٠	...
١٠٠١٧	١٠٠٠	...
١٠٠١٨	١٠٠٠	...
١٠٠١٩	١٠٠٠	...
١٠٠٢٠	١٠٠٠	...
١٠٠٢١	١٠٠٠	...
١٠٠٢٢	١٠٠٠	...
١٠٠٢٣	١٠٠٠	...
١٠٠٢٤	١٠٠٠	...
١٠٠٢٥	١٠٠٠	...
١٠٠٢٦	١٠٠٠	...
١٠٠٢٧	١٠٠٠	...
١٠٠٢٨	١٠٠٠	...
١٠٠٢٩	١٠٠٠	...
١٠٠٣٠	١٠٠٠	...
١٠٠٣١	١٠٠٠	...
١٠٠٣٢	١٠٠٠	...
١٠٠٣٣	١٠٠٠	...
١٠٠٣٤	١٠٠٠	...
١٠٠٣٥	١٠٠٠	...
١٠٠٣٦	١٠٠٠	...
١٠٠٣٧	١٠٠٠	...
١٠٠٣٨	١٠٠٠	...
١٠٠٣٩	١٠٠٠	...
١٠٠٤٠	١٠٠٠	...
١٠٠٤١	١٠٠٠	...
١٠٠٤٢	١٠٠٠	...
١٠٠٤٣	١٠٠٠	...
١٠٠٤٤	١٠٠٠	...
١٠٠٤٥	١٠٠٠	...
١٠٠٤٦	١٠٠٠	...
١٠٠٤٧	١٠٠٠	...
١٠٠٤٨	١٠٠٠	...
١٠٠٤٩	١٠٠٠	...
١٠٠٥٠	١٠٠٠	...





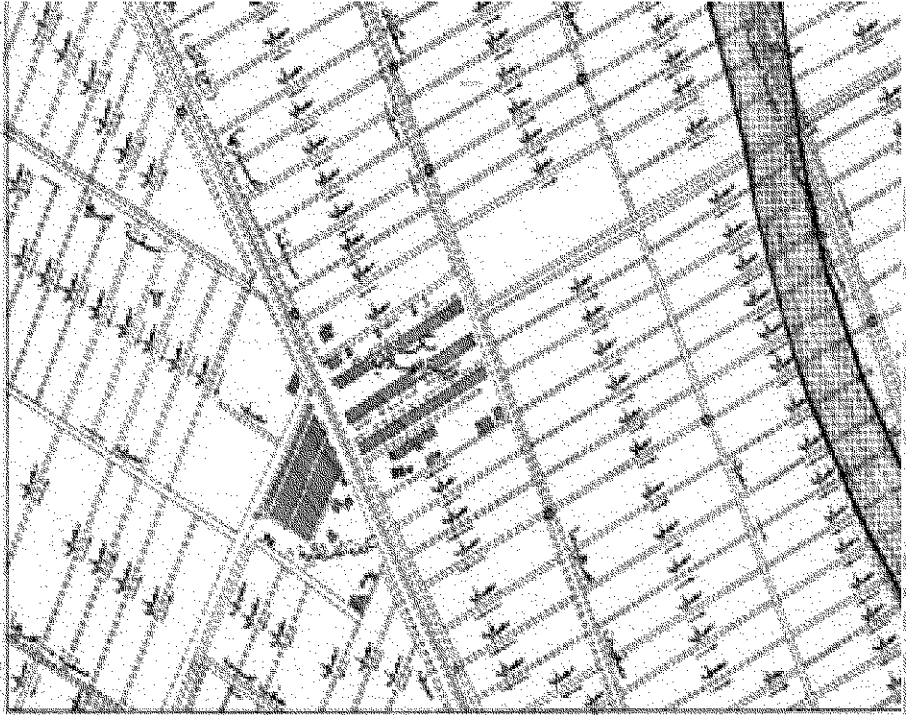




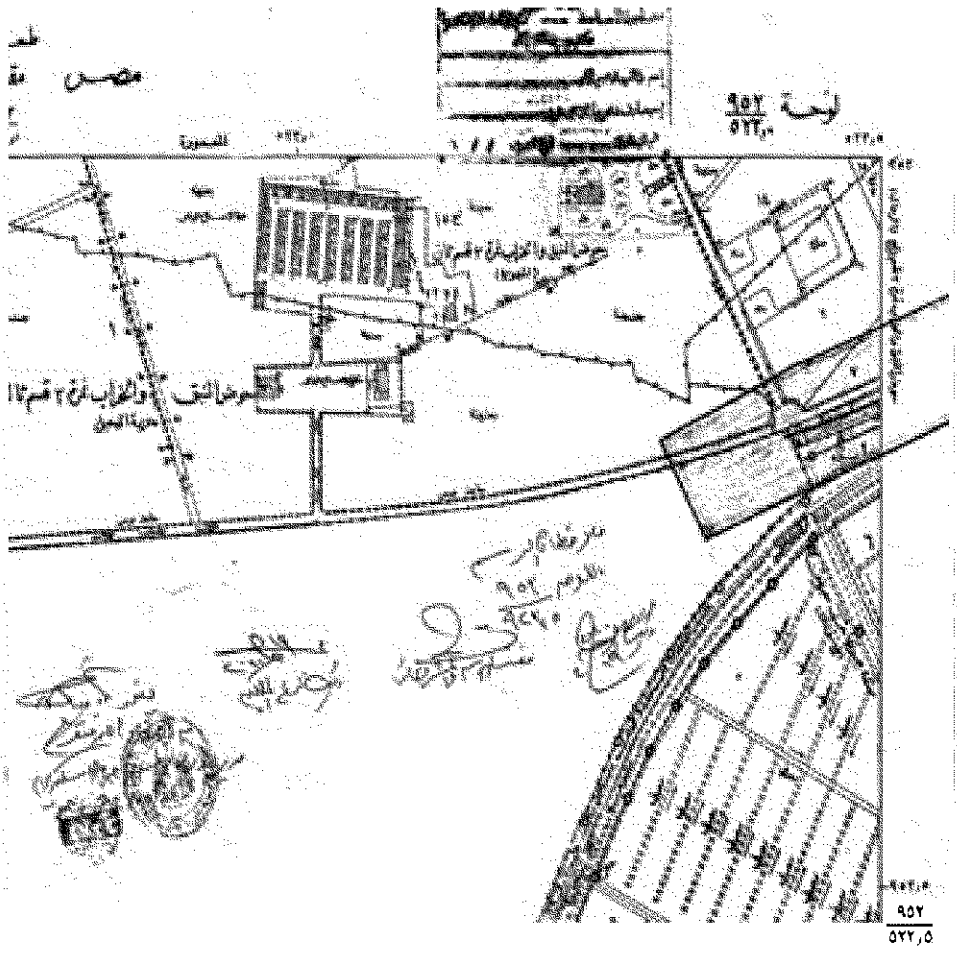


معلومات عامة		معلومات أخرى	
رقم الوثيقة:	١٥٧٤	رقم الحيز:	١٥٧٤
تاريخ الوثيقة:	٢٠٢٠/٠٨/٢٧	رقم الخريطة:	١٥٧٤
مكان الوثيقة:	القضاء	رقم المخطط:	١٥٧٤
موضوع الوثيقة:	تقسيم الأراضي	رقم التسجيل:	١٥٧٤

٩٥٢  
٥٢٢,٠



رقم	وصف	ملاحظات	ملاحظات
١	مبنى		
٢	مبنى		
٣	مبنى		
٤	مبنى		
٥	مبنى		
٦	مبنى		
٧	مبنى		
٨	مبنى		
٩	مبنى		
١٠	مبنى		
١١	مبنى		
١٢	مبنى		
١٣	مبنى		
١٤	مبنى		
١٥	مبنى		
١٦	مبنى		
١٧	مبنى		
١٨	مبنى		
١٩	مبنى		
٢٠	مبنى		



العسيرة

الاسم

محافظة الكنتاهرة

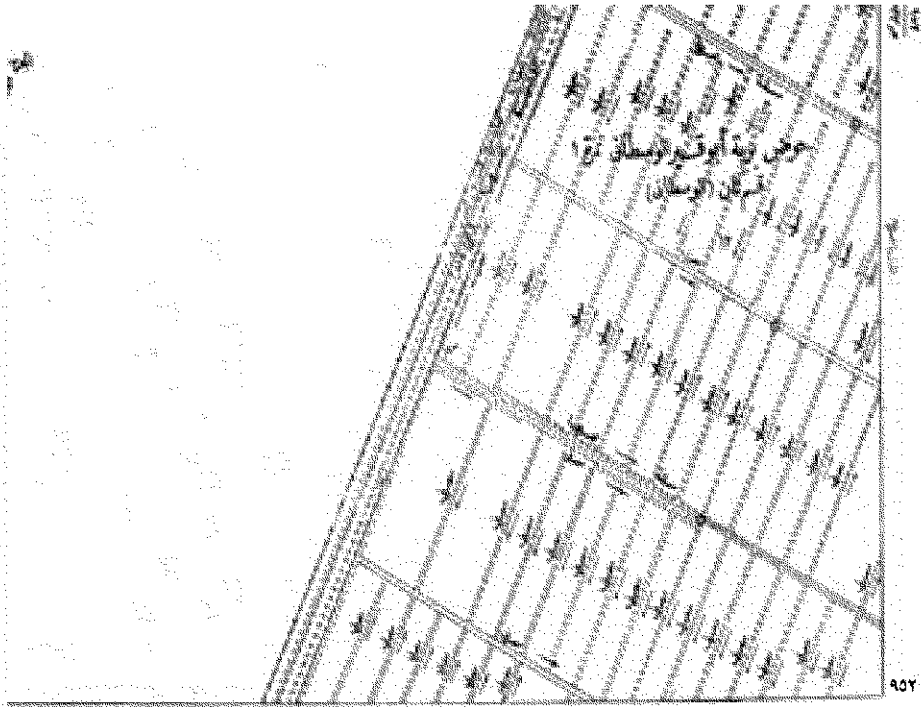
مقياس 1:2,500

٤٣٧

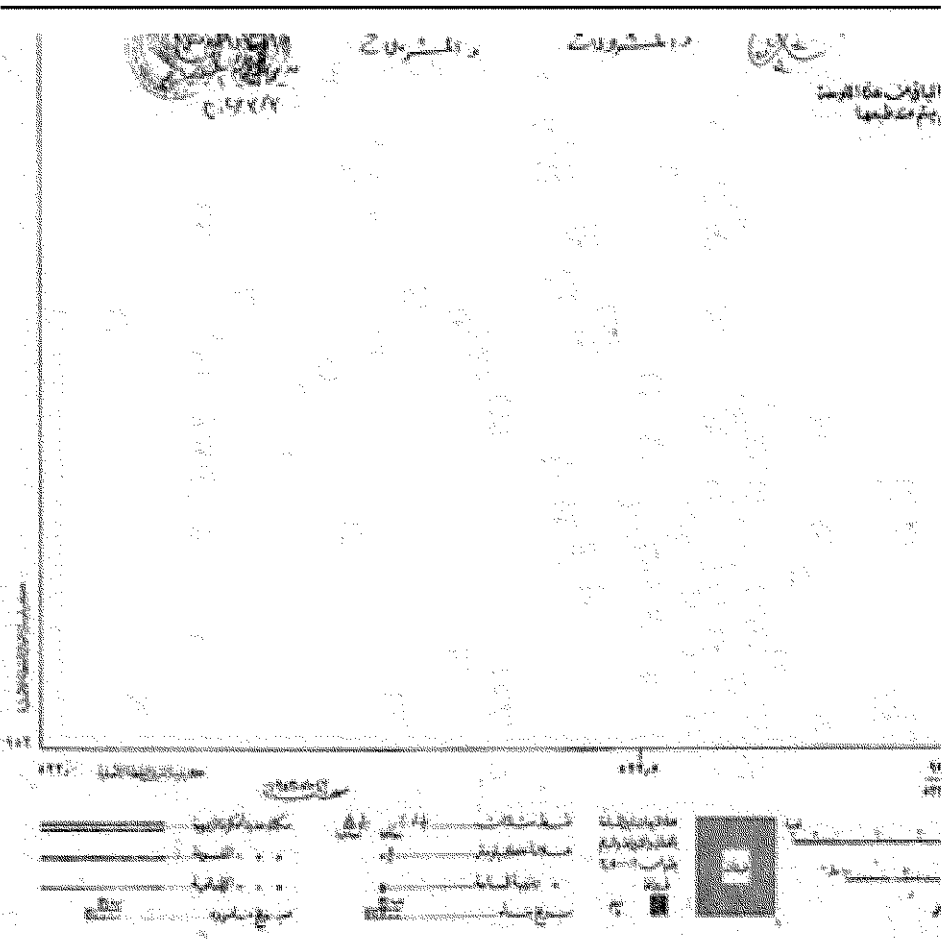
  
  

الرسم مرسوم من قبل المهندس محمد حسن الجوهري الثاني

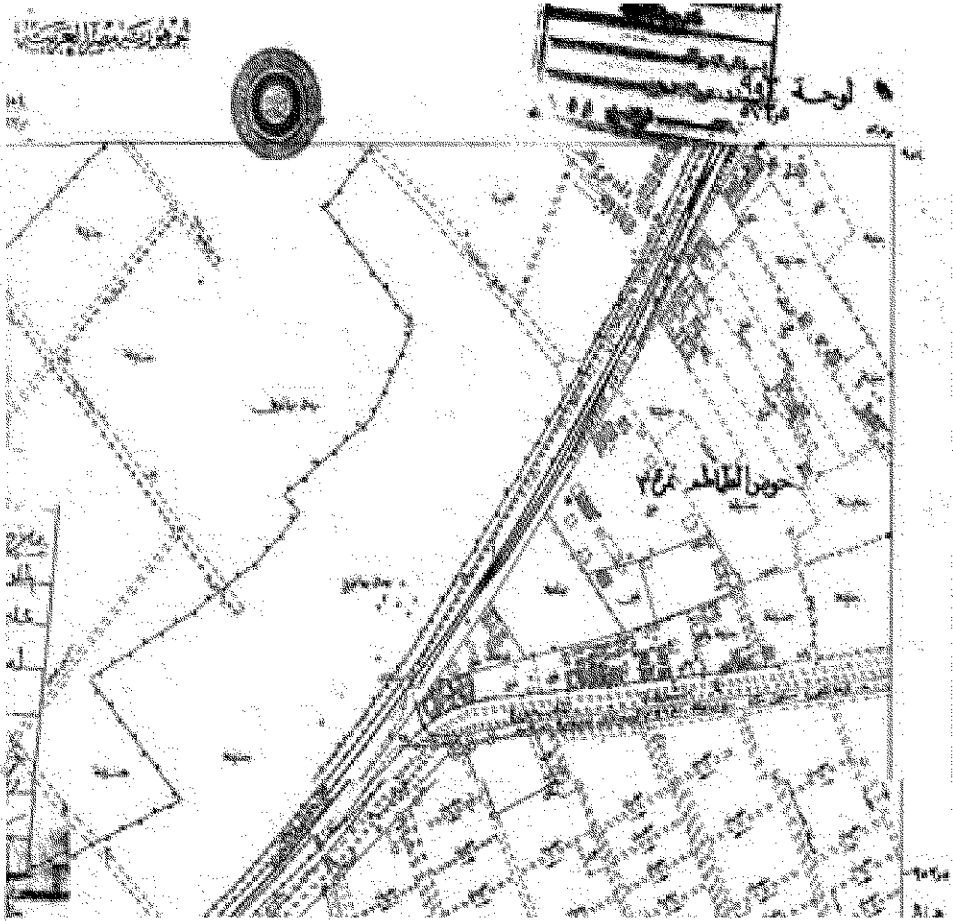
٤٥٧



رقم المخطط	٩٥٢	رقم المخطط	٩٥٢
تاريخ الترخيص	١٤٤٢	تاريخ الترخيص	١٤٤٢
رقم الترخيص	٩٥٢	رقم الترخيص	٩٥٢
رقم الترخيص	٩٥٢	رقم الترخيص	٩٥٢
رقم الترخيص	٩٥٢	رقم الترخيص	٩٥٢









قوس بركة نوري السلف  
قوس حارس (الوسنان)

٩٥٣  
٥٢٥,٠

الطابق الأول

الطابق الثاني

الطابق الثالث

الطابق الرابع

الطابق الخامس

الطابق السادس

الطابق السابع

الطابق الثامن

الطابق التاسع

الطابق العاشر

الطابق الحادي عشر

الطابق الثاني عشر

الطابق الثالث عشر

الطابق الرابع عشر

الطابق الخامس عشر

الطابق السادس عشر

الطابق السابع عشر

الطابق الثامن عشر

الطابق التاسع عشر

الطابق العشرون

الطابق الحادي والعشرون

الطابق الثاني والعشرون

الطابق الثالث والعشرون

الطابق الرابع والعشرون

الطابق الخامس والعشرون

الطابق السادس والعشرون

الطابق السابع والعشرون

الطابق الثامن والعشرون

الطابق التاسع والعشرون

الطابق الثلاثون

