

قرار رئيس مجلس الوزراء

رقم ١٤٢٩ لسنة ٢٠٢٠

رئيس مجلس الوزراء

بعد الاطلاع على الدستور ؛

وعلى قانون نظام الإدارة المحلية الصادر بالقانون رقم ٤٣ لسنة ١٩٧٩ ؛

وعلى القانون رقم ١٠ لسنة ١٩٩٠ بشأن نزاع ملكية العقارات للمنفعة العامة

ولاتحته التنفيذية ؛

وعلى قرار رئيس الجمهورية رقم ٢٧٩ لسنة ٢٠١٨ بالتفويض فى بعض الاختصاصات ؛

وبناءً على ما عرضه وزير الإسكان والمرافق والمجمعات العمرانية ؛

قرر :

(المادة الأولى)

يُعتبر من أعمال المنفعة العامة مشروع إنشاء محور الفردوس بمحافظة القاهرة

فى المسافة من ميدان تاكى بشارع الفردوس وحتى الربط مع امتداد محور المشير طنطاوى ،

والمبين موقعه وحدوده بالمذكرة والرسم التخطيطى الإجمالى المرفقين .

(المادة الثانية)

يُنشر هذا القرار فى الجريدة الرسمية .

صدر برئاسة مجلس الوزراء فى ٣٠ ذى القعدة سنة ١٤٤١ هـ

(الموافق ٢١ يولية سنة ٢٠٢٠ م) .

رئيس مجلس الوزراء

دكتور/ مصطفى كمال مديولى

وزارة الإسكان والمرافق والمجمعات العمرانية مذكرة إيضاحية

لمشروع قرار تقرير صفة النفع العام

لمشروع إنشاء محور الفردوس بمحافظة القاهرة

فى إطار حرص الدولة على إنشاء المحاور الجديدة وتطوير شبكة الطرق القائمة بما يساهم فى تحقيق التنمية بصفة عامة وحل المشاكل المرورية بصفة خاصة واستكمالاً لخطة وزارة الإسكان والمرافق والمجمعات العمرانية فى إنشاء محاور جديدة ضمن مشروعات الشبكة القومية للطرق فقد قامت وزارة الإسكان والمرافق والمجمعات العمرانية ممثلة فى الجهاز المركزى للتعمير بدراسة مشروع إنشاء محور الفردوس بمحافظة القاهرة الذى يهدف إلى استحداث محور مرورى حر بطول (٤٢, ١٧) كم يبدأ من شارع أحمد لطفى السيد عند مخرج نفق أبو حشيش ومروراً بشارع مصر والسودان وشارع أحمد سعيد متقاطعاً مع طريق صلاح سالم أسفل كوبرى الفردوس مروراً بشارع بن قنصوة ومتقاطعاً مع محور الاتوستراد ومروراً بشارع الطيران بحى منشأة ناصر حتى الربط مع امتداد محور المشير طنطاوى وصولاً للربط مع محور الشهيد .

وتم إقرار تنفيذ قطاع المحور فى المسافة من منطقة التقاطع مع طريق صلاح سالم بدءاً من ميدان تاكى وحتى ميدان الفردوس أسفل كوبرى الفردوس بطريق صلاح سالم مروراً بشارع بن قنصوة ومتقاطعاً مع محور الاتوستراد عبر كوبرى علوى وماراً بشارع الطيران بحى منشأة ناصر وفوق طريق أعمار حتى ربطه على امتداد محور المشير طنطاوى بإجمالى أطوال ٨, ٦ كم ومرفق لوحة بالمخطط العام لقطاع المحور .

وتم إدراج تنفيذ المشروع ضمن خطة جهاز تعميم القاهرة الكبرى أحد الأجهزة التنفيذية التابعة للجهاز المركزى للتعمير وتم التنسيق مع محافظة القاهرة على تنفيذ المشروع وإضفاء صفة النفع العام عليه .

ولما كان المحور المشار إليه يعد من المشروعات ذات النفع العام ويتطلب العمل فى المشروع صدور قرار المنفعة العامة لقطاع المحور الذى تم إقراره حتى يمكن نزع ملكية العقارات والأراضى الواقعة والمتعارضة مع مسار المحور والموضح حدوده باللوحات المساحية المرفقة (عدد ٣ لوحة) مقياس رسم (١ : ٥٠٠٠) أرقام (ك ١٥ - ح ١٥ - ح ١٤) .

ومن ثم فقد رضى استصدار قرار باعتبار مشروع إنشاء محور الفردوس بمحافظة القاهرة فى المسافة من ميدان تاكى بشارع الفردوس وحتى الربط مع امتداد محور المشير طنطاوى من أعمال المنفعة العامة .

مع خالص احترامى وعظيم تقديرى

وزير الإسكان


والمرافق والمجمعات العمرانية

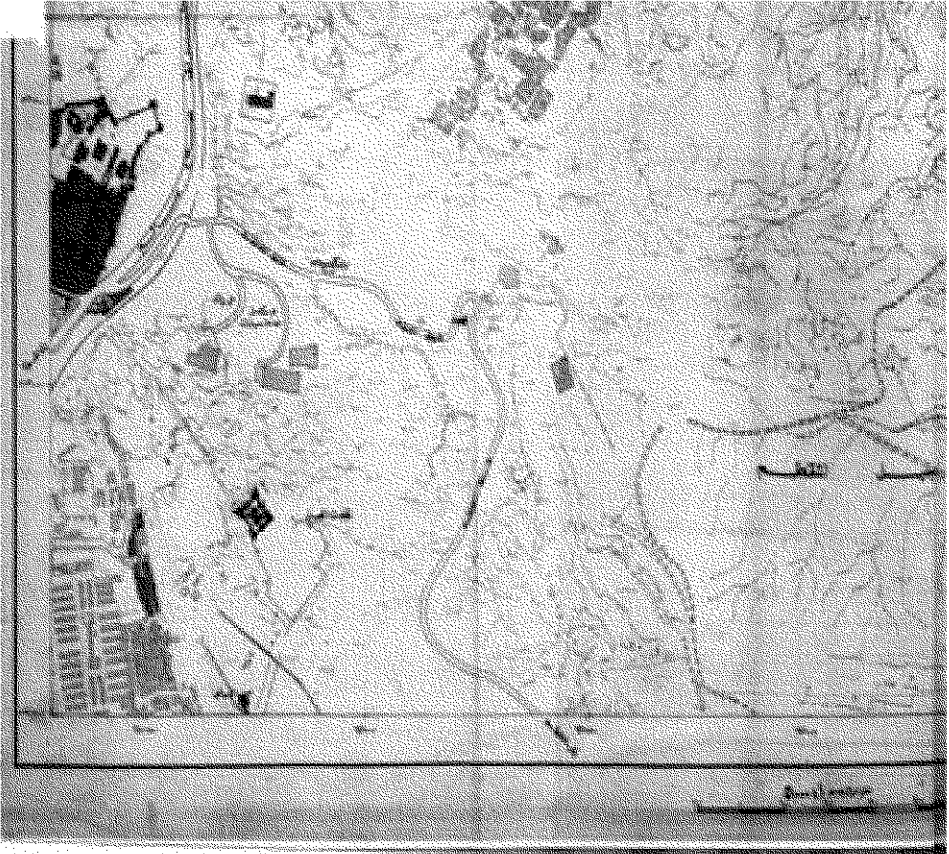
٠٠٢٠م / عاصم الجزار

مَدِينَةُ الْمَسَاهِلَةِ

جمهورية مصر العربية

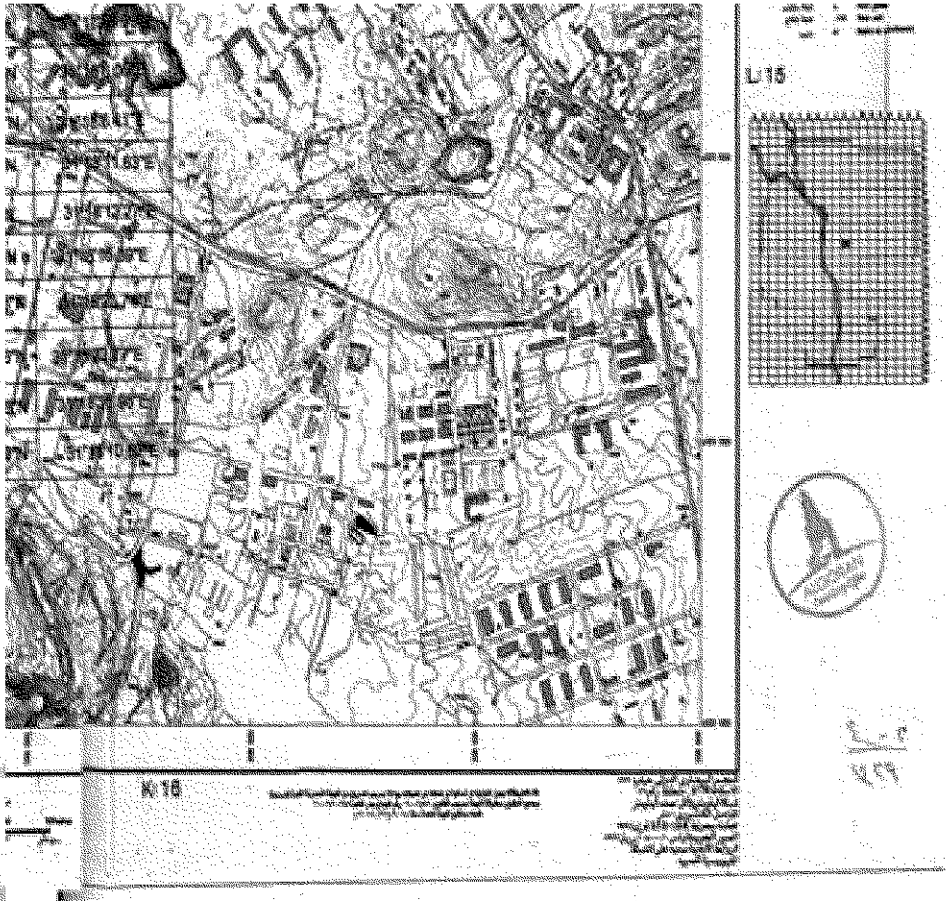


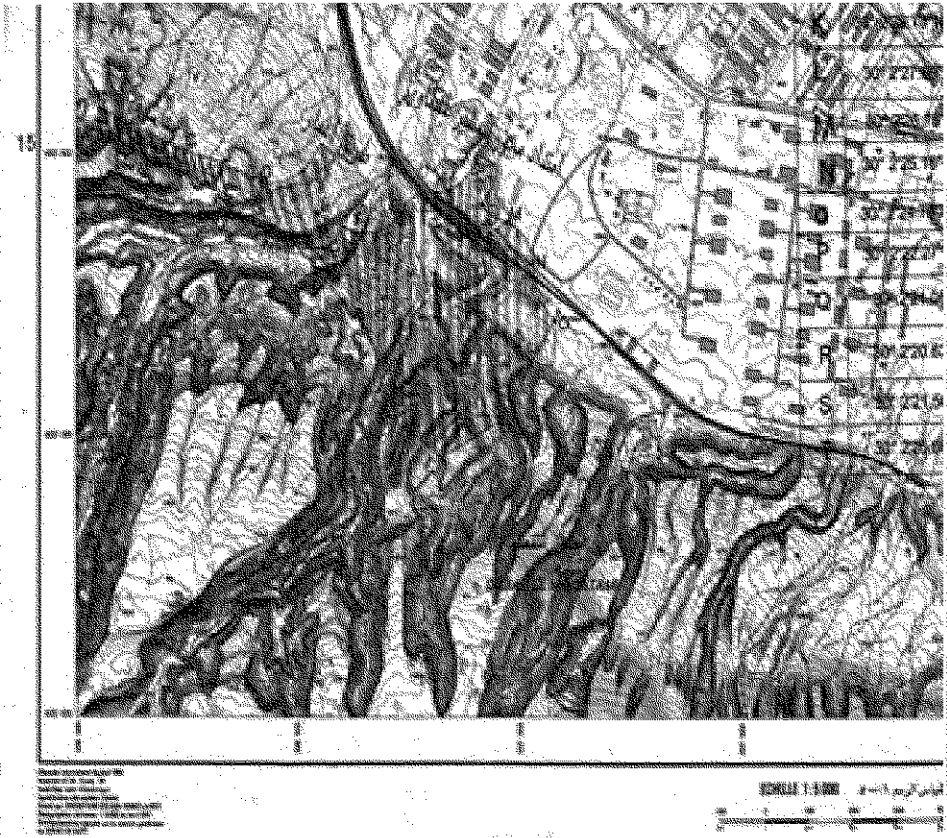




LE CAIRE K 15 7



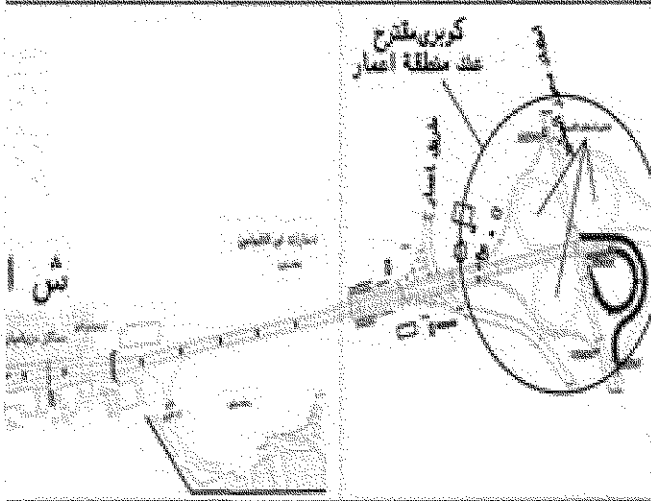




مشروع إنشاء

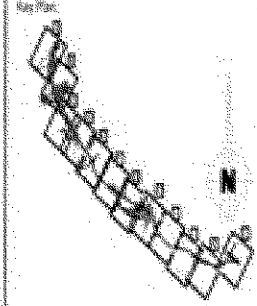
القطاع

القطاع الثالث



١٠٠م

١٠٠م

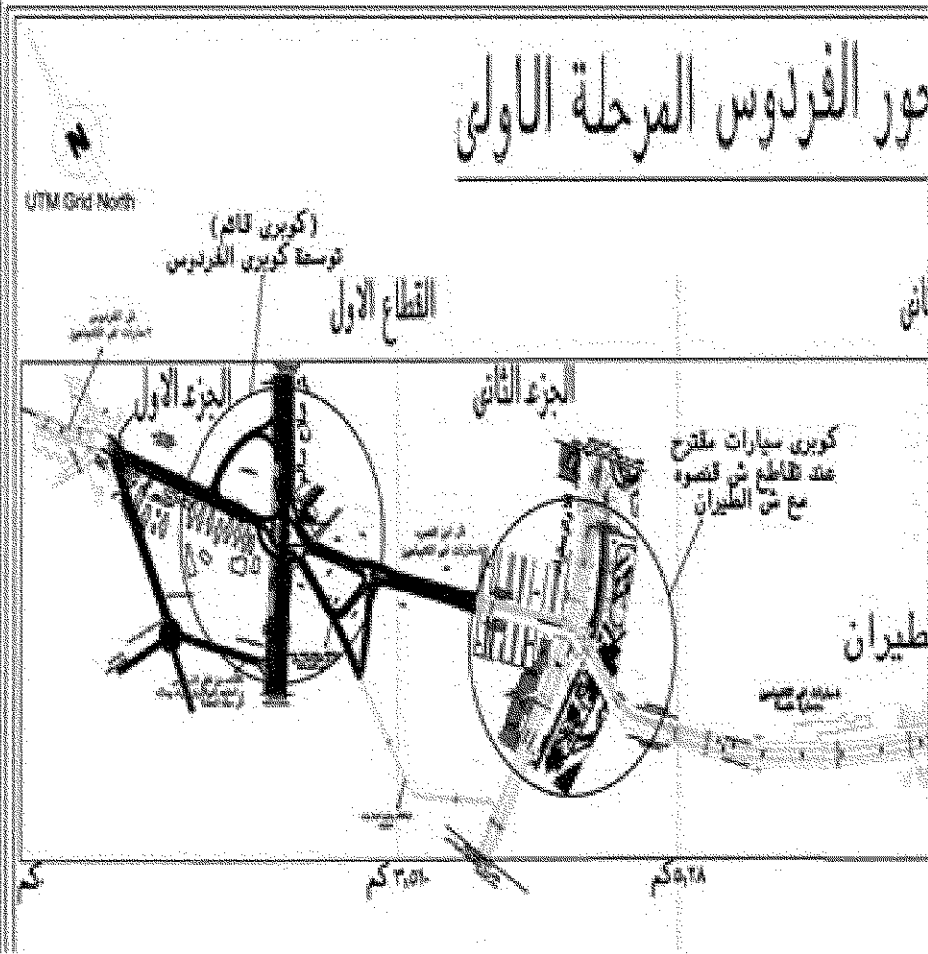


Legend


خط الطريق	
طريق سطيح	
كوبرى سيارات مقترح	○
كوبرى سيارات قائم	○



حور الفردوس المرحلة الاولى



القطاع الأول
 - الجزء الأول من ميدان تاكي حقي ش بن قسوة عند مقام الطير - ST, ٧١٥٥
 - الجزء الثاني من حد مقام الطير حتى ش الطيران مساكن الدويقة - ١
القطاع الثاني من ش الطيران (مساكن الدويقة) حتى داخل الوحدات السكنية
القطاع الثالث من بين الوحدات السكنية حتى امتداد المشد مطناوين
إجمالي طول المرحلة الأولى ٦,١٥٥ كم



ALGOBAN
 ALGERIAN LOGISTICS
 ALGERIAN LOGISTICS OFFICE
 Boulevard Mohamed El Bacha, 2517 Algiers
 Commercial Register: 0800000000000000
 No. 0800000000000000

مشروع إنشاء محور الفرونس

المرحلة الأولى

DATE: 19/08/2020	
DRAWING REFERENCE NO: P/2020/001	
REVISIONS	
No.	
Date	
By	
Checked by	
Drawn by: ENG / Mohamed El Bacha Rev: Dr / Mohamed El Bacha	
Checked by: Dr / Mohamed El Bacha	
Checked by: Dr / Mohamed El Bacha	
Checked by: Dr / Mohamed El Bacha	
P / 2020 / 001	


بطيخ + ٥٥٠ م توسعة كوبري الفردوس + ٢٧٥ م توسعة نفق الفردوس = ٨٢٥ كم طرقي ونقل — باجمالي ٣,٥١٠ كم
 كم بطيخ + ٨٧٠ كطون — باجمالي ١,٢٧٠ كم
 + — ١,٥٦٠ كم بطيخ

+ ١٠٠ كم بطيخ + ١,٢٦٠ كم طرقي — باجمالي ١,٣٦٠ كم

٢,٤٤٥ كم طرقي — باجمالي ٨,٦٦٠ كم

مَدِينَة

لوحة ن ١٤



بِسْمِ اللَّهِ الرَّحْمَنِ الرَّحِيمِ

جمهورية مصر العربية

