

قرار رئيس مجلس الوزراء

رقم ١٨٨٣ لسنة ٢٠٢٠

رئيس مجلس الوزراء

بعد الاطلاع على الدستور ؛

وعلى قانون نظام الإدارة المحلية الصادر بالقانون رقم ٤٣ لسنة ١٩٧٩ ؛
وعلى القانون رقم ١٠ لسنة ١٩٩٠ بشأن نزع ملكية العقارات للمنفعة العامة
ولانحته التنفيذية ؛

وعلى قرار رئيس الجمهورية رقم ٢٧٩ لسنة ٢٠١٨ بالتفويض فى بعض الاختصاصات ؛
وبناءً على ما عرضه وزير الإسكان والمرافق والمجمعات العمرانية ؛

قرر :

(المادة الأولى)

يُعتبر من أعمال المنفعة العامة مشروع إنشاء طريق أبراج الضغط العالى بطول ٦, ٢٢ كم
بمحافظة سوهاج .

(المادة الثانية)

يُستولى بطريق التنفيذ المباشر على الأراضى اللازمة لتنفيذ المشروع المشار إليه
فى المادة السابقة ، والبالغ مساحتها (٣ أفدنة و ٩ قراريط و ٩ أسهم) والمبين موقعها وحدودها
وأسماء ملاكها الظاهرين بالمذكرة والرسم التخطيطى الإجمالى والكشوف المرفقة .

(المادة الثالثة)

يُنشر هذا القرار فى الجريدة الرسمية .

صدر برئاسة مجلس الوزراء فى ٢٩ المحرم سنة ١٤٤٢ هـ

(الموافق ١٧ سبتمبر سنة ٢٠٢٠ م) .

رئيس مجلس الوزراء

دكتور / مصطفى كمال مدبولي

وزارة الإسكان والمرافق والمجمعات العمرانية

مذكرة إيضاحية

لمشروع قرار تقرير صفة النفع العام لمشروع إنشاء طريق أبراج الضغط العالى

بطول ٢٢,٦ كم بمحافظة سوهاج

فى إطار حرص الدولة على استراتيجية التنمية الشاملة وإنشاء الطرق لفتح آفاق جديدة للتنمية بصفة عامة وزيادة الترابط الاقتصادى بين القرى والمدن الرئيسية وتحسين جودة الحياة للمواطنين وتيسير حركة الانتقال من خلال إنشاء طرق تنموية ، فقد قامت وزارة الإسكان والمرافق والمجمعات العمرانية ممثلة فى الجهاز المركزى للتعمير بإنشاء طريق أبراج الضغط العالى بطول ٢٢,٦ كم بمحافظة سوهاج من الدير الأبيض حتى وصلة الربط بين مدينة جهينة والطريق الصحراوى الغربى ، والذى يهدف إلى ربط القرى والمدن الرئيسية ببعضها وتيسير حركة الانتقال وذلك بتمويل من الخطة الاستثمارية للدولة .

نظراً لمرور مشروع إنشاء الطريق المشار إليه بملكيات خاصة وحكومية فى المسافة من كم ١٥,٢٠٠ وحتى كم ١٦,٥٠٠ وحيث إن الطريق يعد من المشروعات التنموية ذات النفع العام ويتطلب استكمال العمل فيه صدور قرار المنفعة العامة للمشروع وذلك حتى يمكن نزع ملكية الأراضى الواقعة بمسار الطريق بمساحة تقدر بـ(٣ أفدنة و٩ قراريط و٩ أسهم) طبقاً لتقديرات مديرية المساحة بسوهاج والاستيلاء عليها بالأمر المباشر والموضح حدودها باللوحة المساحية رقم «٥-١١-٨٥» بمقياس رسم (١:٢٥٠٠) وكشوف حصر الملاك الظاهرين لهذه المساحات .

ومن ثم فقد رؤى استصدار قرار باعتبار مشروع إنشاء طريق أبراج الضغط العالى بطول ٦, ٢٢ كم بمحافظة سوهاج من أعمال المنفعة العامة .

مع خالص احترامى وعظيم تقديرى

وزير الإسكان

والمرافق والمجتمعات العمرانية

أ.د.م/ عاصم عبد الحميد الجزار

ملاحظات	اسماء الملاك الظاهرين	اسم الحوض ورقعة	قرية	مركز	محافظة	مسطح
	جمال محمد عبد الرؤوف	حوض عين الطليحة رقم ٧٤	الشرقية	الغربية	سوهاج	١
	محمد عمر عبد الله					٢
	أحمد محمد عبد الله					٣
	محمد السيد شهاب محمد					٤
	أحمد كروان السيد علي					٥
	محمد علي السيد عبد الرؤوف					٦
	وردة اخوان محمد محمد					٧
	عيسى محمد علي عيسى					٨
	رافعة السيد السيد					٩
	جمال محمد قهيري					١٠
	عبد القادر أحمد عواد					١١
	محمد أحمد السيد شهاب					١٢
	عمري محمد محمد					١٣
	أنور محمد الدين عمر					١٤
	محمد عبد الرؤوف محمد عبد القاد	١٥				
	السيد فاضل مطاق	١٦				
	محمد عيسى محمد عيسى	١٧				
	أحمد السيد شهاب	١٨				
	أنور محمد الدين عمر	١٩				
	أحمد محمد عبد الله	٢٠				
	محمد عمر عبد الله	٢١				
	عادل محمد محمد عيسى	٢٢				
	محمد عيسى الصديق	٢٣				
	محمد عمر عبد الله	٢٤				
	رابع الصيام محمد رابع الصيام	٢٥				
	عبد الحامد بنحاس محمد	٢٦				
	محمد السيد شهاب	٢٧				
	عمر محمد أحمد الجبل	٢٨				
	محمد محمد أحمد الجبل	٢٩				
	علي محمد أحمد الجبل	٣٠				
	محمد عبد القاد محمد عبد القاد	٣١				
	محمد محمود عوفان	٣٢				



رئيس المراسم والمبايعات
 محمد طه بلال محمد
 مهندس (مدير مزرعة الجبل) ٥٠٠١٧١٥
 مهندس

رودف ١٨٨٣

بدرية المسافر الحاج
كتبة المراجعة

الموضوع المخصص ملح الذخائر المتداولة ضد البعاب
تسريح إنشاء له بعد اجراء التصوط العالي من الرودف
يوهاج وصفا وعلية الرودف يسد من قدهم والبرودف القرب

رقم البيعة	وزن البيعة	اسم صاحب البيعة	الملح المتداول بالماء			رقم البيعة	اسم صاحب البيعة	رقم البيعة	اسم صاحب البيعة	رقم البيعة	اسم صاحب البيعة
			س	ط	ق						
١	١٨	محمد عبد الرووف الضبع محمد عبد الرووف الضبع	١٨	٨	١						
٢	١٠	جمال محمد عبد الرووف كالتة إلى محمد بن محمد بن	٣	—	—						
٣	١٠	محمد بن محمد بن محمد بن عبد الحافظ محمد بن عبد الرحمن	٥	١	—						
٤	١٠	عبد الرووف انصاف الرووف محمد بن السيد محمد بن	١٨	١٢	—						
٥	١٠	محمد بن محمد بن محمد بن	١١	—	—						
٦	٩	الحكومة	٢	—	—						
٧	١٠	محمد أبو شامة متولى	٣	—	—						
٨	٩	محمد بن محمد بن محمد بن	١٨	١٧	—						

رئيس المراجعة
محمد بن محمد بن
محمد بن محمد بن

٢٠٢٠/٩/١٥



١٨٨٣

انشاء طريق ابراج الضغط العالي من جهة حتى الدور الأبيض بسوهاج

كشف اعداديات		
رقم النقطة	شقيقات	شماليات
1	664819.82	436686.92
2	665026.20	436459.60
3	665181.50	436242.92
4	665195.95	436231.83
5	665217.03	436217.82
6	665237.23	436202.59
7	665256.78	436184.56
8	665273.30	436166.96
9	665291.65	436147.71
10	665308.04	436130.01
11	665324.79	436109.90
12	665343.79	436089.47
13	665358.37	436073.65
14	665374.82	436057.08
15	665393.31	436038.90
16	665411.64	436021.54
17	665428.35	436002.82
18	665445.03	435983.32
19	665461.16	435964.47
20	665477.33	435944.54
21	665493.34	435926.78
22	665510.87	435909.33
23	665528.25	435892.24
24	665546.64	435874.76
25	665564.01	435857.99
26	665581.65	435839.68
27	665592.92	435828.29
28	665617.33	435806.04



مديرية التخطيط الاقتصادي والاجتماعي
 مديرية تخطيط بلديات
 مديرية تخطيط بلديات

١٨٨٣/١٤٤٢

29	665607.22	435794.96
30	665582.53	435817.47
31	665570.92	435829.20
32	665553.39	435847.39
33	665536.27	435863.93
34	665517.83	435881.46
35	665500.32	435898.66
36	665482.46	435916.43
37	665465.93	435934.78
38	665449.64	435954.87
39	665433.63	435973.56
40	665417.06	435992.96
41	665400.87	436011.08
42	665382.89	436028.10
43	665364.24	436046.45
44	665347.53	436063.28
45	665332.79	436079.28
46	665313.52	436099.99
47	665296.77	436120.11
48	665280.72	436137.44
49	665262.40	436156.65
50	665246.21	436173.90
51	665227.60	436191.06
52	665208.36	436205.58
53	665187.22	436219.62
54	665170.61	436232.37
55	665014.51	436450.16
56	664808.71	436676.83

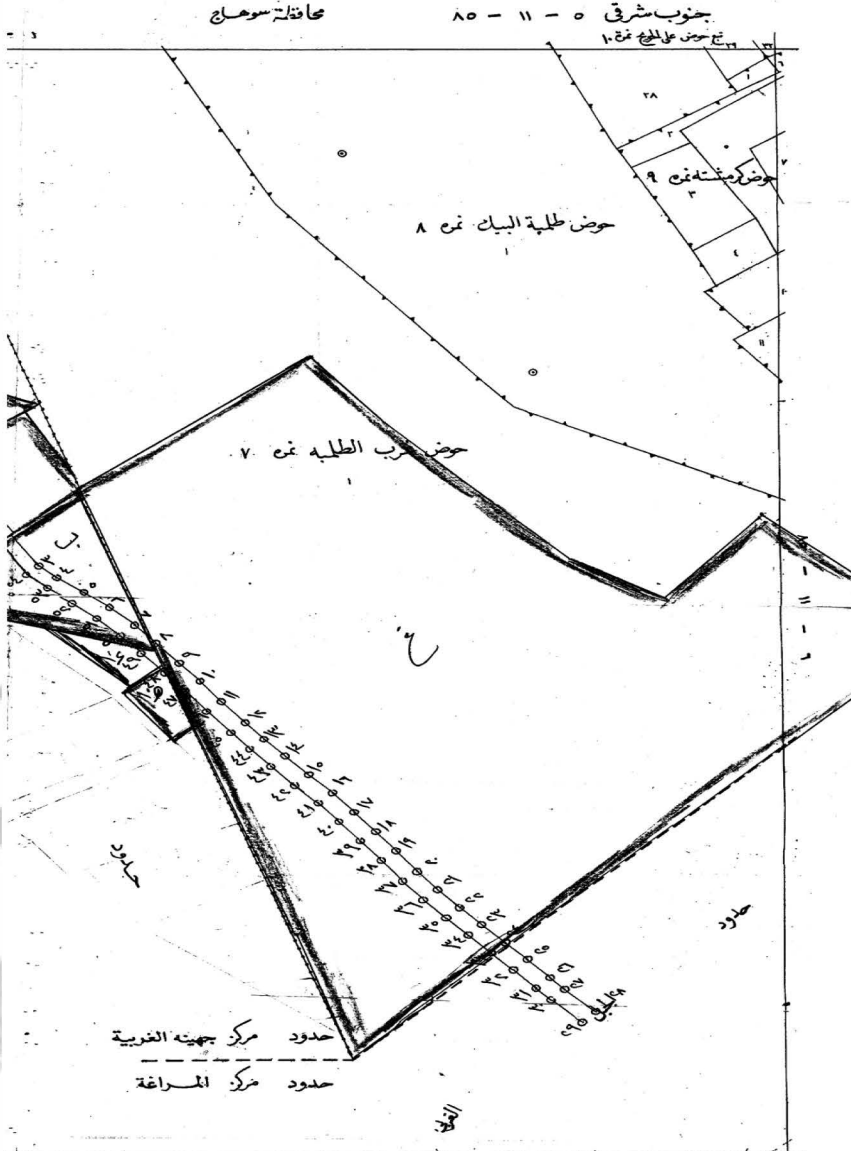


رئيس اللجنة
د. محمد بن عبد العزيز بن
عبد العزيز
٢٠٢٠/٩/١٧

رئيس اللجنة
د. محمد بن عبد العزيز بن
عبد العزيز

م. محمد

١٨٨٣٠٠٠

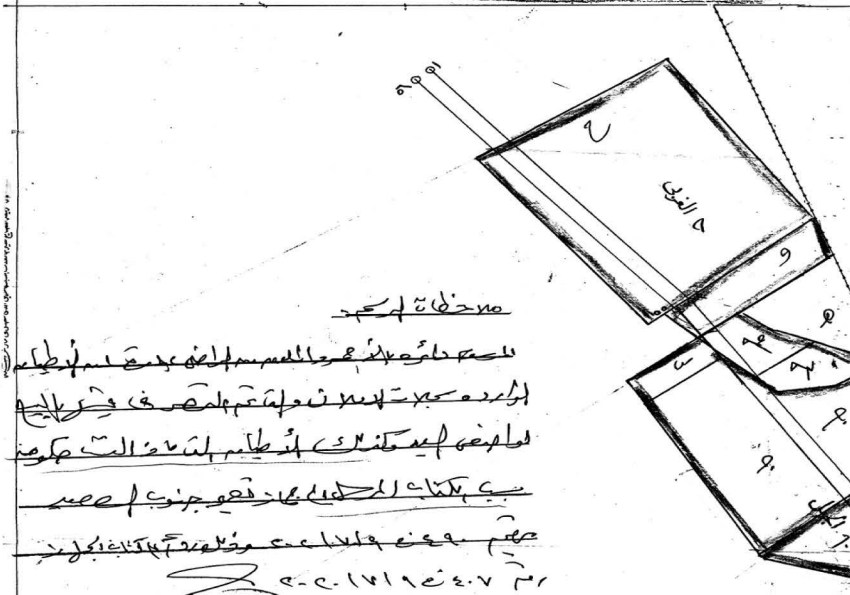


مقياس 1/50000

الحدود المضمرة العامة لقطاع

- حدود الأحياء
- المسرى
- المركب
- المساحات
- مراكز الأحياء
- المساحات
- مركز الأحياء
- مركز الأحياء
- مركز الأحياء
- مركز الأحياء

رقم ١٨٨٣ / ١٩٢٠
قرية جهينة الشرقية
خريطة تخطيطية

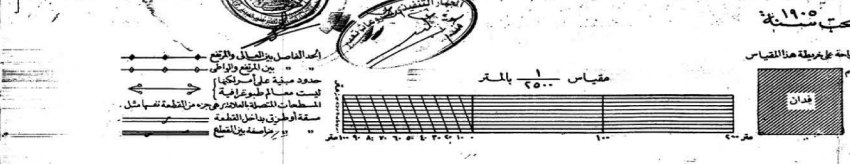


ص: ٢٠٢٠/١٧١٩٤٠٧
ش: ١٨٨٣ / ١٩٢٠
م: ١٧١٩٤٠٧ / ٢٠٢٠
ش: ١٨٨٣ / ١٩٢٠
م: ١٧١٩٤٠٧ / ٢٠٢٠

ملوحظات الرسم

المرسوم باللون الاحمر هو عبارة عن مسار طريق ابراج الضغط العالى من الدبر الابيض بسوهاج وحتى وصلة الربط بين مدينة جهينة والصحراوي الغربى الذى تم رفة وحصر الملاك الظاهرين له بناء على كتاب الجهاز التنفيذى لمشروعات تصمير جنوب الصعيد (منطقة تصمير سوهاج) رقم ٣٧٦ بتاريخ ٢٠٢٠/٦/٢٥. ويارشاد السادة الحاضرين عنه وذلك بعد تحديد المسار على الطبيعة بمعرفتهم وبموجب المحضر المحرر بتاريخ ١٧/١١/٢٠٢٠.


المختص
رئيس مكتب المراجعة والمصال
مهندس / ٢٠٢٠
مهندسين
مهندسين / ٢٠٢٠
مهندسين / ٢٠٢٠



مخطط مشروع انشاء طريق أبراج الضغط العا مدينة جهينة والطريق الصحراوي الفر

١٨٨٣/٢٠٢٠

١٨٨٣/٢٠٢٠





لى من اللير الأيىض حتى وصلة الربط بين بى بطول ٦, ٢٢ كم بمحافظة سوهاج

١١٧٣/١١٧٣

١١٧٣/١١٧٣

