

**قرار مجلس الوزراء**

رقم ٢٤ لسنة ٢٠٢٠

**مجلس الوزراء**

بعد الاطلاع على الدستور ؛

وعلى قانون نظام الإدارة المحلية الصادر بالقانون رقم ٤٣ لسنة ١٩٧٩ ؛

وعلى القانون رقم ٥٩ لسنة ١٩٧٩ فى شأن إنشاء المجتمعات العمرانية الجديدة ؛

وعلى القانون رقم ١٠ لسنة ١٩٩٠ بشأن نزع ملكية العقارات للمنفعة العامة

ولاتحتته التنفيذية ؛

وعلى قرار رئيس الجمهورية رقم ٢٧٩ لسنة ٢٠١٨ بالتفويض فى بعض الاختصاصات ؛

وبناءً على ما عرضه وزير الإسكان والمرافق والمجتمعات العمرانية ؛

وبعد موافقة مجلس الوزراء ؛

**قرر :****( المادة الاولى )**

يُعتبر من أعمال المنفعة العامة مشروع الشريط السياحى بمدينة أسوان الجديدة بمحافظة أسوان .

**( المادة الثانية )**

يُستولى بطريق التنفيذ المباشر على الأراضى اللازمة لتنفيذ المشروع المشار إليه فى المادة السابقة والمبين موقعها وحدودها وأسماء ملاكها الظاهرين بالملذكرة والرسم التخطيطى الإجمالى والكشوف المرفقة .

**( المادة الثالثة )**

يُنشر هذا القرار فى الجريدة الرسمية .

صدر برئاسة مجلس الوزراء فى ٨ ذى القعدة سنة ١٤٤١ هـ

( الموافق ٢٩ يونية سنة ٢٠٢٠ م ) .

رئيس مجلس الوزراء

**دكتور / مصطفى كمال مديولى**

## وزارة الإسكان والمرافق والمجتمعات العمرانية

### مذكرة

#### للعرض على السيد الدكتور المهندس رئيس مجلس الوزراء

بشأن تقرير صفة النفع العام لأراضى الشريط النهري بمدينة أسوان الجديدة  
نود الإحاطة بأنه بتاريخ ١٩٩٩/٣/٨ ، صدر قرار رئيس الجمهورية رقم ٩٦ لسنة ١٩٩٩ ،  
والمشهر برقم ٢٣٨٥ بتاريخ ٢٠٠٠/٨/٢٢ ، بشأن إنشاء مدينة أسوان الجديدة بطول واجهة  
حوالى ٦ كم على الجانب الغربى لنهر النيل ، وتضمن قرار رئيس الجمهورية (أراضى الشريط  
النهرى) بمساحة ١٣٨ فداناً تقريباً ، وهى مملوكة ملكية خاصة وموثقة .  
ومن حيث إن المادة رقم (٥) من القانون رقم ٥٩ لسنة ١٩٧٩ فى شأن إنشاء

المجتمعات العمرانية الجديدة نصت على الآتى :

« إذا تداخلت فى مشروعات إنشاء المجتمعات العمرانية الجديدة أو الطرق الموصلة إليها ،  
أراضٍ مملوكة للأفراد أو للجهات الخاصة فيكون الحصول عليها بالطريق الودى بالثمن  
والشروط التى يتم الاتفاق عليها بين الهيئة والمالك ، فإذا تعذر الاتفاق تنزع الملكية  
وفقاً للقانون المنظم لنزع العقارات للمنفعة العامة أو التحسين ويكون التعويض نقداً ،  
كما يجوز أن يكون عيناً بموافقة المالك » فضلاً عن ذلك نصت المادة السادسة من ذات القانون  
على « يكون تقرير المنفعة العامة ونزع ملكية العقارات اللازمة وفقاً لأحكام هذا القانون  
بقرار من مجلس الوزراء » .

ولإمكانية الاستفادة من الشريط السياحى بمدينة أسوان الجديدة لدفع عجلة التنمية  
بمدينة أسوان الجديدة فقد تم التعاقد مع شركة سايتس إنترناشيونال (د/ ماهر أستينو)  
لإعداد مشروع الشريط السياحى ، ونظراً لأن مشروع الشريط السياحى قد تداخلت معه  
أراضٍ مملوكة ملكية خاصة (أراضى الشريط النهري) وهو ما استلزم أعمال أحكام المادة (٥)

آفة الذكر ، من القانون رقم ٥٩ لسنة ١٩٧٩ ، وتم تشكيل لجنة تكون مهمتها مراجعة مستندات ملكية الأراضي الواقعة على الشريط النهري والثابت وضعها قبل صدور قرار رئيس الجمهورية رقم ٩٦ لسنة ١٩٩٩ وتشكيل لجنة أخرى لتقييم سعر المتر للأراضي الواقعة على الشريط النهري وتم عقد اجتماع مع بعض ملاك الأراضي بمنطقة الشريط النهري لإبلاغهم بما انتهت إليه لجنة تحديد سعر المتر إلا أن ما انتهت إليه لجنة التسعير لم يصادف قبولا لدى ملاك تلك الأراضي ، ومن ثم لم يتم التوصل إلى اتفاق مع الملاك الظاهرين لشراء هذه الأراضي لمغالاتهم في السعر علماً بأن هذه الأراضي تقع داخل كردون مدينة أسوان الجديدة بمساحة ١٣٨ فداناً تقريباً ولضرورة الاستفادة منها في المشروع حيث إنها تقع داخل نطاق مشروع الشريط السياحي لمدينة أسوان الجديدة والجاري مراجعة رسوماته الفنية تمهيداً لاعتماده وفي ضوء حيوية مشروع الشريط السياحي والذي يمثل جزء الشريط النهري منه أهمية كبيرة لتنمية مدينة أسوان الجديدة ، ونظراً لرفض الملاك الظاهرين للسعر الذي تم تحديده بمعرفة اللجنة المختصة ومن ثم عدم التوصل إلى اتفاق معهم لشراء هذه الأراضي فقد تم عرض الأمر على مجلس إدارة الهيئة والذي قرر بجلسته رقم ٩٣ بتاريخ ٢٤/٥/٢٠١٦ ، الموافقة على اتخاذ الإجراءات القانونية اللازمة للعرض على رئيس مجلس الوزراء لاستصدار قرار تقرير صفة النفع العام على أراضي الشريط النهري بمدينة أسوان الجديدة وفقاً لأحكام القانون رقم ١٠ لسنة ١٩٩٠ بشأن نزع ملكية العقارات للمنفعة العامة ولائحته التنفيذية ونزع ملكية العقارات اللازمة لتنفيذ مشروع الشريط السياحي بمدينة أسوان الجديدة .

وبعرض الأمر على مجلس الوزراء قرر بجلسته المعقودة بتاريخ ٨/٩/٢٠١٦ ،

استصدار قرار من السيد رئيس الجمهورية بتقرير صفة النفع العام لمشروع الشريط السياحي بمدينة أسوان الجديدة والاستيلاء المباشر على العقارات اللازمة له بطريق التنفيذ المباشر .

وبناء على ذلك صدر قرار رئيس الجمهورية رقم ٤٩٨ لسنة ٢٠١٦ والمنشور بالجريدة الرسمية العدد (٤٧) فى ٢٤/١١/٢٠١٦ ، باعتبار مشروع الشريط السياحى بمدينة أسوان الجديدة بمحافظة أسوان من أعمال المنفعة العامة والاستيلاء على الأراضى اللازمة لتنفيذه .

وبناءً على ما تقدم فقد قام جهاز مدينة أسوان الجديدة بالتنسيق مع مديرية المساحة بأسوان باعتبارها الجهة القائمة بإجراءات نزع الملكية وأيضاً بالتنسيق مع مديرية أمن أسوان لتوفير القوة المناسبة حتى تتمكن الهيئة العامة المصرية للمساحة (مديرية المساحة بأسوان) من تنفيذ قرار رئيس الجمهورية آنف الذكر .

إلا أن اعتراض الأهالى وعدم الانتهاء من الدراسات الأمنية لتوفير القوة المناسبة لتنفيذ القرار الجمهورى قد أسفر عن تأخير مديرية المساحة فى القيام بأعمالها من إيداع النماذج أو القرار الوزارى خلال سنتين من تاريخ نشر قرار المنفعة العامة فى الجريدة الرسمية .

ولما كان الثابت أنه وفقاً لحكم المادة (١٢) من القانون رقم ١٠ لسنة ١٩٩٠ أن عدم إيداع النماذج أو القرار الوزارى طبقاً للإجراءات المنصوص عليها قانوناً خلال سنتين من نشر قرار المنفعة العامة فى الجريدة الرسمية عد القرار كأن لم يكن بالنسبة للعقارات التى لم تودع النماذج أو القرار الوزارى الخاص بها .

واستكمالاً لما تم من إجراءات فإنه من الملتم استصدار قرار بتقرير صفة النفع العام بمشروع الشريط النهري بأسوان عوضاً عن قرار رئيس الجمهورية رقم ٤٩٨ لسنة ٢٠١٦ لصالح جهاز مدينة أسوان الجديدة وفقاً للمستندات والخرائط الواردة من مديرية المساحة بأسوان على أن يشتمل القرار المزمع إصداره على الأحواض الآتية : (حوض الجزيرة ٢ غرب أسوان - حوض الجزيرة ٥ الكوبانية - الغورية - الحيب ١٢ - حوض الغابة ثمة ١٣ - حوض شيحة ثمة ١٤ - حوض الرمال ١ - حوض ساقية عباس ٣ - أحواض النجوع قبلى ويحرى وخارج الزمام) وبالبالغ مساحتها ١٣٨ فداناً تقريباً .

لذلك ، وإعمالاً لأحكام القانون رقم ٥٩ لسنة ١٩٧٩ في شأن إنشاء المجتمعات العمرانية الجديدة والقانون رقم ١٠ لسنة ١٩٩٠ بشأن نزع ملكية العقارات للمنفعة العامة .

فقد تم إعداد مذكرة إيضاحية ، ومشروع القرار المرافق .

وتفضلوا بقبول فائق الاحترام

وزير الإسكان

والمرافق والمجتمعات العمرانية

رئيس مجلس إدارة

هيئة المجتمعات العمرانية الجديدة

أ.د.م / عاصم عبد الحميد الجزار

كشف بأسماء الملاك الواردين بدفتر مساحة الملكية  
طبقاً لأعمال السجل العيني لناحية الكويتية

رقم الحوض الحديث	رقم القطعة	اسم المالك	سهم	قيراط	فدان
حوض الجيب ثمرة (١٢) ورقمه الحديث (١٥)	٢١٠٠	أحمد عمر بشير	٠٠	٠٠	٣
		رمضان أحمد عمر	٠٠	٠٠	٣
		شعبان أحمد عمر	٠٠	١٥	٣
		الإجمالي	٠٠	١٥	٩
	٢٢٠٠	وزارة الري (ترعة عمومية)	٠.٢	١٩	١
	٢٣٠٠	أحمد علي جميل بدر	١٨	-٧	٠٠
		الهيئة العامة للإصلاح الزراعي	١٨	١٠	٦
		بخيتة علي جميل بدر	١٤	-٢	٠٠
		حسن أحمد إدريس	٠.٦	-٨	٠٠
		زهرة حسن علي عثمان	١٥	-٨	٠٠
عثمان عريان		٠.١	٠٠	-٢	
محمد خير محمد دغيمى		٠٠	٠٠	١	
محمد رمضان		٠.٧	١٣	٠٠	
محمد علي جميل بدر		٠.٦	-٥	٠٠	
محمد متولى جامع سليمان		١٤	-٢	١	
الإجمالي		٠.٣	١١	١٢	
حوض الغاية ثمة (١٣) + جزء من حوض الجزيرة (٥) ورقمه الحديث (١٧)	١٠٠	مديرية الطرق والنقل (طريق أسفلت)	١٢	١٠	٤
	٢٠٠	مديرية الطرق والنقل (مشابة عمومية)	١١	-١	٠٠
	٣٠٠	وزارة الري (مشروع ري رقم ٣٦٨)	١٧	٢٠	٠٠
		أحمد علي جميل بدر	٠.٨	-٢	٠٠
	بخيتة علي جميل بدر	١٩	٠٠	٠٠	
	عزيرة محمد متولى	٠٠	٠١	٠٠	

رقم الحوض الحديث	رقم القطعة	اسم المالك	سهم	قيراط	فدان
حوض القابضة نمرة (١٣) + جزء من حوض الجزيرة (٥) ورقمه الحديث (١٧)	٤٠٠	محمد جمال الدين على جميل بدر	١٣	٠١	٠٠
		محمد على جميل بدر	١٣	٠١	٠٠
		هدى على جميل بدر	١٩	٠٠	٠٠
		ورثة متولى جامع سليمان	٠٠	١٦	١
		الإجمالي	٠٠	٠٠	٢
	٥٠٠	محمد متولى جامع سليمان	١٦	٠٨	٠٠
		الأملاك الأميرية	١٧	١٩	٦
	٦٠٠	بنك مصر رومانيا	١٠	٠٥	٥
		جمال محمد على الطيب	١١	١٠	٠٠
		حسب الله حسن محمد حسن	١٨	١٩	٣
		سنارة خليل محمد خليل	١١	١٥	٤
		فاطمة حسن محمد حسن	٢١	٢١	١
		فوزية حسن محمد حسن	٢٣	٠٠	١
		كمال أبو بكر محمد متولى	٠٧	٠٢	٠٠
		محمد أبو بكر محمد متولى	٠٧	٠٢	٦
		محمد عبد الحميد سليمان	١١	١٠	٠٠
		ممدوح أحمد مرسى	١٩	١٧	١
نجوى حسن محمد حسن		٢١	٢١	١	
الإجمالي		٠٨	٠٤	٣٤	
٧٠٠	الأملاك الأميرية (ورثة حسين على)	١٢	١٣	٤	
٨٠٠	الأملاك الأميرية (حديقة)	١٣	٠٣	٠٠	
٩٠٠	الأملاك الأميرية (حديقة)	١٩	١٤	٢	
١٠٠٠	الأملاك الأميرية (حديقة)	٠٥	٠٨	٠٠	
١١٠٠	مديرية الطرق والنقل (طريق أسفلت)	٠٤	٠٧	٠٠	
١٢٠٠	مديرية الطرق والنقل (طريق أسفلت)	٢٢	١٢	٠٣	

رقم الحوض الحديث	رقم القطعة	اسم المالك	سهم	قيراط	فدان	
حوض الغاية نمرة (١٣) + جزء من حوض الجزيرة (٥) ورقمه الحديث (١٧)	١٣٠٠	الأملاك الأميرية (حديقة)	٠١	٠٦	٠٠	
	١٤٠٠	الأملاك الأميرية (حديقة)	١٢	٠٩	٠٢	
	١٥٠٠	الأملاك الأميرية (حديقة)	٠٢	١١	٠٠	
	١٦٠٠	الأملاك الأميرية (حديقة)	١٦	١٤	١	
	١٧٠٠	مديرية الطرق والنقل (طريق أسفلت)	١٦	١١	٠٠	
	١٨٠٠	الأملاك الأميرية (حديقة)	١٥	١٥	٠٠	
	١٩٠٠	الأملاك الأميرية	٠٤	٠٣	٢	
	٢٠٠٠	حسين أحمد حسين محمد إبراهيم	٠٣	٠٧	١	
		عبد النعيم محمد حسين أحمد	٠١	٠٢	١	
		الإجمالي	٠٤	٠٩	٢	
حوض شبيحة نمرة (١٤) + جزء من حوض الجزيرة (٥) ورقمه الحديث (١٨)	٢١٠٠	الأملاك الأميرية	٢١	٢٣	١	
		شركة كومنشن ترافيل إنترناشيونال للسياحة	١٥	١٥	١	
		الإجمالي	١٢	١٥	٣	
	١٠٠٠	مديرية الطرق والنقل (طريق أسفلت)	٠٩	١٠	١	
	٢٠٠٠	مديرية الطرق والنقل (طريق ترابي)	٠٦	٢٠	٠٠	
	٣٠٠٠		إبراهيم محمد متولى	١٥	٠٨	٠٠
			أبو بكر رمضان عرابي	١٥	٠٣	٠٠
			الأملاك الأميرية	١٩	٠٨	٠٠
			جلال أبو الحسن حسن	٠٤	١٧	٠٠
			خودة عبد الكريم حسن	٠٥	١٧	٠٠
		حجيجة سعد الدين عبد الصادق	٢٣	٠١	٠٠	
		حسن أحمد حسين	٠٥	١٧	٠٠	
		حسن محمد إبراهيم	٢٣	٠١	٠٠	
		زينب سعد الدين عبد الصادق	٢٣	٠١	٠٠	
	عبد الصادق إدريس عيد الله	٠٩	١٠	١		



رقم الحوض الحديث	رقم القطعة	اسم المالك	سهم	قبراط	فدان
حوض شبيحة نيرة (١٤) + ونجزه من حوض الجزيرة (٥) ورقمه الحديث (١٨)	٣٠٠	على جميل بدر	١٥	٠٨	٠٠
		فاطمة محمد صيام	١٠	٠١	٠٠
		محمد أحمد جمعة	٢٠	٠٥	٠٠
		محمد حسين يس	١٥	٠٣	٠٠
		محمد عباس عبد الوارث	٠٤	١٧	٠٠
		محمد على جميل بدر	١٦	٠١	٠٠
		محمد غريب حسن محمد	١٤	٠٢	٠٠
		محمد متولى جامع سليمان	١٧	١١	٠٠
		محمود أحمد حسين	٠٥	١٧	٠٠
		مدرثر سعد الدين عيد الصادق	٠٠	٠٤	٠٠
		يسن أحمد جمعة	٢١	٠٥	٠٠
		الإجمالي	١٤	٠٠	٨
٤٠٠	هيئة الآثار المصرية	١٢	٠٦	٠١	
٥٠٠	عثمان على جفول	١٨	٠٧	٢	
	قرش حسن خيرون	٢٠	١٣	١	
	محمد نوح عبد الهادي	٢٠	١٣	١	
	الإجمالي	١٠	١١	٥	

يعتمد

مدير مديرية المساحة بأسوان

مهندسة / هالة ذريف بشاير

كشف بأسماء الملاك الواردين بدفتر مساحة الملكية لناحية غرب أسوان  
والتي تم استبعادهم من أعمال السجل العيني والمتداخلة القطع الخاصة بهم  
بمشروع نزع الملكية لصالح مدينة أسوان الجديدة (مشروع الكورنيش الجديد)

رقم الحوض الجديد	رقم القطعة	اسم المسالك	سهم	قيراط	فدان	
حوض الرمال نمرة (١) ورقمه الجديد (١)	١٠٠	مديرية الطرق والنقل	٩	١٢	٢	
	٢٠٠	مديرية الطرق والنقل	٠.٧	١٠	٠٠	
	٣٠٠		إسماعيل حسانين رمضان	٢	٠٠	١
			عبد المجيد جودة عبد الكريم	٠.٧	١٦	٠٠
			على جودة عبد الكريم	٠.٦	١٦	٠٠
			محمد على هميدة	٠.٨	١٦	٣
			الإجمالي	٢٣	٠٠	٠.٦
	٤٠٠		سلاوى أبو بكر سليمان أنور مكى	٠.٧	١٨	٠٠
			عبد الظاهر محمد عبد الله	٠.٧	١٨	٠٠
			محمد حسين عوض الله	٠.٦	١٨	٠٠
			الإجمالي	٢.٠	٠.٦	٢
	٥٠٠		الهيئة القومية لمياه الشرب	٠.٧	١١	٠٠
	٦٠٠		أحمد محمد إسماعيل عمران	١.٠	١١	٠٠
			حجازى حسين إسماعيل عمران	١.٢	١٥	٠٠
			الإجمالي	٢.٢	٢	١
	٧٠٠		أحمد عرابى محمد	١.٥	٢١	١
			الأملاك الأميرية	٠.٧	١٢	١
			حسانين محمد على حريى	٢.٢	١٠	١
			حسن إبراهيم صابر	١.٦	١٧	٠٠
			عباس سليمان	١.٤	٠.١	٠٠
عيسى سليمان			١.٤	٠.١	٠٠	
محمد عباس عبد الوارث			١.٣	٠.٩	١	
ورثة حسين عمن الله			١.٢	١٥	٠	
الإجمالي			١.٢	١٨	٧	

رقم المحوض الحديث	رقم القطعة	اسم المالك	سهم	قيراط	فدان
محوض الرمال نمرة (١) ورقمه الحديث (١)	٨٠٠	أبو العلا محمد عبد الله همام	١١	١٧	٠
		الأملاك الأميرية	٢٠	١٤	١
		حسين عبد اللطيف عواض	١٩	٠١	٢
		زينب سالم طاهر	١٨	٠٥	٠٠
		زينب قاسم محمد حسن	٢٠	٠٦	٠٠
		سلمى سالم طاهر	١٨	٠٥	٠٠
		سيدة عثمان حسين	٢٣	٠٤	٠٠
		طاهر سالم طاهر	١٣	١١	٠٠
		ليلي سالم طاهر	١٨	٠٥	٠٠
		محمد سعد محمد حليم سعد	٠٧	١٧	٠٠
		محمد عبد اللطيف عواض	٠١	٠٠	٢
		مستورة سالم طاهر	١٨	٠٥	٠٠
		الإجمالي	١٧	٠١	٩
		٩٠٠	٩٠٠	أبو العلا أحمد	١٧
أحمد أبو بكر	١٧			١٣	٠٠
أحمد جمعة	١٧			١٣	٠٠
إدريس إبراهيم	١٧			١٣	٠٠
حسين إسماعيل	١٧			١٣	٠٠
حسين عبد اللطيف عواض	١٧			١٣	٠٠
ذهب حسين	١٦			١٣	٠٠
سلاوى أبو بكر سليمان أنور مكى	١٦			١٣	٠٠
عبد الظاهر محمد	١٧			١٣	٠٠
عوض الله أحمد محمد إسماعيل	١٧			١٣	٠٠
عوض الله عوضون	٢٣			١٣	٠٠
غيسى على	١٧			١٣	٠٠
محمد إسماعيل	١٧			١٣	٠٠

رقم الحوض الحديث	رقم القطعة	اسم المالك	سهم	قيراط	قدان
حوض الرمال ثمرة (١) ورقمه الحديث (١)		محمد عيد الله	١٧	١٣	٠٠
		محمد عوض الله	١٧	١٣	٠٠
		محمود حسن	١٧	١٣	٠٠
		الإجمالي	١٢	٠٢	٩
	١٠٠٠	أبو العلا أحمد	٠٨	٠٢	٠٠
		أحمد أبو بكر	٠٨	٠٢	٠٠
		أحمد جمعة	٠٨	٠٢	٠٠
		إدريس إبراهيم	٠٨	٠٢	٠٠
		أدم عبد اللطيف	٠٠	٠٢	٠٢
		بخيتة عبد النور على جمعة	٠٩	٠٨	١
		حسين إبراهيم صقر	٠٢	٠٨	٠٠
		حسين إسماعيل	٠٨	٠٢	٠٠
		حسين عبد اللطيف عوض	٠٨	٠٢	٠٠
		دهب حسن عوضون	١٩	١٩	٠٠
		سلاوي أبو بكر سليمان أنور مكي	٠٨	٠٢	٠٠
		عبد الظاهر محمد عبد الله	٠٨	٠٢	٠٠
		عوض الله أحمد محمد إسماعيل	١٩	١٩	٠٠
		عوض الله حسن عوضون	٠٨	٠٢	٠٠
		عيسى على	٠٨	٠٢	٠٠
		محمد إسماعيل	٠٨	٠٢	٠٠
محمد حسين عوض	٠٣	٠٨	٠٠		
محمد عيد الله	٠٨	٠٢	٠٠		
محمد محمد عوض الله	١٩	١٩	٠٠		
محمد محمد عوض صقر	١١	١٧	٠٠		
محمود حسن	٠٨	٠٢	٠٠		
الإجمالي	١٩	١١	٨		


رقم الحوض الحديث	رقم القطعة	اسم المالك	سهم	قيراط	فدان
حوض الرمال نمرة (١) ورقمه الحديث (١)	١١٠٠	مديرية الأوقاف (مقام ولي)	٠٢	٠٠	٠٠
	١٢٠٠	صيام آدم	٠١	١٣	٠٠
		عبد الغفور على جمعة	١٦	٢١	١
		عبد الله عبد الرحيم محمد حسانين	٠١	١٣	٠٠
		عبد الوهاب محمد	٢٢	١٠	١
		الإجمالي	١٦	١٠	٤
	١٣٠٠	الأملاك الأميرية	٠١	٠٣	٠٠
		بحر سليمان حسين	١٠	١٣	٠٠
		بحر عبد المولى	١٠	١٣	٠٠
		عامر عبد المولى	١٠	١٣	٠٠
		مرسى محمد	١٠	١٣	٠٠
		الإجمالي	١٦	٠٨	٢
١٤٠٠	الأملاك الأميرية	٠٥	٠٥	٠٠	
	توفيق حسون	٠٧	١٣	٠٠	
	سيل حسين	٠٧	١٣	٠٠	
	ضوى محمد بليلة	٠٧	١٣	٠٠	
	تجار عوض أحمد	٠٦	١٣	٠٠	
	نصر الله آدم	٠٧	١٣	٠٠	
	الإجمالي	١٥	٢٣	٢	
حوض سابقية عباس نمرة (٣) + جزء من حوض الجزيرة نمرة (٢) ورقمه الحديث (٢)	١٠٠	مديرية الطرق والنقل	١٨	٢١	٠٠
		أحمد عبد الله همام	١١	١٥	٠٠
		أمين عباس عبد الكريم	٢٠	٠٣	٠٠
		حسين على حسن المندوه الشتيوط	١٢	٠٤	٠٠
		سالم عبد الكريم عباس	١٠	٠٤	٠٠
		سكينة عبد الباسط عباس عبد الكريم	٠٠	٠٩	٠٠
		طه على شنون	٢٠	٠٧	٠٠

رقم الحوض الحديث	رقم القطعة	اسم المالك	سهم	قيراط	فدان
هوض ساقية عباس نمرة (٣) + جزء من هوض الجزيرة نمرة (٢) ورقمه الحديث (٢)	٢٠٠	عباس عبد الكريم عباس	١٠	٠٤	٠٠
		عبد الباسط عباس عبد الكريم	٢٠	٠٧	٠٠
		عبد العزيز عبد الكريم	٠٠	١٠	٠٠
		عوض سليم همترى	١١	١٢	٠٠
		فاطمة عبد الباسط عباس عبد الكريم	٠٠	٠٩	٠٠
		محمد أحمد عبد الله همام	١٨	٠٤	٠٠
		محمد عبد الكريم عباس	١١	١٢	٠٠
		محمد على شنيوط	١٢	٠٤	٠٠
		مصطفى موسى عبد الكريم سالم	٢١	٠٦	٠٠
		منصور أحمد عبد الله	٢٠	٠٣	٠٠
		موسى عبد الكريم سالم	٢١	١٠	٠٠
		ورثة أمين عباس عبد الكريم	٠٠	٠٩	٠٠
		ورثة شحات عباس عبد الكريم	٠٠	٠٩	٠٠
		ورثة طه على شنيوط	١٥	١١	٠٠
		ورثة عبد العزيز محمد كومة	٠٠	٠٩	٠٠
الإجمالي	١٦	٠٢	٧		
	٣٠٠	وزارة الري (ترعة ساحل غرب أسوان)	٢٢	٠٤	١
٤٠٠	٤٠٠	طه على شنون	٠٦	١٥	٠٠
		عبد المتعم محمد نور شيخون	٠٠	٠٦	٠٠
		عوض سليم همترى	٠٥	٠٣	٠١
		محمد عبد الكريم عباس	٠٥	١٥	٠٠
		الإجمالي	١٦	١٥	٢


يعتمد

مدير مديرية المساحة بأسوان


مهندسة / هالة ذريف بشاير

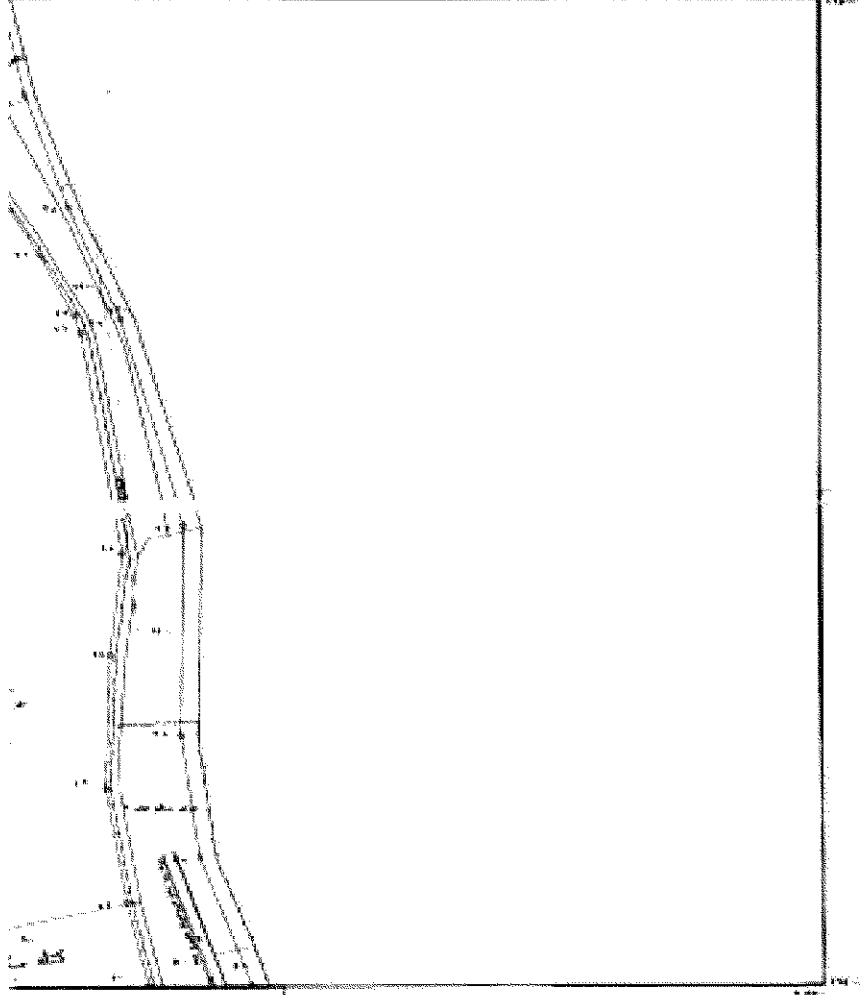



الجمهورية العربية السورية  
وزارة الزراعة والري  
الهيئة العامة للغابات



مركز اسوان  
محافظة اسوان







1:1000	1:500	1:250
0.50	0.25	0.125
1:100	1:50	1:25
0.05	0.025	0.0125

تاريخ الخطة: ٢٠٢٠

رقم الخطة: ١٠٠٠

رقم المخطط: ١٠٠٠

رقم المخطط: ١٠٠٠





مديرية التخطيط العمراني  
مركز اسوان  
محافظة اسوان



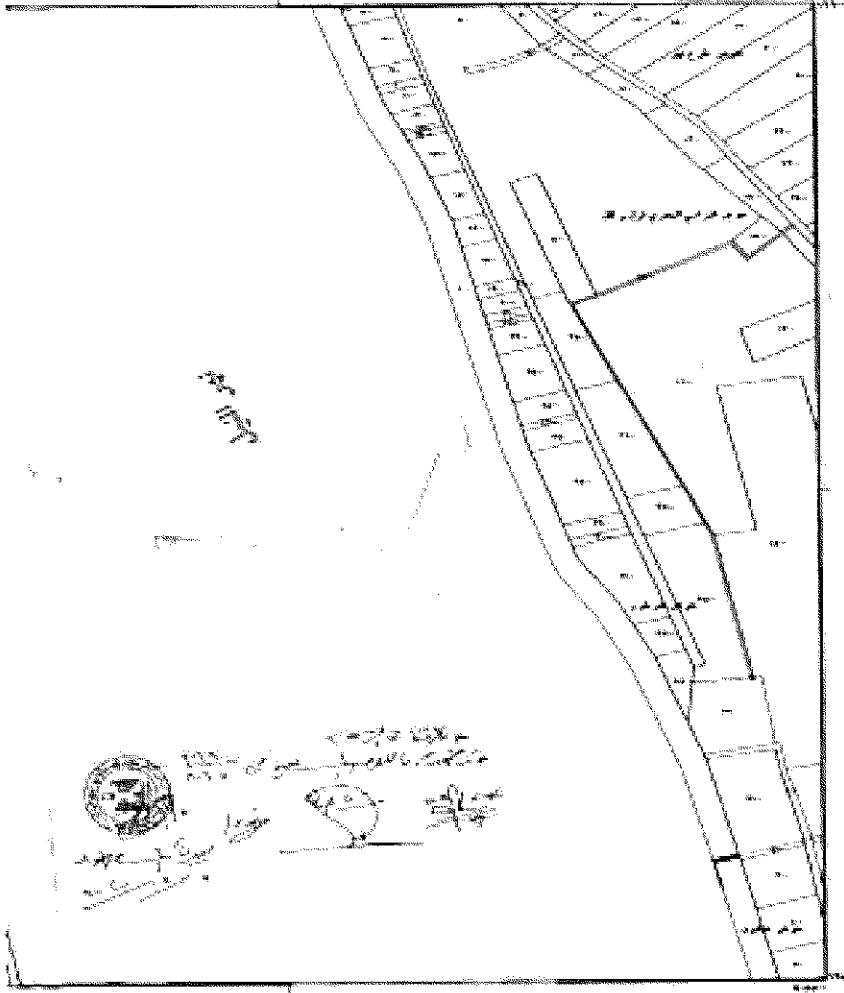
٢٠٢٠

مديرية التخطيط العمراني  
مركز اسوان  
محافظة اسوان



محافظة اسوان مركز اسوان

البيوت المخطط رقم ٤٠٤٤٤



Handwritten notes and signatures, including a circular official seal and several illegible signatures.

خريطة الموقع



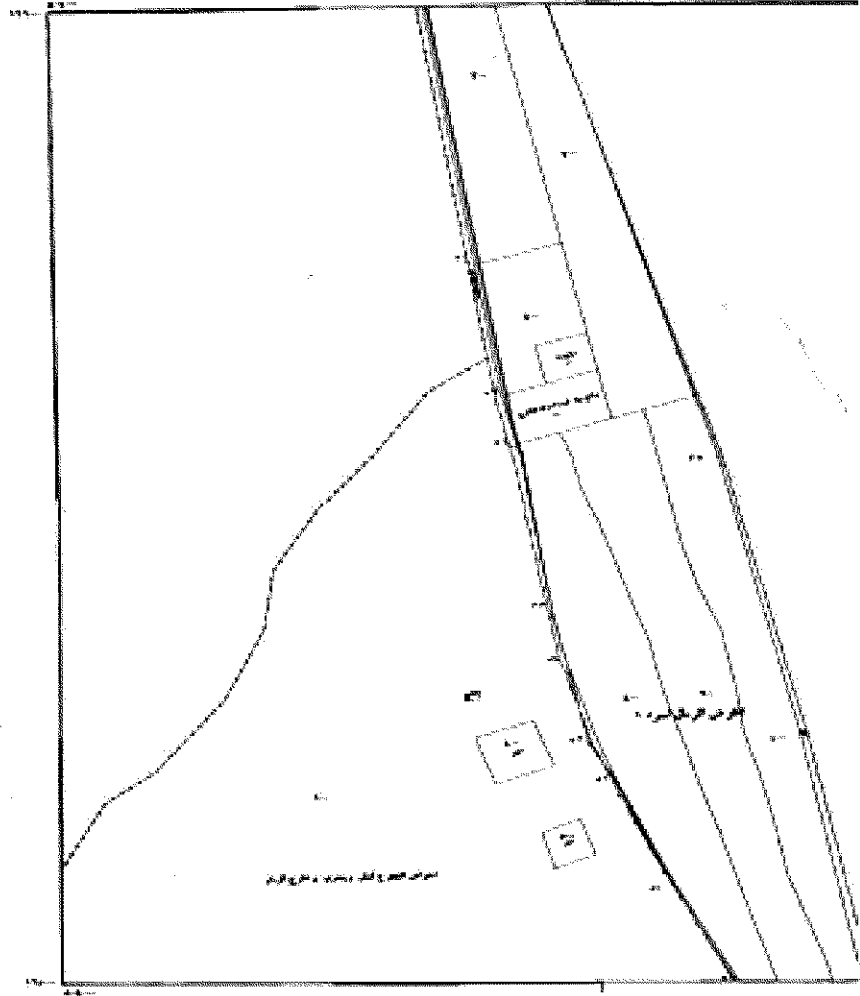
رقم المخطط	مساحة المخطط (م <sup>٢</sup> )	مساحة الأرض (م <sup>٢</sup> )
١٥٦١	١٥٦١	١٥٦١
١٥٦٢	١٥٦٢	١٥٦٢
١٥٦٣	١٥٦٣	١٥٦٣
١٥٦٤	١٥٦٤	١٥٦٤

- خطوط المخطط
- خطوط الترخيص
- خطوط المرافق
- خطوط الطرق
- خطوط الحدائق
- خطوط الحدائق
- خطوط الحدائق

٨٠٤ / ١٦٥

شريطة نسبية رقم

قرية غرب امراة  
بقرية



مستطاب



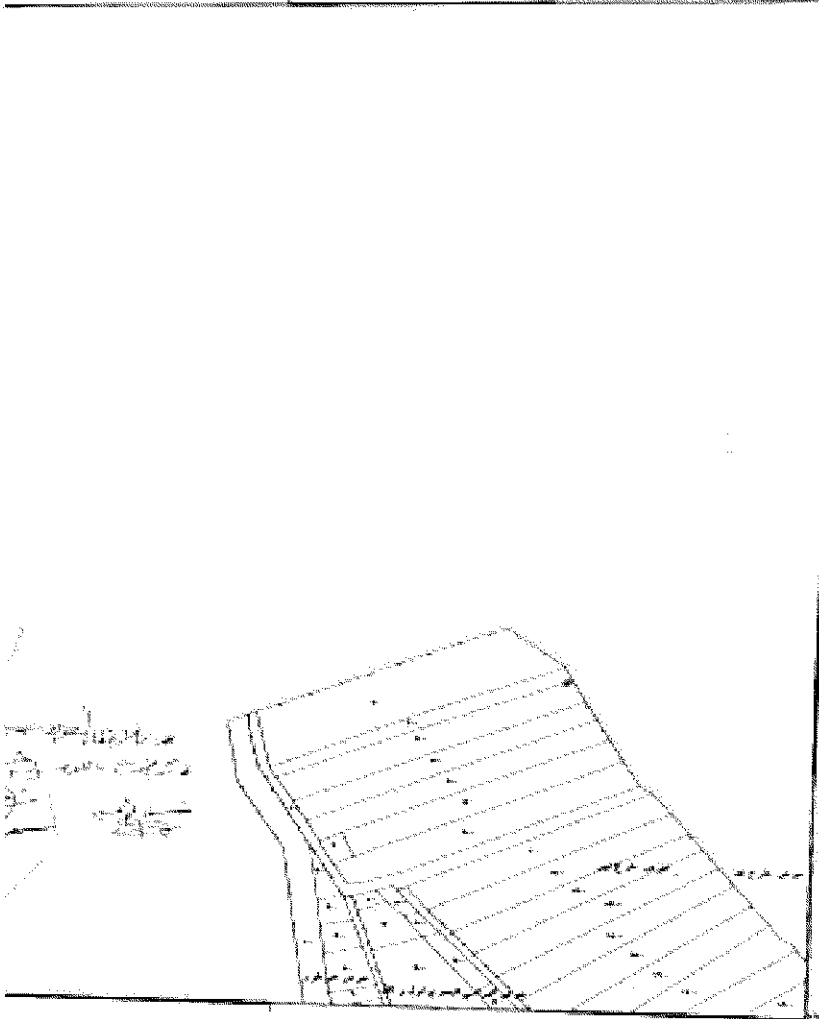

٢٠٢٠  
١٦ يولية  
٢٠٢٠



٢٠٢٠

مجلس الوزراء  
وزارة التخطيط والتنمية الاقتصادية  
الجمهورية الكويتية

محافظة اموان  
مركز اموان  
محافظة اموان



محافظة اموان  
مركز اموان



رقم	مساحة	مساحة
١٠٠	١٠٠	١٠٠
٢٠٠	٢٠٠	٢٠٠
٣٠٠	٣٠٠	٣٠٠
٤٠٠	٤٠٠	٤٠٠
٥٠٠	٥٠٠	٥٠٠
٦٠٠	٦٠٠	٦٠٠
٧٠٠	٧٠٠	٧٠٠
٨٠٠	٨٠٠	٨٠٠
٩٠٠	٩٠٠	٩٠٠
١٠٠٠	١٠٠٠	١٠٠٠

محافظة اموان  
مركز اموان  
محافظة اموان

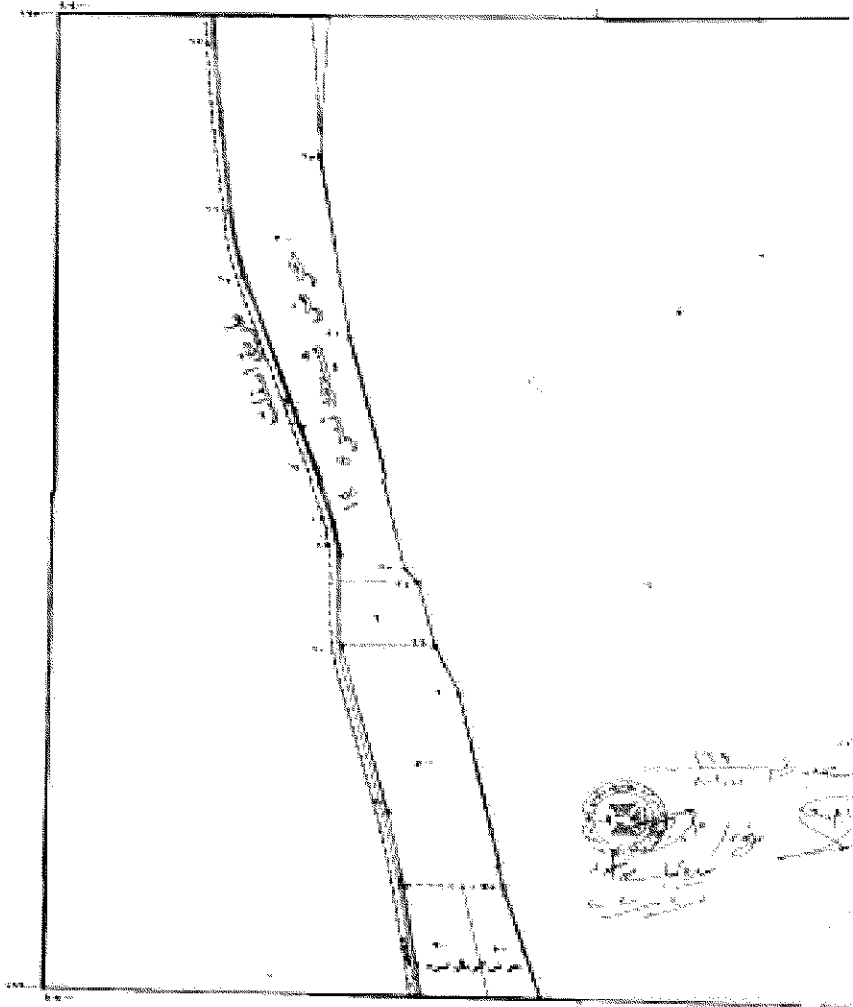
القطر  
الخط  
العالمية

٨٠٩ / ١٩٩

خريطة تقسيمية رقم

قرية بئر قنادة الكويتية

بحر اسوان



- الحدود الطبيعية
- الحدود المرسومة
- الحدود المرسومة المعلقة
- الحدود المرسومة المعلقة المرسومة
- الحدود المرسومة المعلقة المرسومة المرسومة
- الحدود المرسومة المعلقة المرسومة المرسومة المرسومة



الطبعة الثانية  
سنة ١٤٤٢ هـ  
رقم ١٦٠٠٠



مكتبة

مكتبة  
مكتبة



مركز

مكتبة

مكتبة



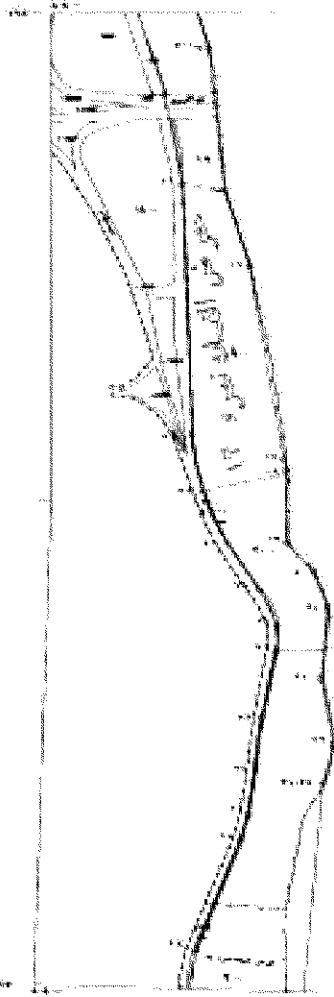
مكتبة

١٥٠	١٥٠	١٥٠
١٥٠	١٥٠	١٥٠
١٥٠	١٥٠	١٥٠
١٥٠	١٥٠	١٥٠

مكتبة


ان  
قط  
ق

قرية الكويبية لواء وقم ١٩٧٧ / ٥٠٩



خط الطريق  
خط الحد  
خط الحد  
خط الحد  
خط الحد  
خط الحد  
خط الحد





جدول التوزيع

١٧٥	١٧٥	١٧٥
٨٠٠	٨٠٠	٨٠٠
١٧٥	١٧٥	١٧٥
٨٠٠	٨٠٠	٨٠٠

جدول التوزيع


١٧٥	١٧٥	١٧٥
٨٠٠	٨٠٠	٨٠٠
١٧٥	١٧٥	١٧٥
٨٠٠	٨٠٠	٨٠٠

جدول التوزيع

١٧٥	١٧٥	١٧٥
٨٠٠	٨٠٠	٨٠٠
١٧٥	١٧٥	١٧٥
٨٠٠	٨٠٠	٨٠٠

الجمهورية العربية السورية  
مجلس الوزراء

ان قرعة الكروية لـ رقم ١٦٨ / ٢٠٢٠



100

110

خط التخطي

مركز الكرة



100

110



الجمهورية الجزائرية الديمقراطية الشعبية  
 وزارة الشؤون الخارجية  
 وزارة الخارجية والتعاون الدولي



٢٠٢٠

الجمهورية الجزائرية الديمقراطية الشعبية  
 وزارة الشؤون الخارجية  
 وزارة الخارجية والتعاون الدولي

مسوق أصلي

مملكة أسوان



الجمهورية الجزائرية الديمقراطية الشعبية

مجلس الوزراء  
 ١٦ يوليوز ٢٠٢٠


الجمهورية الجزائرية الديمقراطية الشعبية  
 وزارة الشؤون الخارجية  
 وزارة الخارجية والتعاون الدولي

الجمهورية الجزائرية الديمقراطية الشعبية

١٧٧	١٧٨	١٧٩
٢٠٢	٢٠٣	٢٠٤
٢٠٥	٢٠٦	٢٠٧
٢٠٨	٢٠٩	٢١٠
٢١١	٢١٢	٢١٣

الجمهورية الجزائرية الديمقراطية الشعبية

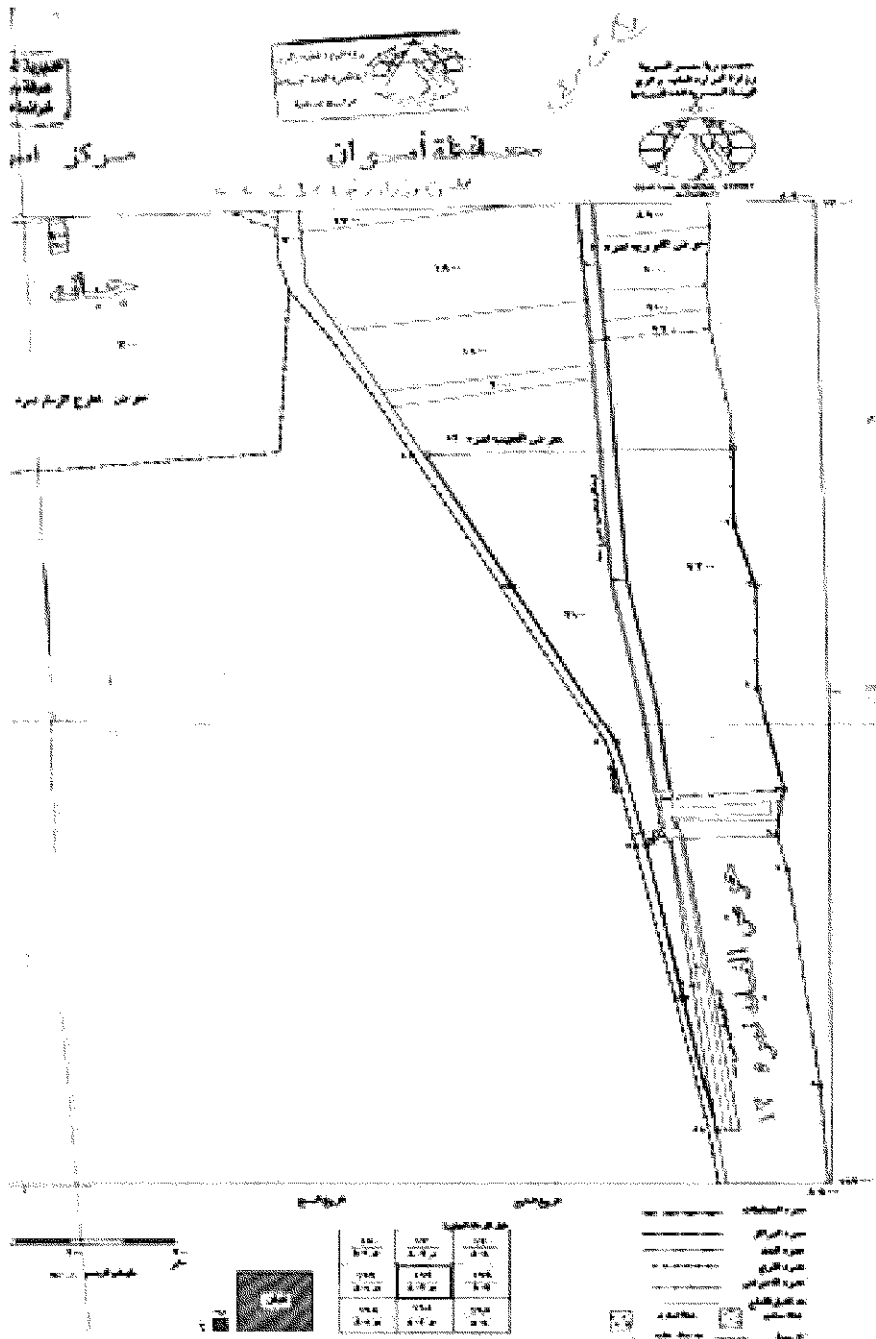
ان قويه القرينيه لوجه رقم ١٦٨ / ٢٠٢٠



رقم القيد  
 تاريخ القيد  
 رقم القيد  
 تاريخ القيد  
 رقم القيد  
 تاريخ القيد  
 رقم القيد  
 تاريخ القيد




رقم القيد  
 تاريخ القيد  
 رقم القيد  
 تاريخ القيد



الجمهورية  
العربية السورية  
دمشق

بان قومه التورية لوسد رقم ١٦٩ / ٢٠٢٠



بمقتضى قرار مجلس الوزراء رقم ٢٠٢٠/١٦٩ في ١٦ يولية ٢٠٢٠  
 - استقرت على التورية لوسد رقم ١٦٩ / ٢٠٢٠  
 - بان قومه التورية لوسد رقم ١٦٩ / ٢٠٢٠  
 - لوسد رقم ١٦٩ / ٢٠٢٠  
 - لوسد رقم ١٦٩ / ٢٠٢٠  
 - لوسد رقم ١٦٩ / ٢٠٢٠  
 - لوسد رقم ١٦٩ / ٢٠٢٠



١	١
٢	٢
٣	٣
٤	٤
٥	٥