

قرار رئيس جمهورية مصر العربية

رقم ١٧١ لسنة ٢٠٢٠

رئيس الجمهورية

بعد الاطلاع على الدستور ؛

وعلى القانون رقم ١٧٨ لسنة ١٩٥٢ بشأن الإصلاح الزراعى ؛

وعلى قانون الهيئات العامة الصادر بالقانون رقم ٦١ لسنة ١٩٦٣ ؛

وعلى قانون نظام الإدارة المحلية الصادر بالقانون رقم ٤٣ لسنة ١٩٧٩ ؛

وعلى القانون رقم ١٤٣ لسنة ١٩٨١ فى شأن الأراضى الصحراوية ؛

وعلى القانون رقم ٧ لسنة ١٩٩١ فى شأن بعض الأحكام المتعلقة بأملك الدولة الخاصة ؛

وعلى قانون البيئة الصادر بالقانون رقم ٤ لسنة ١٩٩٤ ؛

وعلى قرار رئيس الجمهورية رقم ١٥٢ لسنة ٢٠٠١ بشأن تحديد المناطق الاستراتيجية

ذات الأهمية العسكرية من الأراضى الصحراوية والقواعد الخاصة بها ؛

وعلى قرار رئيس الجمهورية رقم ١٥٣ لسنة ٢٠٠١ بإنشاء المركز الوطنى لتخطيط

استخدامات أراضى الدولة ؛

وعلى قرار رئيس الجمهورية رقم ٦٢ لسنة ٢٠١٨ بشأن خريطة تنمية أراضى

جمهورية مصر العربية ؛

وبناءً على ما عرضه المركز الوطنى لتخطيط استخدامات أراضى الدولة ؛

وبعد موافقة مجلس الوزراء ؛

قرار :

(المادة الأولى)

يُعاد تخصيص المساحات المبينة فيما بعد ناحية محافظة الفيوم لصالح القوات المسلحة وهى :

مساحة ٢,٠٧ فدان تقريباً تعادل ٤٥,٤٥م^٢م ٨٧٢٣ بجهة سنهور البحرية وفقاً للوحة

وجداول الإحداثيات المرفقين ويرمز لها بالحرف (أ) .

مساحة ٥,٦١ فدان تقريباً تعادل ٢٣٥٨٣م^٢ بجهة سنهور البحرية وفقاً للوحة وجدول الإحداثيات المرفقين ويرمز لها بالحرف (ب) .

مساحة ١,٥٩ فدان تقريباً تعادل ٦٨,٦٨م^٢ بجهة قصر رشوان وفقاً للوحة وجدول الإحداثيات المرفقين ويرمز لها بالحرف (ج) .

مساحة ٨,٠٥ فدان تقريباً تعادل ٣٣٨٤٥م^٢ بجهة قصر رشوان وفقاً للوحة وجدول الإحداثيات المرفقين ويرمز لها بالحرف (د) .

وذلك نقلاً من أراضى الهيئة العامة للإصلاح الزراعى .

(المادة الثانية)

تودع بأمورية الشهر العقارى المختص حواظ بالآبعاد والمساحات التفصيلية للمساحة المبينة بالمادة الأولى من هذا القرار .


(المادة الثالثة)

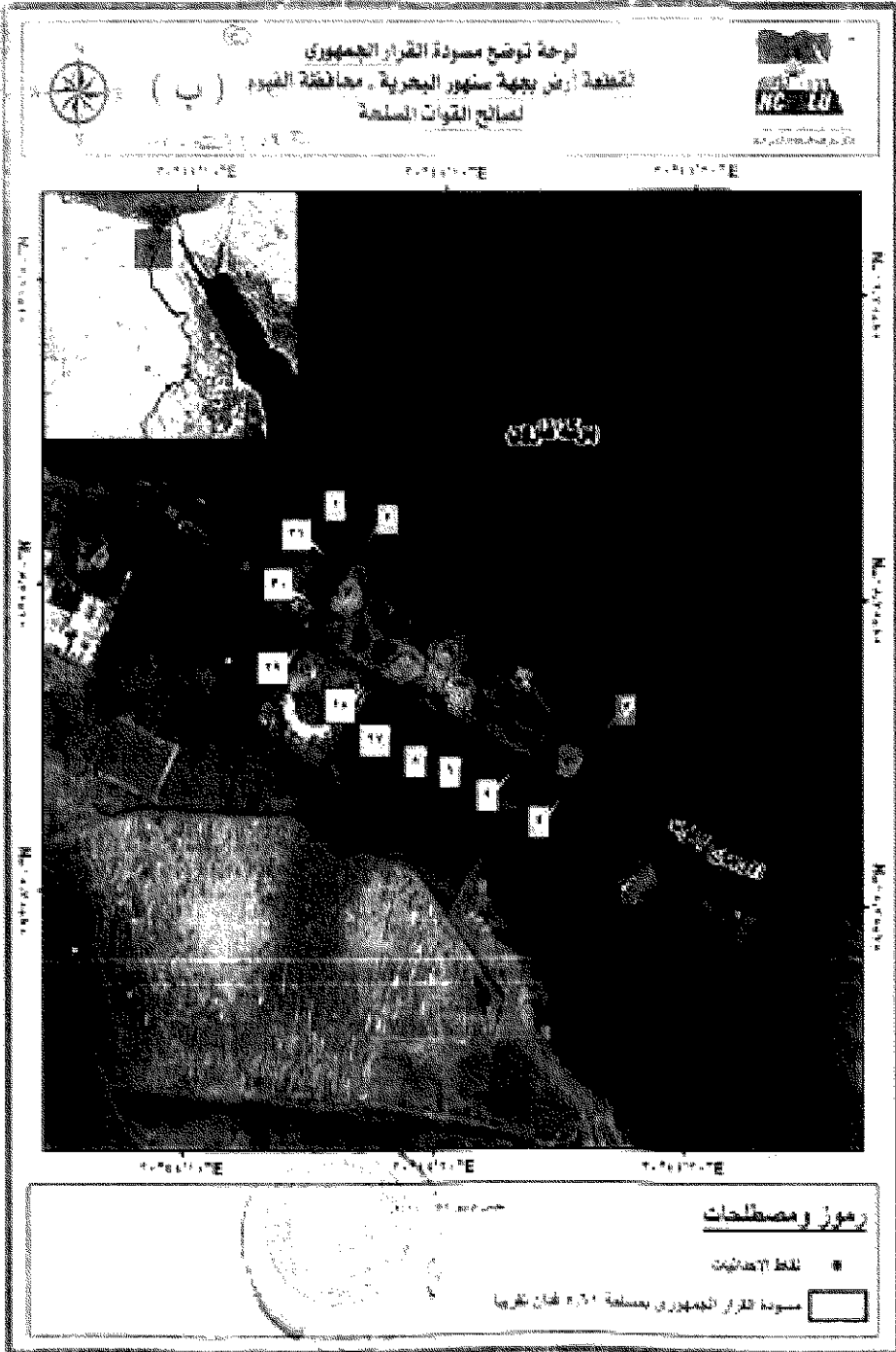
يُنشر هذا القرار فى الجريدة الرسمية .

صدر برئاسة الجمهورية فى ١٧ رمضان سنة ١٤٤١ هـ

(الموافق ١٠ مايو سنة ٢٠٢٠ م) .

عبد الفتاح السيسى







(ب)

Page 1 of 1

٤٠٥٠٥١١٧١٤


مكتب إختصاصات مسودة القرار الجمهوري لقطعة الأرض رقم ٢ بجهة شهر بن قاسم ٨١ WGS		 المسجل
Y	X	
٢٩°٢٨'٢٠.٩٩٦"	٢.°٤٤'١٦.٦٦٨"	١
٢٩°٢٨'٢١.٠٤٤"	٢.°٤٤'١٦.٨٤٢"	٢
٢٩°٢٨'٢٥.٢٢٤"	٢.°٤٤'١٦.٤٠٥"	٣
٢٩°٢٨'٢٢.٨٢٥"	٢.°٤٤'٢٥.٤٩٣"	٤
٢٩°٢٨'٢٤.٦٦٢"	٢.°٤٤'٢٢.٥٦٥"	٥
٢٩°٢٨'٢٥.٥٧٢"	٢.°٤٤'٢١.٥٢٦"	٦
٢٩°٢٨'٢٦.١٠١"	٢.°٤٤'٢٠.٢٤٣"	٧
٢٩°٢٨'٢٦.١٥٧"	٢.°٤٤'٢٠.٢٥٤"	٨
٢٩°٢٨'٢٦.٢١٤"	٢.°٤٤'٢٠.٢٥٥"	٩
٢٩°٢٨'٢٦.٢٧٠"	٢.°٤٤'٢٠.٢٤٦"	١٠
٢٩°٢٨'٢٦.٢٢٥"	٢.°٤٤'٢٠.٢٢٧"	١١
٢٩°٢٨'٢٦.٢٧٦"	٢.°٤٤'٢٠.١٩٨"	١٢
٢٩°٢٨'٢٦.٤٢٣"	٢.°٤٤'٢٠.١٦٠"	١٣
٢٩°٢٨'٢٦.٤٦٢"	٢.°٤٤'٢٠.١١٥"	١٤
٢٩°٢٨'٢٦.٤٩٨"	٢.°٤٤'٢٠.٠٦٣"	١٥
٢٩°٢٨'٢٦.٥٢٤"	٢.°٤٤'٢٠.٠٠٥"	١٦
٢٩°٢٨'٢٦.٥٤٢"	٢.°٤٤'١٩.٩٤٢"	١٧
٢٩°٢٨'٢٦.٨٠٥"	٢.°٤٤'١٩.٧١١"	١٨
٢٩°٢٨'٢٦.٨٢٨"	٢.°٤٤'١٩.٦٦٢"	١٩
٢٩°٢٨'٢٦.٨٤٢"	٢.°٤٤'١٩.٦١١"	٢٠
٢٩°٢٨'٢٦.٨٥١"	٢.°٤٤'١٩.٥٥٧"	٢١
٢٩°٢٨'٢٦.٨٥٢"	٢.°٤٤'١٩.٥٠٢"	٢٢
٢٩°٢٨'٢٦.٨٤٥"	٢.°٤٤'١٨.٩٤٨"	٢٣
٢٩°٢٨'٢٦.٨٢٠"	٢.°٤٤'١٨.٨٦٦"	٢٤
٢٩°٢٨'٢٦.٨٠٨"	٢.°٤٤'١٨.٨٤٨"	٢٥
٢٩°٢٨'٢٦.٧٨٠"	٢.°٤٤'١٨.٨٠٤"	٢٦
٢٩°٢٨'٢٦.٧٤٦"	٢.°٤٤'١٨.٧٦٥"	٢٧
٢٩°٢٨'٢٧.٢٥٥"	٢.°٤٤'١٧.٦٢٧"	٢٨
٢٩°٢٨'٢٨.٥٧٢"	٢.°٤٤'١٤.٨٨٥"	٢٩
٢٩°٢٨'٢٩.٤٢١"	٢.°٤٤'١٥.٤٨٠"	٣٠
٢٩°٢٨'٣٠.٥١٩"	٢.°٤٤'١٦.٢٩٠"	٣١
٥.٦١ هكتار تقريبا	٢,٢٣٥٨٢	المساحة





(٢)

Page ١ of ١

مخطط إحصائيات مسودة القرار الجمهوري لقطعة الأرض رقم ١ بجهة قصر رليون بنظام WGS ٨٤		
Y	X	المسلسل
٢٩°٣٠'٢١,٧٤٨"	٢٠°٥٤'٥٢,٠٩٧"	١
٢٩°٣٠'٢١,٠٥٠"	٢٠°٥٤'٥٢,٢٢١"	٢
٢٩°٣٠'١٩,٢١٤"	٢٠°٥٤'٥٢,٥٠٢"	٣
٢٩°٣٠'١٦,٥٧٠"	٢٠°٥٤'٥٢,٧٧٨"	٤
٢٩°٣٠'١٥,٦٧٦"	٢٠°٥٤'٤٩,١٨٦"	٥
٢٩°٣٠'١٦,٢٢٩"	٢٠°٥٤'٤٨,٩٢٤"	٦
٢٩°٣٠'١٥,١٨٠"	٢٠°٥٤'٤٤,٧١٦"	٧
٢٩°٣٠'١٥,٩١٥"	٢٠°٥٤'٤٢,٩٢٠"	٨
٢٩°٣٠'١٦,٢٧٧"	٢٠°٥٤'٤٢,٩٨٦"	٩
٢٩°٣٠'١٦,٧٢٠"	٢٠°٥٤'٤٤,٢٥٧"	١٠
٢٩°٣٠'١٧,٠٨٦"	٢٠°٥٤'٤٤,٥٧٤"	١١
٢٩°٣٠'١٧,٢٤٨"	٢٠°٥٤'٤٤,٨٦٣"	١٢
٢٩°٣٠'١٧,٨٨٤"	٢٠°٥٤'٤٥,٢٤٨"	١٣
٢٩°٣٠'١٨,٤٤٦"	٢٠°٥٤'٤٥,٨٥٧"	١٤
٢٩°٣٠'١٨,٧٠٨"	٢٠°٥٤'٤٦,٠٧٣"	١٥
٢٩°٣٠'١٩,٤٠٠"	٢٠°٥٤'٤٦,٦٧٨"	١٦
٢٩°٣٠'٢٠,٢٩٤"	٢٠°٥٤'٤٧,٦٠٠"	١٧
٢٩°٣٠'٢٠,٨٦٩"	٢٠°٥٤'٤٨,٢٩٨"	١٨
٢٩°٣٠'٢١,١٧٢"	٢٠°٥٤'٤٨,٦٧٥"	١٩
٢٩°٣٠'٢١,٥٩٣"	٢٠°٥٤'٤٩,٢٥٦"	٢٠
٢٩°٣٠'٢١,٩٤١"	٢٠°٥٤'٥٠,٠٧٤"	٢١
٢٩°٣٠'٢٢,١٥٧"	٢٠°٥٤'٥١,٤٨٤"	٢٢
٢٩°٣٠'٢١,٩٩٣"	٢٠°٥٤'٥١,٧٢٣"	٢٣
٨,٠٥ أمدان تقريبا	٢٨ ٢٢٨٤٥	المساحة