

قرار رئيس مجلس الوزراء

رقم ٢٢٧٩ لسنة ٢٠٢٠

رئيس مجلس الوزراء

بعد الاطلاع على الدستور ؛

وعلى قانون نظام الإدارة المحلية الصادر بالقانون رقم ٤٣ لسنة ١٩٧٩ ؛
وعلى القانون رقم ١٠ لسنة ١٩٩٠ بشأن نزع ملكية العقارات للمنفعة العامة
ولاتحته التنفيذية ؛

وعلى قرار رئيس الجمهورية رقم ٢٧٩ لسنة ٢٠١٨ بالتفويض فى بعض الاختصاصات ؛
وبناءً على ما عرضه وزير النقل ؛

قرار :

(المادة الأولى)

يعتبر من أعمال المنفعة العامة مشروع إنشاء الطريق الدائرى حول مدينة فاقوس
بمحافظة الشرقية بطول ٧ كيلو مترات .

(المادة الثانية)

يستولى بطريق التنفيذ المباشر على الأراضى اللازمة لتنفيذ المشروع المشار إليه فى
المادة السابقة والمبين موقعها وحدودها وأسماء ملاكها الظاهرين بالملذكرة والرسم
التخطيطى الإجمالى والكشوف المرفقة .

(المادة الثالثة)

يُنشر هذا القرار فى الجريدة الرسمية .

صدر برئاسة مجلس الوزراء فى ٢١ ربيع الأول سنة ١٤٤٢ هـ

(الموافق ٧ نوفمبر سنة ٢٠٢٠ م) .

رئيس مجلس الوزراء

دكتور / مصطفى كمال مديولى

وزارة النقل

مذكرة إيضاحية

لقرار رئيس مجلس الوزراء

بشأن إضفاء صفة النفع العام على مشروع إنشاء الطريق الدائرى

حول مدينة فاقوس فى نطاق محافظة الشرقية

فى إطار خطة وزارة النقل لتحقيق السيولة المرورية داخل المدن وعواصم المحافظات من خلال إنشاء عدد من الطرق الدائرية خارج الكتلة السكنية لهذه المدن ومن ضمنها مشروع إنشاء الطريق الدائرى حول مدينة فاقوس بمحافظة الشرقية .

مرفق طيه ما يلى :

موافقة وزارة الزراعة على نزع ملكية الأراضى الزراعية اللازمة لتنفيذ أعمال المشروع المشار إليه بعاليه (مرفق رقم ١) .

قرار محافظ الشرقية رقم ١٦٣٥١ لسنة ٢٠١٧ بالموافقة على الاستيلاء المؤقت على الأراضى اللازمة للمشروع بإجمالى حوالى ٤٠ فداناً (مرفق رقم ٢) .

عدد (١٠) كشوف معتمدة من مديرية المساحة بالشرقية ومهورة بخاتم شعار الجمهورية لأسماء الملاك الظاهرين للمساحات المطلوب نزع ملكيتها لصالح المشروع . (مرفق رقم ٣) .

عدد (٦) خرائط مساحية بالتخطيط الإجمالى للمشروع . (مرفق رقم ٤) .

وفى ضوء ما تقدم ، نتشرف بأن نرفق طيه مشروع قرار رئيس مجلس الوزراء بشأن الموافقة على إضفاء صفة النفع العام على مشروع إنشاء الطريق الدائرى حول مدينة فاقوس بطول ٧ كيلو مترات فى نطاق محافظة الشرقية وذلك على النحو الموضح بعاليه .

وتفضلوا سيادتكم بقبول فائق الاحترام

وزير النقل

فريق / كامل عبد الهادى الوزير

مرفوع رقم (٢)

مديرية المساحة بالشرقية
العشروعات

كشف باسماء الملاك الظاهرين للمسار المقترح لانشاء تحويله حول مدينة فاقوس

م	المركز	القرية	اسم الحوض ورقمة	رقم القطعة	المسطح		
					م	ط	ق
١	فاقوس	البيروم	حوض الباهرة لمره	٣٠٨	١٧	١	عثمان الشيراوي سليم
٢				٣٠٩	١٧,٢٥	١	علي احمد الغيث
٣				٣٠٩	١٨	—	محمد احمد شمعه
٤				٣٠٩,٣١٠ ٣٠٥	٤,٧٥	٣	فتحيه محمد حسن القرناوي
٥				٣٠٩	١	—	هاتم محمد حسن القرناوي
٦				٣٠٩	—	١	غديه محمد حسن القرناوي
٧				٣٠٩	١٢	—	نولت محمد حسن القرناوي
٨				٣١٠	٠,٢٥	—	عبد الرحمن كليب
٩				٣١٠	٢٠,٥	١	جيه محمد محمد الطاهر
١٠				٣١٠	١	١	فايزه عباس محمد هاتم
١١				٣١٠	٢	—	محمود محمد حسن
١٢				٣١٠	٢٠,٥	٤	نجاه علي يوسف حسن
١٣				٣١٠	١٩	—	اشرف علي عبد المنان
١٤				٣١٠	١٣,٥	٢	محمد محمد احمد عبد الرحمن شريف
١٥				٣١٠	١٩,٢٤	١	سامي عبد الحمود محمود شرف
١٦				٣١٠,٣٢١	١٦	٨	محمد محمد حسن العرصي
١٧				٣٢٥	٢١,٢٤	٢	محمود عبد الرحمن محمود سليمان
١٨				٣٢٦	١٢,٥	٢	محمد القاشاني محمود احمد

مدير عام المساحة بالشرقية

رئيس القسم
٠١٩٦٦٤

رئيس
العشروعات




مديرية المساحة بالشرقية

المشروعات

كشف باسماء الملاك الظاهرين للمسار المقترح لانشاء تحويله حول مدينة فاقوس

م	المركز	القرية	اسم الحوض ورقمة	رقم القطعة	المسطح		
					م	ط	قبا
١٩			حوض ٣٢٧	٢٠٥	١	—	رشا السيد عبد الرحمن باشا
٢٠			حوض ٣٣٧	١٤,٢٤	—	—	محمد محمد ابراهيم احمد لفيان
٢١			حوض ٣٣٨,٣٣١,٣٣٥	٢٣,٥	٥	—	حسن عبد المانع حسن عبد العال
٢٢			حوض ٣٣١	١٠,٥	٢	—	محمد عوض السيد اسماعيل
٢٣			حوض ٣٣٣	١١	—	—	ابراهيم احمد عبد المجيد
٢٤			حوض ٣٣٦	٤	١٠	—	صلاح عبد المسيح ابراهيم عبد العال
٢٥			حوض ٣١٤,٣٤٦	١٧	٩	—	محمد محمد قططوي سمواي
٢٦			حوض ٣٤٢	٢٠,٢٤	—	—	ماهر محمد اسماعيل شريف
٢٧			حوض ٣١٠	٠,٢٥	—	—	احمد عبد الحى ابراهيم
٢٨			حوض ٣٨٨	٤	—	—	زولب احمد حسن علي سرخان
٢٩			حوض ٣٨٨	١١,٥	—	—	السيد محمد حسن علي سرخان
٣٠			حوض ٣٨٨	١٢,٢٤	٢	—	حسن محمد حسن علي سرخان
٣١			حوض ٣٨٨	٤,٢٥	٤	—	ابراهيم محمد حسن علي سرخان / مسود
٣٢			حوض ٣٨٨	١١	٧	—	السيد العوضى
٣٣			حوض ٣٨٧	٢,٥	٣	—	ورثة / اعتدال عوض سرخان
٣٤			حوض ٣٨٧	٢,٢٥	—	—	ورثة / عبد الرحمن عوض سرخان
٣٥			حوض ٣٢٧	٩	٣	—	محمد سلامة ابراهيم
٣٦			حوض ٣٢٧	١٦	—	—	السيد ابراهيم علي ابراهيم
٣٧			حوض ٣٢٧	٥,٥	—	—	عزت علي محمد ابراهيم

حوض البامره لمره ٢

البيروم
فاقوس

م. هادي
م. هادي

عبد السلام
عبد السلام

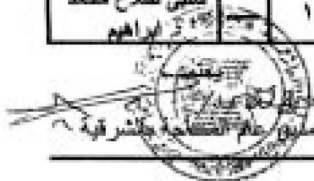
رئيس
المشروعات
عبد السلام

مديرية المساحة بالشرقية

المشروعات

كشف باسماء الملاك الظاهرين للمسار المقترح لانشاء تحويله حول مدينة قافوس

م	المركز	القرية	اسم الحوض ورقعة	رقم القطعة	المسطح			اسم المالك الظاهر
					س	ط	ف	
٢٦		البيروم	حوض السرو نمرة ١	رض ٢٢٨	٧	١٩,٥	ورثة ابراهيم على ابراهيم	
٢٧				رض ٢٢٨ رض ٢٢٩	٧	١٧	سيد على سالم سلامة	
٢٨				رض ٢٣٠ رض ٢٣١	٢	٤,٧٥	عمد ابراهيم على ابراهيم	
٢٩				رض ٢٣١	١	٦	لم يستدل على الاسم	
٤٠		قافوس	حوض السرو نمرة ٥ قسم اول التحاس	رض ٤٣٥	٨	١	جدا محمد السيد سالم	
٤١				رض ٢٨,٢ رض ٩	١٠	٢,٢٤	محمود حسن السيد محمد	
٤٢				رض ٢٩	٤	٤,٢٤	السيد محمد السيد محمد	
٤٣				رض ٢٧	٦	٢٣,٢٤	ورثة محمد احمد السباعي	
٤٤				رض ٢٧	٢	١١,٥	محمد محمد ظبية على	
٤٥				رض ٢٧	٩	٣,٢٤	عادل محمد ظبية على	
٤٦				رض ٢٣,٢١ رض ٢٥	١٣	٢٢	ابن السيد الشافى عبد السلام	
٤٧				رض ٢٦	١	٣,٥	مخمس محمد سليمان على	
٤٨				رض ٢٦	٢	١٣,٥	رجاء محمد سليمان على انتصار	
٤٩				رض ٢٦	٤	١	جمال محمد سليمان على	
٥٠				رض ٢٦	١	١٦	السيد محمد سليمان على	
٥١				رض ١٩	—	٠,٥	اشرف على محمد ابراهيم	
٥٢				رض ١٩	—	٣	محمد صلاح محمد ابراهيم	
٥٣		رض ١٩,١٨	١	١٥,٥	شفيق صلاح محمد ابراهيم			



رئيس
المشروعات
٢٠١٩/١٦/٢

رئيس
المشروعات
٢٠١٩/١٦/٢

مديرية المساحة بالشرقية

المشروعات

كشف باسماء الملاك الظاهرين للمسار المقترح لانشاء تحويله حول مدينة فاقوس

م	المركز	القرية	اسم الحوض ورقمة	رقم القطعة	المسطح				
					م	ط	ف		
٥٤	فاقوس	فاقوس	حوض السرو نمره ٥ قسم اول النحاس	ض ١٨	٧	٧	—		
٥٥				ض ١	١٧.٥	—	—		
٥٦				ض ٢٣	٧	٢١	—		
٥٧			حوض السرو نمره ٥ قسم ثاني مصطفى باشا	فاقوس	ض ٦٠	١٣	٢	—	
٥٨					ض ٦	١١.٥	—	—	
٥٩					ض ١٨	١٦	٨	—	
٦٠			فاقوس	الديمنون	حوض السرويه نمره ٧ قسم ثان (عيد العمال العده)	ض ٦٣	١٢	٨	١
٦١						ض ٦٤	١.٢٥	١٠	—
٦٢						ض ٦٦	٢	١٧	—
٦٣	ض ٦٥	—				١٦	—		
٦٤	حوض الرمال نمره ٤	—			—	—	—		
٦٥	حوض ام عايه نمره ٢	—			—	—	—		
٦٦	حوض الشرقي نمره ٣	الديمنون			حوض الشرقي نمره ٣	ض ٥٩	٢١	٢	—
٦٧						ض ٥٩	٤	—	—
٦٨						ض ٥٨	٧	١	—
٦٩						ض ٥٨	١٧	—	—
٧٠						ض ٥٧	١٤.٥	—	—
٧١			ض ٦٠	١٠		١٢	—		



رئيس المشروعات
رئيس القسم
٢٠١٦/٤

مديرية المساحة بالشرقية

المشروعات

كشف باسماء الملاك الظاهرين للمسار المقترح لانشاء تحويله حول مدينة فاقوس

م	العركز	الغربة	اسم الحوض ورقمة	رقم القطعة	المصطح			اسم المالك الظاهر
					س	ط	ف	
٧٢				٦١	٢	١	زنب محمد الذكي	
٧٣				٦١	٣	٢٠	احمد بروش	
٧٤				ض ١١ و ٦٢	٢	٤,٥	وليد شريف	
٧٥				ض ٦٦	—	١	السيد عبد السلام ابراهيم	
٧٦				ض ٦٥	١	١٤	عبد الفتاح حسن الامام	
٧٧				ض ٦٤	—	١٧	سحر محمود سليمان	
٧٨				ض ٦٤	٨	١٢	هانى محمد سليمان	
٧٩				ض ٦٢ و ٦٣	٢٢	١	احمد كامل عبد الرحيم القمام عبد حسن احمد عبد العال خلفى	
٨٠			حوض الشرقى نعره	س ١٢١ و ١٢٠-١٢٤	١٠	٢٣	عبد العظيم منصور السيد جمعه	
٨١					٣	٨,٢٥	نشأت	
٨٢					٨	٨,٥		
٨٣					—	٥	احمد عبد العزيز حسن	
٨٤				ض ١١٥	١	٦	محمد لطفى السيد	
٨٥					١	١٤,٥	محمد السيد عبد المنعم علي	
٨٦					١	١٤,٥	احمد حسن احمد عبد العال	
٨٧					١	١٤,٥	السيد عبد الزوفا السيد	
٨٨				ض ١١٥	٣	١٧	صنعة عبد العال ابراهيم	
٨٩				ض ١٢٢ و ٧٠	٦	٩	جمال عبد الرحمن ابراهيم احمد	

الديمون

فاقوس

رئيس القسم
 رئيس
 المشروعات
 ٢٠١٩/٦/١٤

مدير ادارة المساحة بالشرقية

مديرية المساحة بالشرقية

المشروعات

كشف باسماء الملاك الظاهرين للمسار المقترح لانشاء تحويله حول مدينة فاقوس

م	المركز	القرية	اسم الحوض ورقمة	رقم القطعة	المسطح			اسم المالك الظاهر
					م	ط	فأ	
٩٠	فاقوس	الديمون	حوض الشرقي نمره ٣	ض ١٧٠	١٣	—	—	احمد عبد العزيز حسن
٩١				ض ١٢٢	١٣.٥	٢	—	احمد محمود منصور احمد
٩٢				ض ١٦٦	٣.٥	٢	—	صالح محمد جمعه
٩٣				ض ١٧٠	١٩	٤	—	عبد الفتاح حسن الامام
٩٤				ض ١٧٠	١٧	٣	—	محمود شوقي حسن الامام
٩٥				ض ١٧٠	٨	١٧	—	رضا ابراهيم امام
٩٦				ض ١٧١	٢١	٦	—	نبيله ، فايزه ابراهيم امام فرحان
٩٧				ض ١٧٢	١١	—	—	لم يستكمل على الاسم
٩٨				ض ١٧٨	١٦.٥	١٦	—	نبيله ، فايزه ، شرجان ، هيا ، عبد الوهاب خليل مصطفى
٩٩				غزله ابو عبودون	حوض ام نور الدين نمره ٢ قسم اول	ض ٦٥	١٠	١١
١٠٠	ض ٦٥	١٨.٥	٥			١	طلال محمد فرحان	
١٠١	ض ٦٤	١٠.٥	٦			—	ماری عوض عبد الملك	
١٠٢	ض ٦٤	—	٩			—	عزت محمد طابع ،حسن السيد محمد	
١٠٣	ض ٤٠	١٣	١١			—	محمد السيد محمد غيات	
١٠٤	ض ٣٩	٨.٥	٥			—	محمد عبد السلام عبد الحميد	
١٠٥	ض ٤٠	—	—			—	تعرض	
١٠٦	ض ٤٠	—	—			—	تعرض	
١٠٧	ض ٤٠	—	—			—	تعرض	



رئيس القسم
 رئيس المشروعات
 ٠١٩١٦٩

مديرية المساحة بالشرقية

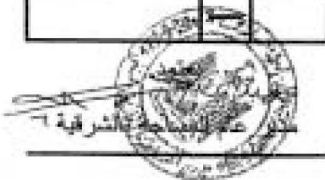
المشروعات

كشف باسماء الملاك الظاهرين للمسار المقترح لإنشاء تحويله حول مدينة فاقوس

م	المركز	القرية	اسم الحوض ورقعة	رقم القطعة	المسطح			اسم المالك الظاهر
					م	ط	ف	
١٠٨				ض ٤٨٠	١	١٨,٥	١	امام محمد سليمان
١٠٩				ض ٥٩١ ٥٩٤	٧	٢٠	١	ورثة / محمد الصغير عدياروس
١١٠				ض ٥٩٠	٤	١٨,٥	١	محمد محمد عدياروس
١١١				ض ٥٩٠	١٢	١٣,٥	—	محمد محمد عدياروس
١١٢				ض ٥٨٥ ٥٨٤	١٢	١٨,٥	—	محمد علي محمد سلامة
١١٣				ض ٥٨٤	٦	٨	—	السيد علي محمد سلامة
١١٤				ض ٥٨٣	٨	٢	—	السيد مصطفى طنون مصطفى
١١٥				ض ٥٨٠ ٥٧٩	٣	١٢,٢٤	—	ممن محمد السيد سلامة
١١٦			حوض غزاله لمره ١ قسم اول (ابوعديون)	ض ٥٧٩	٦	٣	—	رضا علي محمد سلامة
١١٧				ض ٥٧٩	٢	١٩,٢٤	—	رسمية علي محمد سلامة
١١٨				ض ٥٧٦	٥	٣	—	السيد محمد احمد ابراهيم
١١٩				ض ٥٧٦	٣	١	—	احمد محمد احمد ابراهيم
١٢٠				ض ٥٧٤ ٥٦٦	—	١٦,٥	١	ورثة / السيد ابراهيم مصطفى
١٢١				ض ٥٧٥ ٥٦٥	٣	٢٣,٢٤	١	ابراهيم الشافعي ابراهيم منجد
١٢٢				ض ٥١٧	٢	٢١	—	عبد المنعم الصارون محمد احمد
١٢٣				ض ٥١٤ ٥١٠	٥	٧	—	ورثة السيد سلامة عطا الله
١٢٤				ض ٦١٠	٦	٢٢	—	ورثة محمد سلامة عطا الله
١٢٥								

غزاله ابو عديون

فاقوس



رئيس
المشروعات
مديرو

رئيس القسم
٢٠١٩/١١/١٩

مديرية المساحة بالشرقية


المشروعات

كشف باسماء الملاك الظاهرين للمسار المقترح لانشاء تحويله حول مدينة فاقوس

م	المركز	القرية	اسم الحوض ورقمة	رقم القطعة	المسطح			اسم المالك الظاهر	
					س	ط	قأ		
١٢٦			القصابى نمر ١ قسم ثن (علاوى)	١	١١	١٩	—	على محمد مجاهد حسن	
١٢٧					١.٥	١٤	—	السيد سليم عبد الرحمن	
١٢٨				٦	١.٥	١٧	—	طارق عبد الله محمد السيد	
١٢٩				٧	٢	٤	—	محمود السيد عبد الرحمن حسن	
١٣٠				٥	١٢	٢	—	محمد حسن الشامى	
١٣١				٨	١	—	١	حسن صالح سلامة السيد صالح سلامة	
١٣٢				٤	١٦	١٢	—	محمد عطا الله محمد السيد	
١٣٣					٢.٥	٤	—	اساما على محمد السيد وفا	
١٣٤				حوض الغزالى نمر ٢	٤ و ٢	١٧.٥	١١	—	محمد صبرى السيد احمد
١٣٥								—	
١٣٦							—		
١٣٧							—		
١٣٨							—		
١٣٩							—		
١٤٠							—		
١٤١							—		
١٤٢							—		
١٤٣							—		

جهينه البحرية

فاقوس



رئيس
المشروعات
م. م. م. م. م. م.
٥/١٩٦/٢٠

مديرية المساحة بالشرقية

المشروعات

كشف باسماء الملاك الظاهرين للمسار المقترح لإنشاء تحويله حول مدينة فاقوس

م	المركز	القرية	اسم الحوض ورقعة	رقم القطعة	المسطح		
					م	ط	ف
١٤٤							١
١٤٥					٤		١٧,٢٤
١٤٦							١٥
١٤٧					٣		٢٣
١٤٨					٨		٤
١٤٩					١		١٩
١٥٠					٤		١٧,٥
١٥١					٤		٣
١٥٢					٥		١
١٥٣					١٧		١٦
١٥٤					٣		٢
١٥٥					١		١٢,٥
١٥٦				٣٠٩	٢٣		١,٥
١٥٧				٣٠٠	١		
١٥٨				٣٠٩	٥		١٩,٢٤
١٥٩				٢٨٩	٥		١,٥
١٦٠				٢٩٩	١		٢٣
١٦١				٢٩٧ ٢٩٨	٣		٣

حوض الحصان
لعمره ١

كفر الحاج عمر

فاقوس

رئيس القسم

رئيس
المشروعات

٢٠١٩/١٦/٢٥

مديرية المساحة بالشرقية

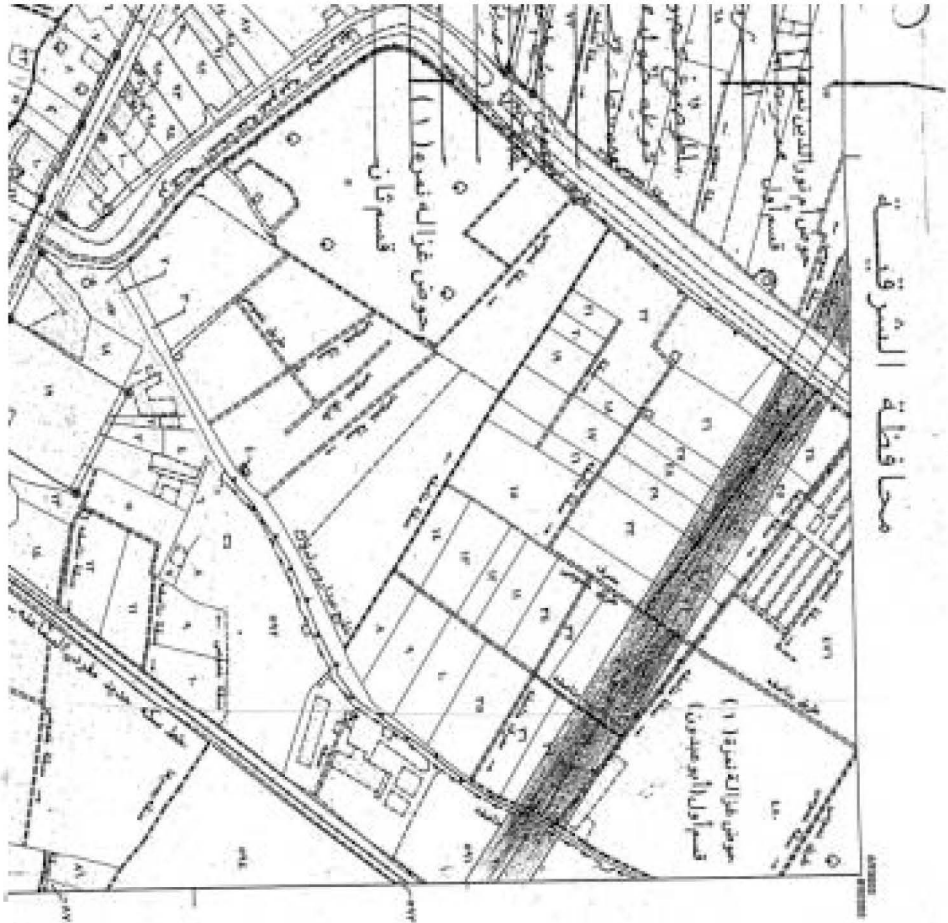
المشروعات


كشف باسماء الملاك الظاهرين للمسار المقترح لانشاء تحويله حول مدينه فاقوس

م	المركز	القرية	اسم الحوض ورقعة	رقم القطعة	المسطح			اسم المالك الظاهر			
					م	ط	ف				
١٦٢	فاقوس	كفر الحاج عمر	حوض الحصان نمرة ١	٢٨٩	٢١	٥	—	عمر عبد المنعم علي بيوتس			
١٦٣				٢٩٧	٧	—	—	محمد عبد الجليل حجازي			
١٦٤				٢٨٩	٣	٦	—	—	محمد عبد المنعم علي بيوتس		
١٦٥					٣.٥	٤	—	—	محمد حسين حجازي		
١٦٦					٩.٥	٧	—	—	محمد محمد السيد حجازي		
١٦٧				٣٢٣	٤.٢٤	١	١	—	—	عاشي محمد مرسى	
١٦٨						٦.٥	٥	—	—	محمد السيد عبد الوهاب	
١٦٩						٣٢٦	١٧	٢	—	—	مرفت عبد المنعم محمد خليل
١٧٠						٣٢٧	٥	٤	—	—	محمد السيد السيد خليل
١٧١						٣٢٨	٧.٥	٤	—	—	ابراهيم السيد السيد خليل
١٧٢						٣٢٩	٩.٥	٣	—	—	لم يستكمل على الاسم



رئيس
المشروعات
رئيس القسم
٢٠١٩/٦/٤





ARAB REPUBLIC OF EGYPT
EGYPTIAN GENERAL SURVEY AUTHORITY

أصطلاحات مساحية

<p>— دائرة المسح</p> <p>— ملام حدودها</p> <p>— حدود الأحياء</p> <p>— حدود المدن</p> <p>— حدود الأرياف</p> <p>— حدود المساحات</p> <p>— حدود ممتلكات الأقاليم</p> <p>— حدود المدن</p> <p>— حد ملكية سور بلد</p> <p>— حدود بلد</p> <p>— حد من حد تجمية ليمونية</p> <p>— حد من حد تجمية ليمونية</p> <p>— خطوط مساحية</p> <p>(تمت باقتضاها و كلفت في الإصدار)</p> <p>(لا يوجد لها بالقيمة)</p> <p>— ممتلكات ريفية المساحة</p> <p>— ممتلكات</p> <p>— ممتلكات ريفية</p> <p>— ممتلكات</p>	<p>— حد المسح</p> <p>— ملام حدودها</p> <p>— حدود الأحياء</p> <p>— حدود المدن</p> <p>— حدود الأرياف</p> <p>— حدود المساحات</p> <p>— حدود ممتلكات الأقاليم</p> <p>— حدود المدن</p> <p>— حد ملكية سور بلد</p> <p>— حدود بلد</p> <p>— حد من حد تجمية ليمونية</p> <p>— حد من حد تجمية ليمونية</p> <p>— خطوط مساحية</p> <p>(تمت باقتضاها و كلفت في الإصدار)</p> <p>(لا يوجد لها بالقيمة)</p> <p>— ممتلكات ريفية المساحة</p> <p>— ممتلكات</p> <p>— ممتلكات ريفية</p> <p>— ممتلكات</p>
---	--



مقياس رسم
١:٥٠٠



طبعت في هذه الخريطة بناء على طلب السيد/مكي
ومديرية المساحة بالمشرفية غير مستقلة عن

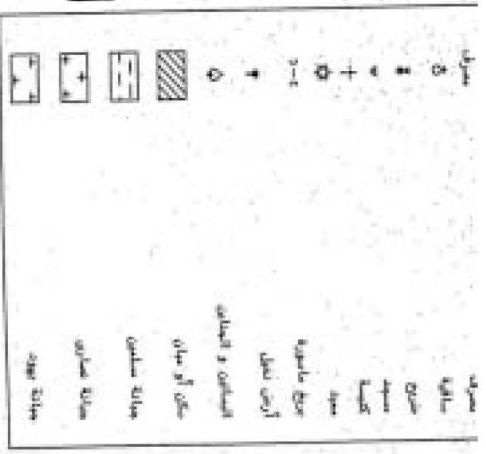
رئيس مكتب المساحة
مست

مست

دليل الوحدات المتجاورة

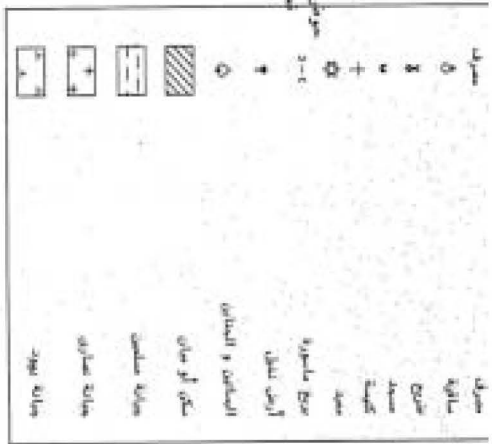
INDEX TO ADJOINING SHEETS

٢٩٢	٢٩٢	٢٩٢
٢٩١	٢٩١	٢٩١
٢٩٠	٢٩٠	٢٩٠



وزارة الأشغال العامة والموارد المائية
الهيئة المصرية العامة للمساحة
مشروع المساحة والخرائط

تاريخ الطبع ٢٠١٨/٨/٤
خريطة رقم ١
Map Sheet Number
891/691.5
٨٩١/٦٩١



دليل الوحدات المسماة

INDEX TO ADJOINING SHEETS

A9T ١٩٣,٥	A9T ١٩٤,٥	A9T ١٩٤,٥
A9T ١٩٣,٥	A9T ١٩٤,٥	A9T ١٩٤,٥
A9T ١٩٣,٥	A9T ١٩٤,٥	A9T ١٩٤,٥

تمت هذه الخريطة بناء على طلب السيد
ومندوبية المساحة بالشرقية غير مسئولة عنها

رئيس مكتب المساحة
م. م. م. م.

وزارة الأشغال العامة والموارد المائية

الهيئة المصرية العامة للمساحة

مشروع المساحة والخرائط

PLAT DATE: 09/09/2020

تاريخ الطبع: 09/09/2020

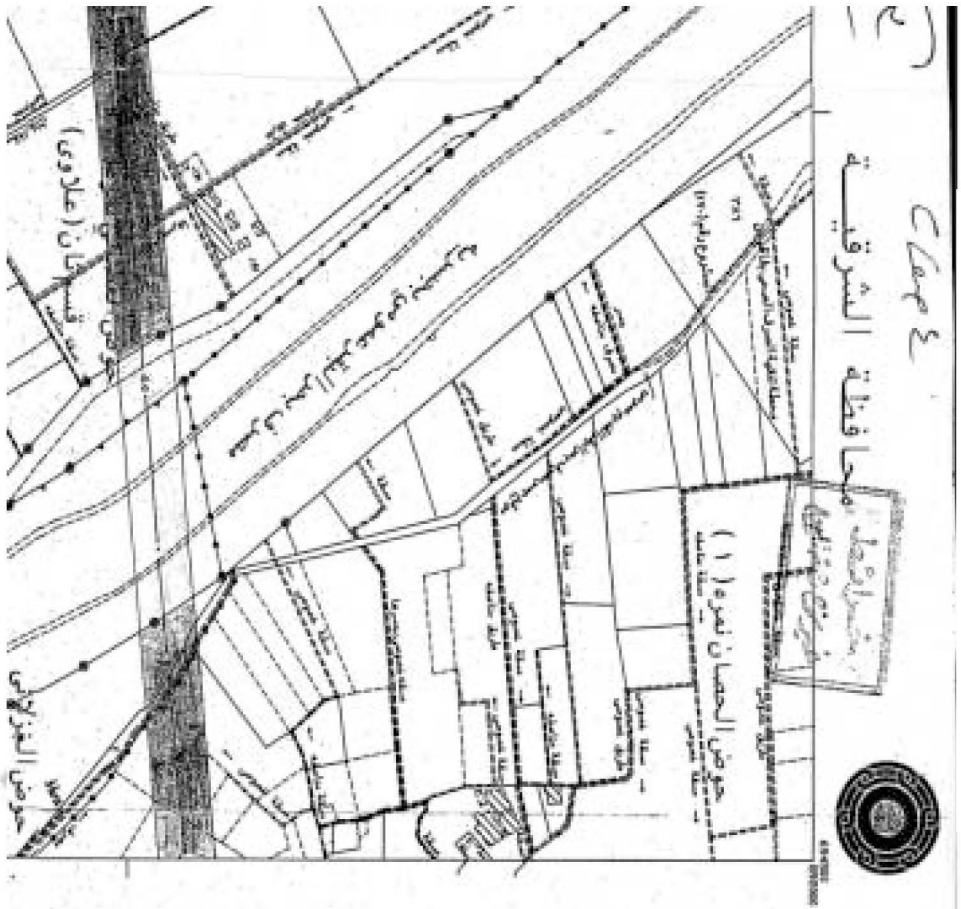
Map sheet number:


خريطة رقم: ١

891/694.4

٨٩١/١٩٤,٥







ARAB REPUBLIC OF EGYPT
EGYPTIAN GENERAL SURVEY AUTHORITY

جمهورية مصر العربية
الهيئة العامة للمساحة

أصلاحات مساحية

حد فاصل تقني	— — — — —
حد فاصل قانوني	— — — — —
حد الأحياء	— — — — —
حد القوت	— — — — —
حد المزارع	— — — — —
حد المساحات	— — — — —
حد ممتلكات الأحياء	— — — — —
حد المين	— — — — —
حد ملكية مصرية	— — — — —
حد ملكية أجنبية	— — — — —
حد حد اقليمية اقليمية	— — — — —
حد حد اقليمية اقليمية	— — — — —

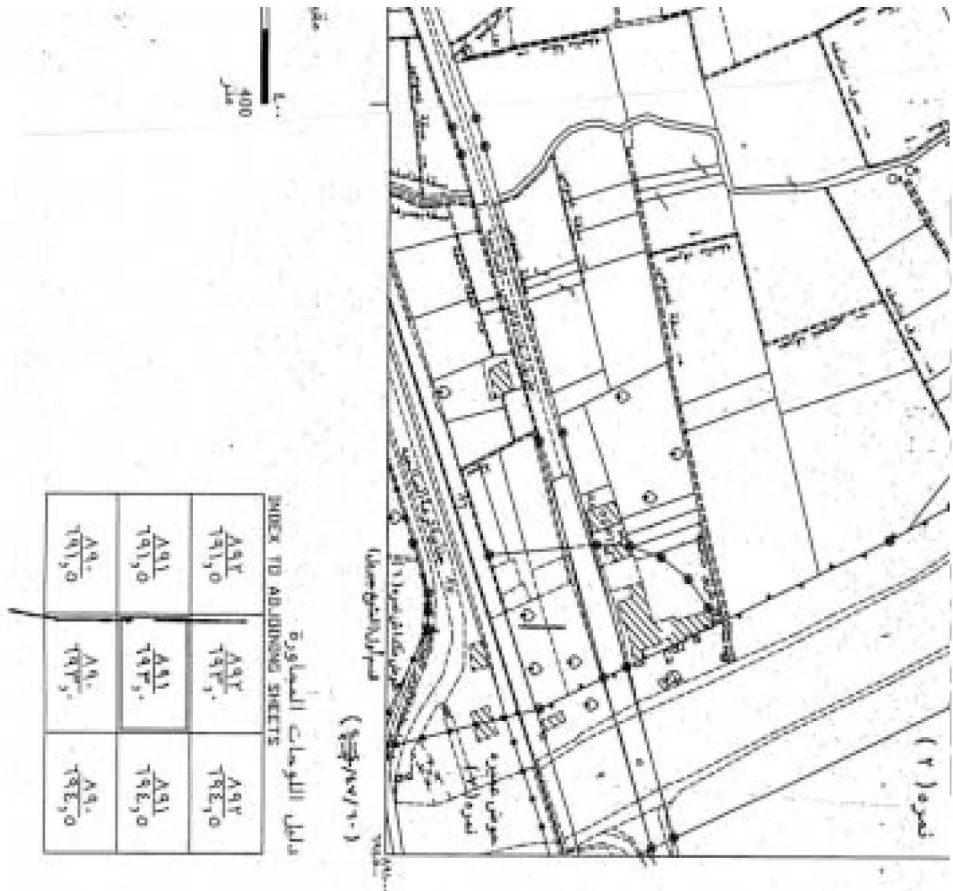
ملاحظة: حدود

(حد اقليمية) اختلف في اقليم ()

(حد اقليمي) اقليمي ()

الحدود بين الممتلكات

1:200



INDEX TO ADJOINING SHEETS

دليل اللوحات المجاورة

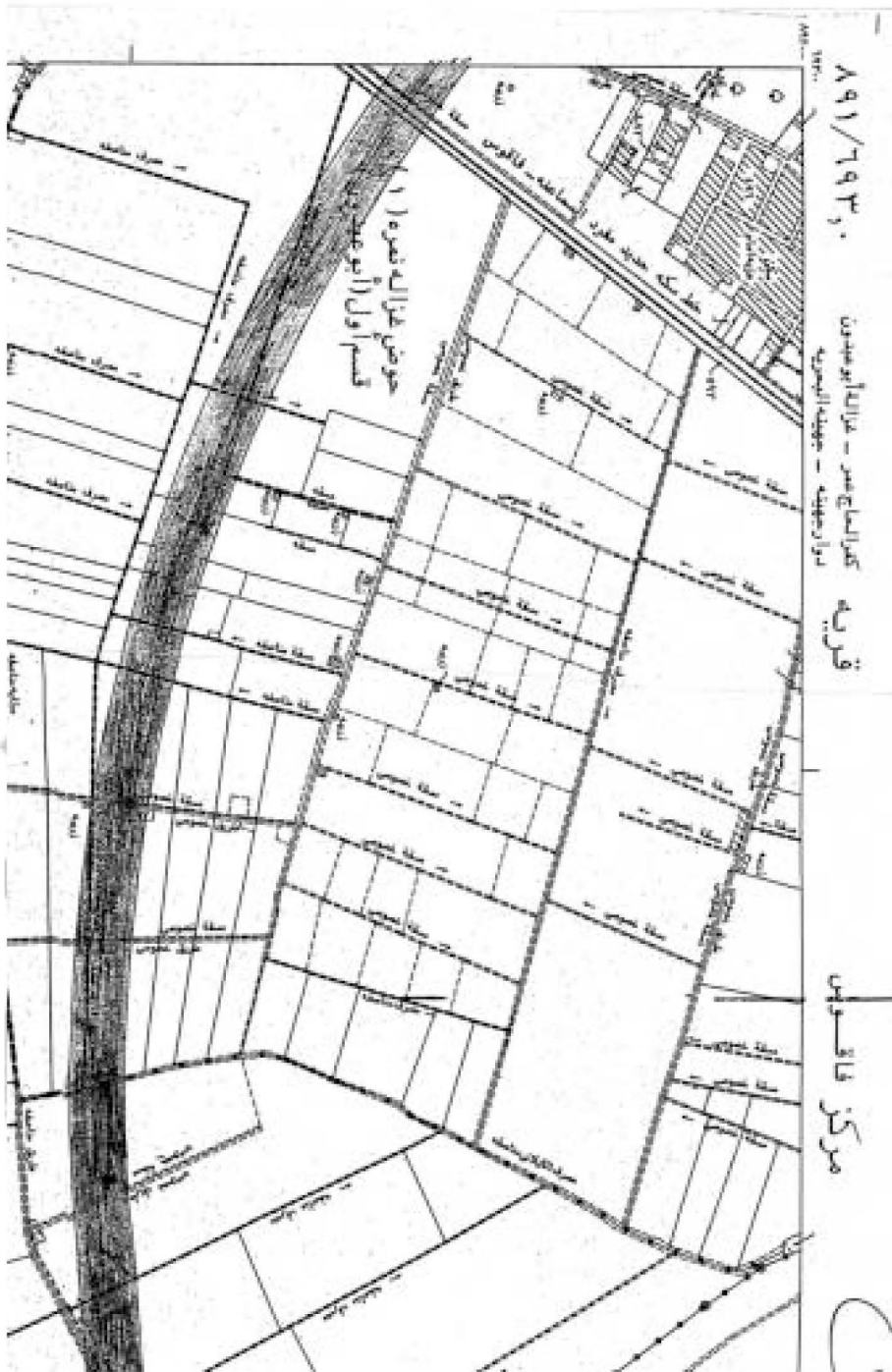
A91 191,0	A91 191,0	A91 191,0
A91 191,0	A91 191,0	A91 191,0
A91 191,0	A91 191,0	A91 191,0

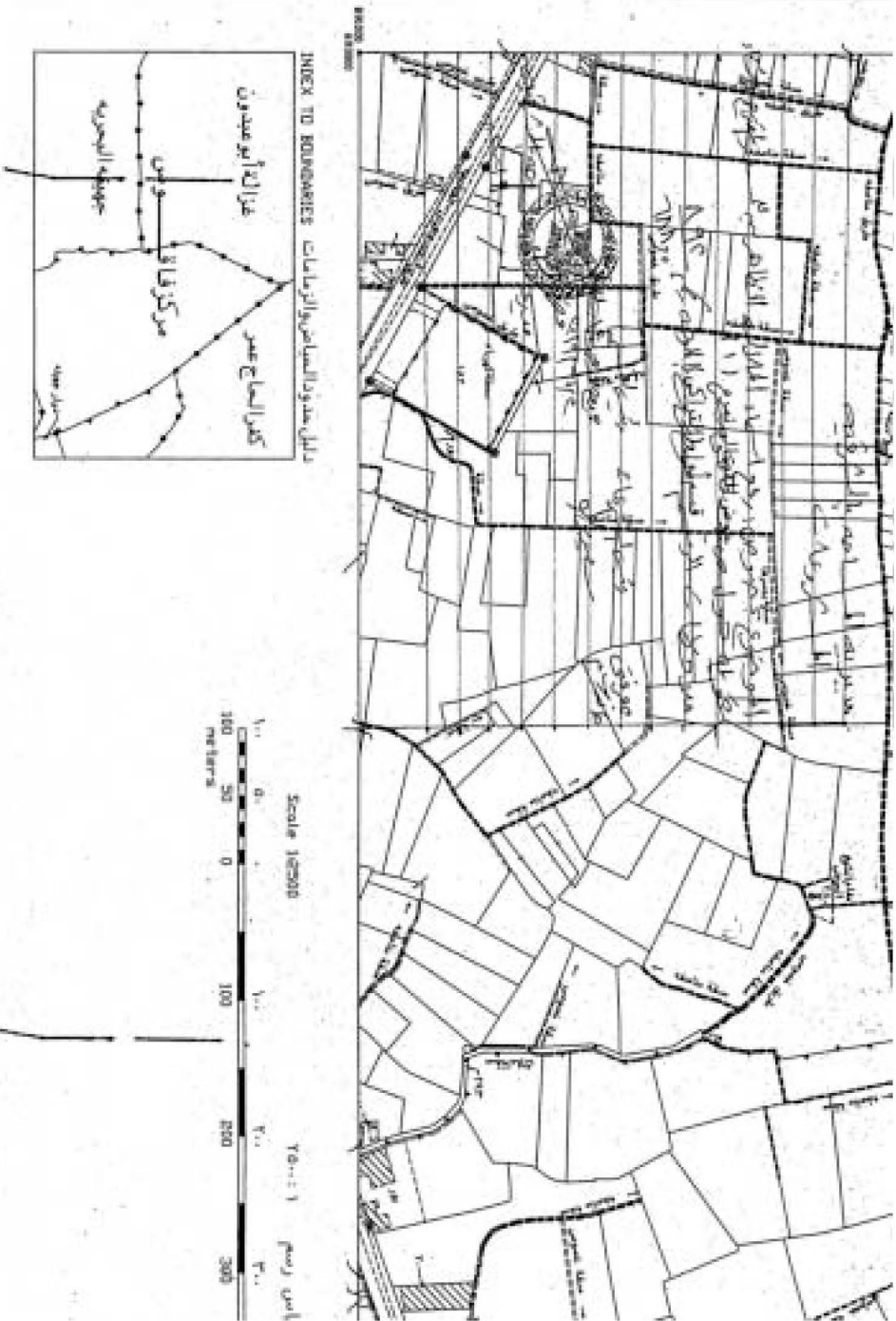
Legend

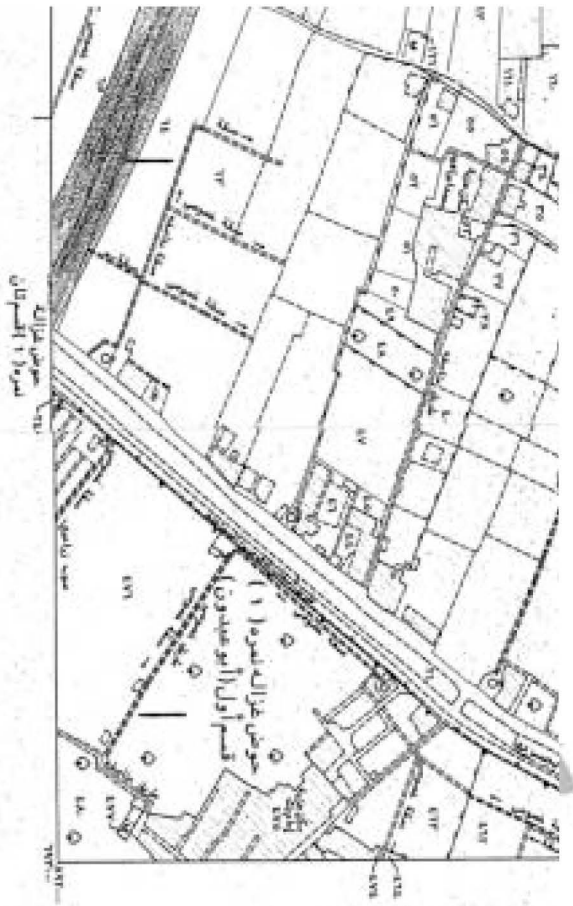
□	حدود	حدود
○	محور	محور
⊕	محور	محور
⊗	محور	محور
⊙	محور	محور
⊚	محور	محور
⊛	محور	محور
⊜	محور	محور
⊝	محور	محور
⊞	محور	محور
⊟	محور	محور
⊠	محور	محور
⊡	محور	محور
⊢	محور	محور
⊣	محور	محور
⊤	محور	محور
⊥	محور	محور
⊦	محور	محور
⊧	محور	محور
⊨	محور	محور
⊩	محور	محور
⊪	محور	محور
⊫	محور	محور
⊬	محور	محور
⊭	محور	محور
⊮	محور	محور
⊯	محور	محور
⊰	محور	محور
⊱	محور	محور
⊲	محور	محور
⊳	محور	محور
⊴	محور	محور
⊵	محور	محور
⊶	محور	محور
⊷	محور	محور
⊸	محور	محور
⊹	محور	محور
⊺	محور	محور
⊻	محور	محور
⊼	محور	محور
⊽	محور	محور
⊾	محور	محور
⊿	محور	محور
⋈	محور	محور
⋉	محور	محور
⋊	محور	محور
⋋	محور	محور
⋌	محور	محور
⋍	محور	محور
⋎	محور	محور
⋏	محور	محور
⋐	محور	محور
⋑	محور	محور
⋒	محور	محور
⋓	محور	محور
⋔	محور	محور
⋕	محور	محور
⋖	محور	محور
⋗	محور	محور
⋘	محور	محور
⋙	محور	محور
⋚	محور	محور
⋛	محور	محور
⋜	محور	محور
⋝	محور	محور
⋞	محور	محور
⋟	محور	محور
⋠	محور	محور
⋡	محور	محور
⋢	محور	محور
⋣	محور	محور
⋤	محور	محور
⋥	محور	محور
⋦	محور	محور
⋧	محور	محور
⋨	محور	محور
⋩	محور	محور
⋪	محور	محور
⋫	محور	محور
⋬	محور	محور
⋭	محور	محور
⋮	محور	محور
⋯	محور	محور
⋰	محور	محور
⋱	محور	محور
⋲	محور	محور
⋳	محور	محور
⋴	محور	محور
⋵	محور	محور
⋶	محور	محور
⋷	محور	محور
⋸	محور	محور
⋹	محور	محور
⋺	محور	محور
⋻	محور	محور
⋼	محور	محور
⋽	محور	محور
⋾	محور	محور
⋿	محور	محور
⋰	محور	محور
⋱	محور	محور
⋲	محور	محور
⋳	محور	محور
⋴	محور	محور
⋵	محور	محور
⋶	محور	محور
⋷	محور	محور
⋸	محور	محور
⋹	محور	محور
⋺	محور	محور
⋻	محور	محور
⋼	محور	محور
⋽	محور	محور
⋾	محور	محور
⋿	محور	محور

Project No: 2003/20/24
 Map sheet Number: 891/693.0
 تاريخ الطبع: ٢٠١٧/٨/٢٤
 خريطة رقم: ٨٩١/٦٩٣,٠

وزارة الأشغال العامة والموار المائية
 الهيئة المصرية العامة للمساحة
 مشروع المساحة والخرائط







○	ساحة
○	حديقة
○	مساحة
○	كشافة
○	ساحة
○	مساحة مغطاة
○	ارض رطب
○	المساحة و التماثل
○	سكن أو مكان
○	مساحة مغطاة
○	مساحة مغطاة
○	مساحة مغطاة

دليل اللوحات المجاورة

INDEX TO ADJOINING SHEETS

٨٩٤	٨٩٣	٨٩٢
٨٩٣	٨٩٢	٨٩١
٨٩٢	٨٩١	٨٩٠
٨٩١	٨٩٠	٨٨٩

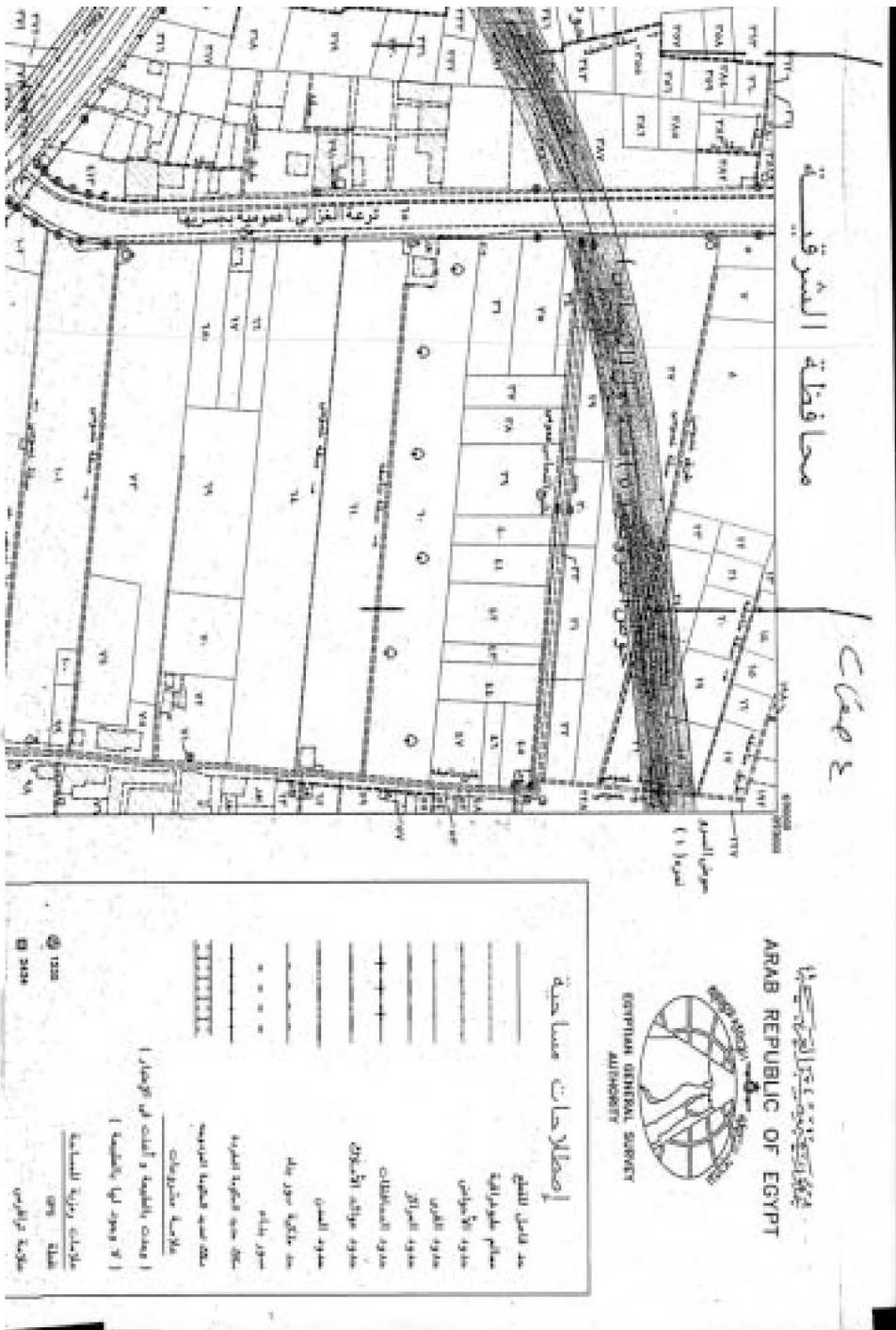
مقياسه ١:٤٠٠
 400 متر
 طبعت هذه الخريطة بناءً على طلب السيد
 وطف بربويه المساحة بالمساحة بقرية غير مستقرها


رئيس مكتب التخطيط
 جعفر

وزار والأشغال العامة والموارد المائية
 الهيئة العمومية المساحة للمساحة
 مشروع المساحة والخرائط

تاريخ الطبع ٢٠١٧/١٢/٢٠
 Post Date 2018/12/20
 تاريخ الخريطة رقم :
 Map sheet Number
 892/691.5
 892/691.5
 892/691.5







مقياس



تمت هذه الخريطة بناء على طلب السيد
 ومديرية المساحة بالمشاورة على مستوى

رئيس مجلس الشورى
 محمد بن عبد الله

مخطط الوحدات المتجاورة

INDEX TO ADJOINING SHEETS

٨٩٢ ١٨٧,٥	٨٩٢ ١٨٨,٥	٨٩٢ ١٨٧,٥
٨٩٢ ١٨٧,٥	٨٩٢ ١٨٨,٥	٨٩٢ ١٨٧,٥

وزارة الأشغال العامة والموارد المائية

الهيئة العمومية العامة للمساحة

مشروع المساحة والحدود

Plot Number 892/187.5

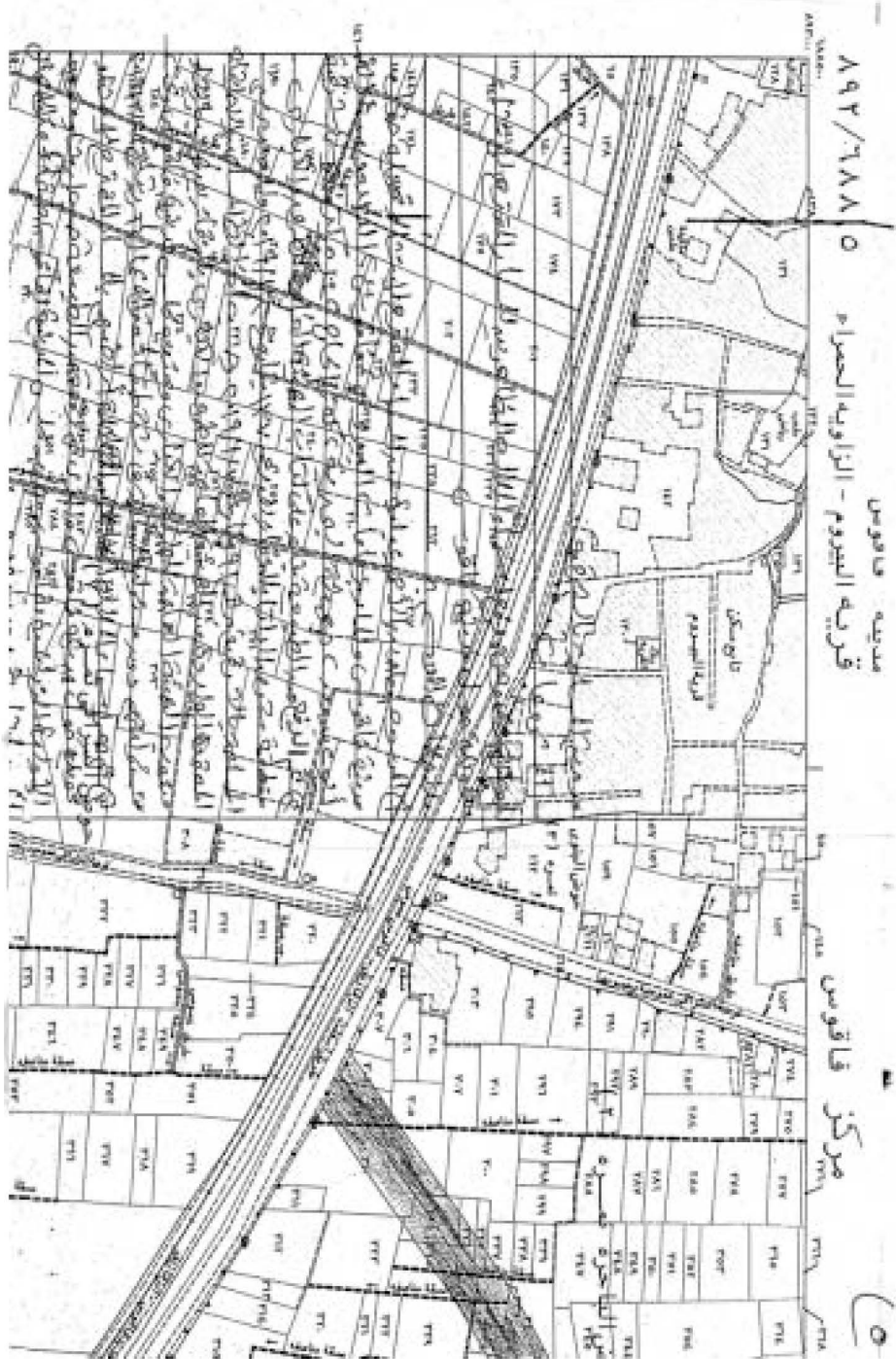
طابق المخطط ٨٩٢/١٨٧,٥

Map sheet Number

خريطة رقم ٨٩٢/١٨٨,٥

892/188.5

٨٩٢/١٨٨,٥







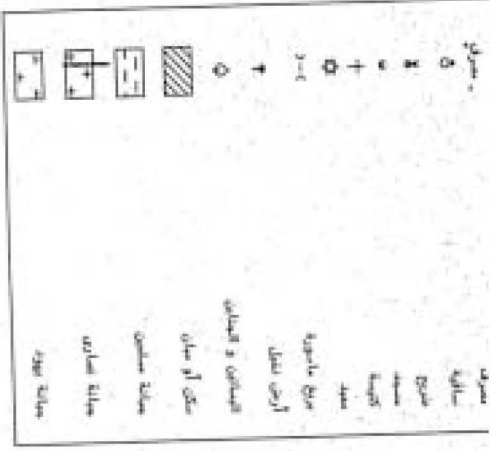
ARAB REPUBLIC OF EGYPT
EGYPTIAN GENERAL SURVEY AUTHORITY

مصر
جمهورية
العربية
الاشتراكية

أصناف حافات مساحية

- حد الماء العذب
- حد الماء الجوف
- حد الأراضي
- حد الطرق
- حد المزارع
- حد المساحات
- حد مخطط الأراضي
- حد المدن
- حد ملكية فردية
- حد بناء
- حد مخططية فردية
- حد مخططية جماعية
- حد مخططية بلدية
- حد مخططية قروية
- حد مخططية ريفية
- حد مخططية صناعية
- حد مخططية تجارية
- حد مخططية زراعية
- حد مخططية سياحية
- حد مخططية عسكرية
- حد مخططية أمنية
- حد مخططية إدارية
- حد مخططية تعليمية
- حد مخططية صحية
- حد مخططية ثقافية
- حد مخططية ترفيهية
- حد مخططية علمية
- حد مخططية رياضية
- حد مخططية فنية
- حد مخططية حرفية
- حد مخططية صناعية
- حد مخططية تجارية
- حد مخططية زراعية
- حد مخططية سياحية
- حد مخططية عسكرية
- حد مخططية أمنية
- حد مخططية إدارية
- حد مخططية تعليمية
- حد مخططية صحية
- حد مخططية ثقافية
- حد مخططية ترفيهية
- حد مخططية علمية
- حد مخططية رياضية
- حد مخططية فنية
- حد مخططية حرفية

حد ملكية فردية
حد ملكية جماعية
حد ملكية بلدية
حد ملكية قروية
حد ملكية ريفية
حد ملكية صناعية
حد ملكية تجارية
حد ملكية زراعية
حد ملكية سياحية
حد ملكية عسكرية
حد ملكية أمنية
حد ملكية إدارية
حد ملكية تعليمية
حد ملكية صحية
حد ملكية ثقافية
حد ملكية ترفيهية
حد ملكية علمية
حد ملكية رياضية
حد ملكية فنية
حد ملكية حرفية



دليل الوحدات المتماثلة

INDEX TO ALIENING SHEETS			
٨٩٢ ١٨٨١,٥	٨٩٣ ١٩١,٠	٨٩٤ ١٩١,٥	٨٩٥ ١٩١,٥
٨٩٦ ١٨٨١,٥	٨٩٧ ١٩١,٠	٨٩٨ ١٩١,٥	٨٩٩ ١٩١,٥

مقياس رسم
١:٥٠٠
١٠٠
٥٠
٠
٥٠
١٠٠
متر

طلعت هذه الخريطة بناء على طلب السيد/محمد/عبدالمجيد
ومندوبه/المساحة/الشرفية/غير مسطوية/عن أي
رئيس مكتبة الكونغرس
مستوفى

وزارة الأشغال العامة والموارد المائية
الهيئة المصرية العامة للمساحة
مستوفى المساحة والخرائط

تاريخ الطبعة: ٢٠١٧/٧/٢٠
خريطة رقم: ٨٩٢/١٩٠
رقم sheet Number: 892/690.0

