

قرار رئيس مجلس الوزراء

رقم ٢٢٨٠ لسنة ٢٠٢٠

رئيس مجلس الوزراء

بعد الاطلاع على الدستور ؛

وعلى قانون نظام الإدارة المحلية الصادر بالقانون رقم ٤٣ لسنة ١٩٧٩ ؛

وعلى القانون رقم ١٠ لسنة ١٩٩٠ بشأن نزع ملكية العقارات للمنفعة العامة

ولائحته التنفيذية ؛

وعلى قرار رئيس الجمهورية رقم ٢٧٩ لسنة ٢٠١٨ بالتفويض فى بعض الاختصاصات ؛

وبناءً على ما عرضه وزير النقل ؛

قرر :

(المادة الأولى)

يعتبر من أعمال المنفعة العامة مشروع تطوير وتوسعة الطريق الدائرى حول القاهرة الكبرى ، فى المسافات من نفق السلام حتى كوبرى المرح بطول ٨,٥ كيلو متر ومن كوبرى المرح حتى تقاطع طريق القاهرة / الإسكندرية الزراعى بطول ١٢ كيلو متر ، وذلك فى نطاق محافظتى القاهرة والقليوبية .

(المادة الثانية)

يستولى بطريق التنفيذ المباشر على الأراضى اللازمة لتنفيذ المشروع المشار إليه فى المادة السابقة والمبين موقعها وحدودها بالمذكرة والرسم التخطيطى الإجمالى وبيان الإحداثيات المرفقة .

(المادة الثالثة)

يُنشر هذا القرار فى الجريدة الرسمية .

صدر برئاسة مجلس الوزراء فى ٢١ ربيع الأول سنة ١٤٤٢ هـ

(الموافق ٧ نوفمبر سنة ٢٠٢٠ م) .

رئيس مجلس الوزراء

دكتور / مصطفى كمال مدبولى

مذكرة إيضاحية

لقرار رئيس مجلس الوزراء

بشأن إضفاء صفة النفع العام على مشروع تطوير وتوسعة الطريق الدائرى

حول القاهرة الكبرى فى المسافة من نفق السلام حتى كوبرى المرج

ومن كوبرى المرج حتى تقاطع طريق القاهرة - الإسكندرية الزراعى

بالإشارة إلى توجيهات القيادة السياسية نحو استكمال أعمال تطوير وتوسعة

الطريق الدائرى حول القاهرة الكبرى والانتهاء من التنفيذ فى الموعد المحدد وحيث تضمن

المشروع ما يلى :

١ - المسافة من نفق السلام حتى كوبرى المرج بطول ٨,٥ كيلو متر .

٢ - المسافة من كوبرى المرج حتى تقاطع طريق القاهرة - الإسكندرية الزراعى
بطول ١٢ كيلو متراً .

تم إسناد تنفيذ الأعمال بالمسافات المذكورة لعدد من الشركات المتخصصة لسرعة الإنجاز ، وحيث تبين وجود عدد من المعارضات التى تستلزم إضفاء صفة النفع العام للمشروع لإمكان إزالتها .

مرفق طيه ما يلى :

لوحات بالتخطيط الإجمالى موضحاً عليها حدود التوسعة المطلوبة على النحو التالى :

١ - المسافة من نفق السلام حتى كوبرى المرج (مرفق رقم ١) .

٢ - المسافة من كوبرى المرج حتى تقاطع طريق القاهرة - الإسكندرية الزراعى

(مرفق رقم ٢) .

بيان بنقاط التوقيع الأفقى لخط نزع الملكية المطلوب على النحو التالى :

- ١ - المسافة من نفق السلام حتى كوبرى المرج (مرفق رقم ٣) .
- ٢ - المسافة من كوبرى المرج حتى تقاطع طريق القاهرة / الإسكندرية الزراعى (مرفق رقم ٤) .

وفى ضوء توجيهات السيد رئيس الجمهورية بشأن إصدار القرارات اللازمة لإضفاء صفة النفع العام على مشروعات الطرق حتى يتسنى التنفيذ بالتوازى مع استكمال الإجراءات بذات الأسلوب السابق إقراره وذلك أسوة بما تم بشأن قرار رئيس مجلس الوزراء رقم ٧٩٧ لسنة ٢٠٢٠ بشأن إضفاء صفة النفع العام على مشروع تطوير وتوسعة الطريق الدائرى حول القاهرة الكبرى فى المسافة من الأوتوستراد حتى المربوطية .

نتشرف بأن نرفق طيه مشروع قرار رئيس مجلس الوزراء بشأن إضفاء صفة النفع العام على مشروع تطوير وتوسعة الطريق الدائرى فى المسافات من نفق السلام حتى كوبرى المرج بطول ٨,٥ كيلو متر ومن كوبرى المرج حتى تقاطع طريق القاهرة / الإسكندرية الزراعى بطول ١٢ كيلو متراً والاستيلاء بطريق التنفيذ المباشر على الأراضى اللازمة لتنفيذ المشروع وذلك على النحو الموضح به عليه .

وتفضلوا بقبول فائق الاحترام

وزير النقل

فريق / كامل عبد الهادى الوزير

استشارى الهيئة



الهيئة العامة للطرق والكبارى والنقل البرى



Spectrum Consulting

المشروع : توسعة الطريق الدائرى من نفق السلام وحتى كوبرى المرج

نقاط التوقيع الافقى لخط نزع الملكية الجديد (السلام - المرج)

Number	Easting (m)	Description	
1	827101.247	654503.806	NA
2	827091.363	654513.74	NA
3	827074.084	654529.613	NA
4	827053.615	654551.57	NA
5	827006.431	654610.772	NA
6	826976.224	654641.646	NA
7	826953.82	654662.055	NA
8	826928.92	654692.99	NA
9	826912.06	654714.56	NA
10	826892.066	654741.189	NA
11	826762.659	654933.27	NA
12	826748.613	654953.921	NA
13	826735.712	654972.274	NA
14	826725.68	654987	NA
15	826696.43	655027.93	NA
16	826665.93	655069.06	NA
17	826612.62	655136.37	NA
18	826581.62	655175.5	بداية حد نزع الملكية الشمالى عند نفق السلام (اتجاه من السلام الى المرج)
19	826520.75	655127.43	بداية حد نزع الملكية الجاوبى عند نفق السلام (اتجاه من المرج الى السلام)
20	826551.75	655088.25	NA
21	826605	655020.87	NA
22	826634.12	654981.81	NA
23	826662.8	654941.3	NA
24	826680.37	654915.37	NA
25	826710.87	654870.12	NA
26	826758.68	654790.43	NA
27	826786.87	654747.56	NA
28	826816.18	654705.37	NA
29	826846.43	654664.18	NA
30	826863.62	654641.43	NA
31	826875.648	654626.289	NA
32	826880.674	654619.136	NA
33	826887.914	654609.432	NA
34	826917.514	654572.414	NA
35	826929.297	654559.296	NA
36	826949.72	654540.381	NA

استشارى الهيئة



الهيئة العامة للطرق والكبارى والنقل البرى



Spectrum Consulting

المشروع : توسعة الطريق الدائرى من نفق السلام وحتى كوبرى المرج

نقاط التوقيع الافقى لخط نزع الملكية الجديد (السلام - المرج)

37	826962.774	654516.412	NA
38	826960.809	654508.283	NA
39	827004.991	654456.643	NA
40	827027.802	654428.988	NA
41	827046.109	654405.959	NA
42	827049.741	654406.625	NA
43	827051.62	654404.25	NA
44	827075.18	654374.31	NA
45	827118.06	654320.25	NA
46	827139.68	654292.75	NA
47	827198.75	654218.25	NA
48	827261.56	654136.25	NA
49	827279.06	654117.37	NA
50	827313.62	654081.12	NA
51	827349.06	654044.87	NA
52	827383.37	654010.62	NA
53	827605.259	653778.426	NA
54	827596.294	653731.825	NA
55	827538.873	653663.033	NA
56	827519.573	653640.601	NA
57	827484.599	653601.159	NA
59	827318.043	654219.787	NA
60	827988.305	654019.464	NA
61	827874.302	653957.988	NA
62	827847.605	653942.523	NA
63	827799.07	653912.395	NA
64	827787.526	653905.175	NA
65	827767.809	653893.994	NA
66	827730.878	653875.264	NA
67	827632.842	653893.535	NA
68	827611.657	653916.449	NA
69	827573.68	653948.108	NA
70	827570.335	653950.321	NA
71	827553.06	653968.62	NA
72	827518.43	654005.5	NA
73	827484.43	654041.68	NA
74	827450	654078.31	NA
75	827415.31	654110.81	NA



Handwritten signature and initials

استشارى الهيئة



الهيئة العامة للطرق والكبارى والنقل البرى



Spectrum Consulting

المشروع : توسعة الطريق الدائرى من نفق السلام وحتى كوبرى المرج

نقاط التوقيع الافقى لخط نزع الملكية الجديد (السلام - المرج)

76	827389.117	654135.621	NA
77	827386.521	654138.512	NA
78	827366.26	654160.665	NA
80	827956.703	653920.026	NA
81	827768.793	653801.527	NA
82	827753.586	653733.781	NA
83	827781.487	653685.259	NA
84	827801.216	653646.245	NA
85	827806.027	653636.385	NA
86	827822.562	653586.741	NA
87	827823.12	653586	NA
88	827842.62	653537	NA
89	827848.568	653500.12	NA
102	827933.295	653285.955	NA
103	827933.629	653285.335	NA
104	827943.257	653267.434	NA
158	828135.202	652849.799	NA
159	828140.485	652837.021	NA
160	828148.519	652817.591	NA
161	828156.553	652798.161	NA
162	828164.587	652778.732	NA
172	828202.746	652687.827	NA
173	828209.658	652668.009	NA
174	828211.524	652662.878	NA
175	828222.68	652633.56	NA
176	828239.68	652586.31	NA
177	828256.56	652538.81	NA
178	828272.87	652491.31	NA
179	828288.75	652443.62	NA
180	828319.43	652347.81	NA
181	828334.06	652300.06	NA
182	828346.81	652256.06	NA
183	828373.93	652152.75	NA
184	828393.37	652081.18	NA
185	828412.31	652007.43	NA
186	828418.68	651982.022	NA
187	828425.903	651963.712	NA
188	828428.834	651955.097	NA



Handwritten signature and initials.

استشارى الهيئة



الهيئة العامة للطرق والكبارى والنقل البرى



Spectrum Consulting

المشروع : توسعة الطريق الدائرى من نفق السلام وحتى كوبرى المرج

نقاط التوقيع الأفقى لخط نزع الملكية الجديد (السلام - المرج)

189	828434.872	651933.766	NA
190	828440.589	651908.387	NA
191	828447.62	651885.37	NA
192	828460.43	651836.12	NA
193	828466.5	651812.25	NA
194	828474	651788.25	NA
195	828473.15	651777.12	NA
196	828492.81	651766.68	NA
197	828497.31	651738.37	NA
198	828493.68	651686.68	NA
199	828498.31	651662	NA
200	828500.62	651637	NA
201	828499.75	651611.18	NA
202	828499.595	651595.498	NA
203	828500.992	651574.145	NA
204	828503.553	651540.752	NA
205	828504.211	651534.513	NA
206	828506.18	651531.37	NA
207	828514.56	651481.87	NA
208	828526.18	651385.56	NA
209	828534.12	651312.62	NA
210	828545.75	651213.18	NA
211	828558.81	651066.87	NA
212	828568.78	650925.37	NA
213	828576.84	650809.68	NA
214	828572	650788.62	NA
215	828573.68	650659.87	NA
216	828568.81	650546	NA
217	828566.399	650486.379	NA
218	828561.097	650351.994	NA
219	828561.058	650331.236	NA
220	828560.44	650319.794	NA
221	828560.369	650318.503	NA
222	828557.124	650265.437	NA
223	828555.067	650233.924	NA
224	828551.459	650170.617	NA
225	828547.897	650147.819	NA
226	828545.449	650099.911	NA



Handwritten signature and initials.

استشارى الهيئة



Spectrum Consulting

الهيئة العامة للطرق والكبارى والنقل البرى



لمشروع : توسعة الطريق الدائرى من نفق السلام وحتى كوبرى المرج

نقاط التوقيع الافقى لخط نزع الملكية الجديد (السلام - المرج)

227	828536.795	650006.996	NA
230	828521.193	649880.345	NA
231	828520.494	649867.745	NA
232	828519.072	649857.348	NA
233	828516.377	649845.345	NA
234	828500.703	649740.959	NA
235	828488.81	649648.75	NA
236	828460.767	649473.652	NA
237	828460.429	649465.77	NA
238	828459.754	649444.351	NA
239	828485.405	649402.964	NA
240	828553.326	649371.845	NA
241	828548.405	649341.655	NA
242	828444.175	649341.655	NA
243	828443.561	649337.694	NA
244	828438.717	649302.096	NA
245	828425.12	649230.839	NA
246	828419.975	649211.519	NA
247	828419.892	649211.21	NA
248	828405.18	649111.75	NA
249	828370.43	648886.85	NA
250	828332.56	648639.87	NA
251	828305.62	648467.31	NA
252	828286.5	648343.62	NA
253	828244.25	648072.12	NA
254	828231.56	647988.93	NA
255	828215.93	647889.31	NA
256	828202.5	647785.25	NA
257	828199.779	647762.887	NA
258	828200.111	647727.995	NA
259	828198.608	647700.631	NA
260	828184.768	647576.325	NA
261	828184.47	647562.49	NA
262	828236.58	647503.5	NA
263	828294.24	647521.95	NA
264	828307.42	647520.12	NA
265	828277.13	647478.51	NA
266	828260.64	647455.48	NA



Handwritten signature and initials.

استشارى الهيئة



Spectrum Consulting

الهيئة العامة للطرق والكبارى والنقل البرى



المشروع : توسعة الطريق الدائرى من نفق السلام وحتى كوبرى المرج

نقاط التوقيع الافقى لخط نزع الملكية الجديد (السلام - المرج)

267	828242.71	647432.48	NA
268	828218.56	647409.69	NA
269	828167.028	647340.002	NA
270	828051.293	647323.55	NA
271	828051.18	647322.8	NA
272	828058.37	647221.42	NA
273	828051.93	647155.81	NA
274	828057.405	647129.799	NA
275	828060.037	647097.55	NA
276	828063.47	647067.398	NA
277	828061.12	647019.68	NA
278	828054.87	646894	NA
279	828054.5	646793.37	NA
280	828058.43	646693.62	NA
281	828058.75	646595.06	NA
282	828061.5	646427.25	نهاية حد نزع الملكية الجنوبى عند كوبرى المرج (اتجاه من المرج الى السلام)
283	828141.18	646448.68	نهاية حد نزع الملكية الشمالى عند كوبرى المرج (اتجاه من السلام الى المرج)
284	828138.75	646595	NA
285	828134.21	646693.5	NA
286	828134.5	646793.68	NA
287	828135.06	646893.06	NA
288	828133.862	646984.699	NA
289	828137.446	647014.558	NA
290	828148.706	647082.936	NA
291	828151.328	647108.13	NA
292	828160.26	647274.462	NA
293	828161.133	647284.302	NA
294	828164.033	647309.628	NA
295	828016.421	647403.392	NA
296	828055.731	647415.705	NA
297	828062.598	647419.047	NA
298	828068.1	647473.44	NA
299	828068.321	647475.99	NA
300	828067.275	647510.697	NA
301	828076.163	647541.024	NA
302	828090.93	647647.75	NA
303	828111.49	647800.48	NA



Handwritten signature and initials.

استشارى الهيئة



Spectrum Consulting

الهيئة العامة للطرق والكبارى والنقل البرى



المشروع : توسعة الطريق الدائرى من نفق السلام وحتى كوبرى المرج

نقاط التوقيع الافقى لخط نزع الملكية الجديد (السلام - المرج)

304	828152.5	648001.25	NA
305	828155.075	648018.117	NA
306	828155.819	648024.612	NA
307	828162.396	648066.072	NA
308	828165.18	648084.31	NA
309	828184.31	648207.87	NA
310	828206.31	648357.43	NA
311	828226.43	648479.75	NA
312	828253.28	648652.48	NA
313	828325.81	649119	NA
314	828334.133	649174.472	NA
315	828334.623	649181.768	NA
316	828336.758	649217.586	NA
317	828341.825	649264.933	NA
318	828358.758	649374.253	NA
319	828373.572	649469.895	NA
320	828380.729	649516.097	NA
322	828390.155	649557.772	NA
323	828396.859	649585.924	NA
324	828401.884	649616.744	NA
325	828416.635	649711.976	NA
326	828434.885	649877.934	NA
327	828431.293	649852.159	NA
328	828428.523	649837.868	NA
329	828425.516	649825.699	NA
330	828422.446	649803.048	NA
331	828422.419	649784.378	NA
332	827491.488	653518.583	NA
333	827496.403	653524.279	NA
334	827515.501	653546.433	NA
335	827551.516	653588.679	NA
336	827570.836	653611.597	NA
337	827586.179	653630.245	NA
338	827620.847	653673.418	NA
339	827671.372	653682.412	NA
340	827675.31	653676.37	NA
341	827689.84	653657.12	NA
342	827693.654	653651.854	NA



Handwritten signature and initials.

استشارى الهيئة



Spectrum Consulting

الهيئة العامة للطرق والكبارى والنقل البرى



المشروع : توسعة الطريق الدائرى من نفق السلام وحتى كوبرى المرج

نقاط التوقيع الافقى لخط نزع الملكية الجديد (السلام - المرج)

343	827715.258	653609.904	NA
344	827721.751	653596.803	NA
345	827753.102	653523.405	NA
346	827760.12	653507.013	NA
347	827786.749	653451.378	NA
440	827862.093	653258.324	NA
441	827918.53	653143.723	NA
442	827958.409	653061.598	NA
443	828015.387	652941.205	NA
444	828028.703	652913.013	NA
445	828049.342	652868.19	NA
446	828105.731	652730.406	NA
447	828114.227	652701.147	NA
448	828125.201	652672.377	NA
449	828128.196	652665.575	NA
450	828129.87	652652.56	NA
451	828147.18	652605.93	NA
452	828164.12	652559.31	NA
453	828180.75	652512.43	NA
454	828212.56	652418.43	NA
455	828227.87	652371	NA
456	828242.75	652323.56	NA
457	828257.5	652275.93	NA
458	828271.31	652229.12	NA
459	828296.5	652132.18	NA
460	828315.37	652060.18	NA
461	828333.43	651987.31	NA
462	828342.333	651949.372	NA
463	828345.91	651913.322	NA
464	828350.723	651883.218	NA
465	828358.745	651846.447	NA
466	828359.37	651841.43	NA
467	828364.18	651816.81	NA
468	828367.25	651792.37	NA
469	828370.5	651767.93	NA
470	828371.12	651742.56	NA
471	828375.68	651717.62	NA
472	828388.62	651668.93	NA



Handwritten signature or initials.

استشارى الهيئة



الهيئة العامة للطرق والكبارى والنقل البرى



Spectrum Consulting

المشروع : توسعة الطريق الدائرى من نفق السلام وحتى كوبرى المرج

نقاط التوقيع الافقى لخط نزع الملكية الجديد (السلام - المرج)

473	828395.62	651645	NA
474	828397.62	651638.18	NA
475	828403.24	651616.322	NA
476	828409.133	651581.449	NA
477	828415.167	651554.143	NA
478	828430.041	651500.54	NA
479	828430.224	651499.88	NA
480	828438.25	651454.93	NA
481	828446.5	651376.81	NA
482	828454.68	651302.43	NA
483	828474.524	651106.917	NA
484	828474.168	651091.959	NA
485	828476.118	651066.316	NA
486	828480.245	651043.202	NA
487	828488.84	650919.68	NA
488	828491.37	650803.5	NA
489	828494.945	650731.479	NA
490	828495.439	650688.104	NA
491	828496.266	650654.079	NA
492	828497.072	650607.089	NA
493	828496.599	650562.714	NA
494	828486.75	650334.37	NA
495	828475.63	650151.442	NA
496	828469.976	650090.621	NA
497	828466.262	650061.802	NA
498	828458.313	650026.556	NA
499	828447.528	649972.466	NA
500	828438.017	649897.37	NA



Handwritten signature and official stamp of the Ministry of Transport, Kingdom of Saudi Arabia.

٥٩٦٣٥



استشارى الهيئة



Spectrum
Consulting



الهيئة العامة للطرق والكبارى والنقل البرى



المشروع : توسعة الطريق الدائرى من كوبرى المرج وحتى تقاطع الزراعى

نقاط التوقيع الأفقى لخط نزع الملكية الجديد (المرج- الزراعى)

Number	Northing (m)	Easting (m)	Elevation (m)	Description
1	826618.87	637251.31	0	نهاية حد نزع الملكية الشمال عند الزراعى (من المرج الى الزراعى)
2	826612.845	637342.15	0	NA
3	826619.902	637414.162	0	NA
4	826628.627	637513.274	0	NA
5	826642.87	637523.68	0	NA
6	826645.75	637651.93	0	NA
7	826646.549	637676.068	0	NA
8	826647.233	637679.897	0	NA
9	826651.543	637717.009	0	NA
10	826653.302	637749.23	0	NA
11	826654.812	637799.72	0	NA
12	826655.338	637827.026	0	NA
13	826656.877	637889.792	0	NA
14	826661.836	638003.164	0	NA
15	826657.957	638044.951	0	NA
16	826655.895	638083.163	0	NA
17	826655.558	638107.22	0	NA
18	826655.177	638136.966	0	NA
19	826654.256	638154.398	0	NA
20	826653.491	638160.195	0	NA
21	826651.265	638180.171	0	NA
22	826650.872	638184.495	0	NA
23	826650.052	638195.472	0	NA
24	826649.486	638219.768	0	NA
25	826649.546	638223.25	0	NA
26	826649.713	638258.939	0	NA
27	826647.833	638405.576	0	NA
28	826646.297	638462.581	0	NA
29	826645.81	638495	0	NA
30	826644.43	638595.12	0	NA
31	826643.18	638695.12	0	NA
32	826641.93	638794.81	0	NA
33	826641.839	638801.471	0	NA
34	826645.758	638891.604	0	NA
35	826646.829	638930.534	0	NA



استشارى الهيئة

Spectrum
Consulting

الهيئة العامة للطرق والكبارى والنقل البرى



المشروع : توسعة الطريق الدائرى من كوبرى المرج وحتى تقاطع الزراعى

نقاط التوقيع الافقى لخط نزع الملكية الجديد (المرج-الزراعى)

36	826646.299	638978.508	0	NA
37	826675.155	639054.993	0	NA
38	826675.353	639139.694	0	NA
39	826651.214	639183.105	0	NA
40	826647.74	639445.375	0	NA
41	826665.973	639485.769	0	NA
42	826666.466	639573.949	0	NA
43	826637.199	639648.359	0	NA
44	826636.958	639669.625	0	NA
45	826636.639	639698.552	0	NA
46	826629.163	639785.464	0	NA
47	826629.06	639794.93	0	NA
48	826629.68	639851.5	0	NA
49	826631	639899.75	0	NA
50	826637.37	639997.75	0	NA
51	826642.37	640047	0	NA
52	826648.68	640095.56	0	NA
53	826656.18	640144.18	0	NA
54	826664.75	640191.93	0	NA
55	826674.75	640240.93	0	NA
56	826676.738	640264.795	0	NA
57	826679.919	640278.234	0	NA
58	826681.4	640284.353	0	NA
59	826684.43	640288.56	0	NA
60	826696	640335.37	0	NA
61	826708.93	640381.18	0	NA
62	826725.31	640427.62	0	NA
63	826741.43	640474.62	0	NA
64	826758.93	640521.12	0	NA
65	826777.12	640566.25	0	NA
66	826796.12	640611.56	0	NA
67	826816.81	640656.37	0	NA
68	826849.31	640722.37	0	NA
69	826872.25	640765.62	0	NA
70	826884.18	640787	0	NA
71	826954.62	640912.62	0	NA
72	827005.43	641001	0	NA
73	827055.31	641088.68	0	NA

استشارى الهيئة



الهيئة العامة للطرق والكبارى والنقل البرى



Spectrum
Consulting

المشروع : توسعة الطريق الدائرى من كوبرى المرج وحتى تقاطع الزراعى

نقاط التوقيع الافقى لخط نزع الملكية الجديد (المرج- الزراعى)

74	827144.56	641240.18	0	NA
75	827199.56	641346.68	0	NA
76	827221.68	641392.5	0	NA
77	827323.65	641569.91	0	NA
78	827380.37	641652.62	0	NA
79	827450.5	641756.5	0	NA
80	827490.18	641832.25	0	NA
81	827494.202	641840.463	0	NA
82	827502.456	641853.963	0	NA
83	827528.958	641898.077	0	NA
84	827537.974	641915.44	0	NA
85	827586.75	641995.18	0	NA
86	827630.06	642085.68	0	NA
87	827684.43	642198.68	0	NA
88	827734.12	642285.43	0	NA
89	827849.5	642438.43	0	NA
90	827883.18	642472.31	0	NA
91	827918.43	642504.81	0	NA
92	827984.25	642561.62	0	NA
93	828059.87	642627	0	NA
94	828135.62	642692.25	0	NA
95	828139.81	642696.12	0	NA
96	828178.31	642731.87	0	NA
97	828247.93	642804	0	NA
98	828279.18	642852.37	0	NA
99	828307.93	642896.43	0	NA
100	828333.43	642942.5	0	NA
101	828352.25	642969.75	0	NA
102	828365.43	642988.93	0	NA
103	828392.31	643088.18	0	NA
104	828405.18	643136.31	0	NA
105	828416.06	643190.68	0	NA
106	828426.75	643243	0	NA
107	828436.62	643280.25	0	NA
108	828427.26	643349.43	0	NA
109	828418	643452.54	0	NA
110	828408.5	643503.58	0	NA
111	828396.31	643553.5	0	NA

استشارى الهيئة

Spectrum
Consulting

الهيئة العامة للطرق والكبارى والنقل البرى



المشروع : توسعة الطريق الدائرى من كوبرى المرج وحتى نقاط الزراعى

نقاط التوقيع الافقى لخط نزع الملكية الجديد (المرج- الزراعى)

112	828380.37	643604.56	0	NA
113	828361.37	643653.62	0	NA
114	828332.705	643714.267	0	NA
115	828302.417	643794.356	0	NA
116	828301.81	643796.036	0	NA
117	828301.81	643814.18	0	NA
118	828307.56	643834.65	0	NA
119	828319.18	643853	0	NA
120	828356.93	643901.5	0	NA
121	828368.56	643923.37	0	NA
122	828374.5	643947.31	0	NA
123	828375.5	643971.87	0	NA
124	828360.75	644019	0	NA
125	828361.5	644042.56	0	NA
126	828368.56	644054.25	0	NA
127	828354.295	644059.559	0	NA
128	828400.921	644107.609	0	NA
129	828397.743	644269.257	0	NA
130	828377.334	644263.533	0	NA
131	828371.68	644298.68	0	NA
132	828324.93	644286.43	0	NA
133	828308.12	644283.75	0	NA
134	828290.62	644285.43	0	NA
135	828274.62	644291.43	0	NA
136	828260.62	644301.25	0	NA
137	828244.62	644315.37	0	NA
138	828231.43	644327	0	NA
139	828216.06	644336.25	0	NA
140	828199.37	644342.31	0	NA
141	828194.298	644343.131	0	NA
142	828171.111	644348.593	0	NA
143	828145.396	644351.683	0	NA
144	828107.952	644378.152	0	NA
145	828102.597	644406.163	0	NA
146	828109.96	644461.745	0	NA
147	828123.43	644460	0	NA
148	828126.772	644625.098	0	NA
149	828128.019	644641.328	0	NA

استشارى الهيئة



Spectrum
Consulting



الهيئة العامة للطرق والكبارى والنقل البرى



المشروع : توسعة الطريق الدائرى من كوبرى المرج وحتى نقاط التقاط الأضواء المرورية

نقاط التوقيع الافقى لخط نزع الملكية الجديد (المرج - الزراعى)

150	828132.367	644685.103	0	NA
151	828136.86	644730.34	0	NA
152	828154.628	644961.71	0	NA
153	828156.92	645002.053	0	NA
154	828175.75	645199.43	0	NA
155	828177.588	645286.815	0	NA
156	828182.342	645348.716	0	NA
157	828184.176	645375.095	0	NA
158	828186.62	645404.93	0	NA
159	828186.318	645417.29	0	NA
160	828184.775	645593.328	0	NA
161	828172.526	645808.93	0	NA
162	828172.06	645824.25	0	NA
163	828169.894	645855.254	0	NA
164	828169.451	645863.05	0	NA
165	828160.285	646024.387	0	NA
166	828163.118	646038.077	0	NA
167	828161.768	646068.612	0	NA
168	828160.816	646101.944	0	NA
169	828156.742	646114.939	0	NA
170	828156.03	646129.251	0	NA
171	828150.838	646220.654	0	NA
172	828143.708	646346.141	0	NA
173	828143.31	646355.193	0	NA
174	828141.5	646433.68	0	NA
175	828141.18	646448.68	0	NA
176	828138.75	646595	0	NA
177	828134.5	646793.68	0	NA
178	828135.06	646893.06	0	NA
179	828134.948	646902.376	0	NA
180	828137.274	646949.62	0	بداية حد نزع الملكية الشمال عند محطة المرج (من المرج الى الزراعى)
181	826543.836	637366.445	0	نهاية حد نزع الملكية الجنوبي عند الزراعى (من المرج الى الزراعى)
182	826549.191	637421.092	0	NA
183	826554.769	637481.855	0	NA
184	826558.242	637524.601	0	NA
185	826547.62	637543.37	0	NA



استشارى الهيئة

Spectrum
Consulting

الهيئة العامة للطرق والكبارى والنقل البرى



المشروع : توسعة الطريق الدائرى من كوبرى المرج وحتى تقاطع الزراعى

نقاط التوقيع الافقى لخط نزع الملكية الجديد (المرج - الزراعى)

186	826556.75	637657.25	0	NA
187	826559.097	637691.46	0	NA
188	826559.434	637716.61	0	NA
189	826561.588	637756.073	0	NA
190	826565.981	637871.905	0	NA
191	826564.528	637971.908	0	NA
192	826565.853	637989.507	0	NA
193	826567.151	638036.358	0	NA
194	826566.304	638085.25	0	NA
195	826565.824	638122	0	NA
196	826568.21	638170.751	0	NA
197	826569.975	638190.533	0	NA
198	826569.87	638194.06	0	NA
199	826568.31	638258.06	0	NA
200	826568.68	638283.43	0	NA
201	826567.12	638394.06	0	NA
202	826565.75	638494.12	0	NA
203	826564.43	638594.12	0	NA
204	826563.06	638694.12	0	NA
205	826561.87	638793.68	0	NA
206	826561.431	638824.236	0	NA
207	826555.842	638866.341	0	NA
208	826537.325	638971.087	0	NA
209	826535.375	639085.952	0	NA
210	826540.948	639103.711	0	NA
211	826546.09	639142.775	0	NA
212	826548.155	639197.722	0	NA
213	826544.587	639242.789	0	NA
214	826540.595	639294.625	0	NA
215	826536.805	639368.117	0	NA
216	826521.765	639412.177	0	NA
217	826505.837	639429.901	0	NA
218	826519.45	639445.891	0	NA
219	826544.992	639414.572	0	NA
220	826547.549	639460.757	0	NA
221	826531.735	639499.997	0	NA
222	826486.084	639523.832	0	NA
223	826487.773	639571.001	0	NA



استشارى الهيئة



Spectrum
Consulting



الهيئة العامة للطرق والكبارى والنقل البرى



المشروع : توسعة الطريق الدائرى من كوبرى المرج وحتى تقاطع الزراعى

نقاط التوقيع الافقى لخط نزع الملكية الجديد (المرج- الزراعى)

224	826496.404	639570.521	0	NA
225	826546.539	639618.506	0	NA
226	826545.964	639668.607	0	NA
227	826545.907	639673.746	0	NA
228	826549.088	639763.745	0	NA
229	826549.123	639768.239	0	NA
230	826549.203	639779.754	0	NA
231	826549.06	639793.81	0	NA
232	826549.56	639850.81	0	NA
233	826550.75	639903.12	0	NA
234	826553.5	639954.06	0	NA
235	826557.37	640005.06	0	NA
236	826562.56	640055.37	0	NA
237	826569.12	640106.12	0	NA
238	826573.433	640131.864	0	NA
239	826573.338	640132.724	0	NA
240	826580.148	640173.761	0	NA
241	826580.62	640174.769	0	NA
242	826586.05	640207.18	0	NA
243	826596.18	640256.25	0	NA
244	826607.33	640306.37	0	NA
245	826618.62	640357.18	0	NA
246	826635.37	640404.37	0	NA
247	826649.25	640454.56	0	NA
248	826664.046	640489.798	0	NA
249	826673.03	640515.048	0	NA
250	826683.81	640550.43	0	NA
251	826703.37	640598.06	0	NA
252	826723.12	640645.06	0	NA
253	826744.37	640690.75	0	NA
254	826780.31	640758.62	0	NA
255	826804.25	640803.75	0	NA
256	826814.37	640826.62	0	NA
257	826887.06	640952.56	0	NA
258	826937.37	641040.81	0	NA
259	826987.68	641128.62	0	NA
260	827010.68	641168.87	0	NA
261	827029.43	641209.87	0	NA

استشارى الهيئة

Spectrum
Consulting

الهيئة العامة للطرق والكبارى والنقل البرى



المشروع : توسعة الطريق الدائرى من كوبرى المرج وحتى تقاطع الزراعى

نقاط التوقيع الافقى لخط نزع الملكية الجديد (المرج- الزراعى)

262	827160.25	641429.81	0	NA
263	827260.12	641605.75	0	NA
264	827298.31	641699.12	0	NA
265	827321.56	641791.06	0	NA
266	827355.43	641831.62	0	NA
267	827387.62	641884.37	0	NA
268	827413.06	641921.25	0	NA
269	827493.25	642048.12	0	NA
270	827547.12	642132.62	0	NA
271	827614.31	642238.5	0	NA
272	827656.18	642310.93	0	NA
273	827682.37	642356.93	0	NA
274	827723.37	642413.75	0	NA
275	827756.12	642454.5	0	NA
276	827790.81	642493.43	0	NA
277	827827.31	642530.5	0	NA
278	827866.12	642566.43	0	NA
279	827931.87	642622.18	0	NA
280	828007.43	642687.5	0	NA
281	828083.31	642752.75	0	NA
282	828121.87	642788.62	0	NA
283	828184.93	642859.62	0	NA
284	828213.18	642897.87	0	NA
285	828236.25	642936.5	0	NA
286	828261.87	642979.43	0	NA
287	828292.06	643044.18	0	NA
288	828316.37	643110.93	0	NA
289	828325.56	643160.56	0	NA
290	828336.81	643203.31	0	NA
291	828347.18	643344	0	NA
292	828344.38	643392.87	0	NA
293	828339.12	643440	0	NA
294	828329.63	643487.06	0	NA
295	828329.585	643487.253	0	NA
296	828328.63	643487.06	0	NA
297	828318.49	643534.2	0	NA
298	828316.171	643555.515	0	NA
299	828290.382	643625.976	0	NA

استشارى الهيئة



Spectrum
Consulting



الهيئة العامة للطرق والكبارى والنقل البرى



المشروع : توسعة الطريق الدائرى من كوبرى المرج وحتى تقاطع الزراعى

نقاط التوقيع الافقى لخط نزع الملكية الجديد (المرج- الزراعى)

300	828277.079	643657.469	0	NA
301	828246.088	643730.832	0	NA
302	828228.697	643761.117	0	NA
303	828183.475	643793.697	0	NA
304	828128.68	643801.87	0	NA
305	828107.25	643808.81	0	NA
306	828088	643819.62	0	NA
307	828072.06	643834.5	0	NA
308	828058.87	643852.62	0	NA
309	828042.736	643885.495	0	NA
310	827935.57	643916.425	0	NA
311	827767.515	644023.441	0	NA
312	827820.839	644045.398	0	NA
313	827865.482	644083.982	0	NA
314	827871.764	644095.307	0	NA
315	827856.87	644103	0	NA
316	827867.62	644112.31	0	NA
317	827876.43	644123.81	0	NA
318	827881.87	644136.93	0	NA
319	827885.56	644150.87	0	NA
320	827890.737	644184.114	0	NA
321	827900.62	644235.06	0	NA
322	827906.37	644254.31	0	NA
323	827916.25	644272	0	NA
324	827929.68	644287	0	NA
325	827946.25	644298.56	0	NA
326	828001.87	644328.62	0	NA
327	828011.335	644335.321	0	NA
328	828013.91	644342.466	0	NA
329	828026.007	644403.886	0	NA
330	828027.798	644415.01	0	NA
331	828034.159	644451.31	0	NA
332	828035.334	644458.015	0	NA
333	828040.563	644488.127	0	NA
334	828043.996	644508.08	0	NA
335	828043.87	644586.68	0	NA
336	828053.06	644692.56	0	NA
337	828066.56	644864.06	0	NA





Spectrum
Consulting



الهيئة العامة للطرق والكبارى والنقل البرى




المشروع : توسعة الطريق الدائرى من كوبرى المرج وحتى تقاطع الزراعى

نقاط التوقيع الافقى لخط نزع الملكية الجديد (المرج- الزراعى)

338	828076	644988	0	NA
339	828095.12	645186.87	0	NA
340	828101.81	645306.31	0	NA
341	828104.87	645414.5	0	NA
342	828097.62	645564.31	0	NA
343	828094.25	645812.75	0	NA
344	828086.25	645941.81	0	NA
345	828066	646277	0	NA
346	828061.31	646411.18	0	NA
347	828061.502	646411.234	0	NA
348	828061.5	646427.25	0	NA
349	828058.75	646595.06	0	NA
350	828058.697	646659.345	0	NA
351	828057.96	646710.404	0	NA
352	828054.5	646793.37	0	NA
353	828054.87	646894	0	NA
354	828061.12	647019.68	0	NA
355	828063.47	647067.398	0	NA
356	828060.037	647097.55	0	بداية حد نزع الملكية الجنوبى عند محطة المرج (من المرج الى الزراعى)





		ENG. : Mostafa Omar : اصحاب ENG. : Ebrahim Hoshy : اصحاب ENG. : Mahmoud Essam : استشاري ENG. : Yasser Alef : استشاري DR. : Emad Nabil : اصحاب		حدود نزع الملكية		استشاري العمية	
		مقياس الرسم : 1:1000 مقياس اللوحة : ISO - A1		رقم اللوحة : RR-PP-01 التاريخ : October 2020			
DO	Job Description	M.O	M.B	T.A	S.B		
REV	DESCRIPTION	EMAF	ZIB	CEM	AFD		



KEY MAP



NOTES:-

جميع الأبعاد المذكورة بالمتر ما لم يذكر خلاف ذلك

LEGEND:-


- الطريق الداعم للمشروع الحالي
- الحاجز الخرساني
- علبان
- حارات المرور
- اسم المسار
- اسم المطالع - المنازل
- خط نزاع الملكية الجديد
- حد نزاع الملكية القديم




المشروع المقاول


حد نزاع الملكية من المرح إلى الزراعي


وزارة النقل
وزارة النقل
المعجزة المامة للطرق والكباري والنقل البري





		ENG. : Moustafa Omar احداد :		حدود نزع الملكية	استشاري العينة
		ENG. : Khram Nouby نسيم :			
		ENG. : Mahmoud Essam مراجعة :		رقم اللوحة : RR-PP-02	الترخيص :
		ENG. : Tamer Alot امعاد :			
		DR. : Ennad Nehil مقاييس الرسم : 1:1000		October 2020	التاريخ :
SO REV.	NO. REVISION REVISION DATE	M.O. DESIGNED BY	M.E. CHECKED BY	T.A. DATE	S.I. APPROVED BY
		مقاييس النوحة : A1 - IBO		October 2020	التاريخ :






					ING. : Mostafa Omar احمداد ING. : Ebrahim Noohy للمصمم ING. : Mahmoud Resam مراجمة ING. : Tamer Ataf اعتماد DR. : Emad Nabil	حدود نزاع الملكية	استشارى العينة
					مقياس الرسم : 1:1000 مقياس اللوحة : A1 - ISO	رقم اللوحة : RR-PP-03 التاريخ : October 2020	
NO	REV	DATE	BY	CHK	APP		






		ING. : Mostafa Omar ING. : Ehsan Hoshi التصميم : ING. : Mahmoud Esmam مراجعة : ING. : Tamer Atef DR. : Ehsan Hoshi مهندس : مهندس : مهندس :	حدود نزع الملكية	استشاري الميعة
		1:1000 مقياس الرسم :	RR-PP-04 رقم اللوحة :	SPECTRUM CONSULTING 10, El-Dokki, Cairo, Egypt T: +967 11 533 3333 F: +967 11 533 3333 E: info@spectrum-eg.com
SO : REV. : DATE : DRAWN : CHECK : APPROVED : REVISIONS :	M.O. M.S. T.A. H.S. A.P.O.	1:1000 مقياس الرسم :	RR-PP-04 رقم اللوحة :	SPECTRUM CONSULTING 10, El-Dokki, Cairo, Egypt T: +967 11 533 3333 F: +967 11 533 3333 E: info@spectrum-eg.com
		ISO - A1 مقياس اللوحة :	October 2020 التاريخ :	






		ENG. : Mostafa Omar : امتداد ENG. : Ehsan Heshy : تصميم ENG. : Mahmoud Essam : مراجعة ENG. : Tamer Atef : ملاحظات DR. : Emad Nabil :		حدود نزع الملكية	استشاري الميعة
		مقياس الرسم : 1:1000 مقياس اللوحة : A1 - ISO		رقم اللوحة: RR-PP-05 التاريخ : October 2020	SPECTRUM CONSULTING 1000 1000





		ENG. : Mostafa Omar ENG. : Ebrahim Hosby ENG. : Mahmoud Essam ENG. : Tamer Atef DR. : Emad Hahil	حدود نزع الملكية RR-PP-08 October 2020	رقم اللوحة: التاريخ:	استشاري الميعة SPECTRUM CONSULTING 10, El-Dokki, Cairo, Egypt T: +972 2 477 7777 F: +972 2 477 7777 E: info@spectrum-egypt.com
00 REV.	Iss Khamis M.O N.E T.A H.R DRAY DRW CHK AFD	1:1000 مقياس الرسم : مقياس اللوحة : A1 - ISO	RR-PP-08 October 2020	رقم اللوحة: التاريخ:	استشاري الميعة SPECTRUM CONSULTING 10, El-Dokki, Cairo, Egypt T: +972 2 477 7777 F: +972 2 477 7777 E: info@spectrum-egypt.com



التداول


المشروع

حد نزع الملكية من العرج الى
الزواهي

وزارة النقل


وزارة النقل


الهيئة العامة للطرق والكبارى والنقل البرى












						اعداد : Mostafa Omar اعداد : Ebrahim Hoshy تصميم : Mahmoud Ezzam مراجعة : Tamer Atef اشراف : Emad Heblil	حدود نزع الملكية	استشارات العبة
						مقياس الرسم : 1:1000 مقياس اللوحة : A1 - ISO	رقم اللوحة : RR-PP-10 التاريخ : October 2020	
SO	SA	M.O	M.S	FA	MR			
REV.	DESCRIPTION	DATE	CHK	CHK	APP			



		اعداد : Mostafa Omar ENG. : Ebram Nooby تصميم : Mahmoud Essam مراجعة : Tamer Ataf امشاد : Emsad Nabil	حدود نزع الملكية	استشارة العينة
		مقياس الرسم : 1:1000 مقياس اللوحة : ISO - A1	رقم اللوحة : RR-PP-11 التاريخ : October 2020	
00 REV.	M.O M.R E.A E.M	M.S E.M C.H A.F	00 REV.	00 REV.





				ING. : Mostafa Omar ENG. : Ebrahim Moubay تصميم : ING. : Mahmoud Essam مراجعة : DR. : Emad Habbal اقتراح :		حدود نزاع الملكية		استشارات العبيدة	
				مقاس الرسم : 1:1000 مقاس اللوحة : A1 - ISO		رقم اللوحة: RR-PP-12 التاريخ : October 2020			



KEY MAP



NOTES:-

جميع الأبعاد المذكورة بالمتر ما لم يذكر خلاف ذلك

LEGEND:-

-  الطريق الداعم للمشروع الحالي
-  الحاجز الخرساني
-  طبان
-  حارات المرور
-  Supported Road-Q2
-  Ramp-Q1
-  اسم الشارع
-  اسم المصانع - المنازل
-  خط نزاع الملكية الجديد
-  حد نزاع الملكية القديم



المقاول

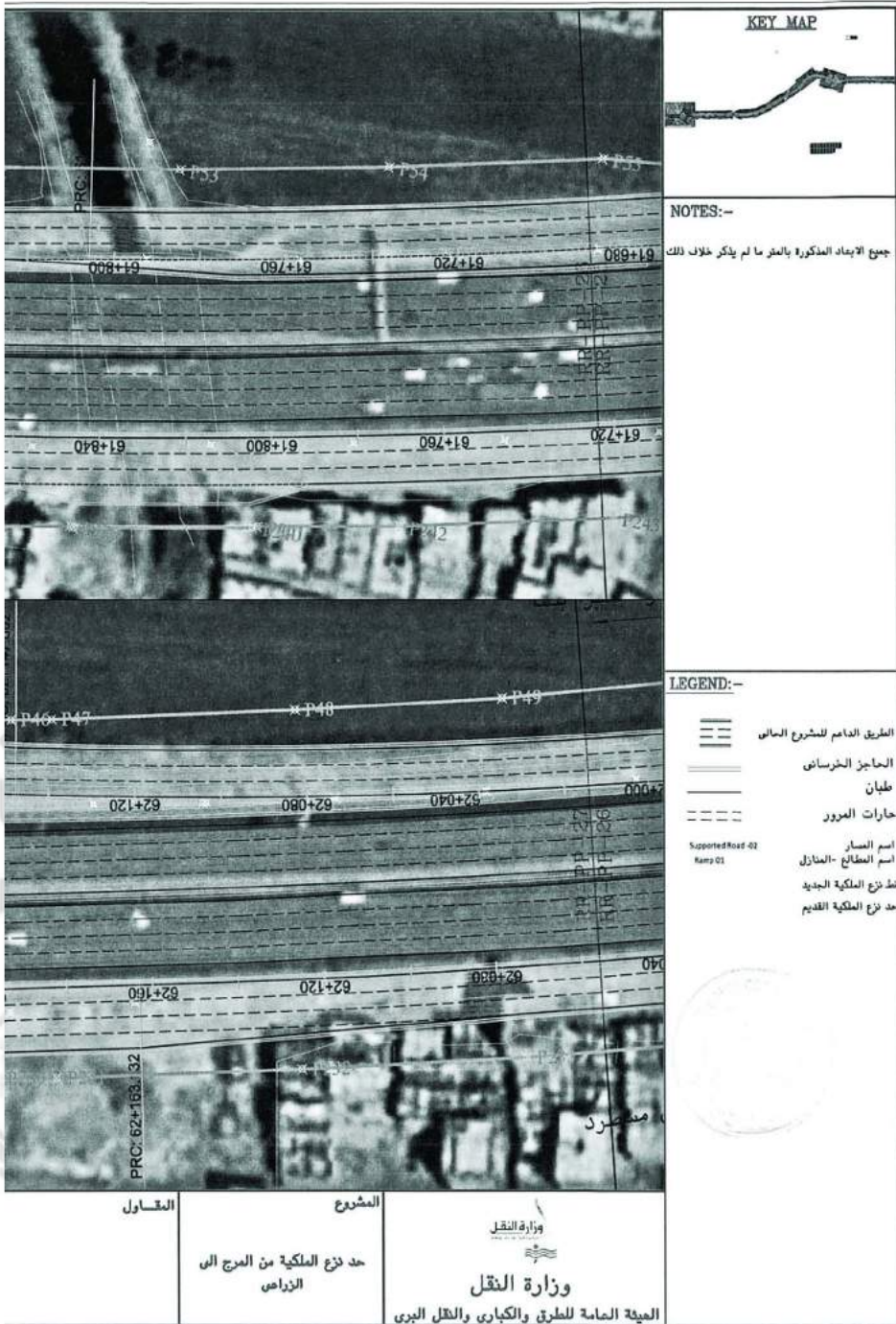
المشروع


حد نزاع الملكية من المرح إلى الأراضي الزراعية





وزارة النقل

المدينة العامة للطرق والكبارى والنقل البرى









		اعداد : Mostafa Omar ENG. : Ebram Noohy		حدود نزع الملكية	استشارات العمارة
		تصميم : Mahmoud Essam ENG. : Yamer Alaf مراجعة : امشاد : Emad Nebil			
		مقياس الرسم : 1:1000		رقم اللوحة : RR-PP-15	
		مقياس اللوحة : A1 - 1/50		التاريخ : October 2020	







		ENG. : Mostafa Omar اعداد :		حدود نزع الملكية	استشارى العينة
		ENG. : Ebrahim Noubay تصميم :			
		ENG. : Mahmoud Essam مراجعة :		رقم اللوحة: RR-PP-16	SPECTRUM CONSULTING BY ORDER OF مكتب مركز الدراسات والبحوث والدراسات SPECTRUM
		ENG. : Tamer Ataf امتحان :			
		DR. : Emad Nebil		التاريخ : October 2020	
GO	ALL DRAWINGS مراجعة	M.O	M.E	T.A	E.N
REV	DESCRIPTION	DATE	CHK	APP	
		1:1000 : مقياس الرسم :			
		مقياس اللوحة : ISO - A1			







<table border="1"> <tr> <td>NO</td> <td>MR</td> <td>EA</td> <td>IF</td> </tr> <tr> <td>REV</td> <td>DATE</td> <td>BY</td> <td>CHK</td> </tr> </table>										NO	MR	EA	IF	REV	DATE	BY	CHK	ENG. : Mostafa Omar ING. : Ebrahim Nooby تصميم : Mahmoud Essam مراجعة : Yasser Ataf DR. : Emed Nabil امشاد :	حدود نزع الملكية رقم اللوحة: RR-PP-18 التاريخ : October 2020	استشارة الميعة 
NO	MR	EA	IF																	
REV	DATE	BY	CHK																	
مقياس الرسم : 1:1000 مقياس اللوحة : A1 - 10																				



KEY MAP

NOTES:-

جميع الأبعاد المذكورة بالستر ما لم يذكر خلاف ذلك

LEGEND:-

-  الطريق الداعم للمشروع العام
-  الحاجز الخرساني
-  طمان
-  سارات المرور
-  اسم الشارع
-  اسم المصانع - المنازل
-  خط نزع الملكية الجديد
-  حد نزع الملكية القديم
-  حد الطريق النسطوي الموازي للطريق الداعم بعمق ٥ متر

المساول

المشروع


حد نزع الملكية من المرحج الى الزراعي



وزارة النقل

الهيئة العامة للطرق والكباري والنقل البري



		ENG. : Mostafa Omar : اعداد ENG. : Ebrahim Noohy : الرسم ENG. : Mahmoud Essam : التسليم ENG. : Tamer Atef : مراجعة DR. : Ezzed Nabli : اعداد	حدود نزع الملكية	استشارى العينة
		مقاس الرسم : 1:1000 مقاس اللوحة : A1 - ISO	رقم اللوحة: RR-PP-19 التاريخ : October 2020	





المسائل


المشروع


حد ذراع الملكية من المرح الى
الزراعي

وزارة النقل

وزارة النقل

المهنة العامة للطرق والكبارى والفلل البري





		ENG. : Mostafa Omar : اعداد ENG. : Ebrahim Nohy :		حدود نزع الملكية	استشارى الميعة
		ENG. : Mahmoud Ezzam : تسميم ENG. : Tamer Alef : مراجعة DR. : Emad Nabil : اقتراح			
NO	NO	M.O	M.B	Y.A	ELF
REV.	DESCRIPTION	DATE	BY	CHK	APP
1:1000 : مقياس الرسم : مقياس اللوحة : A1 - ISO :					
			RR-PP-22	رقم اللوحة:	
			October 2020	التاريخ :	
				SPECTRUM CONSULTING 1000 1000 1000	

Settlement Point Table		
Point Number	Easting (m)	Northing (m)
F01	62920.722 m	62977.876 m
F02	64569.252 m	62872.263 m
F03	64582.254 m	62869.999 m
F04	64583.050 m	62869.481 m
F05	64614.187 m	62860.285 m
F06	64618.077 m	62861.118 m
F07	64628.637 m	62861.768 m
F08	64632.343 m	62863.609 m
F09	64638.918 m	62876.742 m
F10	64639.781 m	62876.222 m
F11	64622.454 m	62870.828 m
F12	64646.341 m	62843.708 m
F13	64639.063 m	62841.102 m
F14	64633.885 m	62847.502 m
F15	64648.682 m	62841.180 m
F16	64655.502 m	62838.752 m
F17	64679.682 m	62824.500 m
F18	64689.046 m	62825.290 m
F19	64682.376 m	62834.848 m
F20	64698.620 m	62837.274 m


Settlement Point Table		
Point Number	Easting (m)	Northing (m)
F21	63734.426 m	62643.826 m
F22	63742.592 m	62659.18 m
F23	63746.822 m	62654.789 m
F24	63754.631 m	62658.242 m
F25	63761.372 m	62647.622 m
F26	63767.252 m	62656.752 m
F27	63769.682 m	62659.087 m
F28	63776.632 m	62659.438 m
F29	63776.272 m	62661.588 m
F30	63781.902 m	62665.688 m
F31	63791.928 m	62664.228 m
F32	63799.507 m	62665.851 m
F33	63804.378 m	62667.351 m
F34	63808.252 m	62666.228 m
F35	63822.282 m	62665.628 m
F36	63832.752 m	62668.222 m
F37	63836.331 m	62669.375 m
F38	63834.282 m	62668.872 m
F39	63838.282 m	62668.102 m
F40	63841.431 m	62668.642 m

Point Number
F01
F02
F03
F04
F05
F06
F07
F08
F09
F10
F11
F12
F13
F14
F15
F16
F17
F18
F19
F20

Settlement Point Table		
Point Number	Easting (m)	Northing (m)
F41	64274.789 m	62820.625 m
F42	64237.382 m	62806.070 m
F43	64276.252 m	62806.170 m
F44	64236.372 m	62807.338 m
F45	64237.282 m	62808.622 m
F46	64244.372 m	62815.375 m
F47	64254.562 m	62819.270 m
F48	64269.708 m	62816.048 m
F49	64278.248 m	62817.032 m
F50	64259.657 m	62818.822 m
F51	64258.092 m	62820.675 m
F52	64269.042 m	62822.222 m
F53	64282.752 m	62829.172 m
F54	64278.622 m	62828.102 m
F55	64283.752 m	62834.252 m
F56	64282.622 m	62834.322 m
F57	64282.582 m	62837.042 m
F58	64290.622 m	62837.372 m
F59	64288.272 m	62837.682 m
F60	64288.872 m	62838.682 m


Settlement Point Table		
Point Number	Easting (m)	Northing (m)
F61	64228.872 m	62728.432 m
F62	64242.822 m	62730.252 m
F63	64236.752 m	62730.172 m
F64	64239.102 m	62738.332 m
F65	64239.282 m	62731.282 m
F66	64241.622 m	62738.622 m
F67	64244.372 m	62738.622 m
F68	64241.270 m	62741.042 m
F69	64248.222 m	62743.252 m
F70	64237.622 m	62747.102 m
F71	64238.522 m	62744.102 m
F72	64240.622 m	62746.182 m
F73	64236.752 m	62753.272 m
F74	64244.582 m	62756.222 m
F75	64244.582 m	62756.222 m
F76	64241.622 m	62759.622 m
F77	64232.582 m	62767.102 m
F78	64236.622 m	62768.102 m
F79	64237.182 m	62761.872 m
F80	64247.582 m	62807.632 m


Point Number
F21
F22
F23
F24
F25
F26
F27
F28
F29
F30
F31
F32
F33
F34
F35
F36
F37
F38
F39
F40


		ENG : Mostafa Omar ENG : Ebrahim Noaby تصميم : مراجعة : DR : Esmad Webu إعداد :		جداول التوقيع الافي رقم الوحدة : RR-S.O.T-02 التاريخ : October 2020		استشارى العينة 	
NO	OF	REVISED	BY	DATE	DESCRIPTION	NTS مفاص الرسم : مفاص النسخة :	October 2020 مفاص النسخة :


		KEY MAP	
		<p>NOTES:- جميع الأبعاد المذكورة بالمتر ما لم يذكر خلاف ذلك</p>	
		<p>LEGEND:-</p>	
المقاول	المشروع	 <p>وزارة النقل وإدارة المرور وإدارة السكك الحديدية وإدارة النقل الجوي</p> <p>وزارة النقل الهيئة العامة للطرق والكباري والنقل الجوي</p>	
	حد نزع الملكية من المرح الي الزراعي		



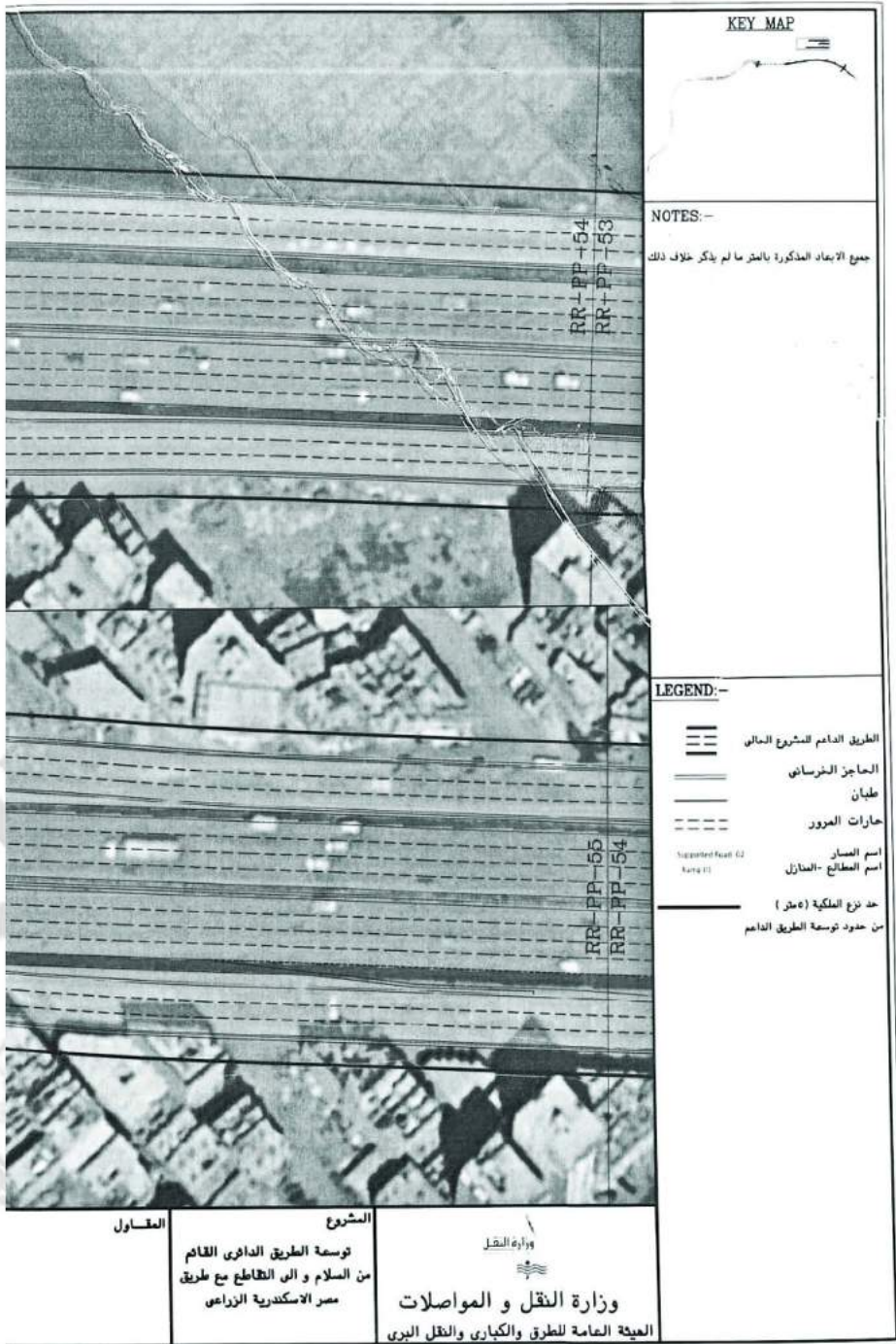



		ENG. : Moustafa Omar : امشاد ENG. : Ibrahim Noaby : امشاد ENG. : Mahmoud Essam : امشاد ENG. : Tamer Atef : امشاد DR. : Emed Nabil : امشاد	حدود نزع الملكية	استشارى الميعة 
NO REV.	M.C DATE	M.F DATE	RR-PP-26 رقم اللوحة :	MAY 2020 التاريخ :
1:1000 مقياس الرسم :	ISO - A1 مقياس اللوحة :	1:1000 مقياس الرسم :	RR-PP-26 رقم اللوحة :	MAY 2020 التاريخ :







		ENG. : Mostafa Omar : اعداد ENG. : Ebram Noshy : تصميم ENG. : Mahmoud Essam : مراجعة ENG. : Tamer Alaf : اعداد DR. : Emad Nabl : اعداد		حدود نزع الملكية رقم اللوحة: RR-PP-27 التاريخ : MAY 2020		استشارى الميعة SPECTRUM CONSULTING 1000 1000	
NO	REVISION	M.O	E.N	M.F	E.N	مقياس الرسم : 1:1000 مقياس اللوحة : A1 - ISO	
REV	DESCRIPTION	DRAW	CHK	CHK	APP	MAY 2020	
REVISION							





		ENG : Mostafa Omar اعداد : ENG : Ebrahim Noshy	حدود نزع الملكية	استشارى العينة	
		ENG : Mahmoud Essam تصميم : ENG : Tamer Atef مراجعة : DR : Emad Nabil امصادر :		رقم اللوحة RR-PP-28	SPECTRUM CONSULTING In Egypt SPECTRUM 1000 1000 1000
NO	NO	M.D	E.N	M.P	E.N
REV.	DESCRIPTION	DRAW	CHK	CHK	APP
REVISIONS					
		1:1000	مقياس الرسم :	MAY 2020	التاريخ :
		ISO - A1	مقايى اللوحة :		





					ENG : Mostafa Omar : اعداد ENG : Ezzam Mosky : تصميم ENG : Mahmoud Essam : مراجعة ENG : Tamer Atef : اعداد DR. : Emad Habi : اعداد	حدود نزع الملكية رقم اللوحة : RR-PP-82 التاريخ : MAY 2020	استشارى العينة SPECTRUM CONSULTING 10, El-Dokki, El-Dokki, El-Dokki, El-Dokki 10, El-Dokki, El-Dokki, El-Dokki, El-Dokki 10, El-Dokki, El-Dokki, El-Dokki, El-Dokki	
00	NO. OF SHEETS	K.O	S.B	M.P	S.H	1:1000	مقياس الرسم :	
REV.	DESCRIPTION	DRAWN	CHKD	CHKD	APD	ISO - A1	مقياس الورقة :	



المسائل


المشروع

توسعة الطريق الدائري القائم
من السلام و الى التقاطع مع طريق
مصر الاسكندرية الزراعي


وزارة النقل

وزارة النقل و المواصلات

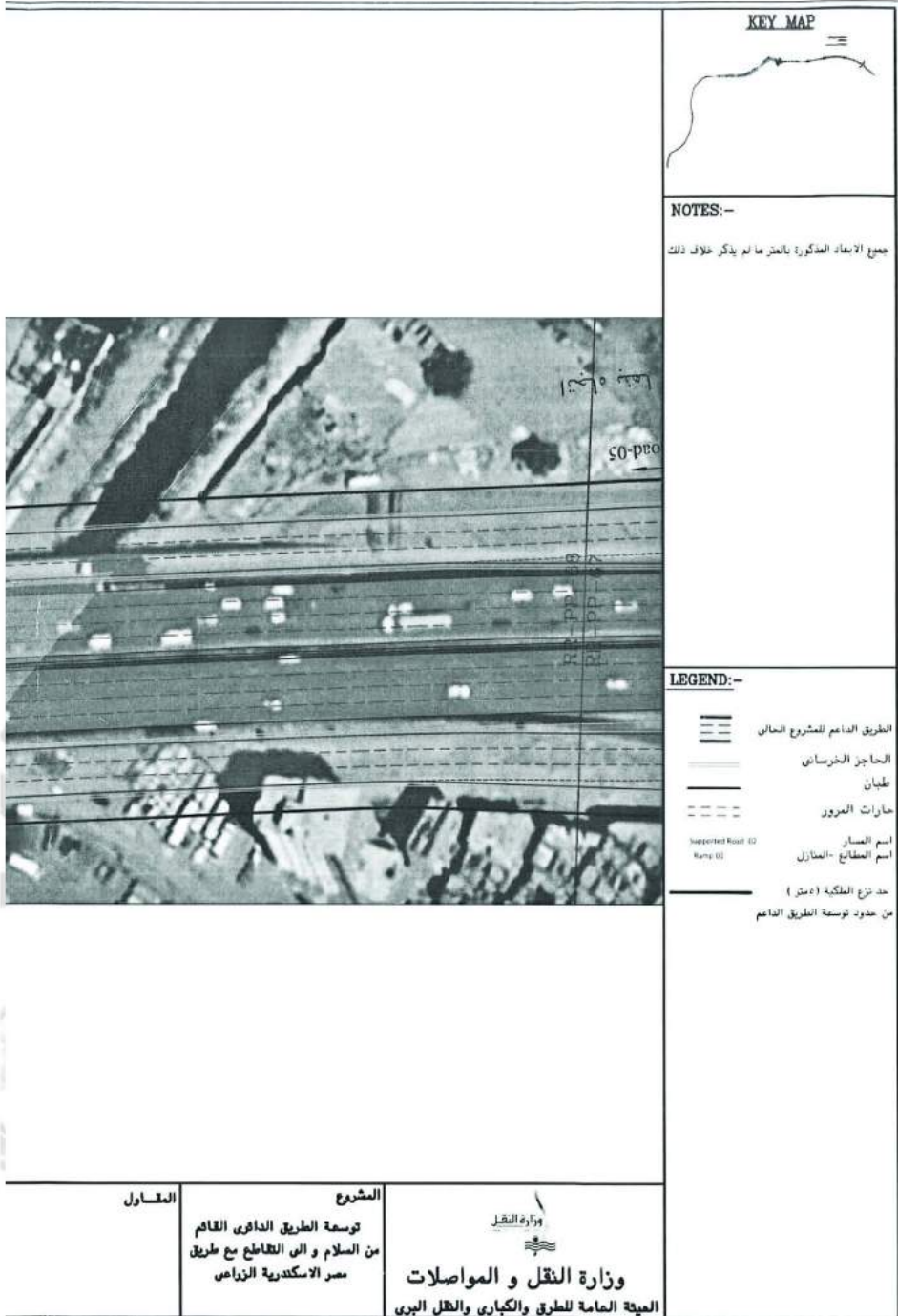
الهيئة العامة للطرق والكباري والنقل البري




		ENG. : Mostafa Omar ENG. : Ebrahim Noehy ENG. : Mahmoud Essam ENG. : Famer Atef DR. : Emad Nabli	اعداد : تصميم : مراجعة : أعضاء :	حدود نزع الملكية رقم اللوحة : RR-PP-23 التاريخ : MAY 2020	استشارى العبة SPECTRUM CONSULTING DR. Ezzat Nassef 1000 El-Dokki, El-Dokki, Giza, Egypt 11564, Egypt Tel: +967 11 533 3333 Fax: +967 11 533 3333 Email: info@spectrum-egypt.com
DO	MR. Mohamed El-Dokki	M.G.	E.N.	M.F.	E.H.
REV.	DESCRIPTION	DATE	BY	CHECK	APP.
REVISED					
		مقياس الرسم : 1:1000 مقياس اللوحة : A1 - 1			



										ENG. : Mostafa Omar : اعداد ENG. : Ebram Noshy : تصميم ENG. : Mahmoud Essam : مراجعة ENG. : Tamer Atef : مراجعة DR. : Emad Nebil : اعتماد	حدود نزع الملكية	استشارى العبة SPECTRUM CONSULTING DR. Ezzamel 1000 El-Dokki, El-Dokki, Giza, Egypt 11562, Egypt T: +20 2 333 3333 F: +20 2 333 3333 E: info@spectrum-egypt.com
NO	BY	DATE	REV.	DESCRIPTION	DATE	CHK	APP	1:1000 مقياس الرسم :		RR-PP-22 رقم اللوحة :	التاريخ : MAY 2020	
								مقاس اللوحة : A1 - ISO				





KEY MAP



NOTES:-

جميع الأبعاد المذكورة بالمتر ما لم يذكر خلاف ذلك

LEGEND:-

-  الطريق الدائم للمشروع الخاسم
-  الحاجز الخرساني
-  طباشير
-  حارات المرور
-  اسم الشارع
-  اسم المطاوع - المنازل
-  حد نزع الملكية (متر)
-  من حدود توسعة الطريق الدائم

المقارن

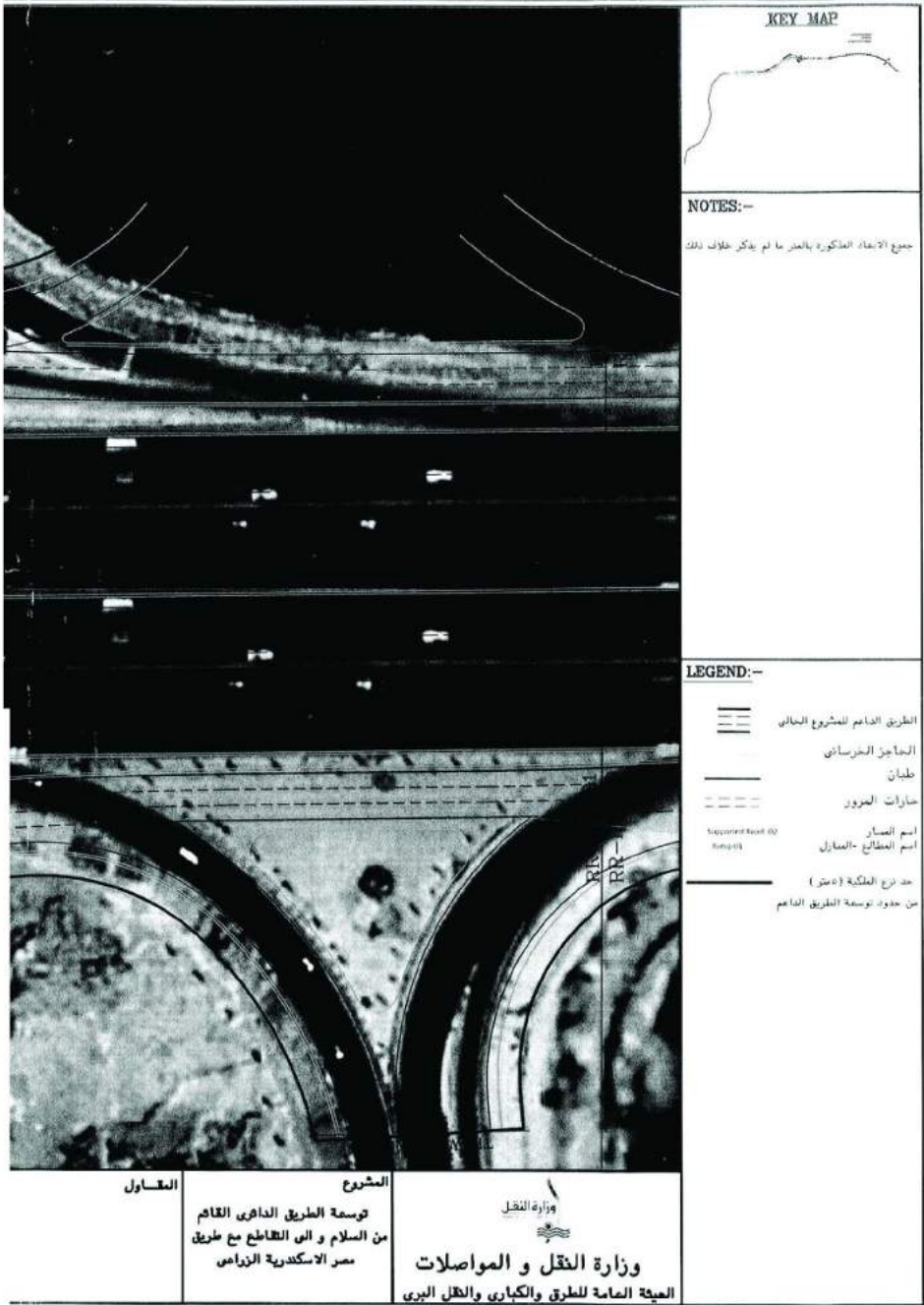
المشروع


توسعة الطريق الدائري القائم
من السلام و الى التقاطع مع طريق
مصر الاسكندرية الزمامي




وزارة النقل و المواصلات
الهيئة العامة للطرق والكباري والنقل البري


٢٤






		ENG. : Mostafa Omar اعداد :		حدود فرع الملكية	استشارى العميه SPECTRUM CONSULTING No. 10000000
		ENG. : Ezzam Noahy تصحيح :			
		ENG. : Mahmoud Essam مراجعة :		رقم اللوحة : RR-PP-31	التاريخ :
		ENG. : Tamer Ataf امتحان :			
		DR. : Ezzed Nabil مقياس الرسم :		1:1000	MAY 2020
		مقياس اللوحة :		IBO _ A1	
00	10	10	10	10	10
REV.	DESCRIPTION	DATE	BY	CHEK	APP.





		ENG : Mostafa Omar : اعداد ENG : Ebrahim Noshy : تصميم ENG : Mahmoud Essam : مراجعة ENG : Tamer Atef : اعداد DR. : Emed Nebil : اعداد		حدود نزع الملكية رقم اللوحة: RR-PP-30 التاريخ : MAY 2020		استشارى العينة SPECTRUM CONSULTING IN EGYPT 1000 1000	
NO	REV	DATE	DESCRIPTION				
		مقياس الرسم : 1:1000 مقياس اللوحة : A1 - ISO					



KEY MAP



NOTES:-

جميع الأبعاد المذكورة بالمعتر ما لم يذكر خلاف ذلك

LEGEND:-


-  الطريق الدائم للمشروع الحالي
-  الحاجز الخرساني
-  طبيان
-  حارات العبور
-  Supported Road (Q)
-  Ramp (R)
-  اسم المسار
-  اسم المنطاق - المنازل
-  حد نزح العكبة (متر)
-  من حدود توسعة الطريق الدائم


المعاول


المشروع
توسعة الطريق الدائري القائم
من السلام و الى التقاطع مع طريق
مصر الاسكندرية الزراعي


وزارة النقل

وزارة النقل و المواصلات
الهيئة العامة للطرق والكبارى والنقل البرى





				اعداد : Mostafa Omar ENG : Mostafa Omar اعداد : Ebrahim Noohy ENG : Ebrahim Noohy تصميم : Mahmoud Essam ENG : Mahmoud Essam مراجعة : Tamer Alef ENG : Tamer Alef اعداد : Emad Nabil DR : Emad Nabil	حدود نزع الملكية	استشارى العينة
				مقياس الرسم : 1:1000 مقياس اللوحة : A1 - ISO	رقم اللوحة: RR-PP-33 التاريخ : MAY 2020	 SPECTRUM CONSULTING In Excellence We are here to help you achieve your goals.



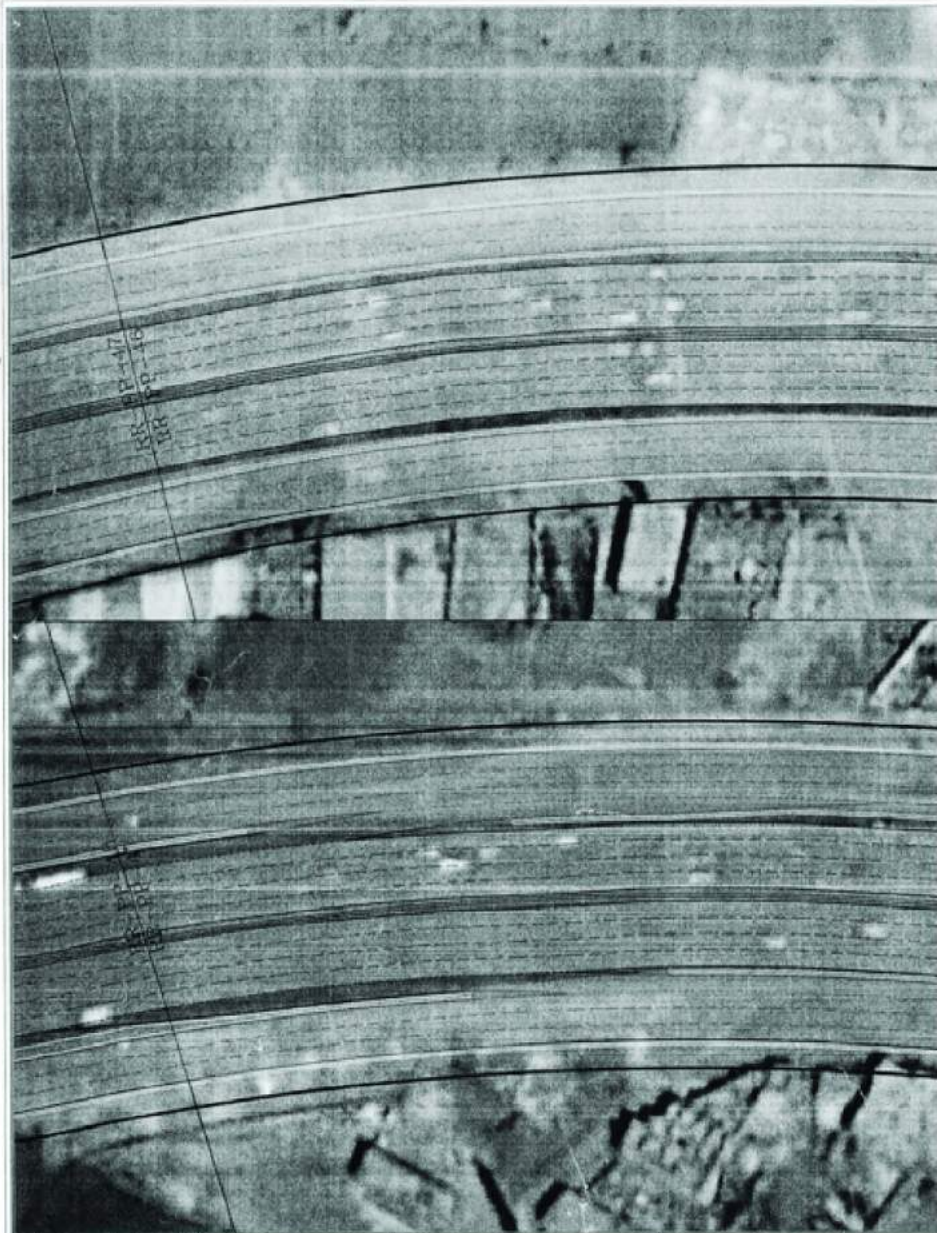



		ENG : Mostafa Omar : اعداد ENG : Ebrahim Noshy : ENG : Mahmoud Essam : تصميم ENG : Tamer Alef : مراجعة DR : Emad Nabli : اعداد	حدود نزح الملكية	استشارى العيفة
OC : REV :	M.O : S.M : M.F : E.M : D.M : C.E : A.P : KEYWORD :	1:1000 : مقياس الرسم : مقياس اللوحة : ISO - A1	رقم اللوحة: RR-PP-29 التاريخ : MAY 2020	SPECTRUM CONSULTING 201 Ezzat Street 11511 Cairo, Egypt T: +202 2737 4444 F: +202 2737 4445 E: info@spectrum-eg.com W: www.spectrum-eg.com






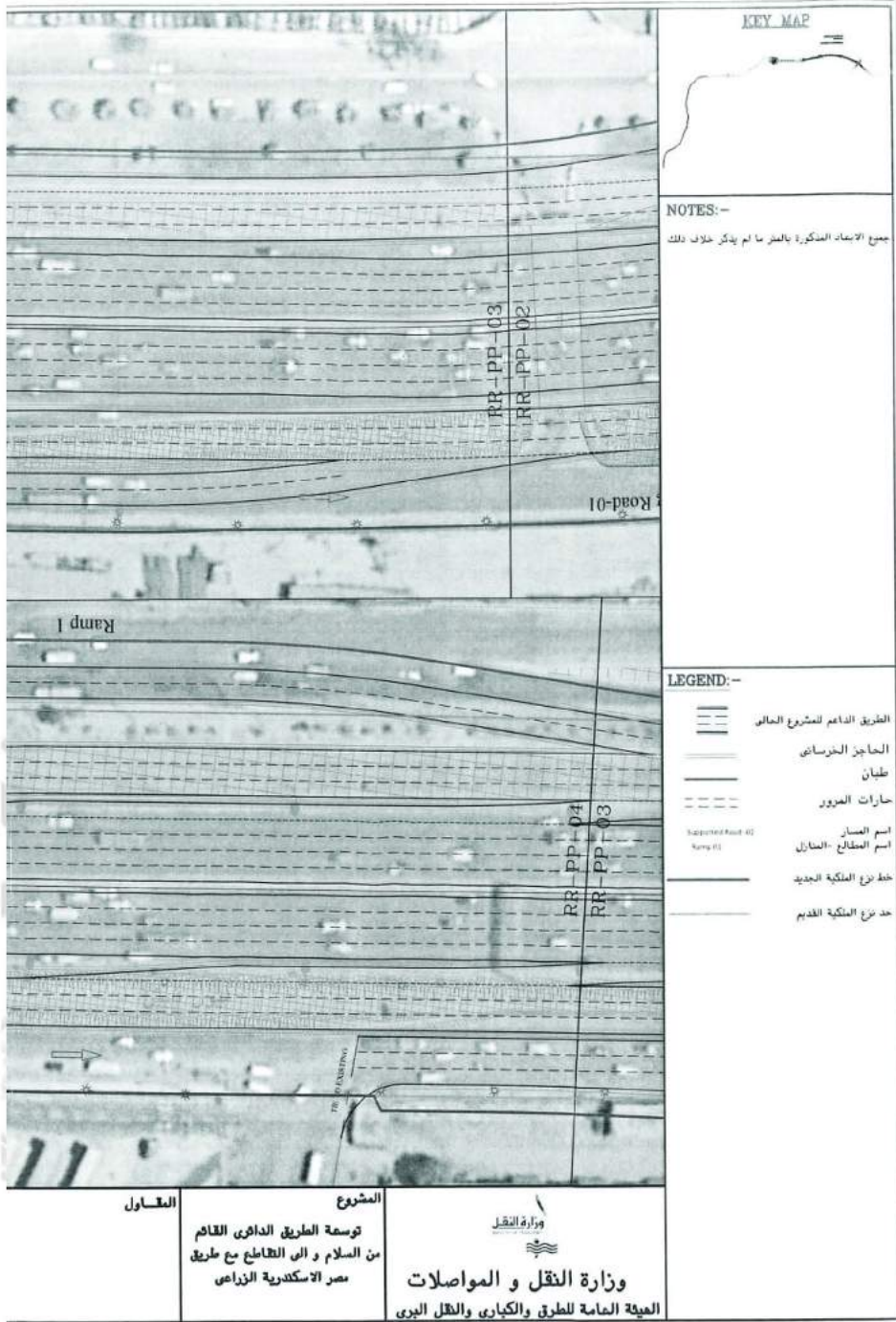






				ENG : Mostafa Omar : إعداد ENG : Ezzam Nohy : تصحيح ENG : Mahmoud Hamam : مراجعة ENG : Yasser Alef : إعداد DR : Ezzam Nohy : إعداد	حدود نزع الملكية	استشاري العينة
				مقياس الرسم : 1:1000	رقم اللوحة: RR-24-24	 SPECTRUM CONSULTING GENERAL CONTRACTING & CONSULTING 1000 EL-DOKKI, CAIRO, EGYPT TEL: +967 11 531 1111 FAX: +967 11 531 1112 WWW.SPECTRUMCONSULTING.COM
DR : Mostafa Omar : إعداد DR : Ezzam Nohy : تصحيح DR : Mahmoud Hamam : مراجعة DR : Yasser Alef : إعداد DR : Ezzam Nohy : إعداد	مقياس الرسم : 1:1000	التاريخ : MAY 2020	مقياس اللوحة : EHO - AI			














		ENG : Mostafa Omar ENG : Ebrahim Noohy ENG : Mahmoud Essam ENG : Tamer Ataf DR. : Emad Habbal	حدود نزع الملكية رقم اللوحة: RR-PP-03 التاريخ : MAY 2020	استشاري العينة 
DO REV.	BY CHECKED/TOKEN	M.O E.S M.F E.S S.H S.H C.H A.P	1:1000 مقياس الرسم : مقياس اللوحة : A1 - ISO	SPECTRUM CONSULTING 1000 1000







		ENG. : Mostafa Omar أعداد ENG. : Ebram Nooby تصديق ENG. : Mahmoud Essam تصديق ENG. : Tamer Atef مراجعة DR. : Emad Nabl اعتماد		حدود نزع الملكية		استشاري العينة	
		مقياس الرسم : 1:1000		رقم اللوحة : RR-PP-06		 مخطط استشاري رقم اللوحة : RR-PP-06	
NO	REVISION	DATE	BY	CHK	APP	مقياس اللوحة : A1 - ISO MAY 2020 التاريخ :	




NOTES:-
جميع الأبعاد المذكورة بالمتر ما لم يذكر خلاف ذلك

- LEGEND:-
- الطريق الداعم للمشروع العالي
 - الحأجز البخرسانى
 - طهان
 - حارات المرور
 - اسم المسار
 - اسم المطالع-المنازل
 - خط نزع الملكية الجديد
 - حد نزع الملكية القديم
 - بلاطات منفدة

المعاول	<p>المشروع</p> <p>توسعة الطريق الدافرى القائم من السلام و الى التقاطع مع طريق مصر الاسكندرية الزراعى</p>	<p>وزارة النقل</p> <p>وزارة النقل و المواصلات</p> <p>العيقة العامة للطرق والكبارى والنقل النهري</p>
---------	--	---






NOTES -
جميع الأبعاد المذكورة بالنتر ما لم يذكر خلاف ذلك


- LEGEND:-
- الطريق الدائم للمشروع العالي
 - الحاجز الخرساني
 - طينان
 - حارات المرور
 - اسم المسار
 - اسم القطائع - المنازل
 - خطوط الملكية الجديدة
 - حد نزع الملكية القديم
 - علامات مقلدة

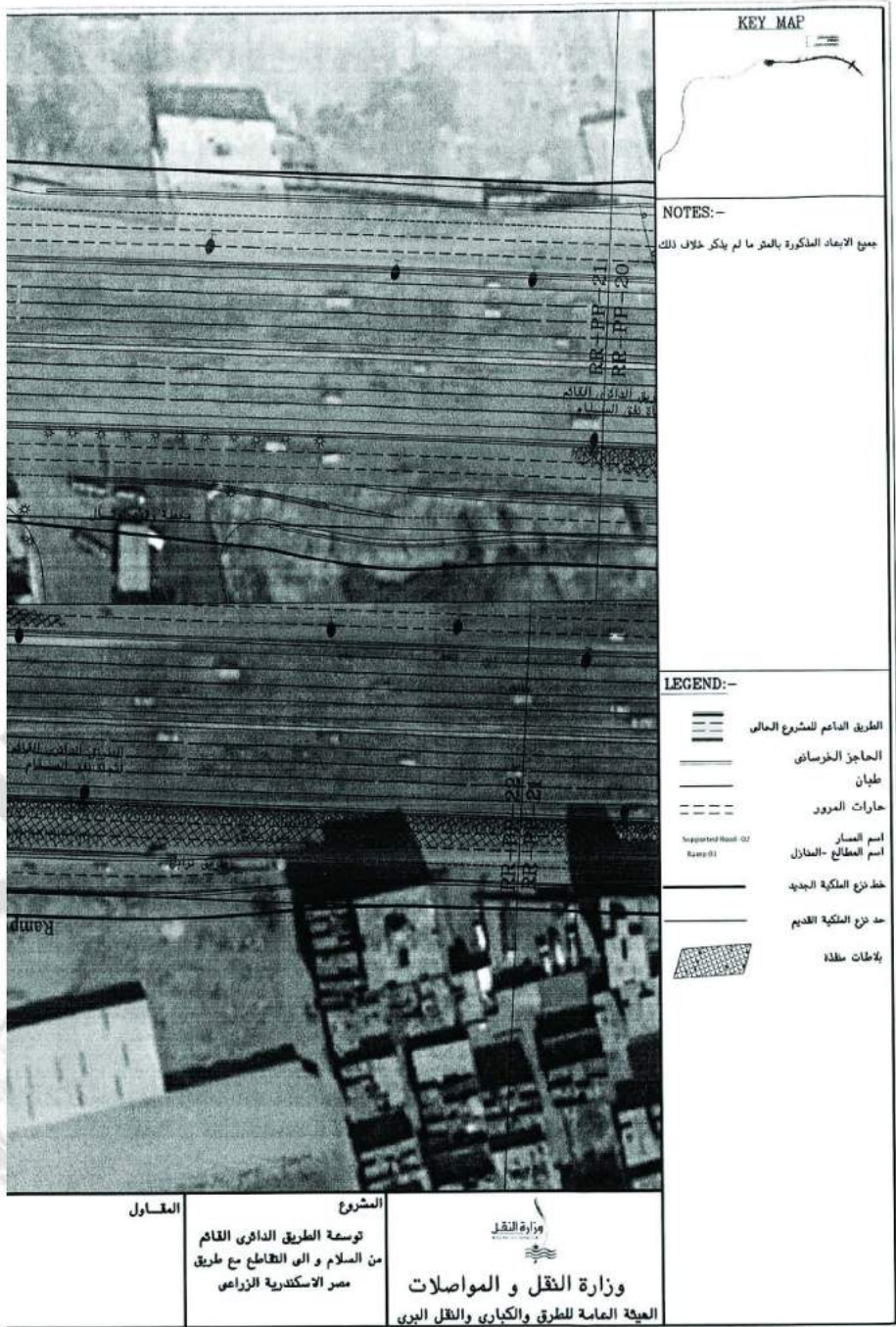
المقاول
المشروع
توسعة الطريق الدائري القائم
من السلام و الى القاطع مع طريق
مسار الاسكندرية الزراعي

وزارة النقل
وزارة النقل و المواصلات
الهيئة العامة للطرق والكبارى والنقل البرى





		اعداد : Mostafa Omar ENG : Mostafa Omar تصميم : Mahmoud Essam ENG : Mahmoud Essam مراجعة : Tamer Atef ENG : Tamer Atef أعضاء : Emad Nabil DR : Emad Nabil	حدود نزع الملكية	رقم اللوحة : RR-PP-08 التاريخ : MAY 2020	استشارى العينة SPECTRUM CONSULTING 011 20 22 22 22 22 011 20 22 22 22 22
00 001 002 003 004 005 006 007 008 009 010 011 012 013 014 015 016 017 018 019 020 021 022 023 024 025 026 027 028 029 030 031 032 033 034 035 036 037 038 039 040 041 042 043 044 045 046 047 048 049 050 051 052 053 054 055 056 057 058 059 060 061 062 063 064 065 066 067 068 069 070 071 072 073 074 075 076 077 078 079 080 081 082 083 084 085 086 087 088 089 090 091 092 093 094 095 096 097 098 099 100	1:1000 مقاييس الرسم : مقاييس اللوحة : A1 - ISO	RR-PP-08	MAY 2020	SPECTRUM CONSULTING 011 20 22 22 22 22 011 20 22 22 22 22	









					اعداد : ENG. : Mostafa Omar ENG. : Ebram Noshy تصميم : ENG. : Mahmoud Essam مراجعة : ENG. : Tamer Ataf اعشاد : DR. : Emed Nebli	حدود نزح الملكية	استشارى العينة
					مقياس الرسم : 1:1000 مقياس اللوحة : A1 - ISO	رقم اللوحة : RR-PP-11 التاريخ : MAY 2020	 SPECTRUM CONSULTING 10, El-Dokki, Cairo, Egypt T: +972 2 460 1000 F: +972 2 460 1001 E: info@spectrum-consulting.com
NO	REV.	DATE	BY	CHK	DESCRIPTION		








		ENG. : Mostafa Omar ENG. : Ebrahim Nosby ENG. : Mahmoud Eesam ENG. : Tamer Ataf DR. : Emed Nabli	اعداد : تصميم : مراجعة : أعضاء :	حدود نزح الملكية	استشارى الميعة
1:1000 مقاس الرسم :	RR-PP-13	رقم اللوحة :	مقاس اللوحة :	MAY 2020	التاريخ :
ISO - A1 مقاس اللوحة :					









					ENG : Mostafa Omar ENG : Ebrahim Noshay ENG : Mahmoud Essam ENG : Tamer Ataf DR : Emad Nabil	اعداد : تصموم : مراجعة : اعتماد :	حدود نزع الملكية	استشارى العيقة
					مقياس الرسم : 1:1000 مقياس اللوحة : A1	رقم اللوحة: RR-PP-14 التاريخ : MAY 2020	SPECTRUM CONSULTING By Emad Nabil	
NO	REV	DATE	BY	CHK	APP			
NO	DESCRIPTION	DATE	BY	CHK	APP			







					ENG. : Mostafa Omar ENG. : Ebrahim Noshy ENG. : Mahmoud Ezzam ENG. : Tamer Atef DR. : Emed Habbal	اعداد : تصميم : مراجعة : اعضاء :	حدود نزاع الملكية	أمشاري المينة
SC	NO	NO	NO	NO	1:1000	مقياس الرسم :	RR-PP-15	رقم اللوحة :
REV	DESCRIPTION	DATE	BY	CHK	APP	مقياس اللوحة :	MAY 2020	التاريخ :
REV00000						ISO - A1		





				اعداد : ENG. : Mostafa Omar ENG. : Ebrahim Noshy تصميم : ENG. : Mahmoud Essam مراجعة : ENG. : Tamer Aief امضاء : DR. : Emad Nebil	حدود نزع الملكية	استشاري العينة  SPECTRUM CONSULTING 20, Kasr El Nil Cairo, Egypt Phone: +967 11 533 3333 Fax: +967 11 533 3333 Email: info@spectrum-consulting.com	
NO REV.	NO DESCRIPTION	M.O DRAW	E.N DES	M.P CHK	E.N APP	رقم اللوحة: RR-PP-16	مقاس الرسم : 1:1000
REVISIONS				مقاس اللوحة : ISO - A1	التاريخ : MAY 2020		





				اعداد : ENG. : Mostafa Omar ENG. : Ebram Nohy تصميم : ENG. : Mahmoud Essam مراجعة : ENG. : Tamer Atef اخصاد : DR. : Emad Nebil	حدود نزع الملكية رقم اللوحة : RR-PP-17 التاريخ : MAY 2020	استشاري العينة SPECTRUM CONSULTING 20 شارع 11511 القاهرة جمهورية مصر العربية T: +202 2733 1111 F: +202 2733 1112 E: info@spectrum-eg.com
00 REV. DESCRIPTION DATE DRAWN CHECKED APPROVED REVISIONS	M.D E.N M.P E.N D.M.A C.H.K A.P.P	1:1000 مقياس الرسم : مقياس اللوحة : A1	ISO	MAY 2020	SPECTRUM	



