

## قرار رئيس جمهورية مصر العربية

رقم ٤٦٩ لسنة ٢٠٢٠

### رئيس الجمهورية

بعد الاطلاع على الدستور ؛

وعلى القانون رقم ١٧٨ لسنة ١٩٥٢ بشأن الإصلاح الزراعى ؛

وعلى قانون الهيئات العامة الصادر بالقانون رقم ٦١ لسنة ١٩٦٣ ؛

وعلى قانون نظام الإدارة المحلية الصادر بالقانون رقم ٤٣ لسنة ١٩٧٩ ؛

وعلى القانون رقم ١٤٣ لسنة ١٩٨١ فى شأن الأراضى الصحراوية ؛

وعلى القانون رقم ٧ لسنة ١٩٩١ فى شأن بعض الأحكام المتعلقة بأموال

الدولة الخاصة ؛

وعلى قانون البيئة الصادر بالقانون رقم ٤ لسنة ١٩٩٤ ؛

وعلى قرار رئيس الجمهورية رقم ١٥٢ لسنة ٢٠٠١ بشأن تحديد المناطق الاستراتيجية

ذات الأهمية العسكرية من الأراضى الصحراوية والقواعد الخاصة بها ؛

وعلى قرار رئيس الجمهورية رقم ١٥٣ لسنة ٢٠٠١ بإنشاء المركز الوطنى لتخطيط

استخدامات أراضى الدولة ؛

وعلى قرار رئيس الجمهورية رقم ٦٢ لسنة ٢٠١٨ بشأن خريطة تنمية أراضى

جمهورية مصر العربية ؛

وبناءً على ما عرضه المركز الوطنى لتخطيط استخدامات أراضى الدولة ؛

وبعد موافقة مجلس الوزراء ؛

**قرار:****( المادة الأولى )**

يُعاد تخصيص مساحة ٠,٢٢ فدان تقريباً تعادل (٨٣,٩٣٩)م<sup>٢</sup> ناحية محافظة الإسكندرية وفقاً للوحة وجدول الإحداثيات المرفقين لصالح القوات المسلحة وذلك نقلاً من أراضى الهيئة العامة للإصلاح الزراعى .

**( المادة الثانية )**

تُودع بمأمورية الشهر العقارى المختص حوافظ بالأبعاد والمساحات التفصيلية للمساحة المبينة بالمادة الأولى .


**( المادة الثالثة )**

يُنشر هذا القرار فى الجريدة الرسمية .


صدر برئاسة الجمهورية فى ٣ المحرم سنة ١٤٤٢ هـ

( الموافق ٢٢ أغسطس سنة ٢٠٢٠ م ) .

**عبد الفتاح السيسى**




لجنة مسودة القرار الجمهوري  
للإعلان عن إنشاء بلدية العجوة  
على محور المعصرة - محافظة الإسكندرية  
تسليم القرار السلعي



الجمهورية العربية السورية  
الوزارة العامة للتخطيط والتنمية الاقتصادية

٥٥°٥٠'٠٠"ع
٣٠°٠٠'٠٠"ش
٥٥°٥٠'٠٠"ع
٣٠°٠٠'٠٠"ش



٥٥°٥٠'٠٠"ع
٣٠°٠٠'٠٠"ش
٥٥°٥٠'٠٠"ع
٣٠°٠٠'٠٠"ش

**تسليم إحداثيات نقاط WGS 84**

Y	X	Z
٥٥° ١٠' ٥,٤٥٠"ع	٣٠° ٥٢' ٥٤,٥٤٠"ش	١
٥٥° ١٠' ٥,٤٥٠"ع	٣٠° ٥٢' ٥٤,٥٤٠"ش	٢
٥٥° ١٠' ٥,٤٤٠"ع	٣٠° ٥٢' ٥٤,٥٤٠"ش	٣
٥٥° ١٠' ٥,٤٥٠"ع	٣٠° ٥٢' ٥٤,٥٤٠"ش	٤
٥٥° ١٠' ٥,٤٥٠"ع	٣٠° ٥٢' ٥٤,٥٤٠"ش	٥
٥٥° ١٠' ٥,٤٥٠"ع	٣٠° ٥٢' ٥٤,٥٤٠"ش	٦
٥٥° ١٠' ٥,٤٥٠"ع	٣٠° ٥٢' ٥٤,٥٤٠"ش	المساحة

المساحة: ٥٥٥,٥٥٥ م<sup>٢</sup>

المساحة: ٥٥٥,٥٥٥ م<sup>٢</sup>

٥٥°٥٠'٠٠"ع
٣٠°٠٠'٠٠"ش
٥٥°٥٠'٠٠"ع
٣٠°٠٠'٠٠"ش

