

قرار رئيس مجلس الوزراء

رقم ٢٦٧٨ لسنة ٢٠٢٠

رئيس مجلس الوزراء

بعد الاطلاع على الدستور ؛

وعلى قانون نظام الإدارة المحلية الصادر بالقانون رقم ٤٣ لسنة ١٩٧٩ وتعديلاته؛

وعلى القانون رقم ١٠ لسنة ١٩٩٠ بشأن نزع ملكية العقارات للمنفعة

العامة وتعديلاته ؛

وعلى قرار رئيس الجمهورية رقم ٢٧٩ لسنة ٢٠١٨ بالتفويض فى بعض الاختصاصات ؛

وبناءً على ما عرضه وزير النقل ؛

قرر:

(المادة الأولى)

يُعتبر من أعمال المنفعة العامة مشروع خطى مونوريل العاصمة الإدارية الجديدة ومونوريل السادس من أكتوبر بنطاق محافظتى القاهرة والجيزة بمسارهما ومرافقهما وجميع منشآتهما من محطات للركاب بما تحويه من منشآت لخدمة الجماهير ومحطات القوى الكهربائية والضغط العالى وورش للعمرة الجسيمة ووحدات التحكم المركزى وأى منشآت أخرى يحتاجها المشروع ، وذلك على النحو الموضح بالمذكرة الإيضاحية والخرائط المساحية والكشوف المرفقة .

(المادة الثانية)

يُستولى بطريق التنفيذ المباشر لصالح الهيئة القومية للأنفاق على الأراضى والعقارات اللازمة لتنفيذ المشروع المشار إليه بالمادة الأولى من هذا القرار والمبين موقعها ومساحتها وحدودها وملاكها الظاهرين بالمذكرة الإيضاحية والخرائط والكشوف المرفقة .

(المادة الثالثة)

يُنهى تخصيص الأراضى والعقارات المملوكة لجهات حكومية والموضح بيانها وملاكها الظاهرين بالمذكرة الإيضاحية والخرائط والكشوف المرفقة وتخصص لصالح الهيئة القومية للأنفاق بدون مقابل .

(المادة الرابعة)

يُنشر هذا القرار فى الجريدة الرسمية ، ويُعمل به من اليوم التالى لتاريخ نشره .
صدر برئاسة مجلس الوزراء فى ٦ جمادى الأولى سنة ١٤٤٢ هـ
(الموافق ٢١ ديسمبر سنة ٢٠٢٠ م).

رئيس مجلس الوزراء

دكتور/ مصطفى كمال مدبولى

وزارة النقل

مذكرة إيضاحية

لقرار السيد الدكتور رئيس مجلس الوزراء

بشأن : إضفاء صفة النفع العام على مشروع

إنشاء خطى مونوريل العاصمة الإدارية الجديدة ومونوريل السادس من أكتوبر

بناطق محافظتى القاهرة والجيزة

فى ضوء ما أكدته دراسة خصائص النقل بمحافظة القاهرة والجيزة والعاصمة الإدارية الجديدة بأن تنفيذ مشروع إنشاء خطى مونوريل العاصمة الإدارية الجديدة ومونوريل السادس من أكتوبر هو الحل الأمثل للمشكلات المرورية لأنه وسيلة نقل جماعى كثيفة أحادية السكة، تسير على كمره خرسانية معلقة ومما يحقق زمن رحلة تعادل زمن رحلة السيارة بدون توقف .

يربط خط المونوريل الأول العاصمة الإدارية الجديدة مع محافظة القاهرة ويربط مع الخط الثالث للمترو فى محطة الاستاد ، وأما خط المونوريل الثانى فيربط مدينة السادس من أكتوبر ومدينة أكتوبر الجديدة بمحافظة الجيزة ويربط مع الخط الثالث للمترو فى محطة وادى النيل بطاقة نقل إجمالية تقدر بنحو ٤٥ ألف راكب / ساعة / الاتجاه .

يبدأ مسار المرحلة الأولى لمونوريل العاصمة الإدارية الجديدة بطول ٥٦, ٥ كيلو متر من محطة الاستاد غرباً ثم يمتد إلى محطات (الطيران - نوري خطاب - الحى السابع - ذاكر حسين - المحاربن القدماء - المشير طنطاوى - واحد شارع التسعين- المستشفى الجوى - النرجس - الجامعة الأمريكية - الأندلس - النافورة- بيت الوطن- مسجد الفتاح العليم - الدائرى الأوسطى - محمد بن زايد - الدائرى الإقليمى - مدينة الفنون - الحى الحكومى - حى السفارات - مدينة العدالة) وتتضمن أعمال المشروع إنشاء ورشة للعمرة الجسيمة بمساحة ٤٢٧٣٠٨ متر مربع .

أما مسار مونوريل السادس من أكتوبر بطول (٤٢) كيلو متر فيبدأ من محطة وادى النيل ثم يمتد إلى محطات (الطريق الدائرى - المربوطية- المنصورية - طريق الإسكندرية الصحراوى - هايبر وان - جامعة النيل - نقابة المهندسين - جهاز مدينة السادس من أكتوبر - السادات - المنطقة الصناعية - أكتوبر الجديدة) وتتضمن أعمال المشروع إنشاء ورشة للعمرة الجسيمة بمساحة ٣١٦٠٦٩ متر مربع .

يحقق تنفيذ مشروع إنشاء خطى المونوريل المشار إليه بعاليه الأهداف الآتية :

توفير وسيلة نقل سريعة وعصرية وأمنة وصديقة للبيئة لنقل الركاب .

استيعاب حركة النقل وعدد رحلات الركاب المتزايدة والمساهمة فى تخفيف

الاختناقات المرورية .

التشغيل باستخدام الطاقة الكهربائية النظيفة والأقل تكلفة لخفض مستويات

تلوث الهواء والتلوث الضوضائى بالمناطق التى يمر بها المونوريل .

يخدم خط مونوريل العاصمة الإدارية الجديدة مناطق مدينة نصر والقاهرة الجديدة

والعاصمة الإدارية حيث سيسهل حركة نقل الموظفين والوافدين من القاهرة والجيزة

إلى القاهرة الجديدة والعاصمة الإدارية لاتصاله بالخط الثالث للمترو عند

محطة الاستاد .

يخدم خط مونوريل السادس من أكتوبر التوسعات الكبيرة بالمدينة خاصة مشروعات

الإسكان الاجتماعى ومشروعات التنمية والتوسعات جنوب المدينة ويربط إقليم القاهرة

الكبرى بالمناطق العمرانية الجديدة (٦ أكتوبر الجديدة) والمنطقة الصناعية بمدينة

السادس من أكتوبر وكذلك الربط مع الخط الثالث للمترو عند محطة وادى النيل .

تحقيق عائد اقتصادى نتيجة لتوفير استهلاك الوقود وخفض معدلات التلوث

البيئى وخفض الاختناقات المرورية بالمحاور والشوارع الرئيسية وجذب نسبة من

الركاب لاستخدام هذه الوسيلة بدلاً من استخدام السيارات الخاصة .

ونظراً للطبيعة الخاصة للمشروع المشار إليه والتي تقتضى تعدد مواقع العمل باعتباره من المشروعات الطولية فإنه يتعذر حصر جميع ملاك الأراضى والعقارات المتداخلة مع المشروع ومساحة ما يملكه كل منهم وما قد يتطلبه المشروع من أجزاء إضافية إلا بعد صدور القرار بتقرير صفة النفع العام وبدء أعمال اللجان المختصة فى الحصر .

ومرفق طيه ما يلى :

١ - رسم بالتخطيط الإجمالى لمسار خط مونوريل العاصمة الإدارية الجديدة موقع على لوحة مساحية معتمدة .

٢ - رسم بالتخطيط الإجمالى لمسار خط مونوريل السادس من أكتوبر موقع على عدد (٥) لوحات مساحية معتمدة .

٣ - كشف الملاك الظاهرين للأراضى المطلوب تعديل تخصيصها لخط مونوريل العاصمة الإدارية الجديدة .

٤ - كشف الملاك الظاهرين للأراضى المطلوب نزع ملكيتها لخط مونوريل السادس من أكتوبر .

٥ - كشف الملاك الظاهرين للأراضى المطلوب تعديل تخصيصها لخط مونوريل السادس من أكتوبر .

وتجدر الإشارة إلى أنه قد تم توفير الاعتمادات المالية اللازمة للتعويضات التقديرية المبدئية للملاك الظاهرين بمبلغ (٥٠٠) مليون جنيه ضمن موازنة الهيئة القومية للأنفاق للعام المالى الحالى ٢٠٢٠ / ٢٠٢١ وسوف يتم إيداعها خزانة الجهة المنفذة لهذا القرار خلال شهر من تاريخ صدوره طبقاً للقانون رقم ١٠ لسنة ١٩٩٠ وتعديلاته .

وفى ضوء ما تقدم ، نتشرف بأن نرفق طيه مشروع قرار رئيس مجلس الوزراء لإضفاء صفة النفع العام على مشروع إنشاء خطى مونوريل العاصمة الإدارية الجديدة بطول (٥٦, ٥) كيلو متر ومونوريل السادس من أكتوبر بطول (٤٢) كيلو متر بنطاق محافظتى القاهرة والجيزة ، والاستيلاء بطريق التنفيذ المباشر على الأراضى اللازمة لتنفيذ المشروع وذلك على النحو الموضح بهاليه .

وتفضلوا بقبول فائق الاحترام .

وزير النقل

فريق/ كامل عبد الهادى الوزير

مرقئ رقم (٣)
مشروع موزريل العاصمة الإدارية
كشف بيان الملاك الظاهرين للأراضي المطلوب إعادة تخصيصها

المنطقة على المسار	الغرض من إعادة التخصيص	نوع المنشأة	المساحة الظاهرية (م ^٢)	بيانات خاصة بالأرض المطلوب إعادة تخصيصها			مسلسل
				العنوان	اسم المالك الظاهر		
قطاع ٣	استكمال مسار الموزريل	أرض فضاء بمسجد يوسف حال الله	٦٦, ٦٣	تقاطع شارع على أمين مع شارع الخليفة الظاهر	إدارة أوقاف مدينة نصر	١	
قطاع ٦	استكمال مسار الموزريل	برج ضغط عالي	٤٤, ٠٦	تقاطع شارع الوفاء، والأمل مع شارع سبيل المومنين	شركة كهيا، شمال القاهرة	٢	
قطاع ٦	استكمال مسار الموزريل	لافتة إعلانية	-	محور المشير طنطاوى بجوار بترية وطنية	جهاز مشروعات القوات المسلحة - الشركة الوطنية للطرق	٣	
قطاع ٦	استكمال مسار الموزريل	لافتة إعلانية	-	محور المشير طنطاوى أمام الغاية الشجرية	جهاز مشروعات القوات المسلحة - الشركة الوطنية للطرق	٤	
قطاع ٦	استكمال مسار الموزريل	لافتة إعلانية	-	محور المشير طنطاوى	جهاز مشروعات القوات المسلحة - الشركة الوطنية للطرق	٥	
محطة رقم ٧ (المشير طنطاوى)	إنشاء سلام المحطة	لافتة إعلانية	-	محور المشير أمام مسجد المشير	جهاز مشروعات القوات المسلحة - الشركة الوطنية للطرق	٦	
قطاع ٧	استكمال مسار الموزريل	لافتة إعلانية	-	تقاطع الطريق الدائرى مع محور المشير طنطاوى	جهاز مشروعات القوات المسلحة - الشركة الوطنية للطرق	٧	
قطاع ٧	استكمال مسار الموزريل	لافتة إعلانية	-	تقاطع الطريق الدائرى مع محور المشير طنطاوى	جهاز مشروعات القوات المسلحة - الشركة الوطنية للطرق	٨	

المنطقة على المسار	الغرض من إعادة التنظيم	بيانات خاصة بالأرض المطلوب إعادة تخصيصها				
		نوع المنشأة	المساحة المطلوبة (م ^٢)	العنوان	اسم المالك الظاهر	رقم
قطاع ٧	استكمال مسار المونوريل	لائحة إعلانية	-	تقاطع الطريق الدائرى مع محور المشير طنطاوى	جهاز مشروعات القنات المساحة - الشركة الوطنية للطرق	٩
قطاع ٧	استكمال مسار المونوريل	لائحة إعلانية	-	تقاطع الطريق الدائرى مع محور المشير طنطاوى	جهاز مشروعات القنات المساحة - الشركة الوطنية للطرق	١٠
قطاع ٧	استكمال مسار المونوريل	لائحة إعلانية	-	شارع التسعين الجوى أمام الداون التاون	جهاز مشروعات القنات المساحة - الشركة الوطنية للطرق	١١
محطة رقم ٨ (١١ شارع التسعين)	استكمال مسار المونوريل	لائحة إعلانية	-	شارع التسعين الجوى أمام كايرو فيستيغال	جهاز مشروعات القنات المساحة - الشركة الوطنية للطرق	١٢
محطة رقم ٨ (١١ شارع التسعين)	استكمال مسار المونوريل	لائحة إعلانية	-	شارع التسعين الجوى أمام كايرو فيستيغال	جهاز مشروعات القنات المساحة - الشركة الوطنية للطرق	١٣
محطة رقم ٨ (١١ شارع التسعين)	إنشاء المحطة	لائحة إعلانية	-	شارع التسعين الجوى أمام كايرو فيستيغال	هيئة المجتمعات العمرانية - القاهرة الجديدة	١٤
محطة رقم ٨ (شارع التسعين)	إنشاء سلام المحطة	لائحة إعلانية إرشادية	-	شارع التسعين الجوى أمام كايرو فيستيغال	هيئة المجتمعات العمرانية - القاهرة الجديدة	١٥
محطة رقم ٨ (١١ شارع التسعين)	إنشاء سلام المحطة	لائحة إعلانية	-	شارع التسعين الجوى أمام كايرو فيستيغال	هيئة المجتمعات العمرانية - القاهرة الجديدة	١٦
قطاع ٨	استكمال مسار المونوريل	لائحة إعلانية إرشادية	-	شارع التسعين الجوى محور العروبة	هيئة المجتمعات العمرانية - القاهرة الجديدة	١٧

١. الجريدة الرسمية - العدد ٥١ مكرر (د) في ٢١ ديسمبر سنة ٢٠٢٠

المنطقة على المسار	الغرض من إعادة التخصيص	بيانات خاصة بالأرض المطلوب إعادة تخصيصها					مسلسل
		نوع التفتأ	المساحة المطلوبة (م ^٢)	العنوان	اسم المالك العام		
قطاع ٨	استكمال مسار المتروبول	لافتة علامات إرشادية	-	شارع التسعين الجنوبي محور العريزة	هيئة المجتمعات العمرانية - القاهرة الجديدة	١٨	
محطة رقم ٩ (المستشفى الجوى)	إنشء سلام المحطة	لافتة إعلانية	-	شارع التسعين الجنوبي أمام المستشفى الجوى	هيئة المجتمعات العمرانية - القاهرة الجديدة	١٩	
محطة رقم ٩ (المستشفى الجوى)	إنشء سلام المحطة	لافتة إعلانية	-	شارع التسعين الجنوبي أمام المستشفى الجوى	هيئة المجتمعات العمرانية - القاهرة الجديدة	٢٠	
محطة رقم ٩ (المستشفى الجوى)	إنشء سلام المحطة	لافتة إعلانية	-	شارع التسعين الجنوبي أمام المستشفى الجوى	هيئة المجتمعات العمرانية - القاهرة الجديدة	٢١	
محطة رقم ٩ (المستشفى الجوى)	إنشء سلام المحطة	لافتة إعلانية	-	شارع التسعين الجنوبي أمام المستشفى الجوى	هيئة المجتمعات العمرانية - القاهرة الجديدة	٢٢	
محطة رقم ٩ (المستشفى الجوى)	إنشء سلام المحطة	لافتة إعلانية	-	شارع التسعين الجنوبي أمام المستشفى الجوى	هيئة المجتمعات العمرانية - القاهرة الجديدة	٢٣	
محطة رقم ١٠ (الريجس)	إنشء سلام المحطة	لافتة إعلانية	-	شارع التسعين الجنوبي أمام شركة سيمينز	هيئة المجتمعات العمرانية - القاهرة الجديدة	٢٤	

المنطقة على المسار	الغرض من إعادة التخصيص	نوع المنشأة	المساحة المطلوبة (م ^٢)	بيانات خاصة بالأرض المطلوب إعادة تخصيصها			رقم
				العنوان	اسم المالك الظاهر		
محطة رقم ١٠ (البرجس)	إششاء المحطة	لافتة إعلالية	-	شارع التسعين الجنوبي أمام شركة سيمينز	القاهرة الجديدة	هيئة المجتمعات العمرانية - القاهرة الجديدة	٢٥
محطة رقم ١٠ (البرجس)	إششاء المحطة	لافتة إعلالية	-	شارع التسعين الجنوبي أمام شركة سيمينز	القاهرة الجديدة	هيئة المجتمعات العمرانية - القاهرة الجديدة	٢٦
محطة رقم ١٠ (البرجس)	إششاء المحطة	لافتة إعلالية	-	شارع التسعين الجنوبي أمام شركة سيمينز	القاهرة الجديدة	هيئة المجتمعات العمرانية - القاهرة الجديدة	٢٧
محطة رقم ١١ (الجامعة الأمريكية)	إششاء المحطة	لافتة إعلالية	-	شارع التسعين الجنوبي أمام جامعة المستقبل	القاهرة الجديدة	هيئة المجتمعات العمرانية - القاهرة الجديدة	٢٨
محطة رقم ١١ (الجامعة الأمريكية)	إششاء المحطة	لافتة إعلالية	-	شارع التسعين الجنوبي أمام جامعة المستقبل	القاهرة الجديدة	هيئة المجتمعات العمرانية - القاهرة الجديدة	٢٩
محطة رقم ١١ (الجامعة الأمريكية)	إششاء المحطة	لافتة إعلالية	-	شارع التسعين الجنوبي أمام جامعة المستقبل	القاهرة الجديدة	هيئة المجتمعات العمرانية - القاهرة الجديدة	٣٠
محطة رقم ١١ (الجامعة الأمريكية)	إششاء المحطة	لافتة إعلالية	-	شارع التسعين الجنوبي أمام جامعة المستقبل	القاهرة الجديدة	هيئة المجتمعات العمرانية - القاهرة الجديدة	٣١
محطة رقم ١١ (الجامعة الأمريكية)	إششاء المحطة	لافتة إعلالية	-	شارع التسعين الجنوبي أمام جامعة المستقبل	القاهرة الجديدة	هيئة المجتمعات العمرانية - القاهرة الجديدة	٣٢

المنطقة على المسار	الغرض من إعادة التخصيص	بيانات خاصة بالأرض المطلوب إعادة تخصيصها				مسلسل
		نوع المنشأة	المساحة الظاهرية (م ^٢)	العنوان	اسم المالك الظاهر	
محطة رقم ١ (الأسياد)	إبشاشه سلام المحطة	محطة سلام رقم ١	١١٦٤.٧١	شارع يوسف عباس	محافظة القاهرة / حي مدينة نصر / أرضقة	٣٣
محطة رقم ٢ (الطيران)	إبشاشه سلام المحطة	محطة سلام رقم ٢	٦٠٨	شارع يوسف عباس	محافظة القاهرة / حي مدينة نصر / أرضقة	٣٤
محطة رقم ٣ (نورى خطاب)	إبشاشه سلام المحطة	محطة سلام رقم ٣	١١٦٤.٧١	شارع يوسف عباس	محافظة القاهرة / حي مدينة نصر / أرضقة	٣٥
محطة رقم ٤ (الحى السابع)	إبشاشه سلام المحطة	محطة سلام رقم ٤	٦٠٨	شارع ذاكر حسين	محافظة القاهرة / حي مدينة نصر / أرضقة	٣٦
محطة رقم ٥ (ذاكر حسين)	إبشاشه سلام المحطة	محطة سلام رقم ٥	٦١٩.٦٤	شارع ذاكر حسين	محافظة القاهرة / حي مدينة نصر / أرضقة	٣٧
محطة رقم ٦ (المحاربين القدامه)	إبشاشه سلام المحطة	محطة سلام رقم ٦	٦٠٨	امتداد الوفاء والأمل	محافظة القاهرة / حي مدينة نصر / أرضقة	٣٨
محطة رقم ٧ (المشير طنطاوى)	إبشاشه سلام المحطة	محطة سلام رقم ٧	٦٠٨	محور المشير طنطاوى	محافظة القاهرة / حي مدينة نصر / أرضقة	٣٩
محطة رقم ٨ (شارع التسعين)	إبشاشه سلام المحطة	محطة سلام رقم ٨	٦٠٨	شارع التسعين الجوى	هيئة المجمعات العمرانية - القاهرة الجديدة - / أرضقة	٤٠

المنطقة على المسار	الغرض من إعادة التخصيص	بيانات خاصة بالأرض المطلوب إعادة تخصيصها			
		نوع المنشأة	المساحة المطلوبة (م ^٢)	العنوان	اسم المالك الظاهر
محطة رقم ٩ (المستشفى الجوي)	إنشاء سلازم المحطة	محطة سلازم رقم ٩	٦٢٣، ١٦	شارع التسعين الجنوبي	هيئة المجتمعات العمرانية - القاهرة الجديدة - / أرضة
محطة رقم ١٠ (البرجيس)	إنشاء سلازم المحطة	محطة سلازم رقم ١٠	٥١٩، ١٩	شارع التسعين الجنوبي	هيئة المجتمعات العمرانية - القاهرة الجديدة - / أرضة
محطة رقم ١١ (الجامعة الأمريكية)	إنشاء سلازم المحطة	محطة سلازم رقم ١١	٥١٩، ١٩	شارع التسعين الجنوبي	هيئة المجتمعات العمرانية - القاهرة الجديدة - / أرضة
محطة رقم ١٢ (الأبدلس)	إنشاء سلازم المحطة	محطة سلازم رقم ١٢	٦٠٨	شارع التسعين الجنوبي	هيئة المجتمعات العمرانية - القاهرة الجديدة - / أرضة
محطة رقم ١٣ (فازين ببارك)	إنشاء سلازم المحطة	محطة سلازم رقم ١٣	٦٠٨	شارع التسعين الجنوبي	هيئة المجتمعات العمرانية - القاهرة الجديدة - / أرضة
محطة رقم ١٤ (بيت الوطن)	إنشاء سلازم المحطة	محطة سلازم رقم ١٤	٦١٤، ٤٠	شارع التسعين الجنوبي	هيئة المجتمعات العمرانية - القاهرة الجديدة - / أرضة
محطة رقم ١٥ (مسجد الفتح العلمي)	إنشاء سلازم المحطة	محطة سلازم رقم ١٥	٦٠٨	شارع التسعين الجنوبي	هيئة المجتمعات العمرانية - القاهرة الجديدة - / أرضة
محطة رقم ١٦ (الطريق الدائري الأوسطي)	إنشاء سلازم المحطة	محطة سلازم رقم ١٦	٦٠٨	محور بن زايد الشمالي	هيئة المجتمعات العمرانية - العاصمة الإدارية - / أرضة

المنطقة على المسار	الغرض من إعادة التخصيص	بيانات خاصة بالأرض المطلوب إعادة تخصيصها				مسلسل
		نوع التنمية	المساحة المطلوبة (م ^٢)	العنوان	اسم المالك الظاهر	
محطة رقم ١٧ (محدد بين زايد)	إنشاء سلام المحطة	سلام محطة ١٧ رقم	٦٤٣,٧٠	محور بين زايد الشمالي	هيئة المجتمعات العمرانية - العاصمة الإدارية - / أرضية	٤٩
١٨ محطة رقم (الطريق الدائري الإقليمي)	إنشاء سلام المحطة	سلام محطة ١٨ رقم	٦٠٨	محور بين زايد الشمالي	هيئة المجتمعات العمرانية - العاصمة الإدارية - / أرضية	٥٠
١٩ محطة رقم (مدينة الفن)	إنشاء سلام المحطة	سلام محطة ١٩ رقم	٦٠٨	طريق رقم ١١ العاصمة الإدارية	هيئة المجتمعات العمرانية - العاصمة الإدارية - / أرضية	٥١
٢٠ محطة رقم (حي الوزارات)	إنشاء سلام المحطة	سلام محطة ٢٠ رقم	٦٠٨	طريق رقم ١١ العاصمة الإدارية	هيئة المجتمعات العمرانية - العاصمة الإدارية - / أرضية	٥٢
٢١ محطة رقم (حي السفارات)	إنشاء سلام المحطة	سلام محطة ٢١ رقم	٦٠٧,٩٢	طريق الحكومة ٢	هيئة المجتمعات العمرانية - العاصمة الإدارية - / أرضية	٥٣
٢٢ محطة رقم (مدينة العائلات)	إنشاء سلام المحطة	سلام محطة ٢٢ رقم	٦٠٨	محور بين زايد الشمالي	هيئة المجتمعات العمرانية - العاصمة الإدارية - / أرضية	٥٤
ورشة الصيانة الجسمية	إنشاء ورشة صيانة الموزبول	ورشة الصيانة الجسمية	٤٣٧٣,٠٨	العاصمة الإدارية - المرحلة الثانية	هيئة المجتمعات العمرانية - العاصمة الإدارية - / أرضية	٥٥

مرفق رقم (٤)
مشروع المونزويل خط (٦) أكتوبر
كشف بيان الملاك الظاهريين للعقارات والأراضي والالاقات المطلوب تزج ملكيتها

م	بيانات خاصة بالعقار أو الأرض أو الالاقفة محل الطلب		العنوان	اسم المالك الظاهر	محرر	تاريخ	محرر	اسم المالك الظاهر	م
	نوع المنشأ	المساحة الظلوية (م ^٢)							
١	أرض زراعية	٤١٦١	محرر ٢٦ يوليو	نبيل السامحى	محرر ٢٦ يوليو	٢٦	محرر ٢٦ يوليو	عزت خليل رفاييل	٦
٢	أرض زراعية	٤٨٢	محرر ٢٦ يوليو	محمد أحمد	محرر ٢٦ يوليو	٢٦	محرر ٢٦ يوليو	أ. مجدى فوزى	٣
٣	أرض زراعية	٩١٣	محرر ٢٦ يوليو	أسامة وأهد عبد الرسول	محرر ٢٦ يوليو	٢٦	محرر ٢٦ يوليو	حسن محمد	٥
٤	أرض زراعية	١٣٢	محرر ٢٦ يوليو	حسن محمد	محرر ٢٦ يوليو	٢٦	محرر ٢٦ يوليو	عزت خليل رفاييل	٦
٥	أرض زراعية	١٣١	محرر ٢٦ يوليو	حسن محمد	محرر ٢٦ يوليو	٢٦	محرر ٢٦ يوليو	عزت خليل رفاييل	٦
٦	أرض زراعية	٢١٣	محرر ٢٦ يوليو	عزت خليل رفاييل	محرر ٢٦ يوليو	٢٦	محرر ٢٦ يوليو	عزت خليل رفاييل	٦

المحطة	العرض من نوع الملكية	بيانات خاصة بالعقار أو الأرض أو اللافتة محل الطلب					
		نوع النشأ	المساحة المطلوبة (م ^٢)	العنوان	اسم المالك الظاهر	م	
لاستكمال خط المونزويل ما بين محطة الإسكندرية الصحراوى وطريق المنصورة	لاستكمال خط المونزويل ما بين محطة الإسكندرية الصحراوى وطريق المنصورة	أرض زراعية	٧٤٨	محور ٣٦ يوليو	م. محمود حسن (هانى وهشام)	٧	
لاستكمال خط المونزويل ما بين محطة الإسكندرية الصحراوى وطريق المنصورة	لاستكمال خط المونزويل ما بين محطة الإسكندرية الصحراوى وطريق المنصورة	أرض زراعية	٢٢٩	محور ٣٦ يوليو	رضوان أحمد	٨	
لاستكمال خط المونزويل ما بين محطة الإسكندرية الصحراوى وطريق المنصورة	لاستكمال خط المونزويل ما بين محطة الإسكندرية الصحراوى وطريق المنصورة	أرض زراعية	١٢٧٠	محور ٣٦ يوليو	هشام مصطفى عبد اللطيف	٩	
لاستكمال خط المونزويل ما بين محطة الإسكندرية الصحراوى وطريق المنصورة	لاستكمال خط المونزويل ما بين محطة الإسكندرية الصحراوى وطريق المنصورة	أرض زراعية	٨٨	محور ٣٦ يوليو	على إبراهيم	١٠	
لاستكمال خط المونزويل ما بين محطة الإسكندرية الصحراوى وطريق المنصورة	لاستكمال خط المونزويل ما بين محطة الإسكندرية الصحراوى وطريق المنصورة	أرض زراعية	٥٠٧	محور ٣٦ يوليو	ربيع حامد الشيبى واخوته	١١	
لاستكمال خط المونزويل ما بين محطة الإسكندرية الصحراوى وطريق المنصورة	لاستكمال خط المونزويل ما بين محطة الإسكندرية الصحراوى وطريق المنصورة	أرض زراعية	٦٣١	محور ٣٦ يوليو	محمد خليفة الشيبى واخوته	١٢	

م	بيانات خاصة بالعقار أو الأرض أو اللافتة محل الطلب		العنوان	اسم المالك الظاهر	محرر	تاريخ النشر	نوع المنشأ	الغرض من نوع الملكية	المحطة
	المساحة المطروحة (م ^٢)	أرض زراعية							
١٣	١٠١	أرض زراعية	محرر ٢٦ يوليو	الحاج/ عبد الصبور طه عيسى	٢٦	١٧٠١	لاستكمال خط الموزبول ما بين محطة طريق الإسكندرية الصحراوى وطريق المنصورة	لاستكمال خط الموزبول ما بين محطة طريق الإسكندرية الصحراوى وطريق المنصورة	
١٤	١٩٣	أرض زراعية	محرر ٢٦ يوليو	صباح حلى شحاتة	٢٦	١٩٣	لاستكمال خط الموزبول ما بين محطة طريق الإسكندرية الصحراوى وطريق المنصورة	لاستكمال خط الموزبول ما بين محطة طريق الإسكندرية الصحراوى وطريق المنصورة	
١٥	٦٥	أرض زراعية	محرر ٢٦ يوليو	الحاج/ على الرفاعى وآخره	٢٦	٦٥	لاستكمال خط الموزبول ما بين محطة طريق الإسكندرية الصحراوى وطريق المنصورة	لاستكمال خط الموزبول ما بين محطة طريق الإسكندرية الصحراوى وطريق المنصورة	
١٦	٦	أرض زراعية	محرر ٢٦ يوليو	الحاج/ مصطفى أبو عامر	٢٦	٦	لاستكمال خط الموزبول ما بين محطة طريق الإسكندرية الصحراوى وطريق المنصورة	لاستكمال خط الموزبول ما بين محطة طريق الإسكندرية الصحراوى وطريق المنصورة	
١٧	٢٧٥٠	أرض زراعية	محرر ٢٦ يوليو	خالد التشرقى	٢٦	٢٧٥٠	لاستكمال خط الموزبول ما بين محطة طريق الإسكندرية الصحراوى وطريق المنصورة	لاستكمال خط الموزبول ما بين محطة طريق الإسكندرية الصحراوى وطريق المنصورة	
١٨	٤٦٧	أرض زراعية	محرر ٢٦ يوليو	خالد التشرقى	٢٦	٤٦٧	لاستكمال خط الموزبول ما بين محطة طريق الإسكندرية الصحراوى وطريق المنصورة	لاستكمال خط الموزبول ما بين محطة طريق الإسكندرية الصحراوى وطريق المنصورة	

المحطة	الغرض من تزيع الملكية	بيانات خاصة بالعقار أو الأرض أو اللائحة محل الطلب				
		نوع المنشأ	المساحة المطروحة (م ^٢)	العنوان	اسم المالك الظاهر	م
محطة طريق المربوطية إلى محطة الطريق الدائري	لاستكمال خط المونوريل ما بين محطتي طريق المربوطية والطريق الدائري	أرض زراعية	١٠١٣	محور ٢٦ يوليو	غرفة البهوى - عبد الحلیم أبو حمود	٢٧
محطة طريق المربوطية إلى محطة الطريق الدائري	لاستكمال خط المونوريل ما بين محطتي طريق المربوطية والطريق الدائري	أرض زراعية	٤٤٧	محور ٢٦ يوليو	سعد زين الدين	٢٨
محطة طريق المربوطية إلى محطة الطريق الدائري	لاستكمال خط المونوريل ما بين محطتي طريق المربوطية والطريق الدائري	أرض زراعية	٣٨٥	محور ٢٦ يوليو	عزقة البهوى	٢٩
محطة طريق المربوطية إلى محطة الطريق الدائري	لاستكمال خط المونوريل ما بين محطتي طريق المربوطية والطريق الدائري	أرض زراعية	١٥	محور ٢٦ يوليو	ورثة عمر السيد عمر	٣٠
محطة طريق المربوطية إلى محطة الطريق الدائري	لاستكمال خط المونوريل ما بين محطتي طريق المربوطية والطريق الدائري	أرض زراعية	٢١	محور ٢٦ يوليو	حسان رزق على	٣١
محطة طريق المربوطية إلى محطة الطريق الدائري	لاستكمال خط المونوريل ما بين محطتي طريق المربوطية والطريق الدائري	أرض زراعية	٦٩	محور ٢٦ يوليو	ورثة علي عبد الله علي	٣٢
محطة طريق المربوطية إلى محطة الطريق الدائري	لاستكمال خط المونوريل ما بين محطتي طريق المربوطية والطريق الدائري	أرض زراعية	٨٠	محور ٢٦ يوليو	ورثة علي السيد عمر	٣٣
محطة طريق المربوطية إلى محطة الطريق الدائري	لاستكمال خط المونوريل ما بين محطتي طريق المربوطية والطريق الدائري	أرض زراعية	٧٧	محور ٢٦ يوليو	ورثة فرج السيد عمر	٣٤
محطة طريق المربوطية إلى محطة الطريق الدائري	لاستكمال خط المونوريل ما بين محطتي طريق المربوطية والطريق الدائري	أرض زراعية	٤٧	محور ٢٦ يوليو	جمعة السيد عمر	٣٥

المحطة	الغرض من نوع الملكية	بيانات خاصة بالعقار أو الأرض أو اللائحة محل الطلب				
		نوع المنشأ	المساحة المطلوبة (م ^٢)	العنوان	اسم المالك الظاهر	م
محطة طريق المربوطية إلى محطة الطريق الدائري	لاستكمال خط المونوريل ما بين محطة طريق المربوطية والطريق الدائري	أرض زراعية	١١٥	محور ٢٦ يوليو	إبراهيم سعد السيد عمر	٣٦
محطة طريق المربوطية إلى محطة الطريق الدائري	لاستكمال خط المونوريل ما بين محطة طريق المربوطية والطريق الدائري	أرض زراعية	١١٢	محور ٢٦ يوليو	ورثة علي السيد عمر	٣٧
محطة طريق المربوطية إلى محطة الطريق الدائري	لاستكمال خط المونوريل ما بين محطة طريق المربوطية والطريق الدائري	أرض زراعية	١٠٠	محور ٢٦ يوليو	ورثة علي عبد الله علي	٣٨
محطة طريق المربوطية إلى محطة الطريق الدائري	لاستكمال خط المونوريل ما بين محطة طريق المربوطية والطريق الدائري	أرض زراعية	٥٤	محور ٢٦ يوليو	عبيد جاد الله علي فراج	٣٩
محطة طريق المربوطية إلى محطة الطريق الدائري	لاستكمال خط المونوريل ما بين محطة طريق المربوطية والطريق الدائري	أرض زراعية + منزل	٥٤٨	محور ٢٦ يوليو	مجدي حسن	٤٠
محطة طريق المربوطية إلى محطة الطريق الدائري	لاستكمال خط المونوريل ما بين محطة طريق المربوطية والطريق الدائري	أرض زراعية	٢٨٨	محور ٢٦ يوليو	محمد عبد الحليم	٤١
محطة طريق المربوطية إلى محطة الطريق الدائري	لاستكمال خط المونوريل ما بين محطة طريق المربوطية والطريق الدائري	أرض زراعية	٤٦	محور ٢٦ يوليو	شحات البديوي - إبراهيم البديوي - فحفي البديوي	٤٢
محطة طريق المربوطية إلى محطة الطريق الدائري	لاستكمال خط المونوريل ما بين محطة طريق المربوطية والطريق الدائري	أرض زراعية	٩٢	محور ٢٦ يوليو	عادل حسنين	٤٣

م	بيانات خاصة بالعتار أو الأرض أو اللافتة محل الطلب			اسم المالك الظاهر	العنوان	المساحة المطروحة (م ^٢)	نوع المنشأ	الغرض من نوع الملكية	المحطة
	م	اسم المالك الظاهر	العنوان						
٤٤	صبرى رشاد كامل	محور ٢٦ يوليو	١١١	أرض زراعية	لاستكمال خط التوزيعال ما بين محطتى طريق المريوطية والطريق الدائرى	محطة طريق المريوطية إلى محطتى الطريق الدائرى			
٤٥	صبرى رشاد كامل	محور ٢٦ يوليو	١٢٣	أرض زراعية	لاستكمال خط التوزيعال ما بين محطتى طريق المريوطية والطريق الدائرى	محطة طريق المريوطية إلى محطتى الطريق الدائرى			
٤٦	طارق عبد الفتاح كامل	محور ٢٦ يوليو	٨٦	أرض زراعية	لاستكمال خط التوزيعال ما بين محطتى طريق المريوطية والطريق الدائرى	محطة طريق المريوطية إلى محطتى الطريق الدائرى			
٤٧	الصاح/ مجدى محمد فؤاد السيد	محور ٢٦ يوليو	١٧٧	أرض زراعية	لاستكمال خط التوزيعال ما بين محطتى طريق المريوطية والطريق الدائرى	محطة طريق المريوطية إلى محطتى الطريق الدائرى			
٤٨	الصاح/ مجدى محمد فؤاد السيد	محور ٢٦ يوليو	٩٣	أرض زراعية	لاستكمال خط التوزيعال ما بين محطتى طريق المريوطية والطريق الدائرى	محطة طريق المريوطية إلى محطتى الطريق الدائرى			
٤٩	حمدى محمد أحمد عبد المسيح	محور ٢٦ يوليو	٩٤	أرض زراعية	لاستكمال خط التوزيعال ما بين محطتى طريق المريوطية والطريق الدائرى	محطة طريق المريوطية إلى محطتى الطريق الدائرى			
٥٠	الصاح/ خلف الجعفىدى	محور ٢٦ يوليو	١٠٢	أرض زراعية	لاستكمال خط التوزيعال ما بين محطتى طريق المريوطية والطريق الدائرى	محطة طريق المريوطية إلى محطتى الطريق الدائرى			
٥١	الصاح/ة/ زينب على ميرزاك	محور ٢٦ يوليو	١٢٥	أرض زراعية	لاستكمال خط التوزيعال ما بين محطتى طريق المريوطية والطريق الدائرى	محطة طريق المريوطية إلى محطتى الطريق الدائرى			

م	بيانات خاصة بالعقار أو الأرض أو اللائحة محل العطاء			اسم المالك الظاهر	محرر	العنوان	المساحة الظاهرية (م ^٢)	نوع المنشأ	المحطة	
	أحمد رمضان كمال	شحاتة جمال بسادة-	رمضان عبد السميع							محمد أحمد
٥٢	أحمد رمضان كمال	شحاتة جمال بسادة-	رمضان عبد السميع	محمد أحمد	عبد الرحمن	شهيرة محمد	محرر ٢٦ يوليو	١٤٢	أرض زراعية	من محطة طريق المبروطية إلى محطة الطريق الدائري
٥٣	أحمد رمضان كمال	شحاتة جمال بسادة-	رمضان عبد السميع	محمد أحمد	عبد الرحمن	شهيرة محمد	محرر ٢٦ يوليو	١٣٤	أرض زراعية	من محطة طريق المبروطية إلى محطة الطريق الدائري
٥٤	أحمد رمضان كمال	شحاتة جمال بسادة-	رمضان عبد السميع	محمد أحمد	عبد الرحمن	شهيرة محمد	محرر ٢٦ يوليو	١٤٣	أرض زراعية	من محطة طريق المبروطية إلى محطة الطريق الدائري
٥٥	أحمد رمضان كمال	شحاتة جمال بسادة-	رمضان عبد السميع	محمد أحمد	عبد الرحمن	شهيرة محمد	محرر ٢٦ يوليو	٣٦٥	أرض زراعية	من محطة طريق المبروطية إلى محطة الطريق الدائري
٥٦	أحمد رمضان كمال	شحاتة جمال بسادة-	رمضان عبد السميع	عيسى محمد	عبد اللطيف	عبد السميع	محرر ٢٦ يوليو	٤٦٥	مباني	من محطة طريق المبروطية إلى محطة الطريق الدائري
٥٧	أحمد رمضان كمال	شحاتة جمال بسادة-	رمضان عبد السميع	ياسر أحمد	عيسى محمد	عبد اللطيف	محرر ٢٦ يوليو	٧٥	مباني	من محطة طريق المبروطية إلى محطة الطريق الدائري
٥٨	أحمد رمضان كمال	شحاتة جمال بسادة-	رمضان عبد السميع	محمود أحمد	عبد الرحمن	شهيرة محمد	محرر ٢٦ يوليو	١١٩	مباني	من محطة طريق المبروطية إلى محطة الطريق الدائري
٥٩	أحمد رمضان كمال	شحاتة جمال بسادة-	رمضان عبد السميع	محمد ياسر	عبد الرحمن	شهيرة محمد	محرر ٢٦ يوليو	١٣٥	أرض زراعية	من محطة طريق المبروطية إلى محطة الطريق الدائري
٦٠	أحمد رمضان كمال	شحاتة جمال بسادة-	رمضان عبد السميع	أحمد رمضان كمال	عبد الرحمن	شهيرة محمد	محرر ٢٦ يوليو	٢٠٧	أرض زراعية	من محطة طريق المبروطية إلى محطة الطريق الدائري

المحطة	الغرض من نوع الملكية	بيانات خاصة بالعقار أو الأرض أو اللائحة محل الطلب				
		نوع المنشأ	المساحة المطروحة (م ^٢)	العنوان	اسم المالك الظاهر	م
محطة طريق المربوطية إلى محطة الطريق الدائري	لاستكمال خط الموزيل ما بين محطتي طريق المربوطية والطريق الدائري	أرض زراعية	٨٠	محور ٢٦ يوليو	شحاتة جمال بسادة- أحمد رمضان كمال	٦١
محطة طريق المربوطية إلى محطة الطريق الدائري	لاستكمال خط الموزيل ما بين محطتي طريق المربوطية والطريق الدائري	أرض زراعية	٣٢٠	محور ٢٦ يوليو	محمد محمود	٦٢
محطة طريق المربوطية إلى محطة الطريق الدائري	لاستكمال خط الموزيل ما بين محطتي طريق المربوطية والطريق الدائري	أرض زراعية	١٩٣	محور ٢٦ يوليو	يوسف محمد أمين	٦٣
محطة طريق المربوطية إلى محطة الطريق الدائري	لاستكمال خط الموزيل ما بين محطتي طريق المربوطية والطريق الدائري	أرض زراعية	١٤٦٥	محور ٢٦ يوليو	الحاج شحات مرسى	٦٤
محطة طريق المربوطية إلى محطة الطريق الدائري	لاستكمال خط الموزيل ما بين محطتي طريق المربوطية والطريق الدائري	أرض زراعية	٤٣٥	محور ٢٦ يوليو	الحاج شحات مرسى	٦٥
محطة طريق المربوطية إلى محطة الطريق الدائري	لاستكمال خط الموزيل ما بين محطتي طريق المربوطية والطريق الدائري	أرض زراعية	٦١٧	محور ٢٦ يوليو	جمال بسادة	٦٦
محطة طريق المربوطية إلى محطة الطريق الدائري	لاستكمال خط الموزيل ما بين محطتي طريق المربوطية والطريق الدائري	أرض زراعية	١٠٨٩	محور ٢٦ يوليو	فراج سيد أبو عوف	٦٧
محطة طريق المنصورة	إلتنشا ، سلم محطة طريق المنصورة + محطة طريق المنصورة	أرض زراعية	٤١٣٥	محور ٢٦ يوليو	الحاج أحمد سيد	٦٨
محطة طريق المربوطية	إلتنشا ، سلم محطة طريق المنصورة + محطة طريق المربوطية	أرض زراعية	٣٣١٦	محور ٢٦ يوليو	متولى أحمد	٦٩

مرقئ رقم (٥)
مشروع المونوزيل خط (٦) أكتوبر
كشف بيان الملاك الظاهري للمعارات والأراضي واللائحات المطلوب إعادة تخصيصها

المحطة	الغرض من إعادة التخصيص	بيانات خاصة بالمعار أو الأرض أو اللائحة محل الطلب				
		نوع المنشأ	المساحة الطورية (م ^٢)	العنوان	اسم المالك الظاهر	م
من محطة جهاز السادس من أكتوبر إلى محطة نقابة المهندسين	لاستكمال خط المونوزيل ما بين محطةي جهاز السادس من أكتوبر ونقابة المهندسين	لائحة إعلانية	-	محور ٢٦ يوليو	هيئة المجتمعات العمرانية	١
من محطة جهاز السادس من أكتوبر إلى محطة نقابة المهندسين	لاستكمال خط المونوزيل ما بين محطةي جهاز السادس من أكتوبر ونقابة المهندسين	لائحة إعلانية	-	محور ٢٦ يوليو	هيئة المجتمعات العمرانية	٢
من محطة جهاز السادس من أكتوبر إلى محطة نقابة المهندسين	لاستكمال خط المونوزيل ما بين محطةي جهاز السادس من أكتوبر ونقابة المهندسين	لائحة إعلانية	-	محور ٢٦ يوليو	هيئة المجتمعات العمرانية	٣
من محطة جهاز السادس من أكتوبر إلى محطة نقابة المهندسين	لاستكمال خط المونوزيل ما بين محطةي جهاز السادس من أكتوبر ونقابة المهندسين	لائحة إعلانية	-	محور ٢٦ يوليو	هيئة المجتمعات العمرانية	٤
من محطة جهاز السادس من أكتوبر إلى محطة نقابة المهندسين	لاستكمال خط المونوزيل ما بين محطةي جهاز السادس من أكتوبر ونقابة المهندسين	لائحة إعلانية	-	محور ٢٦ يوليو	هيئة المجتمعات العمرانية	٥

		بيانات خاصة بالمقر أو الأرض أو اللائحة محل الطلب					
م	اسم المالك الظاهر	العنوان	المساحة المطروقة (م ^٢)	نوع المنشأ	الغرض من إعادة التخصيص	المحطة	
٦	هيئة المجتمعات العمرانية	محور ٢٦ يوليو	-	لائحة إعلانية	لاستكمال خط الونزويل ما بين محطتي جهاز السادس من أكتوبر وتقاية المهندسين	من محطة جهاز السادس من أكتوبر إلى محطة تقاية المهندسين	
٧	هيئة المجتمعات العمرانية	محور ٢٦ يوليو	-	لائحة إعلانية	لاستكمال خط الونزويل ما بين محطتي جهاز السادس من أكتوبر وتقاية المهندسين	من محطة جهاز السادس من أكتوبر إلى محطة تقاية المهندسين	
٨	هيئة المجتمعات العمرانية	محور ٢٦ يوليو	-	لائحة إعلانية	لاستكمال خط الونزويل ما بين محطتي جهاز السادس من أكتوبر وتقاية المهندسين	من محطة جهاز السادس من أكتوبر إلى محطة تقاية المهندسين	
٩	هيئة المجتمعات العمرانية	محور ٢٦ يوليو	-	لائحة إعلانية	لاستكمال خط الونزويل ما بين محطتي جهاز السادس من أكتوبر وتقاية المهندسين	من محطة جهاز السادس من أكتوبر إلى محطة تقاية المهندسين	
١٠	هيئة المجتمعات العمرانية	محور ٢٦ يوليو	-	لائحة إعلانية	لاستكمال خط الونزويل ما بين محطتي جهاز السادس من أكتوبر وتقاية المهندسين	من محطة جهاز السادس من أكتوبر إلى محطة تقاية المهندسين	
١١	هيئة المجتمعات العمرانية	محور ٢٦ يوليو	-	لائحة إعلانية	لاستكمال خط الونزويل ما بين محطتي جهاز السادس من أكتوبر وتقاية المهندسين	من محطة جهاز السادس من أكتوبر إلى محطة تقاية المهندسين	

م	اسم المالك الظاهر	العنوان	المساحة المطلوبة (م ^٢)	نوع المنشأ	بيانات خاصة بالعقار أو الأرض أو اللائحة محل الطلب		
					المحطة	الغرض من إعادة التخصيص	المحطة
١٢	هيئة المجتمعات العمرانية	محور ٣٦ يوليو	-	لائحة إعلانية	لاستكمال خط الموزيل ما بين محطة جهاز السادس من أكتوبر وثقافة المهندسين	من محطة جهاز السادس من أكتوبر بثقافة المهندسين	
١٣	هيئة المجتمعات العمرانية	محور ٣٦ يوليو	-	لائحة إعلانية	لاستكمال خط الموزيل ما بين محطة جهاز السادس من أكتوبر وثقافة المهندسين	من محطة جهاز السادس من أكتوبر بثقافة المهندسين	
١٤	هيئة المجتمعات العمرانية	محور ٣٦ يوليو	-	لائحة إعلانية	لاستكمال خط الموزيل ما بين محطة جهاز السادس من أكتوبر وثقافة المهندسين	من محطة جهاز السادس من أكتوبر بثقافة المهندسين	
١٥	هيئة المجتمعات العمرانية	محور ٣٦ يوليو	-	لائحة إعلانية	لاستكمال خط الموزيل ما بين محطة جهاز السادس من أكتوبر وثقافة المهندسين	من محطة جهاز السادس من أكتوبر بثقافة المهندسين	
١٦	هيئة المجتمعات العمرانية	محور ٣٦ يوليو	-	لائحة إعلانية	لاستكمال خط الموزيل ما بين محطة جهاز السادس من أكتوبر وثقافة المهندسين	من محطة جهاز السادس من أكتوبر بثقافة المهندسين	
١٧	هيئة المجتمعات العمرانية	محور ٣٦ يوليو	-	لائحة إعلانية	لاستكمال خط الموزيل ما بين محطة جهاز السادس من أكتوبر وثقافة المهندسين	من محطة جهاز السادس من أكتوبر بثقافة المهندسين	

المحطة		الغرض من إعادة التخصيص	بيانات خاصة بالعقار أو الأرض أو اللائحة محل الطلب					
			نوع المنشأ	المساحة المطبوعة (م ^٢)	العنوان	اسم المالك الظاهر	م	
من محطة جهاز السادس من أكتوبر إلى محطة رقابة المهندسين	لاستكمال خط الونزويل ما بين محطتي جهاز السادس من أكتوبر ورقابة المهندسين	لائحة إعلانية	-	محور ٢٦ يوليو	هيئة المجتمعات العمرانية	١٨		
من محطة جهاز السادس من أكتوبر إلى محطة رقابة المهندسين	لاستكمال خط الونزويل ما بين محطتي جهاز السادس من أكتوبر ورقابة المهندسين	لائحة إعلانية	-	محور ٢٦ يوليو	هيئة المجتمعات العمرانية	١٩		
من محطة جهاز السادس من أكتوبر إلى محطة رقابة المهندسين	لاستكمال خط الونزويل ما بين محطتي جهاز السادس من أكتوبر ورقابة المهندسين	لائحة إعلانية	-	محور ٢٦ يوليو	هيئة المجتمعات العمرانية	٢٠		
من محطة جهاز السادس من أكتوبر إلى محطة رقابة المهندسين	لاستكمال خط الونزويل ما بين محطتي جهاز السادس من أكتوبر ورقابة المهندسين	لائحة إعلانية	-	محور ٢٦ يوليو	هيئة المجتمعات العمرانية	٢١		
من محطة جهاز السادس من أكتوبر إلى محطة رقابة المهندسين	لاستكمال خط الونزويل ما بين محطتي جهاز السادس من أكتوبر ورقابة المهندسين	لائحة إعلانية	-	محور ٢٦ يوليو	هيئة المجتمعات العمرانية	٢٢		
من محطة جهاز السادس من أكتوبر إلى محطة رقابة المهندسين	لاستكمال خط الونزويل ما بين محطتي جهاز السادس من أكتوبر ورقابة المهندسين	لائحة إعلانية	-	محور ٢٦ يوليو	هيئة المجتمعات العمرانية	٢٣		

م	بيانات خاصة بالعقار أو الأرض أو اللائحة محل الطلب				اسم المالك الظاهر	م
	نوع المنشأ	المساحة المطروحة (م ^٢)	العنوان	اسم المالك الظاهر		
٢٤	لائحة إعلانية	-	محور ٢٦ يوليو	هيئة المجتمعات العمرانية	٢٤	
٢٥	لائحة إعلانية	-	محور ٢٦ يوليو	هيئة المجتمعات العمرانية	٢٥	
٢٦	لائحة إعلانية	-	محور ٢٦ يوليو	هيئة المجتمعات العمرانية	٢٦	
٢٧	لائحة إعلانية	-	محور ٢٦ يوليو	هيئة المجتمعات العمرانية	٢٧	
٢٨	لائحة إعلانية	-	محور ٢٦ يوليو	هيئة المجتمعات العمرانية	٢٨	
٢٩	لائحة إعلانية	-	محور ٢٦ يوليو	هيئة المجتمعات العمرانية	٢٩	
٣٠	لائحة إعلانية	-	محور ٢٦ يوليو	هيئة المجتمعات العمرانية	٣٠	

		بيانات خاصة بالمقرر أو اللائحة محل الطلب				
م	اسم المالك الظاهر	العنوان	المساحة المطروقة (م ^٢)	نوع المنشأ	الغرض من إعادة التخصيص	المحطة
٢١	هيئة المجتمعات العمرانية	محور ٢٦ يوليو	-	لائحة إعلانية	لاستكمال خط المترو ما بين محطة جهاز السادس من أكتوبر وثقافة المهندسين	من محطة جهاز السادس من أكتوبر إلى محطة ثقافة المهندسين
٢٢	هيئة المجتمعات العمرانية	محور ٢٦ يوليو	-	لائحة إعلانية	لاستكمال خط المترو ما بين محطة جهاز السادس من أكتوبر وثقافة المهندسين	من محطة جهاز السادس من أكتوبر إلى محطة ثقافة المهندسين
٢٣	هيئة المجتمعات العمرانية	محور ٢٦ يوليو	-	لائحة إعلانية	لاستكمال خط المترو ما بين محطة جهاز السادس من أكتوبر وثقافة المهندسين	من محطة جهاز السادس من أكتوبر إلى محطة ثقافة المهندسين
٢٤	هيئة المجتمعات العمرانية	محور ٢٦ يوليو	-	لائحة إعلانية	لاستكمال خط المترو ما بين محطة جهاز السادس من أكتوبر وثقافة المهندسين	من محطة جهاز السادس من أكتوبر إلى محطة ثقافة المهندسين
٢٥	هيئة المجتمعات العمرانية	محور ٢٦ يوليو	-	لائحة إعلانية	لاستكمال خط المترو ما بين محطة جهاز السادس من أكتوبر وثقافة المهندسين	من محطة جهاز السادس من أكتوبر إلى محطة ثقافة المهندسين
٢٦	هيئة المجتمعات العمرانية	محور ٢٦ يوليو	-	لائحة إعلانية	لاستكمال خط المترو ما بين محطة جهاز السادس من أكتوبر وثقافة المهندسين	من محطة جهاز السادس من أكتوبر إلى محطة ثقافة المهندسين
٢٧	هيئة المجتمعات العمرانية	محور ٢٦ يوليو	-	لائحة إعلانية	لاستكمال خط المترو ما بين محطة جهاز السادس من أكتوبر وثقافة المهندسين	من محطة جهاز السادس من أكتوبر إلى محطة ثقافة المهندسين

م	اسم المالك الظاهر	العنوان	المساحة المطلوبة (م ^٢)	نوع المنشأ	بيانات خاصة بالعقار أو الأرض أو اللائحة محل الطلب		
					المحور	الغرض من إعادة التخصيص	المحطة
٣٨	هيئة المجتمعات العمرانية	محور ٣٦ يوليو	-	لائحة إعلانية	لاستكمال خط المونريل ما بين محطة جهاز السادس من أكتوبر وثقافة المهندسين	من محطة جهاز السادس من أكتوبر إلى محطة ثقافة المهندسين	
٣٩	هيئة المجتمعات العمرانية	محور ٣٦ يوليو	-	لائحة إعلانية	لاستكمال خط المونريل ما بين محطة جهاز السادس من أكتوبر وثقافة المهندسين	من محطة جهاز السادس من أكتوبر إلى محطة ثقافة المهندسين	
٤٠	هيئة المجتمعات العمرانية	محور ٣٦ يوليو	-	لائحة إعلانية	لاستكمال خط المونريل ما بين محطة جهاز السادس من أكتوبر وثقافة المهندسين	من محطة جهاز السادس من أكتوبر إلى محطة ثقافة المهندسين	
٤١	هيئة المجتمعات العمرانية	محور ٣٦ يوليو	-	لائحة إعلانية	لاستكمال خط المونريل ما بين محطة جهاز السادس من أكتوبر وثقافة المهندسين	من محطة جهاز السادس من أكتوبر إلى محطة ثقافة المهندسين	
٤٢	هيئة المجتمعات العمرانية	محور ٣٦ يوليو	-	لائحة إعلانية	لاستكمال خط المونريل ما بين محطة جهاز السادس من أكتوبر وثقافة المهندسين	من محطة جهاز السادس من أكتوبر إلى محطة ثقافة المهندسين	
٤٣	هيئة المجتمعات العمرانية	محور ٣٦ يوليو	-	لائحة إعلانية	لاستكمال خط المونريل ما بين محطة جهاز السادس من أكتوبر وثقافة المهندسين	من محطة جهاز السادس من أكتوبر إلى محطة ثقافة المهندسين	
٤٤	هيئة المجتمعات العمرانية	محور ٣٦ يوليو	-	لائحة إعلانية	لاستكمال خط المونريل ما بين محطة جهاز السادس من أكتوبر وثقافة المهندسين	من محطة جهاز السادس من أكتوبر إلى محطة ثقافة المهندسين	

		بيانات خاصة بالمقر أو الأرض أو اللائحة محل الطلب				
م	اسم المالك الظاهر	العنوان	المساحة المطروقة (م ^٢)	نوع المنشأ	الغرض من إعادة التخصيص	المحطة
٤٥	هيئة المجتمعات العمرانية	محور ٢٦ يوليو	-	لائحة إعلانية	لاستكمال خط الونزويل ما بين محطتي جهاز السادس من أكتوبر وثقافة المهندسين	من محطة جهاز السادس من أكتوبر إلى محطة ثقافة المهندسين
٤٦	هيئة المجتمعات العمرانية	محور ٢٦ يوليو	-	لائحة إعلانية	لاستكمال خط الونزويل ما بين محطتي جهاز السادس من أكتوبر وثقافة المهندسين	من محطة جهاز السادس من أكتوبر إلى محطة ثقافة المهندسين
٤٧	هيئة المجتمعات العمرانية	محور ٢٦ يوليو	-	لائحة إعلانية	لاستكمال خط الونزويل ما بين محطتي جهاز السادس من أكتوبر وثقافة المهندسين	من محطة جهاز السادس من أكتوبر إلى محطة ثقافة المهندسين
٤٨	هيئة المجتمعات العمرانية	محور ٢٦ يوليو	-	لائحة إعلانية	لاستكمال خط الونزويل ما بين محطتي جهاز السادس من أكتوبر وثقافة المهندسين	من محطة جهاز السادس من أكتوبر إلى محطة ثقافة المهندسين
٤٩	هيئة المجتمعات العمرانية	محور ٢٦ يوليو	-	لائحة إعلانية	لاستكمال خط الونزويل ما بين محطتي جهاز السادس من أكتوبر وثقافة المهندسين	من محطة جهاز السادس من أكتوبر إلى محطة ثقافة المهندسين
٥٠	هيئة المجتمعات العمرانية	محور ٢٦ يوليو	-	لائحة إعلانية	لاستكمال خط الونزويل ما بين محطتي جهاز السادس من أكتوبر وثقافة المهندسين	من محطة جهاز السادس من أكتوبر إلى محطة ثقافة المهندسين
٥١	هيئة المجتمعات العمرانية	محور ٢٦ يوليو	-	لائحة إعلانية	لاستكمال خط الونزويل ما بين محطتي جهاز السادس من أكتوبر وثقافة المهندسين	من محطة جهاز السادس من أكتوبر إلى محطة ثقافة المهندسين

م	اسم المالك الظاهر	العنوان	المساحة المطلوبة (م ^٢)	نوع المنشأ	بيانات خاصة بالمقر أو الأرض أو اللائحة محل الطلب			
					الغرض من إعادة التخصيص	المحطة	اللائحة إعلانية	م
٥٢	هيئة المجتمعات العمرانية	محور ٣٦ يوليو	-	لائحة إعلانية	لاستكمال خط الموزيل ما بين محطتى جهاز السادس من أكتوبر وثقافة المهندسين	محطة جهاز السادس من أكتوبر من محطتى المهندسين	٥٢	
٥٣	هيئة المجتمعات العمرانية	محور ٣٦ يوليو	-	لائحة إعلانية	لاستكمال خط الموزيل ما بين محطتى جهاز السادس من أكتوبر وثقافة المهندسين	محطة جهاز السادس من أكتوبر من محطتى المهندسين	٥٣	
٥٤	هيئة المجتمعات العمرانية	محور ٣٦ يوليو	-	لائحة إعلانية	لاستكمال خط الموزيل ما بين محطتى جهاز السادس من أكتوبر وثقافة المهندسين	محطة جهاز السادس من أكتوبر من محطتى المهندسين	٥٤	
٥٥	هيئة المجتمعات العمرانية	محور ٣٦ يوليو	-	لائحة إعلانية	لاستكمال خط الموزيل ما بين محطتى جهاز السادس من أكتوبر وثقافة المهندسين	محطة جهاز السادس من أكتوبر من محطتى المهندسين	٥٥	
٥٦	هيئة المجتمعات العمرانية	محور ٣٦ يوليو	-	لائحة إعلانية	لاستكمال خط الموزيل ما بين محطتى جهاز السادس من أكتوبر وثقافة المهندسين	محطة جهاز السادس من أكتوبر من محطتى المهندسين	٥٦	
٥٧	هيئة المجتمعات العمرانية	محور ٣٦ يوليو	-	لائحة إعلانية	لاستكمال خط الموزيل ما بين محطتى جهاز السادس من أكتوبر وثقافة المهندسين	محطة جهاز السادس من أكتوبر من محطتى المهندسين	٥٧	
٥٨	هيئة المجتمعات العمرانية	محور ٣٦ يوليو	-	لائحة إعلانية	لاستكمال خط الموزيل ما بين محطتى جهاز السادس من أكتوبر وثقافة المهندسين	محطة جهاز السادس من أكتوبر من محطتى المهندسين	٥٨	

		بيانات خاصة بالعقار أو الأرض أو اللائحة محل الطلب				
م	اسم المالك الظاهر	العنوان	المساحة المطلوبة (م ^٢)	نوع المنشأ	الغرض من إعادة التخصيص	المحطة
٥٩	هيئة المجتمعات العمرانية	محور ٢٦ يوليو	-	لائحة إعلانية	لاستكمال خط الموزيل ما بين محطة جهاز السادس من أكتوبر وثقافة المهندسين	من محطة جهاز السادس من أكتوبر إلى محطة ثقافة المهندسين
٦٠	هيئة المجتمعات العمرانية	محور ٢٦ يوليو	-	لائحة إعلانية	لاستكمال خط الموزيل ما بين محطة جهاز السادس من أكتوبر وثقافة المهندسين	من محطة جهاز السادس من أكتوبر إلى محطة ثقافة المهندسين
٦١	هيئة المجتمعات العمرانية	محور ٢٦ يوليو	-	لائحة إعلانية	لاستكمال خط الموزيل ما بين محطة جهاز السادس من أكتوبر وثقافة المهندسين	من محطة جهاز السادس من أكتوبر إلى محطة ثقافة المهندسين
٦٢	هيئة المجتمعات العمرانية	محور ٢٦ يوليو	-	لائحة إعلانية	لاستكمال خط الموزيل ما بين محطة جهاز السادس من أكتوبر وثقافة المهندسين	من محطة جهاز السادس من أكتوبر إلى محطة ثقافة المهندسين
٦٣	هيئة المجتمعات العمرانية	محور ٢٦ يوليو	-	لائحة إعلانية	لاستكمال خط الموزيل ما بين محطة جهاز السادس من أكتوبر وثقافة المهندسين	من محطة جهاز السادس من أكتوبر إلى محطة ثقافة المهندسين
٦٤	هيئة المجتمعات العمرانية	محور ٢٦ يوليو	-	لائحة إعلانية	لاستكمال خط الموزيل ما بين محطة جهاز السادس من أكتوبر وثقافة المهندسين	من محطة جهاز السادس من أكتوبر إلى محطة ثقافة المهندسين
٦٥	هيئة المجتمعات العمرانية	محور ٢٦ يوليو	-	لائحة إعلانية	لاستكمال خط الموزيل ما بين محطة جهاز السادس من أكتوبر وثقافة المهندسين	من محطة جهاز السادس من أكتوبر إلى محطة ثقافة المهندسين

المحطة	الغرض من إعادة التخصيص	بيانات خاصة بالعقار أو الأرض أو اللائحة محل الطلب				
		نوع المنشأ	المساحة المطروبة (م ^٢)	العنوان	اسم المالك الظاهر	م
من محطة جهاز السادس من أكتوبر إلى محطة نقابة المهندسين	لاستكمال خط المونزويل ما بين محطتي جهاز السادس من أكتوبر ونقابة المهندسين	لائحة إعلانية	-	محور ٢٦ يوليو	هيئة المجتمعات العمرانية	٦٦
من محطة جهاز السادس من أكتوبر إلى محطة نقابة المهندسين	لاستكمال خط المونزويل ما بين محطتي جهاز السادس من أكتوبر ونقابة المهندسين	لائحة إعلانية	-	محور ٢٦ يوليو	هيئة المجتمعات العمرانية	٦٧
من محطة جهاز السادس من أكتوبر إلى محطة نقابة المهندسين	لاستكمال خط المونزويل ما بين محطتي جهاز السادس من أكتوبر ونقابة المهندسين	لائحة إعلانية	-	محور ٢٦ يوليو	هيئة المجتمعات العمرانية	٦٨
من محطة نقابة المهندسين	لاستكمال خط المونزويل ما بين محطتي جهاز السادس من أكتوبر ونقابة المهندسين	لائحة إعلانية	-	محور ٢٦ يوليو	هيئة المجتمعات العمرانية	٦٩
من محطة نقابة المهندسين إلى محطة نقابة المهندسين	لاستكمال خط المونزويل ما بين محطتي نقابة المهندسين وجامعة النيل	لائحة إعلانية	-	محور ٢٦ يوليو	هيئة المجتمعات العمرانية	٧٠
من محطة جامعة النيل إلى محطة هابير وان	لاستكمال خط المونزويل ما بين محطتي جامعة النيل وهابير وان	لائحة إعلانية	-	محور ٢٦ يوليو	هيئة المجتمعات العمرانية	٧١
من محطة جامعة النيل إلى محطة هابير وان	لاستكمال خط المونزويل ما بين محطتي جامعة النيل وهابير وان	لائحة إعلانية	-	محور ٢٦ يوليو	هيئة المجتمعات العمرانية	٧٢

		بيانات خاصة بالمقرر أو الأرض أو اللائحة محل الطلب				
المحطة	الغرض من إعادة التخصيص	نوع المنشأ	المساحة المطبوعة (م ^٢)	العنوان	اسم المالك الظاهر	م
محطة جامعة النيل إلى محطة هابير وأن	لاستكمال خط المونريل ما بين محطةي جامعة النيل وهابير وأن	لائحة إعلانية	-	محور ٢٦ يوليو	هيئة المجتمعات العمرانية	٧٣
محطة جامعة النيل إلى محطة هابير وأن	لاستكمال خط المونريل ما بين محطةي جامعة النيل وهابير وأن	لائحة إعلانية	-	محور ٢٦ يوليو	هيئة المجتمعات العمرانية	٧٤
محطة جامعة النيل إلى محطة هابير وأن	لاستكمال خط المونريل ما بين محطةي جامعة النيل وهابير وأن	لائحة إعلانية	-	محور ٢٦ يوليو	هيئة المجتمعات العمرانية	٧٥
محطة جامعة النيل إلى محطة هابير وأن	لاستكمال خط المونريل ما بين محطةي جامعة النيل وهابير وأن	لائحة إعلانية	-	محور ٢٦ يوليو	هيئة المجتمعات العمرانية	٧٦
محطة جامعة النيل إلى محطة هابير وأن	لاستكمال خط المونريل ما بين محطةي جامعة النيل وهابير وأن	لائحة إعلانية	-	محور ٢٦ يوليو	هيئة المجتمعات العمرانية	٧٧
محطة جامعة النيل إلى محطة هابير وأن	لاستكمال خط المونريل ما بين محطةي جامعة النيل وهابير وأن	لائحة إعلانية	-	محور ٢٦ يوليو	هيئة المجتمعات العمرانية	٧٨
محطة جامعة النيل إلى محطة هابير وأن	لاستكمال خط المونريل ما بين محطةي جامعة النيل وهابير وأن	لائحة إعلانية	-	محور ٢٦ يوليو	هيئة المجتمعات العمرانية	٧٩

		بيانات خاصة بالمقار أو الأرض أو اللائحة محل الطلب				
م	اسم المالك الظاهر	العنوان	المساحة الطوبوغرافية	نوع المنشأ	الغرض من إعادة التخصيص	المحطة
٨٠	هيئة المجتمعات العمرانية	محور ٣٦ يوليو	-	لائحة إعلانية	لاستكمال خط المتروبول ما بين محطتي جامعة النيل وهابير وان	من محطة جامعة النيل إلى محطة هابير وان
٨١	هيئة المجتمعات العمرانية	محور ٣٦ يوليو	-	لائحة إعلانية	لاستكمال خط المتروبول ما بين محطتي جامعة النيل وهابير وان	من محطة جامعة النيل إلى محطة هابير وان
٨٢	هيئة المجتمعات العمرانية	محور ٣٦ يوليو	-	لائحة إعلانية	لاستكمال خط المتروبول ما بين محطتي جامعة النيل وهابير وان	من محطة جامعة النيل إلى محطة هابير وان
٨٣	هيئة المجتمعات العمرانية	محور ٣٦ يوليو	-	لائحة إعلانية	لاستكمال خط المتروبول ما بين محطتي جامعة النيل وهابير وان	من محطة جامعة النيل إلى محطة هابير وان
٨٤	هيئة المجتمعات العمرانية	محور ٣٦ يوليو	-	لائحة إعلانية	لاستكمال خط المتروبول ما بين محطتي جامعة النيل وهابير وان	من محطة جامعة النيل إلى محطة هابير وان
٨٥	هيئة المجتمعات العمرانية	محور ٣٦ يوليو	-	لائحة إعلانية	لاستكمال خط المتروبول ما بين محطتي جامعة النيل وهابير وان	من محطة جامعة النيل إلى محطة هابير وان
٨٦	هيئة المجتمعات العمرانية	محور ٣٦ يوليو	-	لائحة إعلانية	لاستكمال خط المتروبول ما بين محطتي جامعة النيل وهابير وان	من محطة جامعة النيل إلى محطة هابير وان

		بيانات خاصة بالمقرر أو اللائحة محل الطلب				
م	اسم المالك الظاهر	العنوان	المساحة المطروحة (م ^٢)	نوع المنشأ	الغرض من إعادة التخصيص	المحطة
٨٧	هيئة المجتمعات العمرانية	محور ٢٦ يوليو	-	لائحة إعلانية	لاستكمال خط المونريل ما بين محطة جامعة النيل وهابير وان	من محطة جامعة النيل إلى محطة هابير وان
٨٨	هيئة المجتمعات العمرانية	محور ٢٦ يوليو	-	لائحة إعلانية	لاستكمال خط المونريل ما بين محطة جامعة النيل وهابير وان	من محطة جامعة النيل إلى محطة هابير وان
٨٩	هيئة المجتمعات العمرانية	محور ٢٦ يوليو	-	لائحة إعلانية	لاستكمال خط المونريل ما بين محطة جامعة النيل وهابير وان	من محطة جامعة النيل إلى محطة هابير وان
٩٠	هيئة المجتمعات العمرانية	محور ٢٦ يوليو	-	لائحة إعلانية	لاستكمال خط المونريل ما بين محطة جامعة النيل وهابير وان	من محطة جامعة النيل إلى محطة هابير وان
٩١	هيئة المجتمعات العمرانية	محور ٢٦ يوليو	-	لائحة إعلانية	لاستكمال خط المونريل ما بين محطة جامعة النيل وهابير وان	من محطة جامعة النيل إلى محطة هابير وان
٩٢	هيئة المجتمعات العمرانية	محور ٢٦ يوليو	-	لائحة إعلانية	لاستكمال خط المونريل ما بين محطة جامعة النيل وهابير وان	من محطة جامعة النيل إلى محطة هابير وان
٩٣	هيئة المجتمعات العمرانية	محور ٢٦ يوليو	-	لائحة إعلانية	لاستكمال خط المونريل ما بين محطة جامعة النيل وهابير وان	من محطة جامعة النيل إلى محطة هابير وان

م	بيانات خاصة بالمقار أو الأرض أو اللائحة محل الطلب				م	
	اسم المالك الظاهر	العنوان	المساحة المطروية (م ^٢)	نوع المنشأ		
٩٤	هيئة المجتمعات العمرانية	محور ٢٦ يوليو	-	لائحة إعلانية	لاستكمال خط المونزبل ما بين محطتي جامعة النيل وهابير وان	من محطة جامعة النيل إلى محطة هابير وان
٩٥	هيئة المجتمعات العمرانية	محور ٢٦ يوليو	-	لائحة إعلانية	لاستكمال خط المونزبل ما بين محطتي جامعة النيل وهابير وان	من محطة جامعة النيل إلى محطة هابير وان
٩٦	هيئة المجتمعات العمرانية	محور ٢٦ يوليو	-	لائحة إعلانية	لاستكمال خط المونزبل ما بين محطتي جامعة النيل وهابير وان	من محطة جامعة النيل إلى محطة هابير وان
٩٧	هيئة المجتمعات العمرانية	محور ٢٦ يوليو	-	لائحة إعلانية	لاستكمال خط المونزبل ما بين محطتي هابير وان وطريق الإسكندرية الصحراوى	من محطة هابير وان إلى محطة طريق الإسكندرية الصحراوى
٩٨	هيئة المجتمعات العمرانية	محور ٢٦ يوليو	-	لائحة إعلانية	لاستكمال خط المونزبل ما بين محطتي هابير وان وطريق الإسكندرية الصحراوى	من محطة هابير وان إلى محطة طريق الإسكندرية الصحراوى
٩٩	هيئة المجتمعات العمرانية	محور ٢٦ يوليو	-	لائحة إعلانية	لاستكمال خط المونزبل ما بين محطتي هابير وان وطريق الإسكندرية الصحراوى	من محطة هابير وان إلى محطة طريق الإسكندرية الصحراوى
١٠٠	هيئة المجتمعات العمرانية	محور ٢٦ يوليو	-	لائحة إعلانية	لاستكمال خط المونزبل ما بين محطتي هابير وان وطريق الإسكندرية الصحراوى	من محطة هابير وان إلى محطة طريق الإسكندرية الصحراوى

		بيانات خاصة بالمقرر أو الأرض أو اللائحة محل الطلب				
المحطة	الغرض من إعادة التخصيص	نوع المنشأ	المساحة المطروحة (م ^٢)	العنوان	اسم المالك الظاهر	م
من محطة هاير وان إلى محطة طريق الإسكندرية الصحراوى	لاستكمال خط المونريل ما بين محطتى هاير وان وطريق الإسكندرية الصحراوى	لائحة إعلانية	-	محور ٢٦ يوليو	هيئة المجتمعات العمرانية	١٠١
من محطة هاير وان إلى محطة طريق الإسكندرية الصحراوى	لاستكمال خط المونريل ما بين محطتى هاير وان وطريق الإسكندرية الصحراوى	لائحة إعلانية	-	محور ٢٦ يوليو	هيئة المجتمعات العمرانية	١٠٢
من محطة هاير وان إلى محطة طريق الإسكندرية الصحراوى	لاستكمال خط المونريل ما بين محطتى هاير وان وطريق الإسكندرية الصحراوى	لائحة إعلانية	-	محور ٢٦ يوليو	هيئة المجتمعات العمرانية	١٠٣
من محطة هاير وان إلى محطة طريق الإسكندرية الصحراوى	لاستكمال خط المونريل ما بين محطتى هاير وان وطريق الإسكندرية الصحراوى	لائحة إعلانية	-	محور ٢٦ يوليو	هيئة المجتمعات العمرانية	١٠٤
من محطة هاير وان إلى محطة طريق الإسكندرية الصحراوى	لاستكمال خط المونريل ما بين محطتى هاير وان وطريق الإسكندرية الصحراوى	لائحة إعلانية	-	محور ٢٦ يوليو	هيئة المجتمعات العمرانية	١٠٥
من محطة هاير وان إلى محطة طريق الإسكندرية الصحراوى	لاستكمال خط المونريل ما بين محطتى هاير وان وطريق الإسكندرية الصحراوى	لائحة إعلانية	-	محور ٢٦ يوليو	هيئة المجتمعات العمرانية	١٠٦
من محطة هاير وان إلى محطة طريق الإسكندرية الصحراوى	لاستكمال خط المونريل ما بين محطتى هاير وان وطريق الإسكندرية الصحراوى	لائحة إعلانية	-	محور ٢٦ يوليو	هيئة المجتمعات العمرانية	١٠٧

المحطة	الغرض من إعادة التخصيص	بيانات خاصة بالعقار أو الأرض أو اللائحة محل الطلب				
		نوع المنشأ	المساحة المطروحة (م ^٢)	العنوان	اسم المالك الظاهر	م
من محطة هابير وان إلى محطة طريق الإسكندرية الصحراوى	لاستكمال خط الموزيل ما بين محطةى هابير وان وطريق الإسكندرية الصحراوى	لائحة إعلانية	-	محور ٢٦ يوليو	هيئة المجتمعات العمرانية	١٠٨
من محطة هابير وان إلى محطة طريق الإسكندرية الصحراوى	لاستكمال خط الموزيل ما بين محطةى هابير وان وطريق الإسكندرية الصحراوى	لائحة إعلانية	-	محور ٢٦ يوليو	هيئة المجتمعات العمرانية	١٠٩
من محطة هابير وان إلى محطة طريق الإسكندرية الصحراوى	لاستكمال خط الموزيل ما بين محطةى هابير وان وطريق الإسكندرية الصحراوى	لائحة إعلانية	-	محور ٢٦ يوليو	هيئة المجتمعات العمرانية	١١٠
من محطة هابير وان إلى محطة طريق الإسكندرية الصحراوى	لاستكمال خط الموزيل ما بين محطةى هابير وان وطريق الإسكندرية الصحراوى	لائحة إعلانية	-	محور ٢٦ يوليو	هيئة المجتمعات العمرانية	١١١
من محطة هابير وان إلى محطة طريق الإسكندرية الصحراوى	لاستكمال خط الموزيل ما بين محطةى هابير وان وطريق الإسكندرية الصحراوى	لائحة إعلانية	-	محور ٢٦ يوليو	هيئة المجتمعات العمرانية	١١٢
من محطة هابير وان إلى محطة طريق الإسكندرية الصحراوى	لاستكمال خط الموزيل ما بين محطةى هابير وان وطريق الإسكندرية الصحراوى	لائحة إعلانية	-	محور ٢٦ يوليو	هيئة المجتمعات العمرانية	١١٣
من محطة هابير وان إلى محطة طريق الإسكندرية الصحراوى	لاستكمال خط الموزيل ما بين محطةى هابير وان وطريق الإسكندرية الصحراوى	لائحة إعلانية	-	محور ٢٦ يوليو	هيئة المجتمعات العمرانية	١١٤

المحطة		الغرض من إعادة التخصيص	بيانات خاصة بالمقار أو الأرض أو اللائحة محل الطلب				
			نوع المنشأ	المساحة المطوية (م ^٢)	العنوان	اسم المالك الظاهر	م
من محطة هاير وان إلى محطة طريق الإسكندرية الصحراوى	لاستكمال خط الوزبريل ما بين محطتى هاير وان وطريق الإسكندرية الصحراوى	لائحة إعلانية	-	محور ٢٦ يوليو	هيئة المجتمعات العمرانية	١١٥	
من محطة هاير وان إلى محطة طريق الإسكندرية الصحراوى	لاستكمال خط الوزبريل ما بين محطتى هاير وان وطريق الإسكندرية الصحراوى	لائحة إعلانية	-	محور ٢٦ يوليو	هيئة المجتمعات العمرانية	١١٦	
من محطة هاير وان إلى محطة طريق الإسكندرية الصحراوى	لاستكمال خط الوزبريل ما بين محطتى هاير وان وطريق الإسكندرية الصحراوى	لائحة إعلانية	-	محور ٢٦ يوليو	هيئة المجتمعات العمرانية	١١٧	
من محطة هاير وان إلى محطة طريق الإسكندرية الصحراوى	لاستكمال خط الوزبريل ما بين محطتى هاير وان وطريق الإسكندرية الصحراوى	لائحة إعلانية	-	محور ٢٦ يوليو	محافظة الجيزة	١١٨	
من محطة هاير وان إلى محطة طريق الإسكندرية الصحراوى	لاستكمال خط الوزبريل ما بين محطتى هاير وان وطريق الإسكندرية الصحراوى	لائحة إعلانية	-	محور ٢٦ يوليو	محافظة الجيزة	١١٩	
من محطة هاير وان إلى محطة طريق الإسكندرية الصحراوى	لاستكمال خط الوزبريل ما بين محطتى هاير وان وطريق الإسكندرية الصحراوى	لائحة إعلانية	-	محور ٢٦ يوليو	محافظة الجيزة	١٢٠	
من محطة هاير وان إلى محطة طريق الإسكندرية الصحراوى	لاستكمال خط الوزبريل ما بين محطتى هاير وان وطريق الإسكندرية الصحراوى	لائحة إعلانية	-	محور ٢٦ يوليو	محافظة الجيزة	١٢١	

المحطة	الغرض من إعادة التخصيص	بيانات خاصة بالمعيار أو الأرض أو اللائحة محل الطلب					م
		نوع المنشأ	المساحة المطروحة (م ^٢)	العنوان	اسم المالك الظاهر		
من محطة هابير وان إلى محطة طريق الإسكندرية الصحراوى	لاستكمال خط الموزيل ما بين محطتى هابير وان وطريق الإسكندرية الصحراوى	لائحة إعلانية	-	محور ٢٦ يوليو	محافظة الجيزة	١٢٢٢	
من محطة هابير وان إلى محطة طريق الإسكندرية الصحراوى	لاستكمال خط الموزيل ما بين محطتى هابير وان وطريق الإسكندرية الصحراوى	لائحة إعلانية	-	محور ٢٦ يوليو	محافظة الجيزة	١٢٢٣	
من محطة طريق الإسكندرية الصحراوى إلى محطة طريق المنصورة	لاستكمال خط الموزيل ما بين محطتى طريق الإسكندرية الصحراوى وطريق المنصورة	لائحة إعلانية	-	محور ٢٦ يوليو	محافظة الجيزة	١٢٢٤	
من محطة طريق الإسكندرية الصحراوى إلى محطة طريق المنصورة	لاستكمال خط الموزيل ما بين محطتى طريق الإسكندرية الصحراوى وطريق المنصورة	لائحة إعلانية	-	محور ٢٦ يوليو	محافظة الجيزة	١٢٢٥	
من محطة طريق الإسكندرية الصحراوى إلى محطة طريق المنصورة	لاستكمال خط الموزيل ما بين محطتى طريق الإسكندرية الصحراوى وطريق المنصورة	لائحة إعلانية	-	محور ٢٦ يوليو	محافظة الجيزة	١٢٢٦	
من محطة طريق الإسكندرية الصحراوى إلى محطة طريق المنصورة	لاستكمال خط الموزيل ما بين محطتى طريق الإسكندرية الصحراوى وطريق المنصورة	لائحة إعلانية	-	محور ٢٦ يوليو	محافظة الجيزة	١٢٢٧	
من محطة طريق الإسكندرية الصحراوى إلى محطة طريق المنصورة	لاستكمال خط الموزيل ما بين محطتى طريق الإسكندرية الصحراوى وطريق المنصورة	لائحة إعلانية	-	محور ٢٦ يوليو	محافظة الجيزة	١٢٢٨	

المحطة		الغرض من إعادة التخصيص	بيانات خاصة بالمقار أو الأرض أو اللائحة محل الطلب				
			نوع المنشأ	المساحة المطبوعة (م ^٢)	العنوان	اسم المالك الظاهر	م
من محطة طريق الإسكندرية الصحراوى إلى محطة طريق المنصورة	لاستكمال خط الوزنربل ما بين محطتى طريق الإسكندرية الصحراوى وطريق المنصورة	لائحة إعلانية	-	محور ٢٦ يوليو	محافظة الجيزة	١٢٩	
من محطة طريق الإسكندرية الصحراوى إلى محطة طريق المنصورة	لاستكمال خط الوزنربل ما بين محطتى طريق الإسكندرية الصحراوى وطريق المنصورة	لائحة إعلانية	-	محور ٢٦ يوليو	محافظة الجيزة	١٣٠	
من محطة طريق الإسكندرية الصحراوى إلى محطة طريق المنصورة	لاستكمال خط الوزنربل ما بين محطتى طريق الإسكندرية الصحراوى وطريق المنصورة	لائحة إعلانية	-	محور ٢٦ يوليو	محافظة الجيزة	١٣١	
من محطة طريق الإسكندرية الصحراوى إلى محطة طريق المنصورة	لاستكمال خط الوزنربل ما بين محطتى طريق الإسكندرية الصحراوى وطريق المنصورة	لائحة إعلانية	-	محور ٢٦ يوليو	محافظة الجيزة	١٣٢	
من محطة طريق الإسكندرية الصحراوى إلى محطة طريق المنصورة	لاستكمال خط الوزنربل ما بين محطتى طريق الإسكندرية الصحراوى وطريق المنصورة	لائحة إعلانية	-	محور ٢٦ يوليو	محافظة الجيزة	١٣٣	
من محطة طريق الإسكندرية الصحراوى إلى محطة طريق المنصورة	لاستكمال خط الوزنربل ما بين محطتى طريق الإسكندرية الصحراوى وطريق المنصورة	لائحة إعلانية	-	محور ٢٦ يوليو	محافظة الجيزة	١٣٤	
من محطة طريق الإسكندرية الصحراوى إلى محطة طريق المنصورة	لاستكمال خط الوزنربل ما بين محطتى طريق الإسكندرية الصحراوى وطريق المنصورة	لائحة إعلانية	-	محور ٢٦ يوليو	محافظة الجيزة	١٣٥	

المحطة	الفرض من إعادة التخصيص	بيانات خاصة بالعقار أو الأرض أو اللائحة محل الطلب				
		نوع المنشأ	المساحة الظاهرية (م ^٢)	العنوان	اسم المالك الظاهر	م
من محطة طريق الإسكندرية الصحراوى إلى محطة طريق المنصورة	لاستكمال خط الموزيل ما بين محطة طريق الإسكندرية الصحراوى وطريق المنصورة	لائحة إعلانية	-	محور ٢٦ يوليو	محافظة الجيزة	١٣٦
من محطة طريق الإسكندرية الصحراوى إلى محطة طريق المنصورة	لاستكمال خط الموزيل ما بين محطة طريق الإسكندرية الصحراوى وطريق المنصورة	لائحة إعلانية	-	محور ٢٦ يوليو	محافظة الجيزة	١٣٧
من محطة طريق الإسكندرية الصحراوى إلى محطة طريق المنصورة	لاستكمال خط الموزيل ما بين محطة طريق الإسكندرية الصحراوى وطريق المنصورة	لائحة إعلانية	-	محور ٢٦ يوليو	محافظة الجيزة	١٣٨
من محطة طريق الإسكندرية الصحراوى إلى محطة طريق المنصورة	لاستكمال خط الموزيل ما بين محطة طريق الإسكندرية الصحراوى وطريق المنصورة	لائحة إعلانية	-	محور ٢٦ يوليو	محافظة الجيزة	١٣٩
من محطة طريق الإسكندرية الصحراوى إلى محطة طريق المنصورة	لاستكمال خط الموزيل ما بين محطة طريق الإسكندرية الصحراوى وطريق المنصورة	لائحة إعلانية	-	محور ٢٦ يوليو	محافظة الجيزة	١٤٠
من محطة طريق الإسكندرية الصحراوى إلى محطة طريق المنصورة	لاستكمال خط الموزيل ما بين محطة طريق الإسكندرية الصحراوى وطريق المنصورة	لائحة إعلانية	-	محور ٢٦ يوليو	محافظة الجيزة	١٤١
من محطة طريق الإسكندرية الصحراوى إلى محطة طريق المنصورة	لاستكمال خط الموزيل ما بين محطة طريق الإسكندرية الصحراوى وطريق المنصورة	لائحة إعلانية	-	محور ٢٦ يوليو	محافظة الجيزة	١٤٢

		بيانات خاصة بالعقار أو الأرض أو اللائحة محل الطلب				
المحطة	الغرض من إعادة التخصيص	نوع المنشأ	المساحة المطروقة (م ^٢)	العنوان	اسم المالك الظاهر	م
من محطة طريق الإسكندرية الصحراوى إلى محطة طريق المنصورة	لاستكمال خط الوزنيل ما بين محطتى طريق الإسكندرية الصحراوى وطريق المنصورة	لائحة إعلانية	-	محور ٢٦ يوليو	محافظة الجيزة	١٤٣
من محطة طريق الإسكندرية الصحراوى إلى محطة طريق المنصورة	لاستكمال خط الوزنيل ما بين محطتى طريق الإسكندرية الصحراوى وطريق المنصورة	لائحة إعلانية	-	محور ٢٦ يوليو	محافظة الجيزة	١٤٤
من محطة طريق الإسكندرية الصحراوى إلى محطة طريق المنصورة	لاستكمال خط الوزنيل ما بين محطتى طريق الإسكندرية الصحراوى وطريق المنصورة	لائحة إعلانية	-	محور ٢٦ يوليو	محافظة الجيزة	١٤٥
من محطة طريق الإسكندرية الصحراوى إلى محطة طريق المنصورة	لاستكمال خط الوزنيل ما بين محطتى طريق الإسكندرية الصحراوى وطريق المنصورة	لائحة إعلانية	-	محور ٢٦ يوليو	محافظة الجيزة	١٤٦
من محطة طريق الإسكندرية الصحراوى إلى محطة طريق المنصورة	لاستكمال خط الوزنيل ما بين محطتى طريق الإسكندرية الصحراوى وطريق المنصورة	لائحة إعلانية	-	محور ٢٦ يوليو	محافظة الجيزة	١٤٧
من محطة طريق الإسكندرية الصحراوى إلى محطة طريق المنصورة	لاستكمال خط الوزنيل ما بين محطتى طريق الإسكندرية الصحراوى وطريق المنصورة	لائحة إعلانية	-	محور ٢٦ يوليو	محافظة الجيزة	١٤٨
من محطة طريق الإسكندرية الصحراوى إلى محطة طريق المنصورة	لاستكمال خط الوزنيل ما بين محطتى طريق الإسكندرية الصحراوى وطريق المنصورة	لائحة إعلانية	-	محور ٢٦ يوليو	محافظة الجيزة	١٤٩

		بيانات خاصة بالعقار أو الأرض أو اللائحة محل الطلب				
م	اسم المالك الظاهر	العنوان	المساحة المطلوبة (م ^٢)	نوع المنشأ	الغرض من إعادة التخصيص	المحطة
١٥٠	محافظة الجبيرة	محور ٢٦ يوليو	-	لائحة إعلانية	لاستكمال خط الموزيل ما بين محطتي طريق الإسكندرية الصحراوى وطريق المنصورة	من محطة طريق الإسكندرية الصحراوى إلى محطة طريق المنصورة
١٥١	محافظة الجبيرة	محور ٢٦ يوليو	-	لائحة إعلانية	لاستكمال خط الموزيل ما بين محطتي طريق المنصورة وطريق الميوطية	من محطة طريق المنصورة إلى محطة طريق الميوطية
١٥٢	محافظة الجبيرة	محور ٢٦ يوليو	-	لائحة إعلانية	لاستكمال خط الموزيل ما بين محطتي طريق المنصورة وطريق الميوطية	من محطة طريق المنصورة إلى محطة طريق الميوطية
١٥٣	محافظة الجبيرة	محور ٢٦ يوليو	-	لائحة إعلانية	لاستكمال خط الموزيل ما بين محطتي طريق المنصورة وطريق الميوطية	من محطة طريق المنصورة إلى محطة طريق الميوطية
١٥٤	محافظة الجبيرة	محور ٢٦ يوليو	-	لائحة إعلانية	لاستكمال خط الموزيل ما بين محطتي طريق المنصورة وطريق الميوطية	من محطة طريق المنصورة إلى محطة طريق الميوطية
١٥٥	محافظة الجبيرة	محور ٢٦ يوليو	-	لائحة إعلانية	لاستكمال خط الموزيل ما بين محطتي طريق المنصورة وطريق الميوطية	من محطة طريق المنصورة إلى محطة طريق الميوطية
١٥٦	محافظة الجبيرة	محور ٢٦ يوليو	-	لائحة إعلانية	لاستكمال خط الموزيل ما بين محطتي طريق المنصورة وطريق الميوطية	من محطة طريق المنصورة إلى محطة طريق الميوطية

		بيانات خاصة بالمعيار أو الأرض أو اللائحة محل الطلب				
المحطة	الغرض من إعادة التخصيص	نوع المنشأ	المساحة المطبوعة (م ^٢)	العنوان	اسم المالك الظاهر	م
من محطة طريق التصورية إلى محطة طريق الربوطية	لاستكمال خط المونزبل ما بين محطتي طريق التصورية وطريق الربوطية	لائحة إعلانية	-	محور ٢٦ يوليو	محافظة الجيزة	١٥٧
من محطة طريق التصورية إلى محطة طريق الربوطية	لاستكمال خط المونزبل ما بين محطتي طريق التصورية وطريق الربوطية	لائحة إعلانية	-	محور ٢٦ يوليو	محافظة الجيزة	١٥٨
من محطة طريق التصورية إلى محطة طريق الربوطية	لاستكمال خط المونزبل ما بين محطتي طريق التصورية وطريق الربوطية	لائحة إعلانية	-	محور ٢٦ يوليو	محافظة الجيزة	١٥٩
من محطة طريق التصورية إلى محطة طريق الربوطية	لاستكمال خط المونزبل ما بين محطتي طريق التصورية وطريق الربوطية	لائحة إعلانية	-	محور ٢٦ يوليو	محافظة الجيزة	١٦٠
من محطة طريق التصورية إلى محطة طريق الربوطية	لاستكمال خط المونزبل ما بين محطتي طريق التصورية وطريق الربوطية	لائحة إعلانية	-	محور ٢٦ يوليو	محافظة الجيزة	١٦١
من محطة طريق التصورية إلى محطة طريق الربوطية	لاستكمال خط المونزبل ما بين محطتي طريق التصورية وطريق الربوطية	لائحة إعلانية	-	محور ٢٦ يوليو	محافظة الجيزة	١٦٢
من محطة طريق التصورية إلى محطة طريق الربوطية	لاستكمال خط المونزبل ما بين محطتي طريق التصورية وطريق الربوطية	لائحة إعلانية	-	محور ٢٦ يوليو	محافظة الجيزة	١٦٣

		بيانات خاصة بالقطار أو الأرض أو اللاقطة محل الطلب				
المحطة	الفرض من إعادة التخصيص	نوع المنشأ	المساحة النظرية (م ^٢)	العنوان	اسم المالك الظاهر	م
من محطة طريق المنصورة إلى محطة طريق الربوطة	لاستكمال خط المنزبل ما بين محطتي طريق المنصورة وطريق الربوطة	لاقطة إعلانية	-	محور ٢٦ يوليو	محافظة الجيزة	١٦٤
من محطة طريق المنصورة إلى محطة طريق الربوطة	لاستكمال خط المنزبل ما بين محطتي طريق المنصورة وطريق الربوطة	لاقطة إعلانية	-	محور ٢٦ يوليو	محافظة الجيزة	١٦٥
من محطة طريق المنصورة إلى محطة طريق الربوطة	لاستكمال خط المنزبل ما بين محطتي طريق المنصورة وطريق الربوطة	لاقطة إعلانية	-	محور ٢٦ يوليو	محافظة الجيزة	١٦٦
من محطة طريق المنصورة إلى محطة طريق الربوطة	لاستكمال خط المنزبل ما بين محطتي طريق المنصورة وطريق الربوطة	لاقطة إعلانية	-	محور ٢٦ يوليو	محافظة الجيزة	١٦٧
من محطة طريق المنصورة إلى محطة طريق الربوطة	لاستكمال خط المنزبل ما بين محطتي طريق المنصورة وطريق الربوطة	لاقطة إعلانية	-	محور ٢٦ يوليو	محافظة الجيزة	١٦٨
من محطة طريق المنصورة إلى محطة طريق الربوطة	لاستكمال خط المنزبل ما بين محطتي طريق المنصورة وطريق الربوطة	لاقطة إعلانية	-	محور ٢٦ يوليو	محافظة الجيزة	١٦٩
من محطة طريق المنصورة إلى محطة طريق الربوطة	لاستكمال خط المنزبل ما بين محطتي طريق المنصورة وطريق الربوطة	لاقطة إعلانية	-	محور ٢٦ يوليو	محافظة الجيزة	١٧٠

		بيانات خاصة بالمقرر أو الأرض أو اللائحة محل الطلب				
المحطة	الغرض من إعادة التخصيص	نوع المنشأ	المساحة المطروحة (م ^٢)	العنوان	اسم المالك الظاهر	م
من محطة طريق المنصورة إلى محطة طريق الربوطة	لاستكمال خط المنزول ما بين محطتي طريق المنصورة وطريق الربوطة	لائحة إعلانية	-	محور ٢٦ يوليو	محافظة الجيزة	١٧١
من محطة طريق المنصورة إلى محطة طريق الربوطة	لاستكمال خط المنزول ما بين محطتي طريق المنصورة وطريق الربوطة	لائحة إعلانية	-	محور ٢٦ يوليو	محافظة الجيزة	١٧٢
من محطة طريق المنصورة إلى محطة طريق الربوطة	لاستكمال خط المنزول ما بين محطتي طريق المنصورة وطريق الربوطة	لائحة إعلانية	-	محور ٢٦ يوليو	محافظة الجيزة	١٧٣
من محطة طريق المنصورة إلى محطة طريق الربوطة	لاستكمال خط المنزول ما بين محطتي طريق المنصورة وطريق الربوطة	لائحة إعلانية	-	محور ٢٦ يوليو	محافظة الجيزة	١٧٤
من محطة طريق المنصورة إلى محطة طريق الربوطة	لاستكمال خط المنزول ما بين محطتي طريق المنصورة وطريق الربوطة	لائحة إعلانية	-	محور ٢٦ يوليو	محافظة الجيزة	١٧٥
من محطة طريق المنصورة إلى محطة طريق الربوطة	لاستكمال خط المنزول ما بين محطتي طريق المنصورة وطريق الربوطة	لائحة إعلانية	-	محور ٢٦ يوليو	محافظة الجيزة	١٧٦
من محطة طريق المنصورة إلى محطة طريق الربوطة	لاستكمال خط المنزول ما بين محطتي طريق المنصورة والطريق الدائري	لائحة إعلانية	-	محور ٢٦ يوليو	محافظة الجيزة	١٧٧

م	بيانات خاصة بالعقار أو الأرض أو اللائحة محل الطلب				المحطة
	اسم المالك الظاهر	العنوان	المساحة الظاهرية (م ^٢)	نوع المنشأ	
١٧٧٨	محافظة الجيزة	محور ٢٦ يوليو	-	لائحة إعلانية	لاستكمال خط المنزلة ما بين محطة طريق المروطية والطريق الدائري
١٧٧٩	محافظة الجيزة	محور ٢٦ يوليو	-	لائحة إعلانية	لاستكمال خط المنزلة ما بين محطة طريق المروطية والطريق الدائري
١٧٨٠	محافظة الجيزة	محور ٢٦ يوليو	-	لائحة إعلانية	لاستكمال خط المنزلة ما بين محطة طريق المروطية والطريق الدائري
١٧٨١	محافظة الجيزة	محور ٢٦ يوليو	-	لائحة إعلانية	لاستكمال خط المنزلة ما بين محطة طريق المروطية والطريق الدائري
١٧٨٢	محافظة الجيزة	محور ٢٦ يوليو	-	لائحة إعلانية	لاستكمال خط المنزلة ما بين محطة طريق المروطية والطريق الدائري
١٧٨٣	محافظة الجيزة	محور ٢٦ يوليو	-	لائحة إعلانية	لاستكمال خط المنزلة ما بين محطة طريق المروطية والطريق الدائري
١٧٨٤	محافظة الجيزة	محور ٢٦ يوليو	-	لائحة إعلانية	لاستكمال خط المنزلة ما بين محطة طريق المروطية والطريق الدائري

		بيانات خاصة بالعقار أو الأرض أو اللائحة محل الطلب					
المحطة	الغرض من إعادة التخصيص	نوع المنشأ	المساحة المطروحة (م ^٢)	العنوان	اسم المالك الظاهر	م	
من محطة طريق المربوطية إلى محطة الطريق الدائري	لاستكمال خط التزويرل ما بين محطتي طريق المربوطية والطريق الدائري	لائحة إعلانية	-	محور ٢٦ يوليو	محافظة الجيزة	١٨٥	
من محطة طريق المربوطية إلى محطة الطريق الدائري	لاستكمال خط التزويرل ما بين محطتي طريق المربوطية والطريق الدائري	لائحة إعلانية	-	محور ٢٦ يوليو	محافظة الجيزة	١٨٦	
من محطة طريق المربوطية إلى محطة الطريق الدائري	لاستكمال خط التزويرل ما بين محطتي طريق المربوطية والطريق الدائري	لائحة إعلانية	-	محور ٢٦ يوليو	محافظة الجيزة	١٨٧	
من محطة طريق المربوطية إلى محطة الطريق الدائري	لاستكمال خط التزويرل ما بين محطتي طريق المربوطية والطريق الدائري	لائحة إعلانية	-	محور ٢٦ يوليو	محافظة الجيزة	١٨٨	
من محطة طريق المربوطية إلى محطة الطريق الدائري	لاستكمال خط التزويرل ما بين محطتي طريق المربوطية والطريق الدائري	لائحة إعلانية	-	محور ٢٦ يوليو	محافظة الجيزة	١٨٩	
من محطة طريق المربوطية إلى محطة الطريق الدائري	لاستكمال خط التزويرل ما بين محطتي طريق المربوطية والطريق الدائري	لائحة إعلانية	-	محور ٢٦ يوليو	محافظة الجيزة	١٩٠	

		بيانات خاصة بالعقار أو الأرض أو اللائحة محل الطلب				
المحطة	الفرض من إعادة التخصيص	نوع المنشأ	المساحة المطلوبة (م ^٢)	العنوان	اسم المالك الظاهر	م
من محطة طريق المبروطية إلى محطة الطريق الدائري	لاستكمال خط التزوييل ما بين محطتي طريق المبروطية والطريق الدائري	لائحة إعلانية	-	محور ٢٦ يوليو	محافظة الجيزة	١٩١١
من محطة طريق المبروطية إلى محطة الطريق الدائري	لاستكمال خط التزوييل ما بين محطتي طريق المبروطية والطريق الدائري	لائحة إعلانية	-	محور ٢٦ يوليو	محافظة الجيزة	١٩١٢
من محطة طريق المبروطية إلى محطة الطريق الدائري	لاستكمال خط التزوييل ما بين محطتي طريق المبروطية والطريق الدائري	لائحة إعلانية	-	محور ٢٦ يوليو	محافظة الجيزة	١٩١٣
من محطة طريق المبروطية إلى محطة الطريق الدائري	لاستكمال خط التزوييل ما بين محطتي طريق المبروطية والطريق الدائري	لائحة إعلانية	-	محور ٢٦ يوليو	محافظة الجيزة	١٩١٤
من محطة طريق المبروطية إلى محطة الطريق الدائري	لاستكمال خط التزوييل ما بين محطتي طريق المبروطية والطريق الدائري	لائحة إعلانية	-	محور ٢٦ يوليو	محافظة الجيزة	١٩١٥
من محطة طريق المبروطية إلى محطة الطريق الدائري	لاستكمال خط التزوييل ما بين محطتي طريق المبروطية والطريق الدائري	لائحة إعلانية	-	محور ٢٦ يوليو	محافظة الجيزة	١٩١٦
من محطة طريق المبروطية إلى محطة الطريق الدائري	لاستكمال خط التزوييل ما بين محطتي طريق المبروطية والطريق الدائري	لائحة إعلانية	-	محور ٢٦ يوليو	محافظة الجيزة	١٩١٧

		بيانات خاصة بالعقار أو الأرض أو اللائحة محل الطلب				
المحطة	الغرض من إعادة التخصيص	نوع المنشأ	المساحة المطروحة (م ^٢)	العنوان	اسم المالك الظاهر	م
من محطة طريق المربوطية إلى محطة الطريق الدائري	لاستكمال خط التوزيع ما بين محطتي طريق المربوطية والطريق الدائري	لائحة إعلانية	-	محور ٢٦ يوليو	محافظة الجيزة	١٩٨
من محطة طريق المربوطية إلى محطة الطريق الدائري	لاستكمال خط التوزيع ما بين محطتي طريق المربوطية والطريق الدائري	لائحة إعلانية	-	محور ٢٦ يوليو	محافظة الجيزة	١٩٩
من محطة طريق المربوطية إلى محطة الطريق الدائري	لاستكمال خط التوزيع ما بين محطتي طريق المربوطية والطريق الدائري	لائحة إعلانية	-	محور ٢٦ يوليو	محافظة الجيزة	٢٠٠
من محطة طريق المربوطية إلى محطة الطريق الدائري	لاستكمال خط التوزيع ما بين محطتي طريق المربوطية والطريق الدائري	لائحة إعلانية	-	محور ٢٦ يوليو	محافظة الجيزة	٢٠١
من محطة طريق المربوطية إلى محطة الطريق الدائري	لاستكمال خط التوزيع ما بين محطتي طريق المربوطية والطريق الدائري	لائحة إعلانية	-	محور ٢٦ يوليو	محافظة الجيزة	٢٠٢
من محطة طريق المربوطية إلى محطة الطريق الدائري	لاستكمال خط التوزيع ما بين محطتي طريق المربوطية والطريق الدائري	لائحة إعلانية	-	محور ٢٦ يوليو	محافظة الجيزة	٢٠٤

المحطة	الغرض من إعادة التخصيص	بيانات خاصة بالعقار أو الأرض أو اللائحة محل الطلب				
		نوع المنشأ	المساحة المطلوبة (م ^٢)	العنوان	اسم المالك الظاهر	م
من محطة طريق المبروطية إلى محطة الطريق الدائري	لاستكمال خط التزويريل ما بين محطتي طريق المبروطية والطريق الدائري	لائحة إعلانية	-	محور ٢٦ يوليو	محافظة الجبيرة	٢٠٥
من محطة طريق المبروطية إلى محطة الطريق الدائري	لاستكمال خط التزويريل ما بين محطتي طريق المبروطية والطريق الدائري	لائحة إعلانية	-	محور ٢٦ يوليو	محافظة الجبيرة	٢٠٦
من محطة طريق المبروطية إلى محطة الطريق الدائري	لاستكمال خط التزويريل ما بين محطتي طريق المبروطية والطريق الدائري	لائحة إعلانية	-	محور ٢٦ يوليو	محافظة الجبيرة	٢٠٧
من محطة الطريق الدائري إلى محطة وادي النيل	لاستكمال خط التزويريل ما بين محطتي الطريق الدائري ووادي النيل	لائحة إعلانية	-	محور ٢٦ يوليو	محافظة الجبيرة	٢٠٨
من محطة الطريق الدائري إلى محطة وادي النيل	لاستكمال خط التزويريل ما بين محطتي الطريق الدائري ووادي النيل	لائحة إعلانية	-	محور ٢٦ يوليو	محافظة الجبيرة	٢٠٩
من محطة الطريق الدائري إلى محطة وادي النيل	لاستكمال خط التزويريل ما بين محطتي الطريق الدائري ووادي النيل	لائحة إعلانية	-	محور ٢٦ يوليو	محافظة الجبيرة	٢١٠
من محطة الطريق الدائري إلى محطة وادي النيل	لاستكمال خط التزويريل ما بين محطتي الطريق الدائري ووادي النيل	لائحة إعلانية	-	محور ٢٦ يوليو	محافظة الجبيرة	٢١١

		بيانات خاصة بالمقر أو الأرض أو اللائحة محل الطلب				
م	اسم المالك الظاهر	العنوان	المساحة المطروحة (م ^٢)	نوع المنشأ	الغرض من إعادة التخصيص	المحطة
٢١٢	محافظة الجيزة	محور ٢٦ يوليو	-	لائحة إعلانية	لاستكمال خط المونزويل ما بين محطة الطريق الدائري ووادى النيل	من محطة الطريق الدائري إلى محطة وادى النيل
٢١٣	محافظة الجيزة	محور ٢٦ يوليو	-	لائحة إعلانية	لاستكمال خط المونزويل ما بين محطة الطريق الدائري ووادى النيل	من محطة الطريق الدائري إلى محطة وادى النيل
٢١٤	محافظة الجيزة	محور ٢٦ يوليو	-	لائحة إعلانية	لاستكمال خط المونزويل ما بين محطة الطريق الدائري ووادى النيل	من محطة الطريق الدائري إلى محطة وادى النيل
٢١٥	محافظة الجيزة	محور ٢٦ يوليو	-	لائحة إعلانية	لاستكمال خط المونزويل ما بين محطة الطريق الدائري ووادى النيل	من محطة الطريق الدائري إلى محطة وادى النيل
٢١٦	محافظة الجيزة	محور ٢٦ يوليو	-	لائحة إعلانية	لاستكمال خط المونزويل ما بين محطة الطريق الدائري ووادى النيل	من محطة الطريق الدائري إلى محطة وادى النيل
٢١٧	محافظة الجيزة	محور ٢٦ يوليو	-	لائحة إعلانية	لاستكمال خط المونزويل ما بين محطة الطريق الدائري ووادى النيل	من محطة الطريق الدائري إلى محطة وادى النيل
٢١٨	محافظة الجيزة	محور ٢٦ يوليو	-	لائحة إعلانية	لاستكمال خط المونزويل ما بين محطة الطريق الدائري ووادى النيل	من محطة الطريق الدائري إلى محطة وادى النيل

		بيانات خاصة بالعقار أو الأرض أو اللائحة محل الطلب				
م	اسم المالك الظاهر	العنوان	المساحة المطلوبة (م ^٢)	نوع المنشأ	الغرض من إعادة التخصيص	المحطة
٢١٩	محافظة الجيزة	محور ٢٦ يوليو	-	لائحة إعلانية	لاستكمال خط المتروبول ما بين محطات الطريق الدائري ووادي النيل	من محطة الطريق الدائري إلى محطة وادي النيل
٢٢٠	محافظة الجيزة	محور ٢٦ يوليو	-	لائحة إعلانية	لاستكمال خط المتروبول ما بين محطات الطريق الدائري ووادي النيل	من محطة الطريق الدائري إلى محطة وادي النيل
٢٢١	محافظة الجيزة	محور ٢٦ يوليو	-	لائحة إعلانية	لاستكمال خط المتروبول ما بين محطات الطريق الدائري ووادي النيل	من محطة الطريق الدائري إلى محطة وادي النيل
٢٢٢	محافظة الجيزة	محور ٢٦ يوليو	-	لائحة إعلانية	لاستكمال خط المتروبول ما بين محطات الطريق الدائري ووادي النيل	من محطة الطريق الدائري إلى محطة وادي النيل
٢٢٣	محافظة الجيزة	محور ٢٦ يوليو	-	لائحة إعلانية	لاستكمال خط المتروبول ما بين محطات الطريق الدائري ووادي النيل	من محطة الطريق الدائري إلى محطة وادي النيل
٢٢٤	محافظة الجيزة	محور ٢٦ يوليو	-	لائحة إعلانية	لاستكمال خط المتروبول ما بين محطات الطريق الدائري ووادي النيل	من محطة الطريق الدائري إلى محطة وادي النيل
٢٢٥	محافظة الجيزة	محور ٢٦ يوليو	-	لائحة إعلانية	لاستكمال خط المتروبول ما بين محطات الطريق الدائري ووادي النيل	من محطة الطريق الدائري إلى محطة وادي النيل

		بيانات خاصة بالمقرر أو اللائحة محل الطلب				
م	اسم المالك الظاهر	العنوان	المساحة المطروحة (م ^٢)	نوع المنشأ	الغرض من إعادة التخصيص	المحطة
٢٢٢٦	محافظة الجيزة	محور ٢٦ يوليو	-	لائحة إعلانية	لاستكمال خط المونزويل ما بين محطة الطريق الدائري ووادي النيل	من محطة الطريق الدائري إلى محطة وادي النيل
٢٢٢٧	محافظة الجيزة	محور ٢٦ يوليو	-	لائحة إعلانية	لاستكمال خط المونزويل ما بين محطة الطريق الدائري ووادي النيل	من محطة الطريق الدائري إلى محطة وادي النيل
٢٢٢٨	محافظة الجيزة	محور ٢٦ يوليو	-	لائحة إعلانية	لاستكمال خط المونزويل ما بين محطة الطريق الدائري ووادي النيل	من محطة الطريق الدائري إلى محطة وادي النيل
٢٢٢٩	محافظة الجيزة	محور ٢٦ يوليو	-	لائحة إعلانية	لاستكمال خط المونزويل ما بين محطة الطريق الدائري ووادي النيل	من محطة الطريق الدائري إلى محطة وادي النيل
٢٣٠٠	محافظة الجيزة	محور ٢٦ يوليو	-	لائحة إعلانية	لاستكمال خط المونزويل ما بين محطة الطريق الدائري ووادي النيل	من محطة الطريق الدائري إلى محطة وادي النيل
٢٣١١	محافظة الجيزة	محور ٢٦ يوليو	-	لائحة إعلانية	لاستكمال خط المونزويل ما بين محطة الطريق الدائري ووادي النيل	من محطة الطريق الدائري إلى محطة وادي النيل
٢٣٢٢	محافظة الجيزة	محور ٢٦ يوليو	-	لائحة إعلانية	لاستكمال خط المونزويل ما بين محطة الطريق الدائري ووادي النيل	من محطة الطريق الدائري إلى محطة وادي النيل

المحطة	الغرض من إعادة التخصيص	بيانات خاصة بالعقار أو الأرض أو اللائحة محل الطلب					م
		نوع المنشأ	المساحة المطروحة (م ^٢)	العنوان	اسم المالك الظاهر		
من محطة الطريق الدائري إلى محطة وادي النيل	لاستكمال خط التزويريل ما بين محطتي الطريق الدائري ووادي النيل	لائحة إعلانية	-	محور ٢٦ يوليو	محافظة الجيزة	٢٣٣	
من محطة الطريق الدائري إلى محطة وادي النيل	لاستكمال خط التزويريل ما بين محطتي الطريق الدائري ووادي النيل	لائحة إعلانية	-	محور ٢٦ يوليو	محافظة الجيزة	٢٣٤	
محطة أكتوبر الجديدة	إنشاء سلم محطة أكتوبر الجديدة	قطعة أرض	٦٦٠	محور ٢٦ يوليو	هيئة المجتمعات العمرانية	٢٣٥	
محطة المنطقة الصناعية	إنشاء سلم محطة المنطقة الصناعية	رصيف مشاه	٦٦٠	محور ٢٦ يوليو	هيئة المجتمعات العمرانية	٢٣٦	
محطة السادات	إنشاء سلم محطة جهاز السادات	رصيف مشاه	٦٦٠	محور ٢٦ يوليو	هيئة المجتمعات العمرانية	٢٣٧	
محطة جهاز مدينة السادس من أكتوبر	إنشاء سلم محطة جهاز مدينة السادس من أكتوبر	رصيف مشاه	٦٦٠	محور ٢٦ يوليو	هيئة المجتمعات العمرانية	٢٣٨	
محطة نادي نقابة المهنيين	إنشاء سلم محطة نادي نقابة المهنيين	رصيف مشاه	٦٦٠	محور ٢٦ يوليو	هيئة المجتمعات العمرانية	٢٣٩	

		بيانات خاصة بالعقار أو الأرض أو اللائحة محل الطلب				
المحطة	الغرض من إعادة التخصيص	نوع المنشأ	المساحة المطبوعة (م ^٢)	العنوان	اسم المالك الظاهر	م
محطة جامعة النيل	إلنشا - سلم محطة جامعة النيل	رصيف مشاه	٦٦٠	محور ٢٦ يوليو	هيئة المجتمعات العمرانية	٢٤٠
محطة هابر وان	إلنشا - سلم محطة هابر وان	رصيف مشاه	٦٦٠	محور ٢٦ يوليو	هيئة المجتمعات العمرانية	٢٤١
محطة طريق الإسكندرية الصحراوى	إلنشا - سلم محطة طريق الإسكندرية الصحراوى	طريق	٦٦٠	محور ٢٦ يوليو	محافظة الجيزة	٢٤٢
محطة المنصورة	إلنشا - جزء من محطة المنصورة	تدبيرش حياية محور ٢٦ يوليو	١٠٦٤	محور ٢٦ يوليو	محافظة الجيزة	٢٤٣
محطة طريق الربوطة	إلنشا - سلم محطة طريق الربوطة	تدبيرش حياية محور ٢٦ يوليو	٥٥٠	محور ٢٦ يوليو	محافظة الجيزة	٢٤٤
محطة وادى النيل	إلنشا - سلم محطة وادى النيل	رصيف مشاه	١٩٥٠	محور ٢٦ يوليو	محافظة الجيزة	٢٤٥
ورشة صيانة الموزريل (ورشة العمرة الجسيمة)	إلنشا - ورشة الموزريل	قطعة أرض	٣١٦٠,٦٨,٨٥٧	محور ٢٦ يوليو	جهاز هيئة التعمير	٢٤٦

352 B18035-238 27/2015 34/213 State Emblem

SCALE 1 : 50,000
 مقياس الرسم 1 : 50,000



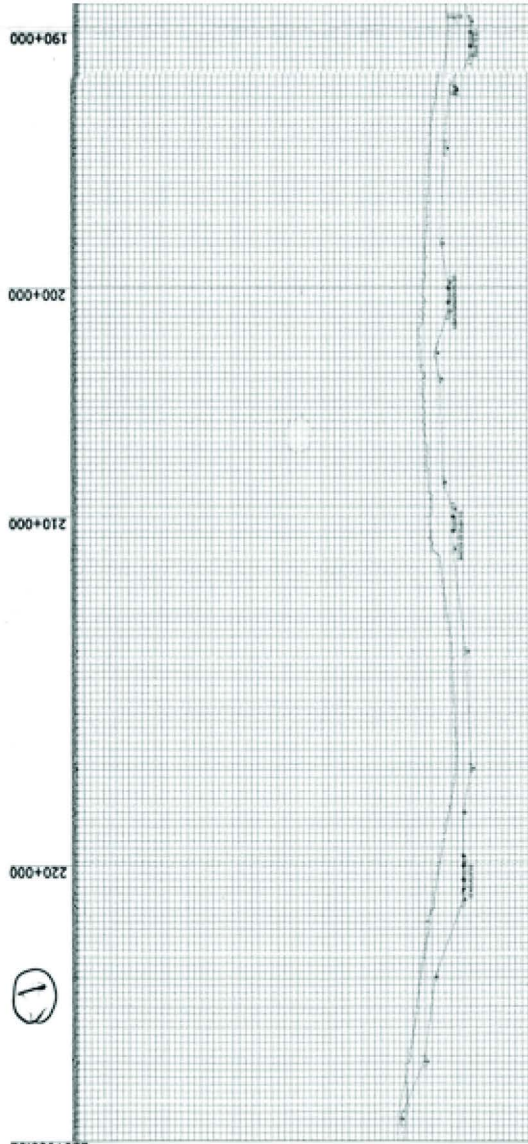
ملاحظات
 1- تم إجراء المساحة باستخدام جهاز المساحة الإلكتروني (Total Station) من نوع سوكيا (Sokkia) من طراز TS-100.
 2- تم إجراء المساحة في يوم ١٠/١٢/٢٠١٩ في الساعة ١٠:٠٠ صباحاً.
 3- تم إجراء المساحة في ظل ظروف جوية صافية ودرجة حرارة ٢٥ درجة مئوية.
 4- تم إجراء المساحة في ظل ظروف جوية صافية ودرجة حرارة ٢٥ درجة مئوية.
 5- تم إجراء المساحة في ظل ظروف جوية صافية ودرجة حرارة ٢٥ درجة مئوية.

ملاحظات
 1- تم إجراء المساحة باستخدام جهاز المساحة الإلكتروني (Total Station) من نوع سوكيا (Sokkia) من طراز TS-100.
 2- تم إجراء المساحة في يوم ١٠/١٢/٢٠١٩ في الساعة ١٠:٠٠ صباحاً.
 3- تم إجراء المساحة في ظل ظروف جوية صافية ودرجة حرارة ٢٥ درجة مئوية.
 4- تم إجراء المساحة في ظل ظروف جوية صافية ودرجة حرارة ٢٥ درجة مئوية.
 5- تم إجراء المساحة في ظل ظروف جوية صافية ودرجة حرارة ٢٥ درجة مئوية.

ملاحظات
 1- تم إجراء المساحة باستخدام جهاز المساحة الإلكتروني (Total Station) من نوع سوكيا (Sokkia) من طراز TS-100.
 2- تم إجراء المساحة في يوم ١٠/١٢/٢٠١٩ في الساعة ١٠:٠٠ صباحاً.
 3- تم إجراء المساحة في ظل ظروف جوية صافية ودرجة حرارة ٢٥ درجة مئوية.
 4- تم إجراء المساحة في ظل ظروف جوية صافية ودرجة حرارة ٢٥ درجة مئوية.
 5- تم إجراء المساحة في ظل ظروف جوية صافية ودرجة حرارة ٢٥ درجة مئوية.

SHEET NUMBERING DIAGRAM

M	N	O	P
A	B	C	D
E	F	G	H
I	J	K	L
NH36			

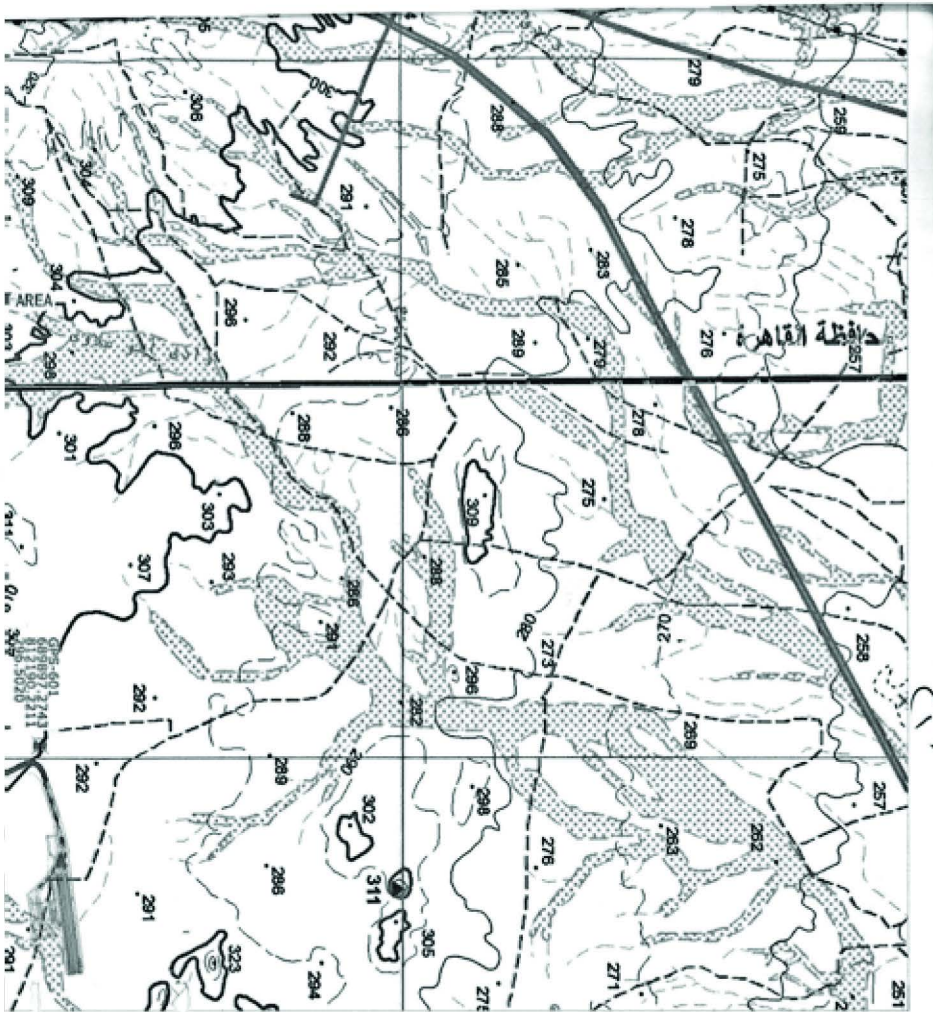


221+955.52

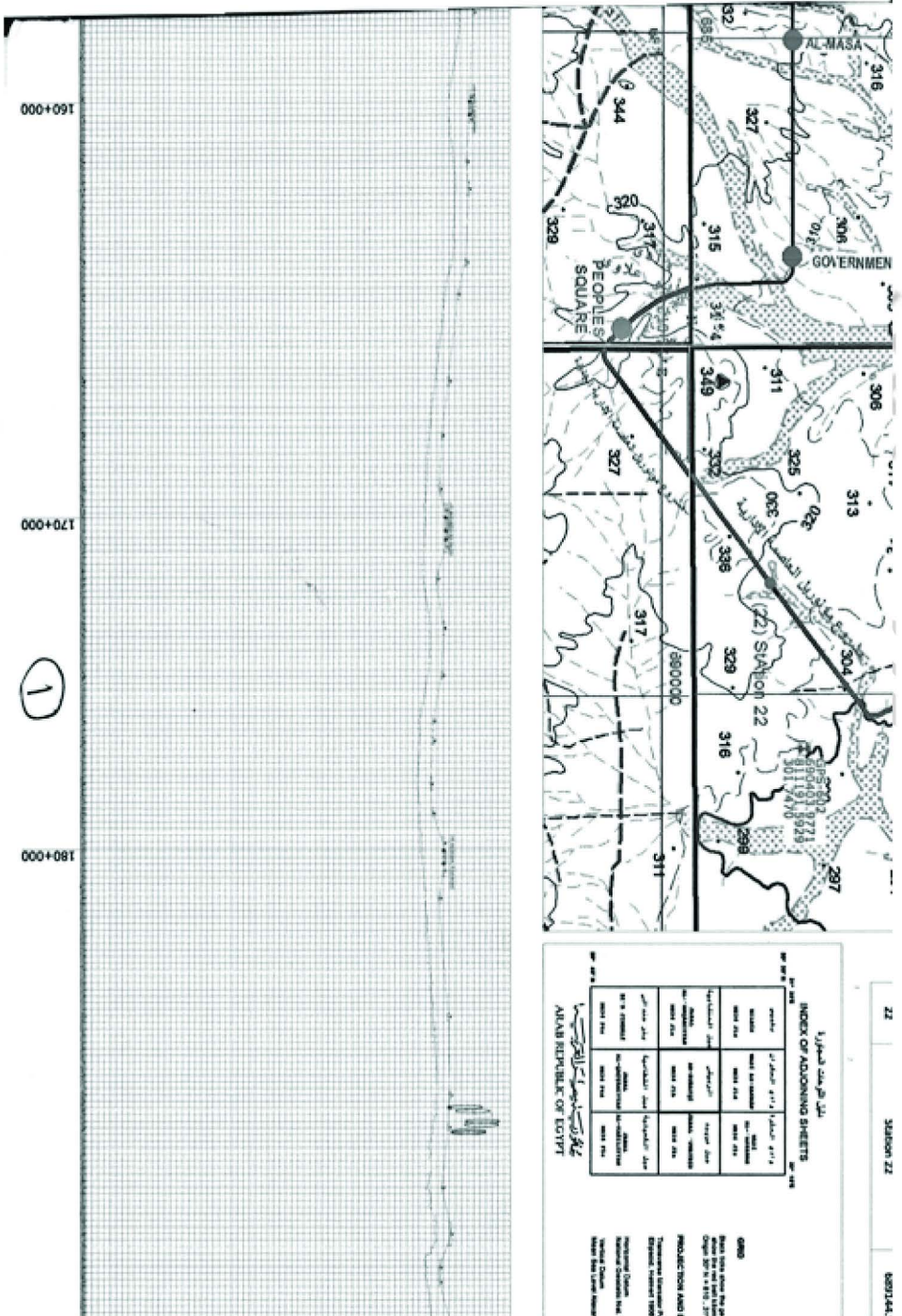
15



٥٧٨٦٥-٥١



NO.	Station	Eart
01	Stadium	645464.
02	Hehman Barakat	645781.
03	El Ashur University	646157.
04	Seven Avenue	646746.
05	Free Zone 1	648240.
06	Free Zone 2	649097.
07	Emhulker Tawzi	651817.
08	Cairo Festival City	654379.
09	Air Hospital	656628.
10	El Haggas	659203.
11	American University	662180.
12	Emzar	664948.
13	Fountain Park	666137.
14	El Baraa	668856.
15	Belt El Wakan	672095.
16	Middle Ring Road	675712.
17	Mohamed Bin Zayed	678828.
18	Regional Ring Road	681208.
19	El Masra	684862.
20	Government Ave	686690.
21	Peoples Square	687255.



1

مركز محطة المحسرة
INDEX OF ADJOINING SHEETS

مركز المحسرة		مركز المحسرة		مركز المحسرة	
الرقم	الاسم	الرقم	الاسم	الرقم	الاسم
316	محسرة	316	محسرة	316	محسرة
317	محسرة	317	محسرة	317	محسرة
318	محسرة	318	محسرة	318	محسرة
319	محسرة	319	محسرة	319	محسرة
320	محسرة	320	محسرة	320	محسرة
321	محسرة	321	محسرة	321	محسرة
322	محسرة	322	محسرة	322	محسرة
323	محسرة	323	محسرة	323	محسرة
324	محسرة	324	محسرة	324	محسرة
325	محسرة	325	محسرة	325	محسرة
326	محسرة	326	محسرة	326	محسرة
327	محسرة	327	محسرة	327	محسرة
328	محسرة	328	محسرة	328	محسرة
329	محسرة	329	محسرة	329	محسرة
330	محسرة	330	محسرة	330	محسرة
331	محسرة	331	محسرة	331	محسرة
332	محسرة	332	محسرة	332	محسرة
333	محسرة	333	محسرة	333	محسرة
334	محسرة	334	محسرة	334	محسرة
335	محسرة	335	محسرة	335	محسرة
336	محسرة	336	محسرة	336	محسرة
337	محسرة	337	محسرة	337	محسرة
338	محسرة	338	محسرة	338	محسرة
339	محسرة	339	محسرة	339	محسرة
340	محسرة	340	محسرة	340	محسرة
341	محسرة	341	محسرة	341	محسرة
342	محسرة	342	محسرة	342	محسرة
343	محسرة	343	محسرة	343	محسرة
344	محسرة	344	محسرة	344	محسرة
345	محسرة	345	محسرة	345	محسرة
346	محسرة	346	محسرة	346	محسرة
347	محسرة	347	محسرة	347	محسرة
348	محسرة	348	محسرة	348	محسرة
349	محسرة	349	محسرة	349	محسرة
350	محسرة	350	محسرة	350	محسرة
351	محسرة	351	محسرة	351	محسرة
352	محسرة	352	محسرة	352	محسرة
353	محسرة	353	محسرة	353	محسرة
354	محسرة	354	محسرة	354	محسرة
355	محسرة	355	محسرة	355	محسرة
356	محسرة	356	محسرة	356	محسرة
357	محسرة	357	محسرة	357	محسرة
358	محسرة	358	محسرة	358	محسرة
359	محسرة	359	محسرة	359	محسرة
360	محسرة	360	محسرة	360	محسرة

ALAB REPUBLIC OF EGYPT

