

قرار رئيس جمهورية مصر العربية

رقم ٦٢١ لسنة ٢٠٢٠

رئيس الجمهورية

بعد الاطلاع على الدستور ؛

وعلى قانون الهيئات العامة الصادر بالقانون رقم ٦١ لسنة ١٩٦٣ ؛

وعلى قانون نظام الإدارة المحلية الصادر بالقانون رقم ٤٣ لسنة ١٩٧٩ ؛

وعلى القانون رقم ١٤٣ لسنة ١٩٨١ فى شأن الأراضى الصحراوية ؛

وعلى القانون رقم ٧ لسنة ١٩٩١ فى شأن بعض الأحكام المتعلقة بأموال الدولة الخاصة ؛

وعلى قرار رئيس الجمهورية رقم ١٥٢ لسنة ٢٠٠١ بشأن تحديد المناطق الاستراتيجية

ذات الأهمية العسكرية من الأراضى الصحراوية والقواعد الخاصة بها ؛

وعلى قرار رئيس الجمهورية رقم ١٥٣ لسنة ٢٠٠١ بإنشاء المركز الوطنى لتخطيط

استخدامات أراضى الدولة ؛

وعلى قرار رئيس الجمهورية رقم ٣٤١ لسنة ٢٠١٤ بشأن إعادة تخصيص بعض

المساحات لصالح الهيئة العامة لمشروعات التعمير والتنمية الزراعية لاستخدامها

فى أنشطة الاستصلاح والاستزراع ؛

وعلى قرار رئيس الجمهورية رقم ٦٢ لسنة ٢٠١٨ بشأن خريطة تنمية أراضى

جمهورية مصر العربية ؛

وعلى قرار رئيس الجمهورية رقم ٣٣٧ لسنة ٢٠١٩ بشأن إعادة تخصيص بعض

المساحات لصالح الهيئة العامة لمشروعات التعمير والتنمية الزراعية لاستخدامها

فى أنشطة الاستصلاح والاستزراع ؛

وعلى ما عرضه المركز الوطنى لتخطيط استخدامات أراضى الدولة ؛

وبعد موافقة مجلس الوزراء ؛

قرر:**(المادة الأولى)**

تخصص قطعة أرض بمساحة (٤١, ٩٣٠٩٢٠) فدان تقريباً تعادل (٣٩١٠٦٤١٢١٠)م^٢ من الأراضى المملوكة للدولة ملكية خاصة بجهة منخفضى توشكى بمحافظة أسوان والوادي الجديد ، وفقاً للوحة وجدول الإحداثيات المرفقين ، ويرمز لها بالحرف (أ) ، لصالح جهاز مشروعات الخدمة الوطنية لاستخدامها فى أغراض الاستزراع والاستثمار السمكى .

(المادة الثانية)

تخصص المساحات المبينة فيما بعد بإجمالى (٢١, ١٩٣٥٨٠) فدان تقريباً ، من الأراضى المملوكة للدولة ملكية خاصة بجهة منخفضى توشكى بمحافظة أسوان والوادي الجديد ، لصالح الهيئة العامة لمشروعات التعمير والتنمية الزراعية لاستخدامها فى أغراض الاستصلاح والاستزراع :

مساحة (١٥, ٣٧٣١٦) فدان تقريباً تعادل (١٥٦٧٥٨٩٣٤)م^٢ ، وفقاً للوحة وجدول الإحداثيات المرفقين ، ويرمز لها بالحرف (ب) .

مساحة (٢٧, ٥٠١٨٥) فدان تقريباً تعادل (٢١٠٨١٩٩٥٦)م^٢ ، وفقاً للوحة وجدول الإحداثيات المرفقين ، ويرمز لها بالحرف (ج) .

مساحة (٢٥, ٢٤٧٨٣) فدان تقريباً تعادل (١٠٤١١٠٣١٥)م^٢ ، وفقاً للوحة وجدول الإحداثيات المرفقين ، ويرمز لها بالحرف (د) .

مساحة (٥٤, ٨١٢٩٥) فدان تقريباً تعادل (٣٤١٥٠٩٠١٢)م^٢ ، وفقاً للوحة وجدول الإحداثيات المرفقين ، ويرمز لها بالحرف (هـ) .

(المادة الثالثة)

تودع حوافظ بالأبعاد والمساحات التفصيلية للأراضى المبينة فى المادة الأولى من هذا القرار بمأموريات ومكاتب الشهر العقارى المختصة .

(المادة الرابعة)

لا يخل هذا القرار بأراضى المنافع العامة للرى فى تلك المنطقة بإجمالى مساحة ٦٠٠٠ فدان تقريباً .

(المادة الخامسة)

يلغى قرار رئيس الجمهورية رقم ٣٣٧ لسنة ٢٠١٩ المشار إليه .

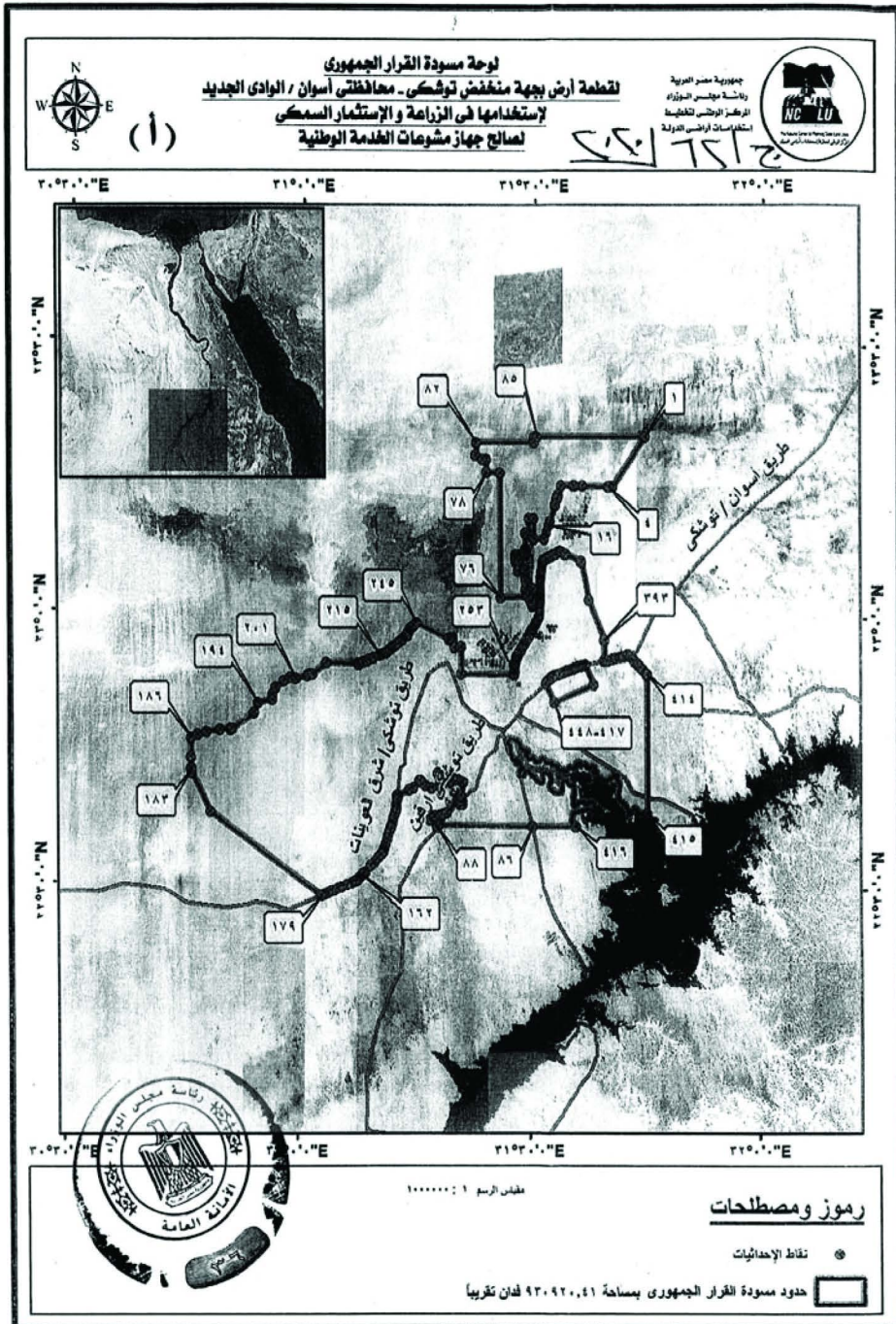
(المادة السادسة)

يُنشر هذا القرار فى الجريدة الرسمية .

صدر برئاسة الجمهورية فى ٢٩ ربيع الأول سنة ١٤٤٢ هـ


(الموافق ١٥ نوفمبر سنة ٢٠٢٠ م) .

عبد الفتاح السيسى



(١)

كشف إحدائيات لقطعة أرض بجهة منخفض توشكى - محافظتي أسوان / الوادي الجديد لإستخدامها في الزراعة و الإستثمار
 السمكي لصالح جهاز مشروعات الخدمة الوطنية بنظام WGS ٨٤



المسثل	X	Y	المسثل	X	Y
١	٣١٥٤٤٤١,٣٥"	٢٣٠١٩٠٥١,١٨"	٥١	٣١٥٢٧٤٢,٧٧"	٢٣٠.٦٠٨,٨٢"
٢	٣١٥٤.٠٣١,٤٦"	٢٣٠١٤٠١٦,٣٩"	٥٢	٣١٥٢٧٤٢,٤٧"	٢٣٠.٥٥٣,٣٥"
٣	٣١٥٤.٠١١,١٥"	٢٣٠١٤٠١٦,٥٩"	٥٣	٣١٥٢٨٠.٧,١٠"	٢٣٠.٥٥٢,٤٣"
٤	٣١٥٣٩٥٧,١٨"	٢٣٠١٤٠١٦,٦٧"	٥٤	٣١٥٢٨٠.٤,٦٦"	٢٣٠.٤٥٥,٦٧"
٥	٣١٥٣٩٥٤,٦٧"	٢٣٠١٤٠١٦,٦٩"	٥٥	٣١٥٢٩٠.١,٤٤"	٢٣٠.٤٥٣,٦٩"
٦	٣١٥٣٦٣٣,٥٠"	٢٣٠١٤٠١٧,٩٣"	٥٦	٣١٥٢٩٠.١,٠٢"	٢٣٠.٤٠١,٢٦"
٧	٣١٥٣٥٣٢,٤٨"	٢٣٠١٤٠١٨,٠٢"	٥٧	٣١٥٢٩٠.١,٢٣"	٢٣٠.٣٥٥,٠٩"
٨	٣١٥٣٥٢٩,٤٠"	٢٣٠١٤٠١٨,٠٣"	٥٨	٣١٥٢٩٠.١,٦٤"	٢٣٠.٣٥٢,٤٢"
٩	٣١٥٣٣٤٨,٧٧"	٢٣٠١٤٠١٨,١٩"	٥٩	٣١٥٢٩٠.٣,٩٥"	٢٣٠.٣٤٩,٦٨"
١٠	٣١٥٣٣٢٥,٣٩"	٢٣٠١٣١٦,٧٧"	٦٠	٣١٥٢٩٠.٤,٣٧"	٢٣٠.٣٥٢,٩٧"
١١	٣١٥٣٣١٧,٧٠"	٢٣٠١٣٠٥٦,٩٢"	٦١	٣١٥٢٩٠.٤,٤١"	٢٣٠.٣٥٢,٩٥"
١٢	٣١٥٣٣١٦,٠٥"	٢٣٠١٣٠٥٦,٦٨"	٦٢	٣١٥٢٠.٠,٢٨"	٢٣٠.٣٥٤,٣٨"
١٣	٣١٥٣٢٥٩,٦٩"	٢٣٠١٣١٠,٤٧"	٦٣	٣١٥٢٠.٠,٩٦"	٢٣٠.١١٢,٣٦"
١٤	٣١٥٣٢١٩,٣٣"	٢٣٠١٠٢٣,٦٠"	٦٤	٣١٥٢٠.٠,٩٦"	٢٣٠.١١٢,٢٦"
١٥	٣١٥٣٢١٨,٢٦"	٢٣٠١٠٢٠,٧٥"	٦٥	٣١٥٢٠.١,٠٠"	٢٣٠.١٠٥,١٣"
١٦	٣١٥٣٢٠٨,٥٥"	٢٣٠.٩٥٥,٠٤"	٦٦	٣١٥٢٠.١,٩٦"	٢٣٠.١٠٤,١٠"
١٧	٣١٥٣١٥٠,٣٠"	٢٣٠.٩٥٠,٠٤"	٦٧	٣١٥٢٩٥٩,٢٣"	٢٣٠.١٠٥,٧٥"
١٨	٣١٥٣١٣٥,٠٢"	٢٣٠.٨١٢٨,١٦"	٦٨	٣١٥٢٩٥٥,٧٣"	٢٣٠.١١٠,٤٨"
١٩	٣١٥٣١٣٣,٣٤"	٢٣٠.٨١٢٤,٣٥"	٦٩	٣١٥٢٩٥٢,٢٩"	٢٣٠.١١٧,٩٣"
٢٠	٣١٥٣١٣٢,٦٩"	٢٣٠.٨١٢٢,٨٩"	٧٠	٣١٥٢٩٤٧,٥٦"	٢٣٠.١١٧,٩٣"
٢١	٣١٥٣٠٠٣,٥٦"	٢٣٠.٨١٢١,٥١"	٧١	٣١٥٢٩٣٥,١٧"	٢٣٠.١١٥٦,٢٧"
٢٢	٣١٥٣٠٠٣,٥٨"	٢٣٠.٨١٢٤,١٥"	٧٢	٣١٥٢٩٣٢,٥٠"	٢٣٠.٢٠٢,١٩"
٢٣	٣١٥٣٠٠٣,٦١"	٢٣٠.٨١٢٢,٠٠"	٧٣	٣١٥٢٩٣٠,٢٧"	٢٣٠.٢٠٢,٢٠"
٢٤	٣١٥٣٠٠٤,٤٩"	٢٣٠٠.٤٠,٣٩"	٧٤	٣١٥٢٩٢٩,٠١"	٢٣٠.٢٠٢,٣٤"
٢٥	٣١٥٣٠٠٢,٣٤"	٢٣٠٠.٤٠,٣٨"	٧٥	٣١٥٢٩٢٢,٨٩"	٢٣٠.٢٠٢,١٤"
٢٦	٣١٥٢٩٩٣,٦٦"	٢٣٠٠.٤٠,٥٧"	٧٦	٣١٥٢٥٤٥,٤٧"	٢٣٠.١٥٤,٩٧"
٢٧	٣١٥٢٩٩٣,٤١"	٢٣٠.٨٠٥٩,٧٦"	٧٧	٣١٥٢٥٣٥,٧٦"	٢٣٠٠١٣٨,٠٧"
٢٨	٣١٥٢٩٩٠,٢٠"	٢٣٠.٩٠٠,٠٠"	٧٨	٣١٥٢٣٥٣,١٩"	٢٣٠٠٥٤٠,٢٩"
٢٩	٣١٥٢٩٩٠,١,٨٠"	٢٣٠.٧٠١٦,٧٩"	٧٩	٣١٥٢٣٥٢,١٣"	٢٣٠١٧٠٨,٢٢"
٣٠	٣١٥٢٩٩٠,٢,٠١"	٢٣٠.٧٠١٥,٥٦"	٨٠	٣١٥٢٣١٧,٩١"	٢٣٠١٧٠٨,٤١"
٣١	٣١٥٢٩٩٠,٢,٤١"	٢٣٠.٧٠١٤,٥٠"	٨١	٣١٥٢٢٢٩,٢٠"	٢٣٠١٧٣٦,٢٥"
٣٢	٣١٥٢٩٩٠,٣,٧٧"	٢٣٠.٧٠١٠,٩٧"	٨٢	٣١٥٢٢٢٨,٨١"	٢٣٠١٨٥٦,٣٢"
٣٣	٣١٥٢٩٩٠,٥,٩٢"	٢٣٠.٧٠٠٥,٥٦"	٨٣	٣١٥٢٠.٥,٣٣"	٢٣٠١٩٠٠,٨٦"
٣٤	٣١٥٢٩٩٠,٦,٧٧"	٢٣٠.٧٠٠٣,٣٦"	٨٤	٣١٥٢٠.٥,٥٧"	٢٣٠١٩٤٠,٥٢"
٣٥	٣١٥٢٩٩٠,٦,٥٣"	٢٣٠.٧٠٠٢,٤٠"	٨٥	٣١٥٢٠.٢٦,٧٣"	٢٣٠١٩٤٠,٥٢"
٣٦	٣١٥٢٩٩٠,٣,٧٢"	٢٣٠.٦٥٥٠,٠٧"	٨٦	٣١٥٢٠.١,٥٨٩"	٢٢٥٢٦٤٦,٤٤"
٣٧	٣١٥٢٩٩٠,٢,٥٧"	٢٣٠.٦٥٥٢,٥٩"	٨٧	٣١٥١٧٥٩,٠١"	٢٢٥٢٦٤٧,٨٣"
٣٨	٣١٥٢٩٩٠,١,٩٤"	٢٣٠.٦٥٥١,٢٣"	٨٨	٣١٥١٧٤٦,٧٣"	٢٢٥٢٦٣٣,١٦"
٣٩	٣١٥٢٩٩٠,١,٥٣"	٢٣٠.٦٤٩٩,١١"	٨٩	٣١٥١٦٥٥,٢١"	٢٢٥٢٧٢٢,٠٧"
٤٠	٣١٥٢٩٩٠,١,٤٦"	٢٣٠.٦٤٩٥,٥٥"	٩٠	٣١٥١٧١٩,٢٥"	٢٢٥٢٧٤٣,١٧"
٤١	٣١٥٢٩٩٠,١,٣٤"	٢٣٠.٦٤٩٢,٢١"	٩١	٣١٥١٧٢١,١٧"	٢٢٥٢٧٤٤,٠٦"
٤٢	٣١٥٢٩٩٠,٠,٧٨"	٢٣٠.٦٤٣٨,٤٠"	٩٢	٣١٥١٧٢٣,٧١"	٢٢٥٢٧٤٥,٠٨"
٤٣	٣١٥٢٩٩٠,٠,٠١"	٢٣٠.٦٤٣٧,٦٧"	٩٣	٣١٥١٧٢٨,٣٠"	٢٢٥٢٧٤٥,٥٠"
٤٤	٣١٥٢٨٥٩,٠,٧٧"	٢٣٠.٦٤٣٧,٢٨"	٩٤	٣١٥١٨٠٩,٢١"	٢٢٥٢٧٤٨,٩٩"
٤٥	٣١٥٢٨٥٧,٦٥"	٢٣٠.٦٤٣٧,٢٤"	٩٥	٣١٥١٨٢٥,٢٥"	٢٢٥٢٧٥٣,٢٤"
٤٦	٣١٥٢٨٣٨,٠,٨٨"	٢٣٠.٦٤٣٧,٤١"	٩٦	٣١٥١٨٥٩,٣٠"	٢٢٥٢٨٠٧,٩٧"
٤٧	٣١٥٢٨١٣,٤٥"	٢٣٠.٦٤٣٧,٣٧"	٩٧	٣١٥٢٠١٩,٥٥"	٢٢٥٢٩٣٠,٥٩"
٤٨	٣١٥٢٧٤٣,٥١"	٢٣٠.٦٤٣٧,٥٨"	٩٨	٣١٥٢٠٤٣,٤٦"	٢٢٥٢٩٣٠,٥٧"
٤٩	٣١٥٢٧٤٣,٤٩"	٢٣٠.٦٤٣٦,٥٣"	٩٩	٣١٥٢٠٤٣,٥٨"	٢٢٥٢٩٠٣,٧٦"
٥٠	٣١٥٢٧٤٣,١٣"	٢٣٠.٦٤٢٢,١٩"	١٠٠	٣١٥٢١٠,١,٧٤"	٢٢٥٢٩٠٣,٩٥"

(١)

كشف إحداثيات لقطعة أرض بجهة منخفض توشكى - محافظتى أسوان / الوادى الجديد لإستخدامها فى الزراعة و الإستثمار المسكى لصالح جهاز مشروعات الخدمة الوطنية بنظام WGS ٨4					
المسلسل	X	Y	المسلسل	X	Y
١.١	٣١٥٢١٠.١,٨٣"	٢٢٥٣٩'٢٥,٨٠"	١٥١	٣١٥١.٠٥٩,٠٢"	٢٢٥٣٤'٠٨,٧٢"
١.٢	٣١٥٢.٤٥,٥٤"	٢٢٥٣٩'٢٥,٨١"	١٥٢	٣١٥١.٠٥١,٩١"	٢٢٥٣٣'٤٨,٦٣"
١.٣	٣١٥٢.٢٩,٢٤"	٢٢٥٣٩'٤١,٠٧"	١٥٣	٣١٥١.٠٤٩,٤٧"	٢٢٥٣٣'٤٣,٣٧"
١.٤	٣١٥٢.٤٤,٤٣"	٢٢٥٣٩'٥٦,٣٢"	١٥٤	٣١٥١.٠٤٧,٣٧"	٢٢٥٣٣'٣٩,٨٥"
١.٥	٣١٥٢.٤٦,٤٦"	٢٢٥٣٩'٥٩,٤٧"	١٥٥	٣١٥١.٠٤٤,٣٧"	٢٢٥٣٣'٣٦,٦٤"
١.٦	٣١٥٢.٤٧,٨٥"	٢٢٥٤٠.٠٢,٩٠"	١٥٦	٣١٥١.٠٣٨,٥٤"	٢٢٥٣٣'٣.٨٢"
١.٧	٣١٥٢١٠.٣,١٠"	٢٢٥٤١'٢٨,١٦"	١٥٧	٣١٥١.٠١٢,٦٦"	٢٢٥٣٣'٠,٩٤"
١.٨	٣١٥٢.٥٩,٨٢"	٢٢٥٤١'٣٠,٢٠"	١٥٨	٣١٥.٩٤٨,٣٠"	٢٢٥٣٢'٤٢,٩١"
١.٩	٣١٥٢.٢٧,٩٤"	٢٢٥٤١'٤٩,٣٨"	١٥٩	٣١٥.٩١٤,٨٤"	٢٢٥٣٢'١٠,٥٣"
١.١٠	٣١٥٢.١٢,٤٥"	٢٢٥٤١'٤٥,٨٨"	١٦٠	٣١٥.٨٣٣,٠٠"	٢٢٥٣١'٣.٦٠"
١.١١	٣١٥١٩'٥٠,٥٥"	٢٢٥٤١'٥٤,٩٠"	١٦١	٣١٥.٨٢٢,٨٥"	٢٢٥٣١'٢.٨١"
١.١٢	٣١٥١٩'٢٣,٠٨"	٢٢٥٤١'٢٨,٧٧"	١٦٢	٣١٥.٨١١,٣٦"	٢٢٥٣١'٠,٩٧٣"
١.١٣	٣١٥١٨'٥٣,١٨"	٢٢٥٤١'٥٥,٩٠"	١٦٣	٣١٥.٧٤٦,٦٩"	٢٢٥٣٠'٤٧,٣٨"
١.١٤	٣١٥١٩'٢٣,٨٩"	٢٢٥٤٢'٢٤,٦٣"	١٦٤	٣١٥.٧٤٠,٠٦"	٢٢٥٣٠'٤١,٥٧"
١.١٥	٣١٥١٩'٠٦,٤٣"	٢٢٥٤٢'٤٠,٠٣"	١٦٥	٣١٥.٧٣٤,٢٠"	٢٢٥٣٠'٣٦,١٧"
١.١٦	٣١٥١٩'٠٣,٩٩"	٢٢٥٤٢'٣٩,٨٧"	١٦٦	٣١٥.٧٣٣,٧٩"	٢٢٥٣٠'٣٤,٠٦"
١.١٧	٣١٥١٨'٣٢,١٣"	٢٢٥٤٢'٣٧,٧٥"	١٦٧	٣١٥.٧٢٩,٢٢"	٢٢٥٣٠'٣٢,٣٧"
١.١٨	٣١٥١٧'٥٠,٩٤"	٢٢٥٤٢'٢٩,٩٦"	١٦٨	٣١٥.٧٢٧,٢١"	٢٢٥٣٠'٣١,٢٤"
١.١٩	٣١٥١٧'٥١,٩٢"	٢٢٥٤٢'١٨,٦١"	١٦٩	٣١٥.٧٢٦,٤٥"	٢٢٥٣٠'٣٠,٩٥"
١.٢٠	٣١٥١٨'٠٤,٩٣"	٢٢٥٤١'٢٩,٠٨"	١٧٠	٣١٥.٧١٨,٢٢"	٢٢٥٣٠'٢٧,٧٩"
١.٢١	٣١٥١٨'١٨,٥٥"	٢٢٥٤٠'٥٦,٠١"	١٧١	٣١٥.٦٥٠,٥٢"	٢٢٥٣٠'٢٧,٣٦"
١.٢٢	٣١٥١٨'٠٥,٣٠"	٢٢٥٤٠'٤٠,٥٩"	١٧٢	٣١٥.٦١٢,٧٤"	٢٢٥٣٠'٢٣,٣٣"
١.٢٣	٣١٥١٧'٥٩,٨٢"	٢٢٥٤٠'٤٢,٨٩"	١٧٣	٣١٥.٥٣٢,٦٥"	٢٢٥٢٩'٤٨,٣٧"
١.٢٤	٣١٥١٧'٠٣,٣٠"	٢٢٥٤٠'٥٠,٦٨"	١٧٤	٣١٥.٥٠٦,٨٥"	٢٢٥٢٩'٣٨,٧٦"
١.٢٥	٣١٥١٦'١٤,٠٨"	٢٢٥٤١'٠٧,١٤"	١٧٥	٣١٥.٤٣٢,١٦"	٢٢٥٢٩'٢٥,٨١"
١.٢٦	٣١٥١٥'٤٨,٦٥"	٢٢٥٤١'٢٠,٥٢"	١٧٦	٣١٥.٤١٠,٤٧"	٢٢٥٢٩'١٧,٧٤"
١.٢٧	٣١٥١٥'٤١,١٤"	٢٢٥٤١'٣٦,٨٩"	١٧٧	٣١٥.٣٤٤,٣١"	٢٢٥٢٩'٠٧,٩٢"
١.٢٨	٣١٥١٥'٢٨,٩٦"	٢٢٥٤١'٣٧,٥١"	١٧٨	٣١٥.٣١٨,٦٦"	٢٢٥٢٨'٥٨,٣١"
١.٢٩	٣١٥١٤'٤١,٧٥"	٢٢٥٤٠'٤٨,٠٤"	١٧٩	٣١٥.٢٥٦,٣٠"	٢٢٥٢٨'٥٠,٠٤"
١.٣٠	٣١٥١٤'٠٧,٧٣"	٢٢٥٤٠'٣٦,٩٦"	١٨٠	٣١٥.٢٤٩,٦٠"	٢٢٥٢٨'٤٧,٦٠"
١.٣١	٣١٥١٢'٣٩,٦٣"	٢٢٥٣٩'٥٥,٦٩"	١٨١	٣٠.٥٨٢٢٤,٠٦"	٢٢٥٢٧'٥٣,٣٠"
١.٣٢	٣١٥١٢'٣٩,٢٠"	٢٢٥٣٩'٥٥,٦٠"	١٨٢	٣٠.٥٥٥٧,٨١"	٢٢٥٢٧'١١,٧٧"
١.٣٣	٣١٥١٢'٣٧,٣١"	٢٢٥٣٩'٣٦,٤٦"	١٨٣	٣٠.٥٤٥٥٥,٦٥"	٢٢٥٢٧'٣٧,٥٣"
١.٣٤	٣١٥١٢'٣٧,٠٠"	٢٢٥٣٩'٣١,٨٦"	١٨٤	٣٠.٥٤٥٥٣,٤٦"	٢٢٥٢٧'٤٠,٩٧"
١.٣٥	٣١٥١٢'٣٣,٨٤"	٢٢٥٣٨'٥٨,٦٨"	١٨٥	٣٠.٥٤٥٤٨,٠٨"	٢٢٥٢٧'٥٣,٦٤"
١.٣٦	٣١٥١٢'٣٢,٣٠"	٢٢٥٣٨'٤١,٥٥"	١٨٦	٣٠.٥٤٥٤٧,٣٦"	٢٢٥٢٦'٠٣,٥٤"
١.٣٧	٣١٥١٢'٣٢,٤٩"	٢٢٥٣٨'٣٢,٣٨"	١٨٧	٣٠.٥٤٦٣٨,٨٤"	٢٢٥٢٦'٢٥,٠٤"
١.٣٨	٣١٥١٢'٣٠,٧٦"	٢٢٥٣٨'٢٥,٥٧"	١٨٨	٣٠.٥٤٧٤٥,٨٤"	٢٢٥٢٦'٤٠,٢٦"
١.٣٩	٣١٥١٢'٢٩,٥٦"	٢٢٥٣٨'٢١,٤٦"	١٨٩	٣٠.٥٤٩٣٠,٥٨"	٢٢٥٢٦'٠١,١٩"
١.٤٠	٣١٥١٢'٢٦,٦٠"	٢٢٥٣٨'١٢,٩٤"	١٩٠	٣٠.٥٥٠٥٥,٩٨"	٢٢٥٢٦'٠٤,٩٤"
١.٤١	٣١٥١٢'٠٤,٤٤"	٢٢٥٣٧'٥٥,٦٨"	١٩١	٣٠.٥٥٠٥٧,٣٢"	٢٢٥٢٦'٠٤,٤٦"
١.٤٢	٣١٥١٢'٠٠,٧١"	٢٢٥٣٧'٢٨,٣٥"	١٩٢	٣٠.٥٥١٠٧,٦٧"	٢٢٥٢٦'٠٧,٨١"
١.٤٣	٣١٥١٢'٠٠,٩٩"	٢٢٥٣٧'٠١,٢٠"	١٩٣	٣٠.٥٥٣٥٧,١١"	٢٢٥٢٨'٥١,٥٦"
١.٤٤	٣١٥١١'٥٢,٠٧"	٢٢٥٣٦'٣٥,٨٩"	١٩٤	٣٠.٥٥٤٣٠,٢٥"	٢٢٥٢٥'٠١,٧٨"
١.٤٥	٣١٥١١'٥٠,٩٧"	٢٢٥٣٦'٣٢,٧٦"	١٩٥	٣٠.٥٥٦١٨,٠٠"	٢٢٥٢٥'٠٦,٧٧"
١.٤٦	٣١٥١١'٤٩,٥٤"	٢٢٥٣٦'٢٨,٨٢"	١٩٦	٣٠.٥٥٦٢٠,٣١"	٢٢٥٢٥'٠٩,١٨"
١.٤٧	٣١٥١١'٤٠,٩١"	٢٢٥٣٦'٠٥,٥٥"	١٩٧	٣٠.٥٥٦٤٤,٩٣"	٢٢٥٢٥'١٢٩,٧٧"
١.٤٨	٣١٥١١'٣٠,٥٠"	٢٢٥٣٥'٣٦,٠٥"	١٩٨	٣٠.٥٥٧٤٤,٥٠"	٢٢٥٢٥'٢٧٣,٣١"
١.٤٩	٣١٥١١'٢٠,٥٦"	٢٢٥٣٥'٠٨,٥٥"	١٩٩	٣٠.٥٥٨٣٤,٦٨"	٢٢٥٢٥'٢٤٧,٤٣"
١.٥٠	٣١٥١١'٠٨,٧٨"	٢٢٥٣٤'٣٥,٨٣"	٢٠٠	٣٠.٥٥٩٢١,٥٧"	٢٢٥٢٥'٢٤٣,٦٩"


(أ)

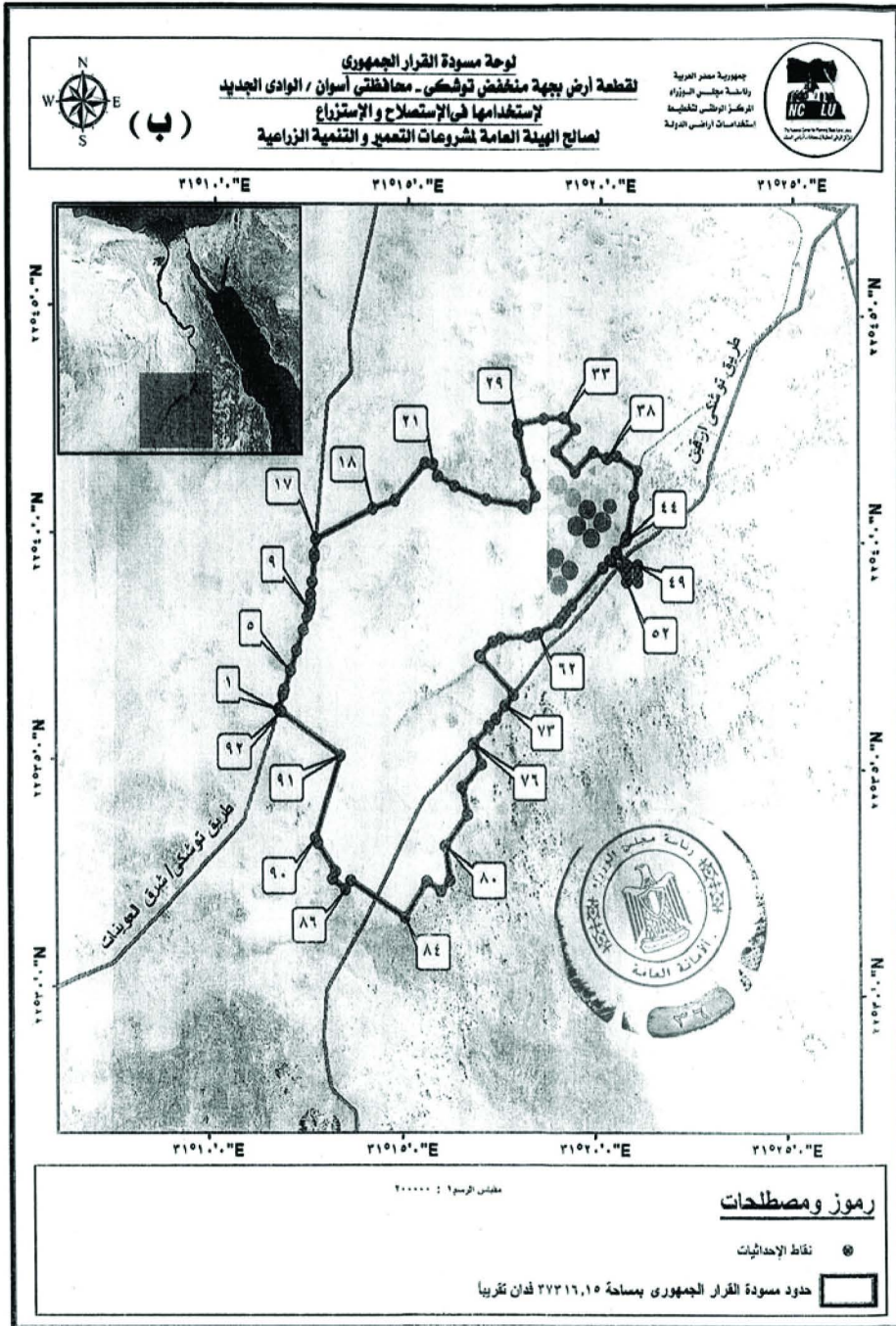
كشف إحداثيات لقطعة أرض بجهة منخفض توشكى - محافظتي أسوان / الوادي الجديد لإستخدامها في الزراعة و الإستثمار السمكي لصالح جهاز مشروعات الخدمة الوطنية بنظام WGS ٨٤					
المسلسل	X	Y	المسلسل	X	Y
٢٠١	٣٠٥٩٢٢٢,١٤"	٢٢٥٢٢٤٤,١٣"	٢٥١	٣١٥٢٠٤٥,٠٥"	٢٢٥٦٢٢٨,٨٥"
٢٠٢	٣١٥٠٠٥٢,٦٤"	٢٢٥٥٣٠٢,٠٨"	٢٥٢	٣١٥٢٠٤٣,٣٤"	٢٢٥٥٣٢٧,٢٥"
٢٠٣	٣١٥٠١٠٣,٠٥"	٢٢٥٥٣١٠,٣٨"	٢٥٣	٣١٥٢٧٢٣,٦١"	٢٢٥٥٣٢٦,٢٦"
٢٠٤	٣١٥٠١٣٠,٨٠"	٢٢٥٥٣١١,٤١"	٢٥٤	٣١٥٢٧٣٨,٨٥"	٢٢٥٥٣٢٤,٧٥"
٢٠٥	٣١٥٠٣١٦,٨٧"	٢٢٥٥٤٢١,٤٢"	٢٥٥	٣١٥٢٧٢٨,٨٧"	٢٢٥٥٣٢٨,٤٨"
٢٠٦	٣١٥٠٧٢٧,٦٣"	٢٢٥٥٤٢٦,٦٩"	٢٥٦	٣١٥٢٧٢٨,٩٦"	٢٢٥٥٣٢٩,٨٣"
٢٠٧	٣١٥٠٧٢٨,٦١"	٢٢٥٥٤٢٥,٢٨"	٢٥٧	٣١٥٢٧٢٨,٩٦"	٢٢٥٥٣٤٣,٧٣"
٢٠٨	٣١٥٠٧٣١,٥٢"	٢٢٥٥٤٢٦,٠٩"	٢٥٨	٣١٥٢٧٢٩,٠٢"	٢٢٥٥٣٥٣,٨٦"
٢٠٩	٣١٥٠٧٥١,٩٤"	٢٢٥٥٤٢٣,٣٥"	٢٥٩	٣١٥٢٧٢٩,٠٢"	٢٢٥٥٣٥٩,٣٤"
٢١٠	٣١٥٠٨١١,٨١"	٢٢٥٥٤٢٠,٦١"	٢٦٠	٣١٥٢٧٢٩,٠٦"	٢٢٥٥٤٠٩,٣٨"
٢١١	٣١٥٠٨٣٥,٧٣"	٢٢٥٥٤٢٨,٨٤"	٢٦١	٣١٥٢٧٢٩,٠٤"	٢٢٥٥٤١٤,٠١"
٢١٢	٣١٥٠٨٣٤,٤١"	٢٢٥٥٤٢٥,٠٠"	٢٦٢	٣١٥٢٧٢٩,٠٨"	٢٢٥٥٤٢٠,٥٤"
٢١٣	٣١٥٠٩١٨,٧٩"	٢٢٥٥٤٠٤,٣٧"	٢٦٣	٣١٥٢٧٢٩,١١"	٢٢٥٥٤٢٨,٤٠"
٢١٤	٣١٥٠٩٢٨,٥٠"	٢٢٥٥٤٠٧,٩٦"	٢٦٤	٣١٥٢٧٢٩,١٧"	٢٢٥٥٤٢٠,٢٦"
٢١٥	٣١٥١٠١٤,٢٧"	٢٢٥٥٤٢٣,٩٢"	٢٦٥	٣١٥٢٧٢٩,٢٦"	٢٢٥٥٤٢١,٩١"
٢١٦	٣١٥١٠٣٣,٥٣"	٢٢٥٥٤٣١,٠٥"	٢٦٦	٣١٥٢٧٢٩,٣٦"	٢٢٥٥٤٢٥,٢٧"
٢١٧	٣١٥١٠٤٨,٢٠"	٢٢٥٥٤٣٦,١٩"	٢٦٧	٣١٥٢٧٢٩,٤٦"	٢٢٥٥٤٢٢,١٥"
٢١٨	٣١٥١٠٥١,١٨"	٢٢٥٥٤٣٧,٣٨"	٢٦٨	٣١٥٢٧٢٩,٥٦"	٢٢٥٥٤٥٣,٦٣"
٢١٩	٣١٥١٠٥٧,٨٩"	٢٢٥٥٤٠,١٥"	٢٦٩	٣١٥٢٧٢٩,٨٥"	٢٢٥٥٤٠٠,٨٦"
٢٢٠	٣١٥١١٠١,٢٠"	٢٢٥٥٤٢,٣٣"	٢٧٠	٣١٥٢٧٥٠,٩٧"	٢٢٥٥٥٠٧,٠٧"
٢٢١	٣١٥١١٢٣,١٩"	٢٢٥٥٤٠٠,٦٢"	٢٧١	٣١٥٢٧٥٣,١٥"	٢٢٥٥٥١٣,٢٨"
٢٢٢	٣١٥١١٢٥,٣٩"	٢٢٥٥٤٠٩,٣٩"	٢٧٢	٣١٥٢٧٥٤,٤٣"	٢٢٥٥٥١٦,٠٠"
٢٢٣	٣١٥١١٢٤,٨٠"	٢٢٥٥٤١١,٨٠"	٢٧٣	٣١٥٢٧٥٦,٧٩"	٢٢٥٥٥٢٠,٦٥"
٢٢٤	٣١٥١١٤٤,١٧"	٢٢٥٥٤١٩,٧٤"	٢٧٤	٣١٥٢٧٥٨,٧٢"	٢٢٥٥٥٢٤,١٠"
٢٢٥	٣١٥١٢٠٥,٧٥"	٢٢٥٥٤٢٨,٤٠"	٢٧٥	٣١٥٢٨٠١,٤٨"	٢٢٥٥٥٢٨,٥٨"
٢٢٦	٣١٥١٢١٧,٦٨"	٢٢٥٥٤٣٦,٤٠"	٢٧٦	٣١٥٢٨٠٣,٢٤"	٢٢٥٥٥٣١,٢٩"
٢٢٧	٣١٥١٢٣٤,٦٧"	٢٢٥٥٤٤٨,٥٣"	٢٧٧	٣١٥٢٨٠٧,٢٢"	٢٢٥٥٥٣٧,٦٣"
٢٢٨	٣١٥١٢٥٠,٧١"	٢٢٥٥٤٥٩,٩٧"	٢٧٨	٣١٥٢٨٠٩,٧٥"	٢٢٥٥٥٤١,٥٥"
٢٢٩	٣١٥١٣٠٩,٦٢"	٢٢٥٥٤٧٢,٩٢"	٢٧٩	٣١٥٢٨١٣,٧١"	٢٢٥٥٥٤٧,٦٨"
٢٣٠	٣١٥١٣٢٩,٨٤"	٢٢٥٥٤٧٢,٨٣"	٢٨٠	٣١٥٢٨١٧,٠٧"	٢٢٥٥٥٥٢,٦٩"
٢٣١	٣١٥١٣٣٨,٥٤"	٢٢٥٥٤٧٣,٠٧"	٢٨١	٣١٥٢٨٢٠,٣٧"	٢٢٥٥٥٥٧,٨٧"
٢٣٢	٣١٥١٣٤٣,٠٨"	٢٢٥٥٤٧٦,٤٦"	٢٨٢	٣١٥٢٨٢٣,٨٨"	٢٢٥٥٦٠٣,٢٠"
٢٣٣	٣١٥١٣٤٦,٠٣"	٢٢٥٥٤٧٩,٣٧"	٢٨٣	٣١٥٢٨٢٧,٩٣"	٢٢٥٥٦٠٩,٣٧"
٢٣٤	٣١٥١٣٤٨,١٥"	٢٢٥٥٤٨١,٧٧"	٢٨٤	٣١٥٢٨٣٠,٥٧"	٢٢٥٥٦١٣,١٠"
٢٣٥	٣١٥١٣٤٩,٥٦"	٢٢٥٥٤٨٤,٣١"	٢٨٥	٣١٥٢٨٣٥,١٩"	٢٢٥٥٦٢٠,٢١"
٢٣٦	٣١٥١٣٥٣,٨١"	٢٢٥٥٤٨٦,٦١"	٢٨٦	٣١٥٢٨٣٨,٨٣"	٢٢٥٥٦٢٥,٦٠"
٢٣٧	٣١٥١٣٥٩,٠٨"	٢٢٥٥٤٨٥,٢٠"	٢٨٧	٣١٥٢٨٤٥,٢٨"	٢٢٥٥٦٣٥,٦٠"
٢٣٨	٣١٥١٤٠٦,٣٥"	٢٢٥٥٤٨٦,٧٤"	٢٨٨	٣١٥٢٨٥١,١٧"	٢٢٥٥٦٤٤,٤٩"
٢٣٩	٣١٥١٤١١,٤٢"	٢٢٥٥٤٨٦,٢٦"	٢٨٩	٣١٥٢٨٥٤,٨١"	٢٢٥٥٦٥٠,٠٨"
٢٤٠	٣١٥١٤١٤,٨٤"	٢٢٥٥٤٨٣,٥١"	٢٩٠	٣١٥٢٨٥٤,٦٥"	٢٢٥٥٦٥٨,٨٠"
٢٤١	٣١٥١٤١٧,٩٣"	٢٢٥٥٤٨٣,٢٥"	٢٩١	٣١٥٢٨٥٩,٣٠"	٢٢٥٥٦٠٣,١٧"
٢٤٢	٣١٥١٤٢٤,٧١"	٢٢٥٥٤٨٣,٦٠"	٢٩٢	٣١٥٢٨٥٩,٠٣"	٢٢٥٥٦٠٩,٩٤"
٢٤٣	٣١٥١٤٢٤,١٠"	٢٢٥٥٤٨٤,١٦"	٢٩٣	٣١٥٢٨٥٩,١٦"	٢٢٥٥٦١٤,٩٠"
٢٤٤	٣١٥١٤٢٩,٣٨"	٢٢٥٥٤٨٤,٥٣"	٢٩٤	٣١٥٢٨٥٩,٦٢"	٢٢٥٥٦٢٥,٥٠"
٢٤٥	٣١٥١٤٣٦,٧٥"	٢٢٥٥٤٨٥,٢٢"	٢٩٥	٣١٥٢٨٥٩,٦٣"	٢٢٥٥٦٣٥,٠١"
٢٤٦	٣١٥١٤٣٦,٤٠"	٢٢٥٥٤٨٥,٠٦"	٢٩٦	٣١٥٢٨٥٩,٥٦"	٢٢٥٥٦٤٠,٩٢"
٢٤٧	٣١٥١٤٣٥,٨٤"	٢٢٥٥٤٨٥,٥٧"	٢٩٧	٣١٥٢٨٥٩,٦٣"	٢٢٥٥٦٥٠,٢٦"
٢٤٨	٣١٥١٤٣٧,٠٢"	٢٢٥٥٤٨٥,٢٥"	٢٩٨	٣١٥٢٨٥٩,٦٧"	٢٢٥٥٦٥٦,٦٨"
٢٤٩	٣١٥١٤٣٨,٥٧"	٢٢٥٥٤٨٥,٤٦"	٢٩٩	٣١٥٢٨٥٩,٢٤"	٢٢٥٥٦٥٦,٧٥"
٢٥٠	٣١٥١٤٣١,٥٦"	٢٢٥٥٤٨٥,٠٣"	٣٠٠	٣١٥٢٨٥٩,١٠"	٢٢٥٥٦٥٨,٢٨"

(١)


كشف إحداثيات لقطعة أرض بجهة منخفض توشكى - محافظتي أسوان / الوادي الجديد لإستخدامها في الزراعة و الإستثمار المسمى لصالح جهاز مشروعات الخدمة الوطنية بنظام WGS					
المسلسل	X	Y	المتسلسل	X	Y
٣٠١	٣١٥٢٩٠٥٠,١٦"	٢٢٥٥٨٢١١,٨٢"	٣٥١	٣١٥٢٩١٠,٣,٦٤"	٢٣٠,٤٠٠,٠٠٨"
٣٠٢	٣١٥٢٩٠٥٨,٣٠"	٢٢٥٥٨٢١٦,٦٠"	٣٥٢	٣١٥٢٩١٠,٣,٧٥"	٢٣٠,٤٠٣,٥٧٧"
٣٠٣	٣١٥٢٩٠٥٨,٣٠"	٢٢٥٥٨٢٣٧,١٨"	٣٥٣	٣١٥٢٩١٠,٤,٠٥"	٢٣٠,٤٠٦,٤٤٤"
٣٠٤	٣١٥٢٩٠٥٨,٣٠"	٢٢٥٥٨٢٤٧,٠١"	٣٥٤	٣١٥٢٩١٠,٤,٩٧"	٢٣٠,٤٠٩,٣٥٥"
٣٠٥	٣١٥٢٩٠٥٨,٣٠"	٢٢٥٥٨٢٥٦,٦٢"	٣٥٥	٣١٥٢٩١٠,٥,٨٩"	٢٣٠,٤١٢,٢٥٥"
٣٠٦	٣١٥٢٩٠٥٨,٣٠"	٢٢٥٥٨٢٥٩,٣٦"	٣٥٦	٣١٥٢٩١٠,٦,٢٢"	٢٣٠,٤١٥,١٥٥"
٣٠٧	٣١٥٢٩٠٥٨,٣٠"	٢٢٥٥٩٠,٤,٠٥"	٣٥٧	٣١٥٢٩١٠,٧,٦٠"	٢٣٠,٤١٨,٠٥٥"
٣٠٨	٣١٥٢٩٠٥٨,٣٠"	٢٢٥٥٩٠٦,٤٧"	٣٥٨	٣١٥٢٩١٠,٨,٣٧"	٢٣٠,٤٢١,٧٠٥"
٣٠٩	٣١٥٢٩٠٥٨,٣٠"	٢٢٥٥٩٠٦,٤٧"	٣٥٩	٣١٥٢٩١٠,٩,٢٢"	٢٣٠,٤٢٥,٣٣٣"
٣١٠	٣١٥٢٩٠٥٨,٣٠"	٢٢٥٥٩٠٦,٤٧"	٣٦٠	٣١٥٢٩١٠,٩,٧٥"	٢٣٠,٤٢٩,٣٣٣"
٣١١	٣١٥٢٩٠٥٨,٣٠"	٢٢٥٥٩٠٦,٤٧"	٣٦١	٣١٥٢٩١١,١,٧٨"	٢٣٠,٥٠٢,٧٦٦"
٣١٢	٣١٥٢٩٠٥٨,٣٠"	٢٢٥٥٩٠٦,٤٧"	٣٦٢	٣١٥٢٩١١,٣,٤٥"	٢٣٠,٥١٤,٧٣٣"
٣١٣	٣١٥٢٩٠٥٨,٣٠"	٢٢٥٥٩٠٦,٤٧"	٣٦٣	٣١٥٢٩١١,٣,٤٥"	٢٣٠,٥١٨,٦٣٣"
٣١٤	٣١٥٢٩٠٥٨,٣٠"	٢٢٥٥٩٠٦,٤٧"	٣٦٤	٣١٥٢٩١١,٥,٣١"	٢٣٠,٥٢٨,٠٣٣"
٣١٥	٣١٥٢٩٠٥٨,٣٠"	٢٢٥٥٩٠٦,٤٧"	٣٦٥	٣١٥٢٩١١,٦,٨٥"	٢٣٠,٥٣٩,٤٩٩"
٣١٦	٣١٥٢٩٠٥٨,٣٠"	٢٢٥٥٩٠٦,٤٧"	٣٦٦	٣١٥٢٩١١,٧,٨٢"	٢٣٠,٥٤٥,٧٤٤"
٣١٧	٣١٥٢٩٠٥٨,٣٠"	٢٢٥٥٩٠٦,٤٧"	٣٦٧	٣١٥٢٩١١,٨,٩٥"	٢٣٠,٥٥٠,٣٦٦"
٣١٨	٣١٥٢٩٠٥٨,٣٠"	٢٢٥٥٩٠٦,٤٧"	٣٦٨	٣١٥٢٩١٢,٠,٤٥"	٢٣٠,٥٥٣,٨١١"
٣١٩	٣١٥٢٩٠٥٨,٣٠"	٢٢٥٥٩٠٦,٤٧"	٣٦٩	٣١٥٢٩١٢,١,٩١"	٢٣٠,٥٥٦,٤٧٧"
٣٢٠	٣١٥٢٩٠٥٨,٣٠"	٢٣٠,٠٠٣,٧٠"	٣٧٠	٣١٥٢٩١٢,٢,٢٢"	٢٣٠,٥٥٩,١٢٢"
٣٢١	٣١٥٢٩٠٥٨,٣٠"	٢٣٠,٠٠٣,٧٠"	٣٧١	٣١٥٢٩١٢,٢,٩٦"	٢٣٠,٦٠١,٢٩٩"
٣٢٢	٣١٥٢٩٠٥٨,٣٠"	٢٣٠,٠٠٣,٧٠"	٣٧٢	٣١٥٢٩١٢,٧,٠٩"	٢٣٠,٦٠٢,٤٠٩"
٣٢٣	٣١٥٢٩٠٥٨,٣٠"	٢٣٠,٠٠٣,٧٠"	٣٧٣	٣١٥٢٩١٢,٨,٠٥"	٢٣٠,٦٠٣,٧٥٥"
٣٢٤	٣١٥٢٩٠٥٨,٣٠"	٢٣٠,٠٠٣,٧٠"	٣٧٤	٣١٥٢٩١٢,١,٧٢"	٢٣٠,٦٠٥,٨٠٨"
٣٢٥	٣١٥٢٩٠٥٨,٣٠"	٢٣٠,٠٠٣,٧٠"	٣٧٥	٣١٥٢٩١٢,٣,٥٤"	٢٣٠,٦٠٨,١٨٨"
٣٢٦	٣١٥٢٩٠٥٨,٣٠"	٢٣٠,٠٠٣,٧٠"	٣٧٦	٣١٥٢٩١٤,٠,٤١"	٢٣٠,٦٠٩,٨٩٩"
٣٢٧	٣١٥٢٩٠٥٨,٣٠"	٢٣٠,٠٠٣,٧٠"	٣٧٧	٣١٥٢٩١٥,٥,٤٤"	٢٣٠,٦١٦,٧٧٧"
٣٢٨	٣١٥٢٩٠٥٨,٣٠"	٢٣٠,٠٠٣,٧٠"	٣٧٨	٣١٥٢٩١٤,١,٦٦"	٢٣٠,٦٢٥,١٢٢"
٣٢٩	٣١٥٢٩٠٥٨,٣٠"	٢٣٠,٠٠٣,٧٠"	٣٧٩	٣١٥٢٩١٢,٢,٢٢"	٢٣٠,٦٣٢,٠٢٢"
٣٣٠	٣١٥٢٩٠٥٨,٣٠"	٢٣٠,٠٠٣,٧٠"	٣٨٠	٣١٥٢٩١٤,٤,٩٩"	٢٣٠,٦٣٨,٩٣٣"
٣٣١	٣١٥٢٩٠٥٨,٣٠"	٢٣٠,٠٠٣,٧٠"	٣٨١	٣١٥٢٩١٥,٠,١٢"	٢٣٠,٦٤١,٢٥٥"
٣٣٢	٣١٥٢٩٠٥٨,٣٠"	٢٣٠,٠٠٣,٧٠"	٣٨٢	٣١٥٢٩١٥,٦,٠٣"	٢٣٠,٦٤٨,٣٦٦"
٣٣٣	٣١٥٢٩٠٥٨,٣٠"	٢٣٠,٠٠٣,٧٠"	٣٨٣	٣١٥٢٩١٢,٢,٢٢"	٢٣٠,٦٥٦,٢٨٨"
٣٣٤	٣١٥٢٩٠٥٨,٣٠"	٢٣٠,٠٠٣,٧٠"	٣٨٤	٣١٥٢٩١٤,٠,٤٧"	٢٣٠,٧٠٣,٨٤٤"
٣٣٥	٣١٥٢٩٠٥٨,٣٠"	٢٣٠,٠٠٣,٧٠"	٣٨٥	٣١٥٢٩١٤,٢,٩٧"	٢٣٠,٧٠٢,٦٨٨"
٣٣٦	٣١٥٢٩٠٥٨,٣٠"	٢٣٠,٠٠٣,٧٠"	٣٨٦	٣١٥٢٩١٤,٧,٤٥"	٢٣٠,٧٠٠,٠٦١"
٣٣٧	٣١٥٢٩٠٥٨,٣٠"	٢٣٠,٠٠٣,٧٠"	٣٨٧	٣١٥٢٩١٥,٨,٣٧"	٢٣٠,٦٥٦,٢٠٠"
٣٣٨	٣١٥٢٩٠٥٨,٣٠"	٢٣٠,٠٠٣,٧٠"	٣٨٨	٣١٥٢٩١٢,٠,٤٧"	٢٣٠,٦٤٨,٣٥٥"
٣٣٩	٣١٥٢٩٠٥٨,٣٠"	٢٣٠,٠٠٣,٧٠"	٣٨٩	٣١٥٢٩١٦,٩,٦١"	٢٣٠,٦٤٦,٣٠٠"
٣٤٠	٣١٥٢٩٠٥٨,٣٠"	٢٣٠,٠٠٣,٧٠"	٣٩٠	٣١٥٢٩١٤,٢,٠١"	٢٣٠,٦٤٥,٦٦٠"
٣٤١	٣١٥٢٩٠٥٨,٣٠"	٢٣٠,٠٠٣,٧٠"	٣٩١	٣١٥٢٩١٧,٢,٠٠"	٢٣٠,٥٥٨,٠٢٢"
٣٤٢	٣١٥٢٩٠٥٨,٣٠"	٢٣٠,٠٠٣,٧٠"	٣٩٢	٣١٥٢٩١٨,٥,٥٨"	٢٣٠,١٤٧,٢٣٣"
٣٤٣	٣١٥٢٩٠٥٨,٣٠"	٢٣٠,٠٠٣,٧٠"	٣٩٣	٣١٥٢٩١٨,٥,٥٨"	٢٣٠,١٤٧,٢٣٣"
٣٤٤	٣١٥٢٩٠٥٨,٣٠"	٢٣٠,٠٠٣,٧٠"	٣٩٤	٣١٥٢٩١٨,٥,٥٨"	٢٣٠,١٤٧,٢٣٣"
٣٤٥	٣١٥٢٩٠٥٨,٣٠"	٢٣٠,٠٠٣,٧٠"	٣٩٥	٣١٥٢٩١٨,٥,٥٨"	٢٣٠,١٤٧,٢٣٣"
٣٤٦	٣١٥٢٩٠٥٨,٣٠"	٢٣٠,٠٠٣,٧٠"	٣٩٦	٣١٥٢٩١٨,٥,٥٨"	٢٣٠,١٤٧,٢٣٣"
٣٤٧	٣١٥٢٩٠٥٨,٣٠"	٢٣٠,٠٠٣,٧٠"	٣٩٧	٣١٥٢٩١٨,٥,٥٨"	٢٣٠,١٤٧,٢٣٣"
٣٤٨	٣١٥٢٩٠٥٨,٣٠"	٢٣٠,٠٠٣,٧٠"	٣٩٨	٣١٥٢٩١٨,٥,٥٨"	٢٣٠,١٤٧,٢٣٣"
٣٤٩	٣١٥٢٩٠٥٨,٣٠"	٢٣٠,٠٠٣,٧٠"	٣٩٩	٣١٥٢٩١٨,٥,٥٨"	٢٣٠,١٤٧,٢٣٣"
٣٥٠	٣١٥٢٩٠٥٨,٣٠"	٢٣٠,٠٠٣,٧٠"	٤٠٠	٣١٥٢٩١٨,٥,٥٨"	٢٣٠,١٤٧,٢٣٣"

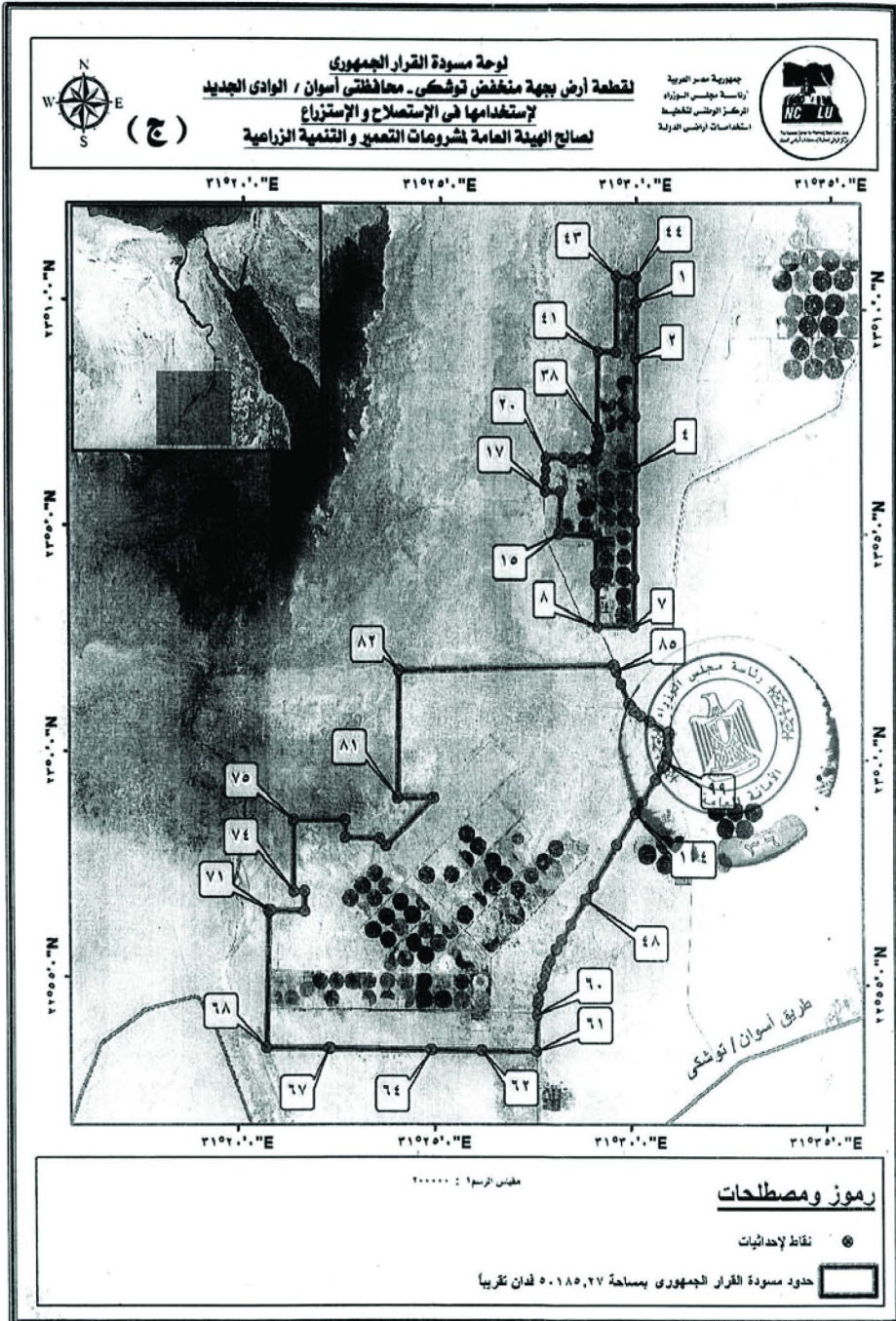
(أ)

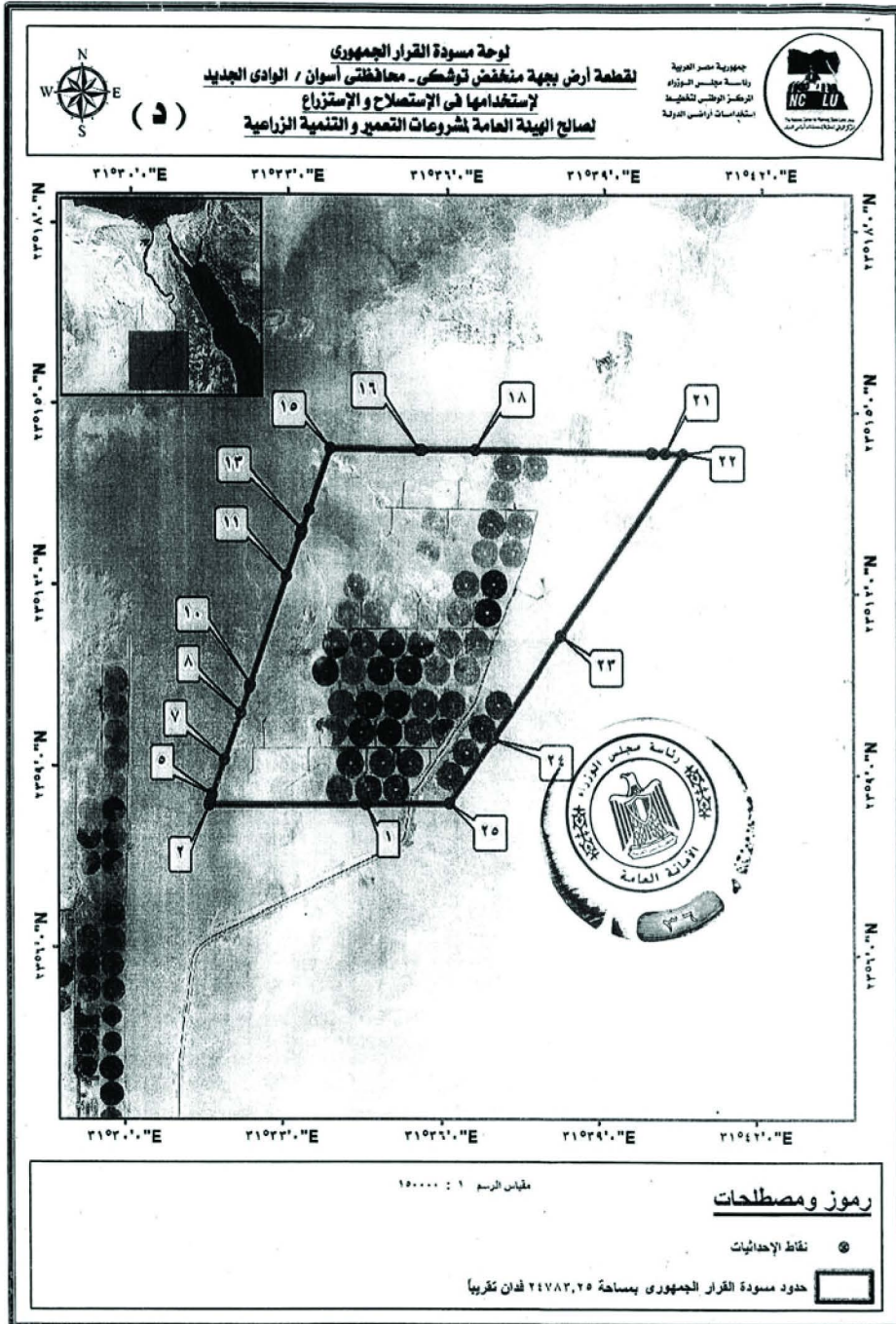
كشف إحداثيات لقطعة أرض بجهة منخفض توشكى - محافظتى أسوان / الوادى الجديد لإستخدامها فى الزراعة و الإستثمار المسمى لصالح جهاز مشروعات الخدمة الوطنية بنظام WGS ٨٤						
Y	X	المسلسل	Y	X	المسلسل	
٢٢٥٥٢١٥٦,٥٨"	٣١٥٣٢٢١١,٣٣"	٤٢٥	٢٢٥٥٥١٣٢,٣٥"	٣١٥٤١٥٧,٥٣"	٤٠١	
٢٢٥٥٢١٥٠,٢٣"	٣١٥٣٢١٢٢,٩٧"	٤٢٦	٢٢٥٥٥١٣٣,٩٠"	٣١٥٤٢٠٤,٣١"	٤٠٢	
٢٢٥٥٢١٤٤,٣٥"	٣١٥٣٢١٥٠,٢١"	٤٢٧	٢٢٥٥٥١٣٤,٤٨"	٣١٥٤٢٠٩,٦٧"	٤٠٣	
٢٢٥٥٢١٣٦,٤١"	٣١٥٣١٥٤,٧٣"	٤٢٨	٢٢٥٥٥١٤٤,١٩"	٣١٥٤٢٣١,٨٥"	٤٠٤	
٢٢٥٥٢١٢٩,٢٠"	٣١٥٣١٤٩,٠٨"	٤٢٩	٢٢٥٥٥١٤٧,٨٣"	٣١٥٤٢٤١,٨٥"	٤٠٥	
٢٢٥٥٠٢٣٣,٨٣"	٣١٥٣٣٠,٤٠٧"	٤٣٠	٢٢٥٥٥١٣٥,٧٦"	٣١٥٤٢٥٥,٢٨"	٤٠٦	
٢٢٥٥٢١٢٥,١٣"	٣١٥٣٨١١,٢١"	٤٣١	٢٢٥٥٥١٦٦,١٢"	٣١٥٤٣١٧,٨١"	٤٠٧	
٢٢٥٥٤٣١,٩٦"	٣١٥٣٧٠,٤,٦٨"	٤٣٢	٢٢٥٥٥٠٣,٤٤"	٣١٥٤٣٣٢,٥٩"	٤٠٨	
٢٢٥٥٤٣٣,٩١"	٣١٥٣٧٠,٣,٦١"	٤٣٣	٢٢٥٥٤٤٩,٤٢"	٣١٥٤٣٤٨,٨٨"	٤٠٩	
٢٢٥٥٤٣٠,٧٩"	٣١٥٣٦١٨,٢٨"	٤٣٤	٢٢٥٥٤٣٩,٥٥"	٣١٥٤٤٠,٠٥"	٤١٠	
٢٢٥٥٤٢٨,٢٢"	٣١٥٣٦٣٥,٤٨"	٤٣٥	٢٢٥٥٤٢١,٠٩"	٣١٥٤٤٢١,٧٣"	٤١١	
٢٢٥٥٤٢٦,٥٢"	٣١٥٣٦٢٧,٠٨"	٤٣٦	٢٢٥٥٤٠٥,٩٦"	٣١٥٤٤٣٩,٢٨"	٤١٢	
٢٢٥٥٤٢٤,١٣"	٣١٥٣٦١٤,٨٧"	٤٣٧	٢٢٥٥٣٤١,٥١"	٣١٥٤٥٠,٦,٥١"	٤١٣	
٢٢٥٥٤٢٣,٣١"	٣١٥٣٦١١,٣٥"	٤٣٨	٢٢٥٥٣٣٦,٩٩"	٣١٥٤٥٠,٦,٦٠"	٤١٤	
٢٢٥٥٤١٩,٥١"	٣١٥٣٥٥٩,٥٣"	٤٣٩	٢٢٥٣٨١٤,٢٧"	٣١٥٤٥١٩,٩٨"	٤١٥	
٢٢٥٥٤١٣,٧٨"	٣١٥٣٥٤١,٥٤"	٤٤٠	٢٢٥٣٦٤٥,٤٤"	٣١٥٣٥٥٦,٧٠"	٤١٦	
٢٢٥٥٤٠٩,٠٢"	٣١٥٣٥٢٧,٢٠"	٤٤١	٢٢٥٥٣٢٩,٠٦"	٣١٥٣٢٢٣,٨٠"	٤١٧	
٢٢٥٥٤٠٤,٩١"	٣١٥٣٥١٤,٥٦"	٤٤٢	٢٢٥٥٣٢١,٩٧"	٣١٥٣٣٠٢,٠٦"	٤١٨	
٢٢٥٥٣٥٩,٢٨"	٣١٥٣٤٥٧,٠٦"	٤٤٣	٢٢٥٥٣١٩,١٧"	٣١٥٣٢٥٣,٦٣"	٤١٩	
٢٢٥٥٣٥٥,١٤"	٣١٥٣٤٤٤,٢٦"	٤٤٤	٢٢٥٥٣١٧,٨٦"	٣١٥٣٢٥٠,٥٧"	٤٢٠	
٢٢٥٥٣٥١,٥٧"	٣١٥٣٤٣٣,٤٧"	٤٤٥	٢٢٥٥٣١٦,٣٧"	٣١٥٣٢٤٧,٨٠"	٤٢١	
٢٢٥٥٣٤٦,٦٤"	٣١٥٣٤١٨,٠٧"	٤٤٦	٢٢٥٥٣١٤,٠٠"	٣١٥٣٢٤٤,٣٣"	٤٢٢	
٢٢٥٥٣٤١,٥٠"	٣١٥٣٤٠٢,٣٥"	٤٤٧	٢٢٥٥٣١٠,٨٢"	٣١٥٣٢٤٠,٠١"	٤٢٣	
٢٢٥٥٣٣٥,٢٣"	٣١٥٣٣٩٣,٠٢"	٤٤٨	٢٢٥٥٣٠٧,٧١"	٣١٥٣٢٣٥,٩٠"	٤٢٤	
٩٣٠٩٢٠,٤١ فدان تقريبا	٢٦٠٣٩١٠,٦٤١٢١٠		المساحة			




(ب)

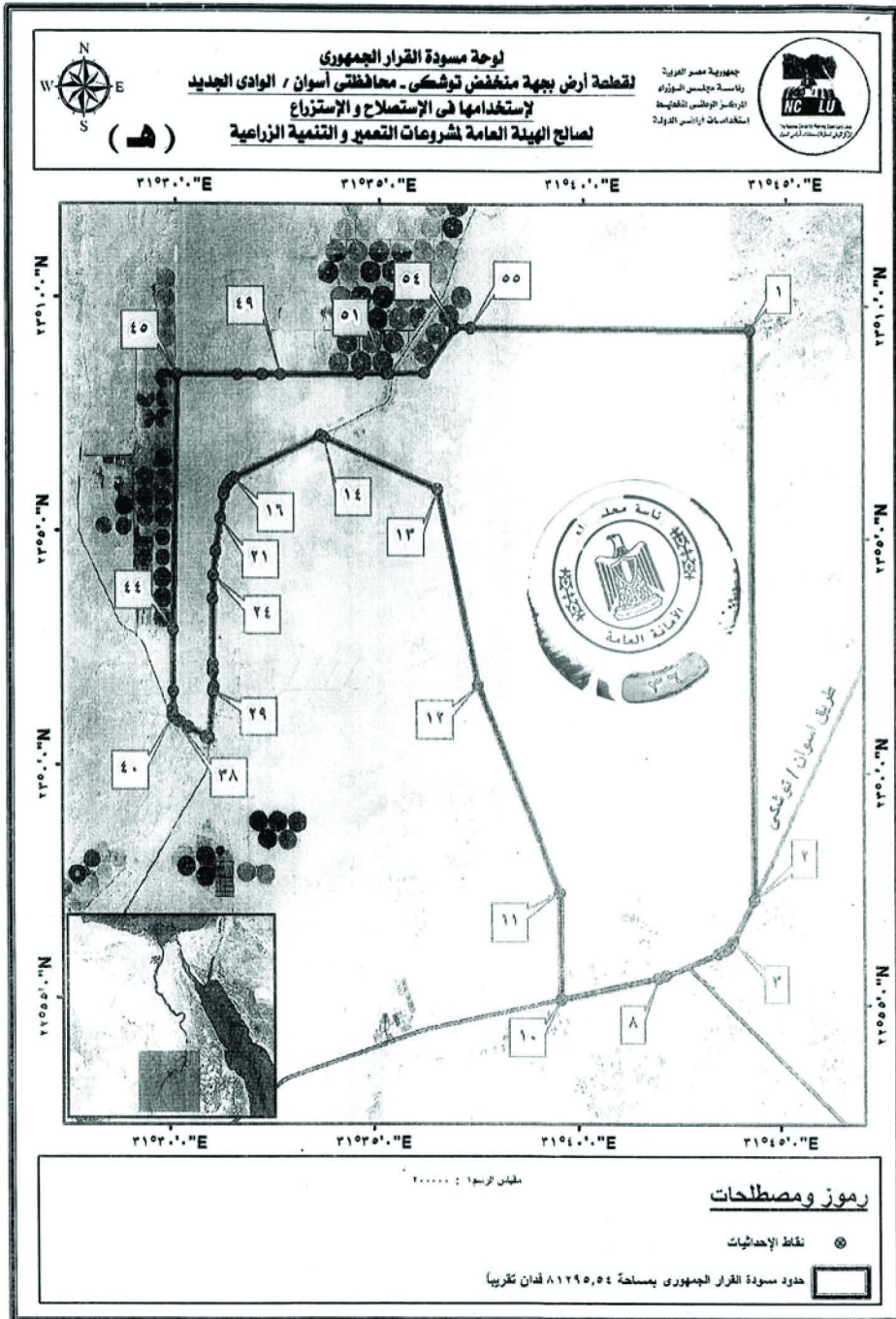
كشف إحداثيات لقطعة أرض بجهة منخفض توشكى - محافظتى أسوان / الوادى الجديد لإستخدامها فى الإستصلاح والإسزراع لصالح الهيئة العامة لمشروعات التعمير والتنمية الزراعية بنظام WGS ٨٤						
المسلسل	X	Y	المسلسل	X	Y	
١	٣١٥١١'٤٢,٦٦"	٢٢٥٣٦'٠٩,٨٨"	٤٨	٣١٥٢٠'٤٥,٥٤"	٢٢٥٣٩'٢٥,٨١"	
٢	٣١٥١١'٤٤,٥٤"	٢٢٥٣٦'٢٨,٨٢"	٤٩	٣١٥٢١'٠١,٨٣"	٢٢٥٣٩'٢٥,٨٠"	
٣	٣١٥١١'٥٠,٩٧"	٢٢٥٣٦'٣٢,٧٦"	٥٠	٣١٥٢١'٠١,٧٨"	٢٢٥٣٩'١٣,٥١"	
٤	٣١٥١١'٥٠,٠٧"	٢٢٥٣٧'٣٥,٨٩"	٥١	٣١٥٢١'٠١,٧٤"	٢٢٥٣٩'٠٣,٩٥"	
٥	٣١٥١٢'٠٠,٩٤"	٢٢٥٣٧'٠١,٢٠"	٥٢	٣١٥٢٠'٤٣,٥٨"	٢٢٥٣٩'٠٣,٧٦"	
٦	٣١٥١٢'١٠,٧١"	٢٢٥٣٧'٢٨,٣٥"	٥٣	٣١٥٢٠'٤٣,٤٦"	٢٢٥٣٩'١٣,٥٧"	
٧	٣١٥١٢'٢٠,٤٤"	٢٢٥٣٧'٥٥,٦٨"	٥٤	٣١٥٢٠'١٩,٥٥"	٢٢٥٣٩'٣٠,٥٩"	
٨	٣١٥١٢'٢٦,٦٠"	٢٢٥٣٨'١٢,٤٤"	٥٥	٣١٥٢٠'١٧,٦٦"	٢٢٥٣٩'٣١,٤٤"	
٩	٣١٥١٢'٢٤,٥٦"	٢٢٥٣٨'٢١,٤٦"	٥٦	٣١٥٢٠'١٧,١٨"	٢٢٥٣٩'٣٣,٢٩"	
١٠	٣١٥١٢'٣٠,٧٦"	٢٢٥٣٨'٢٥,٥٧"	٥٧	٣١٥٢٠'٠٦,٩٠"	٢٢٥٣٩'٢١,٨٥"	
١١	٣١٥١٢'٣١,٤٩"	٢٢٥٣٨'٣٢,٣٨"	٥٨	٣١٥١٩'١٨,٦٩"	٢٢٥٣٨'٣١,٧٩"	
١٢	٣١٥١٢'٣٣,٣٠"	٢٢٥٣٨'٤١,٥٥"	٥٩	٣١٥١٩'١٠,٠٠"	٢٢٥٣٨'٢٢,٧٦"	
١٣	٣١٥١٢'٣٣,٤٤"	٢٢٥٣٨'٥٨,٦٨"	٦٠	٣١٥١٩'٠٣,٩٧"	٢٢٥٣٨'١٦,٣١"	
١٤	٣١٥١٢'٣٧,٠٠"	٢٢٥٣٩'٣١,٨٦"	٦١	٣١٥١٨'٥٧,٧٧"	٢٢٥٣٨'٠٩,٨٠"	
١٥	٣١٥١٢'٣٧,٣١"	٢٢٥٣٩'٣٦,٤٦"	٦٢	٣١٥١٨'٢٤,٤٢"	٢٢٥٣٧'٥٤,٩٤"	
١٦	٣١٥١٢'٣٣,٢٠"	٢٢٥٣٩'٥٥,٦٠"	٦٣	٣١٥١٨'٢٠,٧٧"	٢٢٥٣٧'٥٤,٠٧"	
١٧	٣١٥١٢'٣٤,٦٢"	٢٢٥٣٩'٥٥,٦٩"	٦٤	٣١٥١٨'٠٩,٣٤"	٢٢٥٣٧'٥٠,٩١"	
١٨	٣١٥١٤'٠٧,٧٣"	٢٢٥٤٠'٣٦,٩٦"	٦٥	٣١٥١٧'٢٦,٧٥"	٢٢٥٣٧'٤٧,٥٤"	
١٩	٣١٥١٤'٤١,٣٥"	٢٢٥٤٠'٤٨,٠٤"	٦٦	٣١٥١٧'١٥,٣٤"	٢٢٥٣٧'٤٣,٥٨"	
٢٠	٣١٥١٥'٢٨,٩٦"	٢٢٥٤١'٣٧,٥١"	٦٧	٣١٥١٦'٥٣,٣٤"	٢٢٥٣٧'٢٤,٢٦"	
٢١	٣١٥١٥'٤١,١٤"	٢٢٥٤١'٣٦,٨٩"	٦٨	٣١٥١٦'٥٣,٧١"	٢٢٥٣٧'٢٣,٧٤"	
٢٢	٣١٥١٥'٤٨,٣٥"	٢٢٥٤١'٢٠,٥٢"	٦٩	٣١٥١٦'٥٤,٣٦"	٢٢٥٣٧'٢٢,٩٨"	
٢٣	٣١٥١٦'١٤,٠٨"	٢٢٥٤١'٠٧,١٤"	٧٠	٣١٥١٦'٥٤,٧٧"	٢٢٥٣٧'٢٢,٤٩"	
٢٤	٣١٥١٧'٠٣,٣٠"	٢٢٥٤٠'٥٠,٦٨"	٧١	٣١٥١٦'٥٥,٢١"	٢٢٥٣٧'٢٢,٠٧"	
٢٥	٣١٥١٧'٥٩,٨٢"	٢٢٥٤٠'٤٢,٨٩"	٧٢	٣١٥١٧'٤٦,٤٨"	٢٢٥٣٦'٣٣,٤٠"	
٢٦	٣١٥١٨'٠٥,٣٠"	٢٢٥٤٠'٤٠,٥٩"	٧٣	٣١٥١٧'٣٤,٤٥"	٢٢٥٣٦'١٩,٢١"	
٢٧	٣١٥١٨'١٨,٥٥"	٢٢٥٤٠'٥٦,٦٠"	٧٤	٣١٥١٧'١٩,٣٣"	٢٢٥٣٦'٠٠,٨٥"	
٢٨	٣١٥١٨'٠٤,٩٣"	٢٢٥٤١'٢٩,٠٨"	٧٥	٣١٥١٧'٠٩,٢٠"	٢٢٥٣٥'٥١,٢٠"	
٢٩	٣١٥١٧'٥١,٩٢"	٢٢٥٤٢'١٨,٦١"	٧٦	٣١٥١٦'٤٥,٥٥"	٢٢٥٣٥'٢٧,٦٣"	
٣٠	٣١٥١٧'٥٠,٤٤"	٢٢٥٤٢'٢٩,٩٦"	٧٧	٣١٥١٦'٥٨,٣١"	٢٢٥٣٤'٥٩,٦٠"	
٣١	٣١٥١٨'٣٢,١٣"	٢٢٥٤٢'٣٧,٧٥"	٧٨	٣١٥١٦'٢٨,٨٥"	٢٢٥٣٤'٢٩,٩٣"	
٣٢	٣١٥١٩'٠٣,٩٩"	٢٢٥٤٢'٣٩,٨٧"	٧٩	٣١٥١٦'٣٨,٠٩"	٢٢٥٣٣'٥٣,٣٨"	
٣٣	٣١٥١٩'٠٦,٤٣"	٢٢٥٤٢'٤٠,٠٣"	٨٠	٣١٥١٦'٠٤,١٨"	٢٢٥٣٣'١١,٨٥"	
٣٤	٣١٥١٩'٢٣,٨٩"	٢٢٥٤٢'٤٤,٦٢"	٨١	٣١٥١٦'٠٠,٨٧"	٢٢٥٣٢'٢٦,١١"	
٣٥	٣١٥١٨'٥٣,١٨"	٢٢٥٤٢'٥٥,٩٠"	٨٢	٣١٥١٥'٥٦,٨٣"	٢٢٥٣٢'١١,٧١"	
٣٦	٣١٥١٩'٢٣,٠٨"	٢٢٥٤٢'٥٨,٧٧"	٨٣	٣١٥١٥'٥٣,٠٥"	٢٢٥٣٢'٢٥,٣٦"	
٣٧	٣١٥١٩'٥٤,٩٠"	٢٢٥٤٢'٥٤,٩٠"	٨٤	٣١٥١٥'٠٢,٦١"	٢٢٥٣٢'٣٥,٨٢"	
٣٨	٣١٥٢٠'١٢,٥٥"	٢٢٥٤٢'٤٥,٨٨"	٨٥	٣١٥١٣'٣٧,٠٤"	٢٢٥٣٢'٢٥,٠٤"	
٣٩	٣١٥٢٠'٢٧,٩٤"	٢٢٥٤٢'٤٩,٣٨"	٨٦	٣١٥١٣'٢٨,٩١"	٢٢٥٣٢'١٣,٠٥"	
٤٠	٣١٥٢٠'٥٩,٨٢"	٢٢٥٤٢'٣٠,٢٠"	٨٧	٣١٥١٣'٠٨,٣٥"	٢٢٥٣٢'٢٦,٧٥"	
٤١	٣١٥٢٠'٥٤,٢١"	٢٢٥٤٢'٥٧,٤٨"	٨٨	٣١٥١٣'١٣,٩٣"	٢٢٥٣٢'٣٧,٠٣"	
٤٢	٣١٥٢٠'٤٤,٦٣"	٢٢٥٤٢'٠٤,٥٦"	٨٩	٣١٥١٢'٤٥,٤٦"	٢٢٥٣٢'١٣,٣٤"	
٤٣	٣١٥٢٠'٤٣,٨٠"	٢٢٥٤٢'٠١,٩٤"	٩٠	٣١٥١٢'٤٢,٢٢"	٢٢٥٣٢'٢١,٧٤"	
٤٤	٣١٥٢٠'٤١,٧٨"	٢٢٥٣٩'٥٨,٧٣"	٩١	٣١٥١٣'١٩,٥١"	٢٢٥٣٥'٠٩,٦٨"	
٤٥	٣١٥٢٠'٢٧,٢٦"	٢٢٥٣٩'٤٢,٩٨"	٩٢	٣١٥١١'٤٧,٥٥"	٢٢٥٣٦'٠٧,٠١"	
٤٦	٣١٥٢٠'٢٧,٧٥"	٢٢٥٣٩'٤٧,٤٧"	٩٣	٣١٥١١'٤٣,٥٣"	٢٢٥٣٦'٠٩,٣١"	
٤٧	٣١٥٢٠'٢٩,٢٤"	٢٢٥٣٩'٤١,٠٧"	المساحة	٢٦.١٥٦٧٥٨٩٣٤	٢٧٣١٦,٦٥ قدان تقريبا	






(د)

<p>كشف إحداثيات لقطعة أرض بجهة منخفـض توشكى محافظة أسوان / الوادي الجديد لإستخدامها في الإستصلاح و الإستـزراع لصالح الهيئة العامة لمشروعات التعمير و التنمية الزراعية بنظام ٨٤ WGS</p>		
المسلسل	X	Y
١	٣١٥٣٤٠٣٢,١٨"	٢٣٥٠٨١٢٥,٦٦"
٢	٣١٥٣١٠٣٢,٨٣"	٢٣٥٠٨١٢٢,٨٩"
٣	٣١٥٣١٠٣٣,٩٨"	٢٣٥٠٨١٢٥,٨٠"
٤	٣١٥٣١٠٣٥,٠٢"	٢٣٥٠٨١٢٨,١٦"
٥	٣١٥٣١٠٣٧,٠٢"	٢٣٥٠٨١٣٣,٥٠"
٦	٣١٥٣١٠٣٧,٠٢"	٢٣٥٠٨١٣٣,٥٠"
٧	٣١٥٣١٠٥٠,٣٠"	٢٣٥٠٩٠٩,٠٤"
٨	٣١٥٣٢٠٠٨,٥٥"	٢٣٥٠٩٠٥٥,٠٤"
٩	٣١٥٣٢٠١٨,٢٦"	٢٣٥١٠١٢,٧٥"
١٠	٣١٥٣٢٠١٩,٣٣"	٢٣٥١٠١٢٣,٦٠"
١١	٣١٥٣٢٠٥٩,٦٩"	٢٣٥١٢١٠,٤٧"
١٢	٣١٥٣٣٠١٦,٠٥"	٢٣٥١٢٠٥٢,٦٨"
١٣	٣١٥٣٣٠١٧,٧٠"	٢٣٥١٢٠٥٦,٩٢"
١٤	٣١٥٣٣٠٢٥,٣٩"	٢٣٥١٣٠١٦,٧٧"
١٥	٣١٥٣٣٠٤٨,٧٧"	٢٣٥١٤٠١٨,١٩"
١٦	٣١٥٣٥٠٢٩,٤٠"	٢٣٥١٤٠١٨,٠٣"
١٧	٣١٥٣٥٠٣٢,٤٨"	٢٣٥١٤٠١٨,٠٢"
١٨	٣١٥٣٦٠٣٣,٥٠"	٢٣٥١٤٠١٧,٩٣"
١٩	٣١٥٣٩٠٥٤,٦٢"	٢٣٥١٤٠١٦,٦٩"
٢٠	٣١٥٣٩٠٥٧,١٨"	٢٣٥١٤٠١٦,٦٧"
٢١	٣١٥٤٠٠١١,١٥"	٢٣٥١٤٠١٦,٥٩"
٢٢	٣١٥٤٠٠٣١,٤٦"	٢٣٥١٤٠١٦,٣٩"
٢٣	٣١٥٣٨٠١٣,٥٦"	٢٣٥١١٠١٤,٥٢"
٢٤	٣١٥٣٦٠٥٥,٨٥"	٢٣٥٠٩٠٣١,٣١"
٢٥	٣١٥٣٦٠٠٦,٥٣"	٢٣٥٠٨٠٢٧,٠٦"
المساحة	٢م ١٠٤١١٠٣١٥	٢٤٧٨٣,٢٥ فدان تقريبا



(٥)

كشف إحداثيات لقطعة أرض بجهة منخفض توشكسى - محافظتي أسوان / الوادي الجديد لإستخدامها في الإستصلاح و الإستزراع لصالح الهيئة العامة لمشروعات التعمير و التنمية الزراعية بنظام WGS ٨٤						
Y	X	المسلسل	Y	X	المسلسل	
٢٣٠.١١٤١.٤٥"	٣١٥٣١٠٠.٢٠"	٢٨	٢٣٠.٩٢٦٦.٩١"	٣١٥٤٤٠٧.٦٠"	١	
٢٣٠.١١٣٥.٨٩"	٣١٥٣٠٥٩.٦٠"	٢٩	٢٣٠.٥٧١٤.٩٨"	٣١٥٤٤١٨.٥٢"	٢	
٢٣٠.١١٣٧.٠١"	٣١٥٣٠٥٤.٧٧"	٣٠	٢٣٠.٥٦٢٠.٣٨"	٣١٥٣٤٤٧.٤٧"	٣	
٢٣٠.١١٣٦.٠٣"	٣١٥٣٠٥٤.٣٦"	٣١	٢٣٠.٥٦١٣.٢٠"	٣١٥٣٤٤١.٥٥"	٤	
٢٣٠.١١٣٥.٣٦"	٣١٥٣٠٥٣.٧٤"	٣٢	٢٣٠.٥٦٠٨.٧٩"	٣١٥٣٣٣٥.٤٤"	٥	
٢٣٠.١١٣٥.٤٢"	٣١٥٣٠٥٣.١٢"	٣٣	٢٣٠.٥٦٠٤.٦٨"	٣١٥٣٣٢٥.٦٦"	٦	
٢٣٠.١١٣٧.١١"	٣١٥٣٠٤٩.٢٢"	٣٤	٢٣٠.٥٥٣٥.١٥"	٣١٥٣٠٧.٧٢"	٧	
٢٣٠.١١٥٠.٠٦"	٣١٥٣٠٢٤.٥٠"	٣٥	٢٣٠.٥٥٣٢.٦٥"	٣١٥٣١٥٧.٤٥"	٨	
٢٣٠.١١٥٦.٠٣"	٣١٥٣٠١٣.٠٣"	٣٦	٢٣٠.٥٥٠٣.٧١"	٣١٥٣٩٣٣.٢٩"	٩	
٢٣٠.١١٥٩.٥٧"	٣١٥٣٠٠٦.٥١"	٣٧	٢٣٠.٥٥٠٣.٧٥"	٣١٥٣٩٣٣.٢٠"	١٠	
٢٣٠.١١٠١.٧٨"	٣١٥٣٠٠٣.٣٢"	٣٨	٢٣٠.٥٧٢٠.٨٩"	٣١٥٣٩٣١.٧١"	١١	
٢٣٠.١١٠٤.١٠"	٣١٥٣٠٠٠.٩٦"	٣٩	٢٣٠.١١٤٧.٢٣"	٣١٥٣٧٢٨.٥٨"	١٢	
٢٣٠.١١٠٥.١٣"	٣١٥٣٠٠١.٠٠"	٤٠	٢٣٠.٥٥٥٨.٠٢"	٣١٥٣٦٢٧.٢٠"	١٣	
٢٣٠.١١٢٢.٢٦"	٣١٥٣٠٠٠.٩٦"	٤١	٢٣٠.٧٠٣.٨٤"	٣١٥٣٣٤٠.٤٧"	١٤	
٢٣٠.١١٢٢.٣٦"	٣١٥٣٠٠٠.٩٦"	٤٢	٢٣٠.٧٠٦.١٩"	٣١٥٣٣٣٥.٣٩"	١٥	
٢٣٠.١١٣٥.٤٦"	٣١٥٣٠٠٠.٨٠"	٤٣	٢٣٠.٦٠٩.٣٤"	٣١٥٣١٢٨.٥٦"	١٦	
٢٣٠.٢١٥٤.٣٨"	٣١٥٣٠٠٠.٢٨"	٤٤	٢٣٠.٦٠٥.٩١"	٣١٥٣١٢٤.٢٠"	١٧	
٢٣٠.٨١٢١.٥١"	٣١٥٣٠٠٣.٥٦"	٤٥	٢٣٠.٦٠٠.٤٣"	٣١٥٣١١٨.٨٩"	١٨	
٢٣٠.٨١٢٢.٨٩"	٣١٥٣١٣٢.٦٩"	٤٦	٢٣٠.٥٥٢.٨٩"	٣١٥٣١١٤.٨٦"	١٩	
٢٣٠.٨١٢٣.٤٢"	٣١٥٣٢٠٧.٤٦"	٤٧	٢٣٠.٥١٤٧.٥٨"	٣١٥٣١١٣.١٥"	٢٠	
٢٣٠.٨١٢٣.٤٧"	٣١٥٣٢١٠.٤٢"	٤٨	٢٣٠.٥١٧.٩٠"	٣١٥٣١٠٨.٩١"	٢١	
٢٣٠.٨١٢٣.٨٦"	٣١٥٣٢٣٥.٩٠"	٤٩	٢٣٠.٤٣٥.٦٤"	٣١٥٣١٠٢.٩٨"	٢٢	
٢٣٠.٨١٢٥.٦٦"	٣١٥٣٤٣٢.١٨"	٥٠	٢٣٠.٤٣٤.٦٦"	٣١٥٣١٠٢.٧٨"	٢٣	
٢٣٠.٨١٢٦.٢٣"	٣١٥٣٥١٠.٨٤"	٥١	٢٣٠.٤٠٤.٣٨"	٣١٥٣٠٥٨.٦٣"	٢٤	
٢٣٠.٨١٢٦.٢٨"	٣١٥٣٥١٤.١٨"	٥٢	٢٣٠.٣٣٤.٦٨"	٣١٥٣٠٥٨.٥٥"	٢٥	
٢٣٠.٨١٢٧.٠٦"	٣١٥٣٦٠٦.٥٣"	٥٣	٢٣٠.٢١٠.٢٤"	٣١٥٣٠٥٩.٤٥"	٢٦	
٢٣٠.٩١٢٦.١٠"	٣١٥٣٦٥١.٨٤"	٥٤	٢٣٠.٢٠١.٦٢"	٣١٥٣٠٥٩.٦٦"	٢٧	
٢٣٠.٩١٢٦.١٤"	٣١٥٣٧١٥.١٤"	٥٥	٨١٢٩٥.٥٤	٢٣٠٣٤١٥.٩١٢	المساحة	