

قرار رئيس مجلس الوزراء

رقم ٥٧٨ لسنة ٢٠٢١

رئيس مجلس الوزراء

بعد الاطلاع على الدستور ؛

وعلى قانون نظام الإدارة المحلية الصادر بالقانون رقم ٤٣ لسنة ١٩٧٩ ولائحته التنفيذية ؛
وعلى القانون رقم ١٠ لسنة ١٩٩٠ بشأن نزع ملكية العقارات للمنفعة العامة
ولائحته التنفيذية ؛

وعلى قرار رئيس الجمهورية رقم ٢٧٩ لسنة ٢٠١٨ بالتفويض فى بعض الاختصاصات ؛
وبناءً على ما عرضه وزير النقل ؛

قرر :**(المادة الأولى)**

يُعتبر من أعمال المنفعة العامة مشروع إنشاء كوبرى أعلى مزلقان الصيرفى بمدينة رشيد
بمحافظة البحيرة .

(المادة الثانية)

يُستولى بطريق التنفيذ المباشر على الأراضى اللازمة لتنفيذ المشروع المشار إليه
فى المادة السابقة ، والمبين موقعها وحدودها وأسماء ملاكها الظاهرين بالمذكرة
والرسم التخطيطى الإجمالى والكشف المرفقين .

(المادة الثالثة)

يُنشر هذا القرار فى الجريدة الرسمية .

صدر برئاسة مجلس الوزراء فى ١١ شعبان سنة ١٤٤٢ هـ

(الموافق ٢٤ مارس سنة ٢٠٢١ م) .

رئيس مجلس الوزراء

دكتور/ مصطفى كمال مدبولى

وزارة النقل

مذكرة إيضاحية

لقرار رئيس مجلس الوزراء

بشأن إضفاء صفة النفع العام على مشروع إنشاء كوبرى

أعلى مزلقان الصيرفى بمدينة رشيد بمحافظة البحيرة

فى إطار خطة وزارة النقل لغلق المزلقانات الأكثر خطورة على خطوط السكك الحديدية واستبدالها بإنشاء أعمال صناعية لفصل حركة القطارات عن حركة المرور على الطرق ومن ضمنها مشروع إنشاء كوبرى أعلى مزلقان الصيرفى بمدينة رشيد بمحافظة البحيرة . وردت موافقة وزارة الزراعة على نزع ملكية الأراضى الزراعية اللازمة لتنفيذ المشروع المشار إليه بعاليه (مرفق رقم ١) .

صدر قرار المجلس التنفيذى لمحافظة البحيرة باجتماعه رقم ٤ لسنة ٢٠٢٠ بالموافقة على نزع ملكية الأراضى اللازمة للمشروع (مرفق رقم ٢) . ورد تقرير استشارى الهيئة المصرية العامة للمساحة بخصوص تقدير القيمة المبدئية لتعويضات نزع الملكية للأراضى المتداخلة مع مسار المشروع والتي بلغت ٧, ٢٧٣.٠٠٠ مليون جنيه (مرفق رقم ٣) .

مرفق لسيادتكم ما يلى :

كشف معتمد من مديرية المساحة بالبحيرة ومهورة بخاتم شعار الجمهورية لأسماء الملاك الظاهرين للمساحات المطلوب نزع ملكيتها لصالح المشروع (مرفق رقم ٤) . خريطة مساحية بالتخطيط الإجمالى للمشروع (مرفق رقم ٥) . وفى ضوء ما تقدم ، نتشرف بأن نرفق طيه مشروع قرار رئيس مجلس الوزراء بشأن الموافقة على إضفاء صفة النفع العام والاستيلاء بطريق التنفيذ المباشر على الأراضى اللازمة لتنفيذ مشروع إنشاء كوبرى أعلى مزلقان الصيرفى بمدينة رشيد بمحافظة البحيرة وذلك على النحو الموضح بعاليه .

وتفضلوا بقبول فائق الاحترام

وزير النقل

فريق / كامل عبد الهادى الوزير

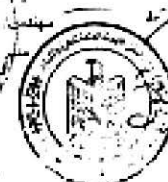
مديرية المساحة والبحرية
مكتب التحديث و المراجعة

الموضوع كشف اعداد الطغوس كوبري مرتفعه الصولي - رشيد
لاستصدار قرار ترع ممكنة

رقم	الإسم	لقبه	الجنس	تاريخ	الوظيفة	ملاحظات
١	محمد النجاشي					
٢	عبدالله					
٣	محمد بن عيسى		احمد ابو			
٤	عبد الله العبد العبد		عبد			
٥	بكر العبد		عبد			
٦	السيد العبد					
٧	عبد العبد		العبد			
٨	عبد العبد		عبد			
٩	عبد العبد					
١٠	عبد العبد					
١١	عبد العبد					
١٢	عبد العبد					
١٣	عبد العبد					
١٤	عبد العبد					
١٥	عبد العبد					
١٦	عبد العبد					
١٧	عبد العبد					
١٨	عبد العبد					
١٩	عبد العبد					
٢٠	عبد العبد					
٢١	عبد العبد					
٢٢	عبد العبد					
٢٣	عبد العبد					
٢٤	عبد العبد					
٢٥	عبد العبد					
٢٦	عبد العبد					
٢٧	عبد العبد					
٢٨	عبد العبد					
٢٩	عبد العبد					
٣٠	عبد العبد					
٣١	عبد العبد					
٣٢	عبد العبد					
٣٣	عبد العبد					
٣٤	عبد العبد					
٣٥	عبد العبد					
٣٦	عبد العبد					
٣٧	عبد العبد					
٣٨	عبد العبد					
٣٩	عبد العبد					
٤٠	عبد العبد					
٤١	عبد العبد					
٤٢	عبد العبد					
٤٣	عبد العبد					
٤٤	عبد العبد					
٤٥	عبد العبد					
٤٦	عبد العبد					
٤٧	عبد العبد					
٤٨	عبد العبد					
٤٩	عبد العبد					
٥٠	عبد العبد					
٥١	عبد العبد					
٥٢	عبد العبد					
٥٣	عبد العبد					
٥٤	عبد العبد					
٥٥	عبد العبد					
٥٦	عبد العبد					
٥٧	عبد العبد					
٥٨	عبد العبد					
٥٩	عبد العبد					
٦٠	عبد العبد					
٦١	عبد العبد					
٦٢	عبد العبد					
٦٣	عبد العبد					
٦٤	عبد العبد					
٦٥	عبد العبد					
٦٦	عبد العبد					
٦٧	عبد العبد					
٦٨	عبد العبد					
٦٩	عبد العبد					
٧٠	عبد العبد					
٧١	عبد العبد					
٧٢	عبد العبد					
٧٣	عبد العبد					
٧٤	عبد العبد					
٧٥	عبد العبد					
٧٦	عبد العبد					
٧٧	عبد العبد					
٧٨	عبد العبد					
٧٩	عبد العبد					
٨٠	عبد العبد					
٨١	عبد العبد					
٨٢	عبد العبد					
٨٣	عبد العبد					
٨٤	عبد العبد					
٨٥	عبد العبد					
٨٦	عبد العبد					
٨٧	عبد العبد					
٨٨	عبد العبد					
٨٩	عبد العبد					
٩٠	عبد العبد					
٩١	عبد العبد					
٩٢	عبد العبد					
٩٣	عبد العبد					
٩٤	عبد العبد					
٩٥	عبد العبد					
٩٦	عبد العبد					
٩٧	عبد العبد					
٩٨	عبد العبد					
٩٩	عبد العبد					
١٠٠	عبد العبد					



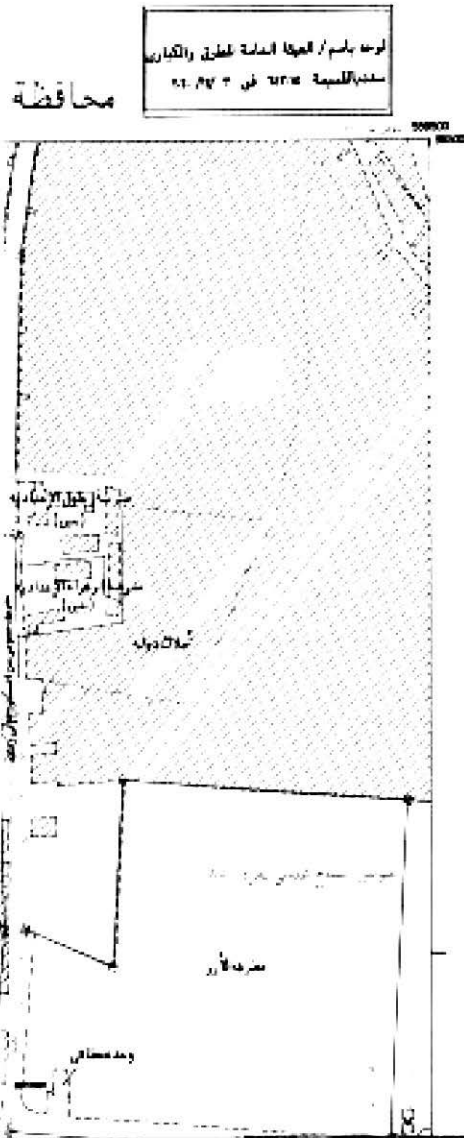
٥٧٨٥٧٥



مدير المكتب
عبدالله بن
عبدالله بن
عبدالله بن

رئيسة الادارة المركزية
للمساحة والبحرية

م. م. م.
م. م. م.
م. م. م.



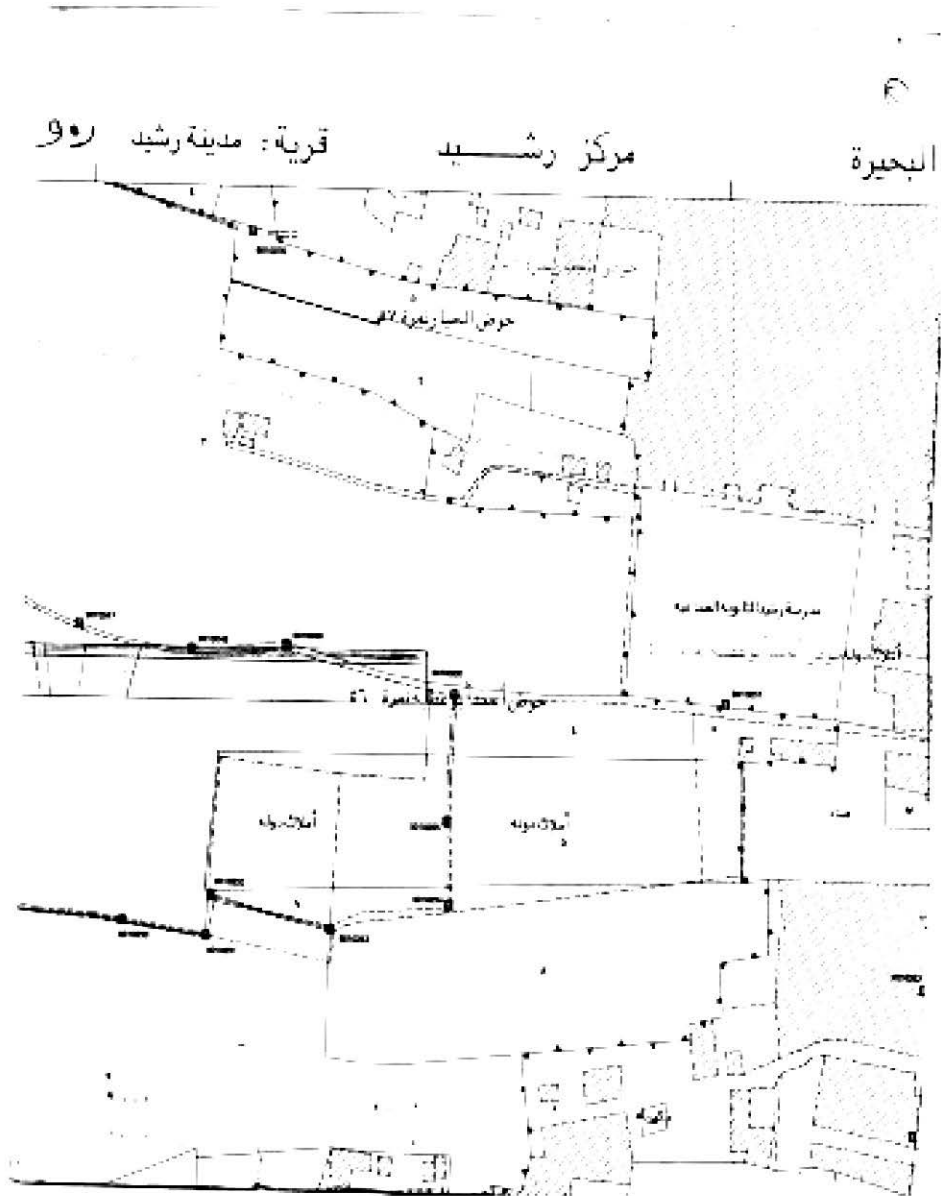
جمهورية مصر العربية
 ARAB REPUBLIC OF EGYPT

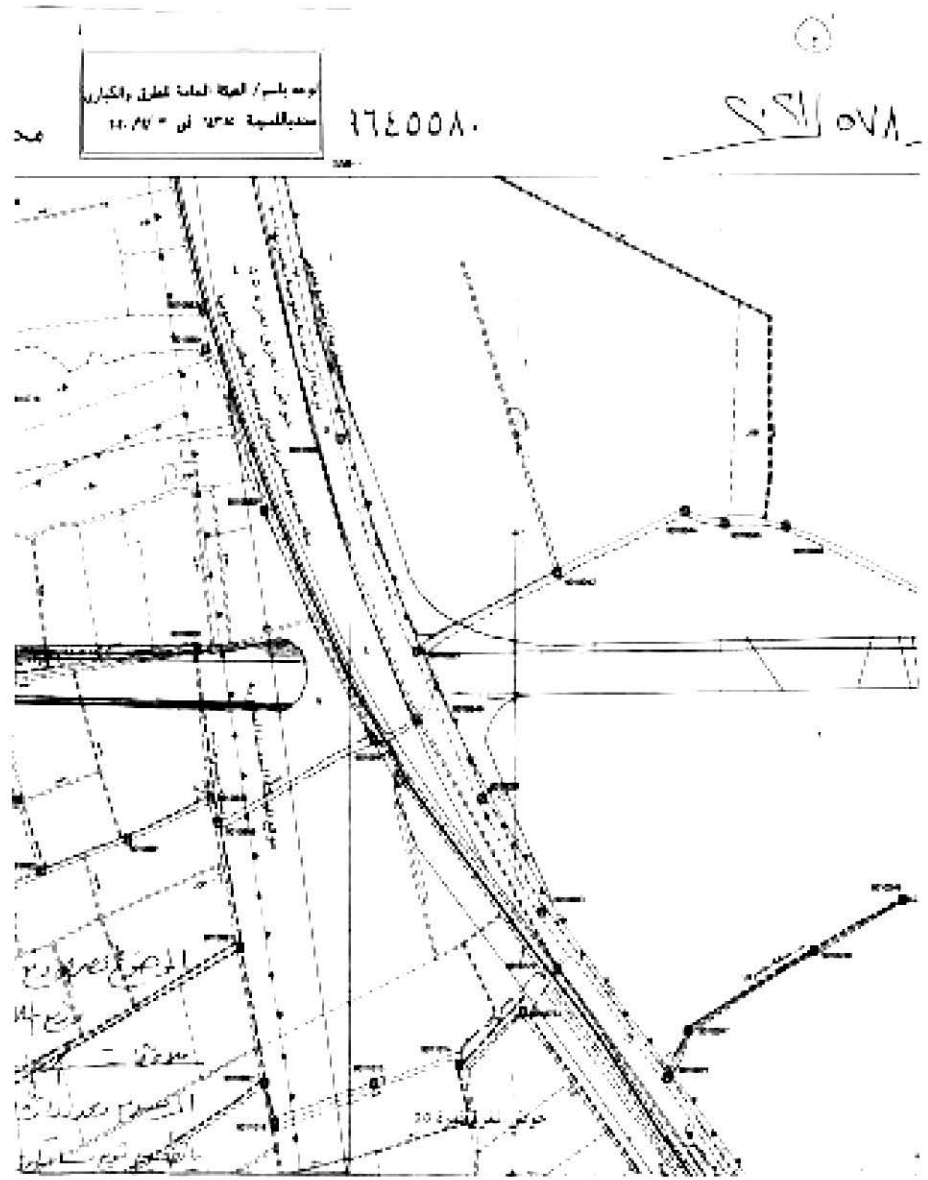


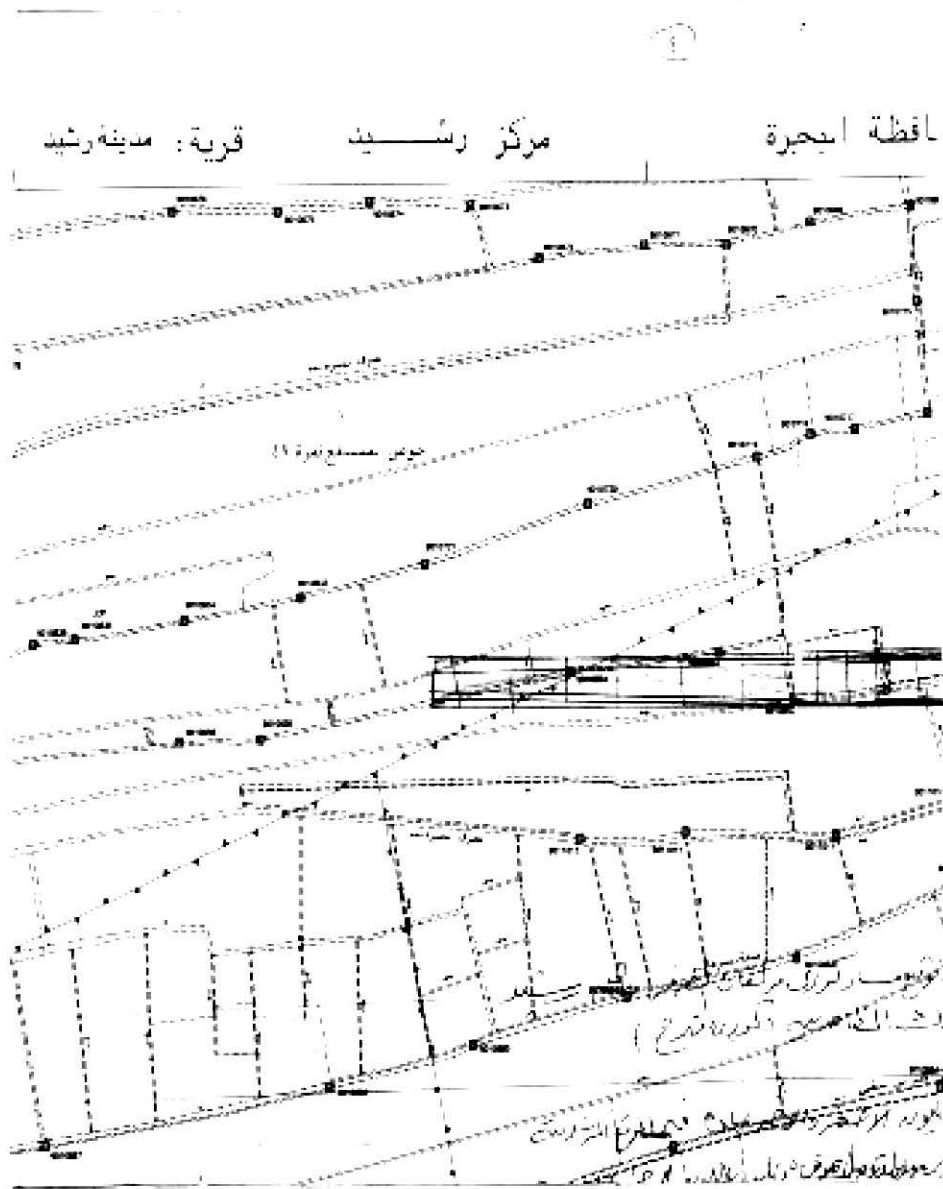
EGYPTIAN GENERAL SURVEY
 AUTHORITY

إصطلاحات مساحية

-----	حد داخل القطع
-----	حد خارج القطع
-----	حدود الأحياء
-----	حدود القرى
-----	حدود المراكز
-----	حدود المحافظات
-----	حدود جوائز الأملاك
-----	حدود المدن
-----	حد ملكية سور ماء
-----	سور مياه
-----	شكك حد الملكية العمدة
-----	شكك حد الملكية الرسمية
-----	علامات حدوديات
○	أ) وحدت بالطبيعة أو أوتت من الإحصار
○	ب) لا يوجد لها بالطبيعة
-----	علامات زينة للصناعة
-----	نقطة





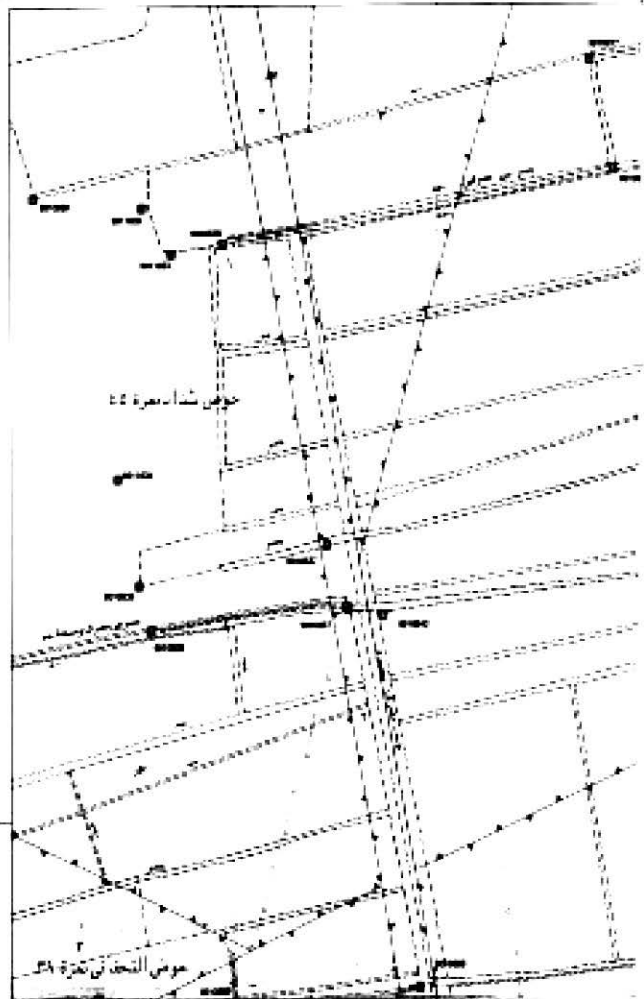


٥

٩٦٤/٥٥٦,٥

بمقتضى
رئيس الجمهورية
المرشدين والمشردين على التوالي

١٣
١٤
١٥
١٦
١٧
١٨
١٩
٢٠
٢١
٢٢
٢٣
٢٤
٢٥
٢٦
٢٧
٢٨
٢٩
٣٠
٣١
٣٢
٣٣
٣٤
٣٥
٣٦
٣٧
٣٨
٣٩
٤٠
٤١
٤٢
٤٣
٤٤
٤٥
٤٦
٤٧
٤٨
٤٩
٥٠
٥١
٥٢
٥٣
٥٤
٥٥
٥٦
٥٧
٥٨
٥٩
٦٠
٦١
٦٢
٦٣
٦٤
٦٥
٦٦
٦٧
٦٨
٦٩
٧٠
٧١
٧٢
٧٣
٧٤
٧٥
٧٦
٧٧
٧٨
٧٩
٨٠
٨١
٨٢
٨٣
٨٤
٨٥
٨٦
٨٧
٨٨
٨٩
٩٠
٩١
٩٢
٩٣
٩٤
٩٥
٩٦
٩٧
٩٨
٩٩
١٠٠





دليل اللوحات لمطابره

MIX III ADJOINING SHEETS

٩٦٥ ٥٥٦٥	٩٦٥ ٥٥٦٥	٩٦٥ ٥٥٦٥
٩٦٦ ٥٥٦٥	٩٦٦ ٥٥٦٥	٩٦٦ ٥٥٦٥
٩٦٧ ٥٥٦٥	٩٦٧ ٥٥٦٥	٩٦٧ ٥٥٦٥

وزارة الموارد المائية والري
الهيئة المصرية العامة للمساحة

Plot Date: 2005/08/08

تاريخ الطبع: ٢٠٠٥/٠٨/٠٨

Map sheet Number

جريدة رقم

9645580

٩٦٤٥٥٨



