

قرار رئيس مجلس الوزراء

رقم ٩٢ لسنة ٢٠٢٢

رئيس مجلس الوزراء

بعد الاطلاع على الدستور ؛

وعلى قانون نظام الإدارة المحلية الصادر بالقانون رقم ٤٣ لسنة ١٩٧٩ ولائحته التنفيذية ؛
وعلى القانون رقم ١٠ لسنة ١٩٩٠ بشأن نزع ملكية العقارات للمنفعة العامة
ولائحته التنفيذية ؛

وعلى قرار رئيس الجمهورية رقم ٢٧٩ لسنة ٢٠١٨ بالتفويض فى بعض الاختصاصات ؛
وبناءً على ما عرضه وزير النقل ؛

قرر:

(المادة الأولى)

يعتبر من أعمال المنفعة العامة مشروع توسعه كوبرى الجامعة على النيل بمدينة المنصورة -
محافظة الدقهلية .

(المادة الثانية)

يستولى بطريق التنفيذ المباشر على الأراضى اللازمة لتنفيذ المشروع المشار إليه
فى المادة السابقة ، والمبين موقعها ومساحتها وحدودها وأسماء ملاكها الظاهرين
بالمذكرة الإيضاحية والخرائط المساحية والكشوف المرفقة .

(المادة الثالثة)

يُنشر هذا القرار فى الجريدة الرسمية .

صدر برئاسة مجلس الوزراء فى ٢٩ جمادى الأولى سنة ١٤٤٣ هـ

(الموافق ٢ يناير سنة ٢٠٢٢ م) .

رئيس مجلس الوزراء

دكتور/ مصطفى كمال مدبولى

وزارة النقل

مذكرة إيضاحية

لقرار رئيس مجلس الوزراء

بشأن إضفاء صفة النفع العام على مشروع توسعة كوبرى الجامعة

على النيل بمدينة المنصورة بمحافظة الدقهلية

فى إطار خطة وزارة النقل للحد من الحوادث على شبكة الطرق السريعة والرئيسية وتحقيق السيولة المرورية من خلال تنفيذ مشروعات تطوير عدد من الطرق ذات الكثافة المرورية العالية ومن ضمنها مشروع تطوير ورفع كفاءة الطريق الدائرى حول مدينة المنصورة بإضافة حارة ثالثة فى المسافة من كوبرى سندوب حتى كوبرى المنصورة على النيل بطول ٤,٥ كيلو متر وتوسعة كوبرى الجامعة على النيل بإنشاء منزل ومطلع .

تبن خلال تنفيذ المشروع على الطبيعة الحاجة إلى نزع ملكية عدد من مسطحات الأراضى لتنفيذ أعمال توسعة كوبرى الجامعة على النيل بالمنصورة بمحافظة الدقهلية .

ورد تقرير استشارى هيئة المساحة المتضمن قيمة التعويض المبدئى المقرر لنزع الملكية المطلوبة للمشروع والمقدر بنحو ٣٢٨,٢ مليون جنيه (مرفق رقم ١) .

مرفق لسيادتكم ما يلى :

كشف بالأحواض والزمومات المتداخلة مع المشروع وعدد (٤) كشوف معتمدة من مديرية المساحة بالدقهلية وممهورين بخاتم شعار الجمهورية لأسماء الملاك الظاهرين للأراضى المطلوب نزع ملكيتها لصالح المشروع (مرفق رقم ٢) .

عدد (٤) خرائط مساحية بالتخطيط الإجمالى للمشروع (مرفق رقم ٣) .

وفى ضوء ما تقدم ، نتشرف بأن نرفق طيه مشروع قرار رئيس مجلس الوزراء بشأن الموافقة على إضفاء صفة النفع العام على مشروع توسعة كوبرى الجامعة على النيل بالمنصورة بمحافظة الدقهلية والاستيلاء بطريق التنفيذ المباشر على الأراضى اللازمة لتنفيذ المشروع وذلك على النحو الموضح بهاليه .

وتفضلوا بقبول فائق الاحترام

وزير النقل

فريق / كامل عبد الهادى الوزير



كشف حصر أسماء الملاك الظاهريين

المرجع: المرسوم رقم ١٣٠٠ لسنة ٢٠١٤ المتعلق بالظهير رقم ١٣٠٠ لسنة ٢٠١٤

المرجع: المرسوم رقم ١٣٠٠ لسنة ٢٠١٤ المتعلق بالظهير رقم ١٣٠٠ لسنة ٢٠١٤

ملاحظات	اسم المالك	رقم القطعة ومزونه	المرجع: المرسوم رقم ١٣٠٠ لسنة ٢٠١٤ المتعلق بالظهير رقم ١٣٠٠ لسنة ٢٠١٤
	عبد المعطي محمد متولي	١	المرجع: المرسوم رقم ١٣٠٠ لسنة ٢٠١٤ المتعلق بالظهير رقم ١٣٠٠ لسنة ٢٠١٤
	وجبات عبد الهادي سيولم	٦	
	ورثة/عبد المعطي محمد متولي	٢	
	هنى عبد العزيز ابو الفتوح	٢	
	محمد عبد المولى	٥	
	السيد عبد الغني لاشين	٦	
	عبد المتولي احمد	٧	
	علي خير البهاسوي	٨	
	محمد محمد فضل	٩	

مدير عام المساحة بالقطرية

رئيس القسم



يعتمد
صورة طبق الأصل
رئيس قطاع التخطيط والمناطق
السيد المهندس /
سامي أحمد فخرج

يعتمد
صورة طبق الأصل
رئيس الإدارة المركزية
سلوى سامي صالح

كشف حصر انشاء الملاك الظاهرين

اسم المشروع / توسيع الطريق الدائري لمدينة المنصوره

اسم القرية / جوجر مركز / طلخا النقيبه

اسم الحوض ورقمه	رقم القلعه رمزيه	اسم المالك	ملاحظات
حوض سلام نمرة ١٠	١	عطاره احمد عطاره	
	٢	عزيزه المكارى العوضى	
	٣	انصاف المهدي سجد	
	٤	محمد عبد الحمى عبد العالبي	
	٥	محمد المتولي حسن	
	٦	احمد احمد العربي	
	٧	فرحات التريفي فرحات	
	٨	ليبيه نصر البهتساوي	
	٩	عاليه محمد عبد الجواد	
	١٠	شكري ابراهيم محمد	
	١١	سليته حسن احمد	
حوض السلطل نمرة ١٢ جزاير فصل ثالث	١	طارح نهر	



 مدير عام المساحة والتخطيط
 يعتمده
 صورة طبق الاصل
 رئيس قطاع التخطيط والمناطق
 السيد المهندس /
 مسلمي احمد فخرج



 مسئول التخطيط
 رئيس القسم
 ١٢٢
 ١٤
 بلوف ياسين صالح

كشف حصر أسماء الملاك الظاهرين

اسم المشروع / توسيع الطريق الدائري لمدينة المنصوره

اسم القرية / جوجر مركز طلفا النقبليه

ملاحظات	اسم المالك	رقم القطعه رمزيه	اسم الحوض ورقمه
	المتولي ابراهيم الشريبي	١	حوض الثمانيه لمره ١٣
	عبد الحميد قنوح محمد	٢	
	السيد محمد الحساين	٣	
	الحساين احمد سليمان	٤	
	الراج حسن مصطفى	٥	
	عزت عبد النبي احمد	٦	
	بهانه ابراهيم دلال	٧	
	عرفات ابراهيم الشريبي	٨	
	السعيد السعيد ابراهيم	٩	
	محمد السيد محمد	١٠	
	حوض ابراهيم الشريبي	١١	
	تامر محمد عبد الجواد	١٢	
	حسن احمد حسن سلطان	١	حوض الساحل ١٢ جزاير فصل اول



مدير عام المساحه
يعتمد
صورة طبق الاصل
رئيس قطاع التخطيط والمناطق
السيد المهندس /
سامي احمد طهريج

رئيس القسم



مختص
صورة طبق الاصل
رئيس الإدارة المركزية
مستوفى
مستوفى سامي صالح

كثف حصر أسماء الملاك الظاهرين

اسم المشروع بتوسعة الطريق الدائري لمتينة المنصوره

اسم / القرية اميت خميس مركز / المنصوره النقليه

اسم الحوض ورقمه	رقم القطعه رمزيه	اسم المالك	ملاحظات
حوض الساحل القبلي ٢	١	مخوفه احمد الزفرد	
	٢	حسن عبد السلام السيد	
	٣	رشدي عبد الهادي السيد	
	٤	المجد جند الهادي السيد	
	٥	السيد عبد العزيز خليل	
	٦	علي عبد العزيز خليل	
حوض العمده ٤	١	محمد مصيطني موسى	
	٢	المتولي محمد المتولي	
	٣	ابراهيم احمد حسن	
	٤	محمد المرسي سلام	
	٥	محمود محمد الهلالي	
	٦	زرزق السيد ابو شوشه	
	٧	الهادي السيدج احمد	
	٨	السيد ابراهيم السعيد	
	٩	السيد اسماعيل سلام	
	١٠	رمضان محمد السيد	
حوض الساحل الشرقي ١ جزاير فصل ثلث	١	محمود محمد امام	
	٢	محمد مختار امام	

مدير عام التسامح بالقطايه

مستول الحصر
رئيس القسم



يعتمد
صورة طبق الاصل
رئيس قطاع التفتيش والمناطق
السيد المهندس /
سامي احمد فرج

يغتمد
صورة طبق الاصل
رئيس الإدارة المركزية
بلوك سامي فرج

كشف حصص الأحواض والزمائم المتداخلة بالمشروع توسيع

الطريق الدائري لمدينة المنصوره

اسم الحوض ورقمه	اسم القرية	المركز	المسطح		
			م	ط	ف
حوض العده ٤	ميت خميس	المنصوره	١٨	١٠	
حوض الساحل القبلي ٦	ميت خميس	المنصوره	٨	٧	
حوض الساحل الشرقي ١ جزاير فصل ثلث	ميت خميس	المنصوره	٢	٥	
حوض الساحل ١٢ جزاير فصل اول	جوجر	طلخا	٨	٨	
حوض الثمانية ١٣	جوجر	طلخا	٢	٦	١
حوض سلامه ١٠	جوجر	طلخا	٢	٧	١
حوض الساحل ١٢ جزاير فصل ثلث	جوجر	طلخا	٦		
حوض مر صبا والشرقي ١٣	ميت الكرماء	طلخا	٢	٨	١
			١١	١٠	٥



مسؤول الحوض

رئيس القسم



مدير عام المساحة بالقطيف

يعتمد

صورة طبق الأصل

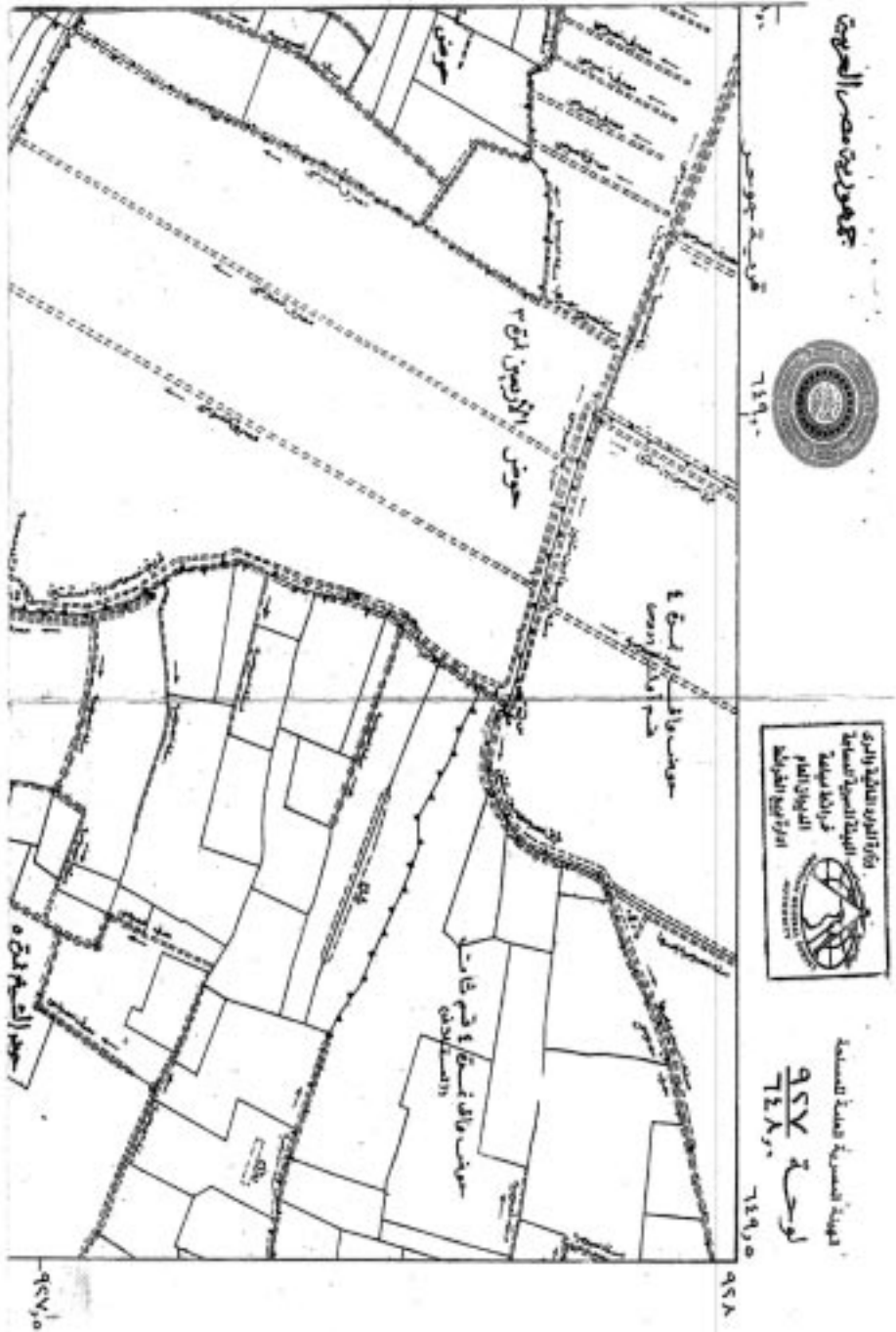
رئيس قطاع التنفيذ والمناطق

السيد المهندس /

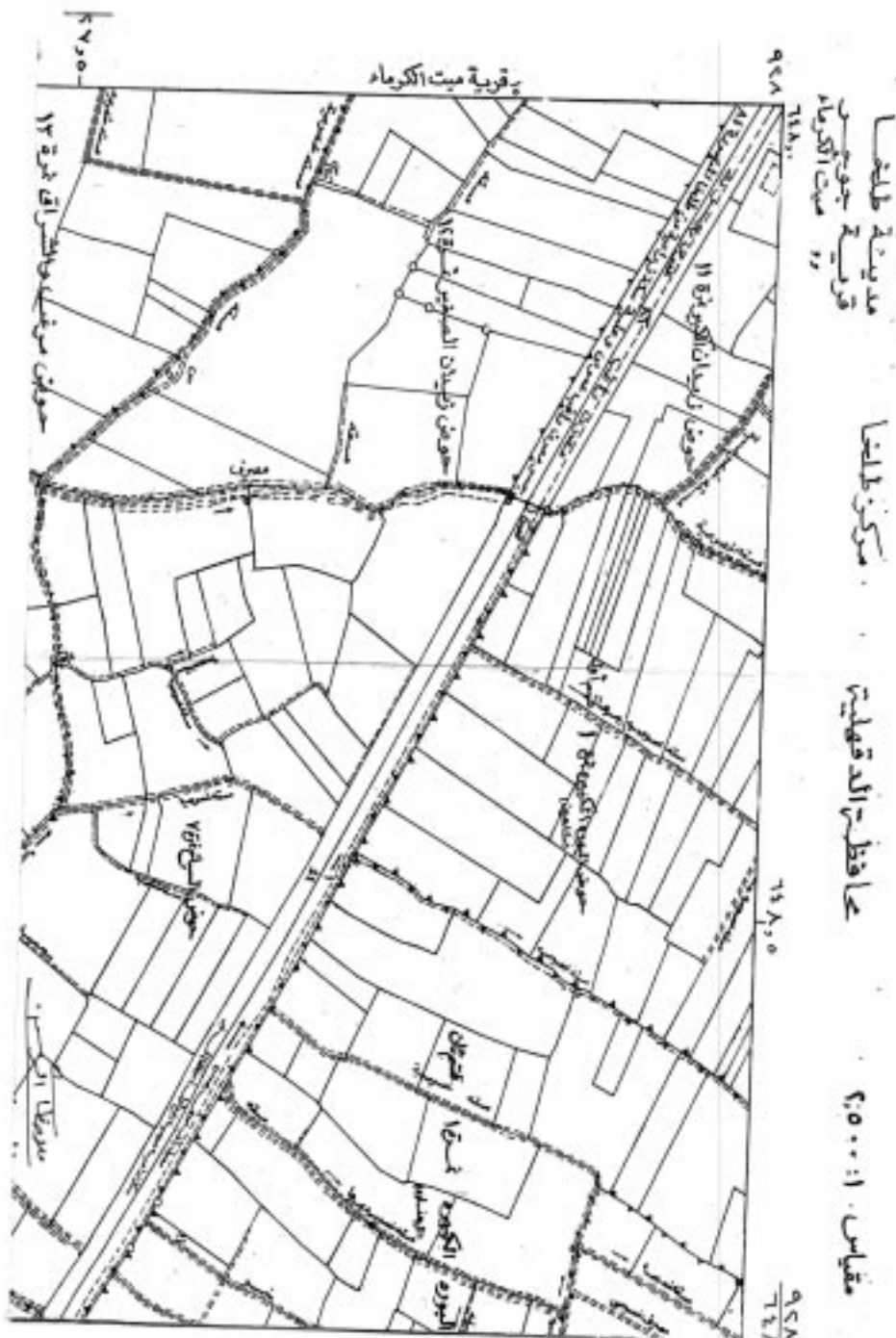
سليمي أحمد فراج

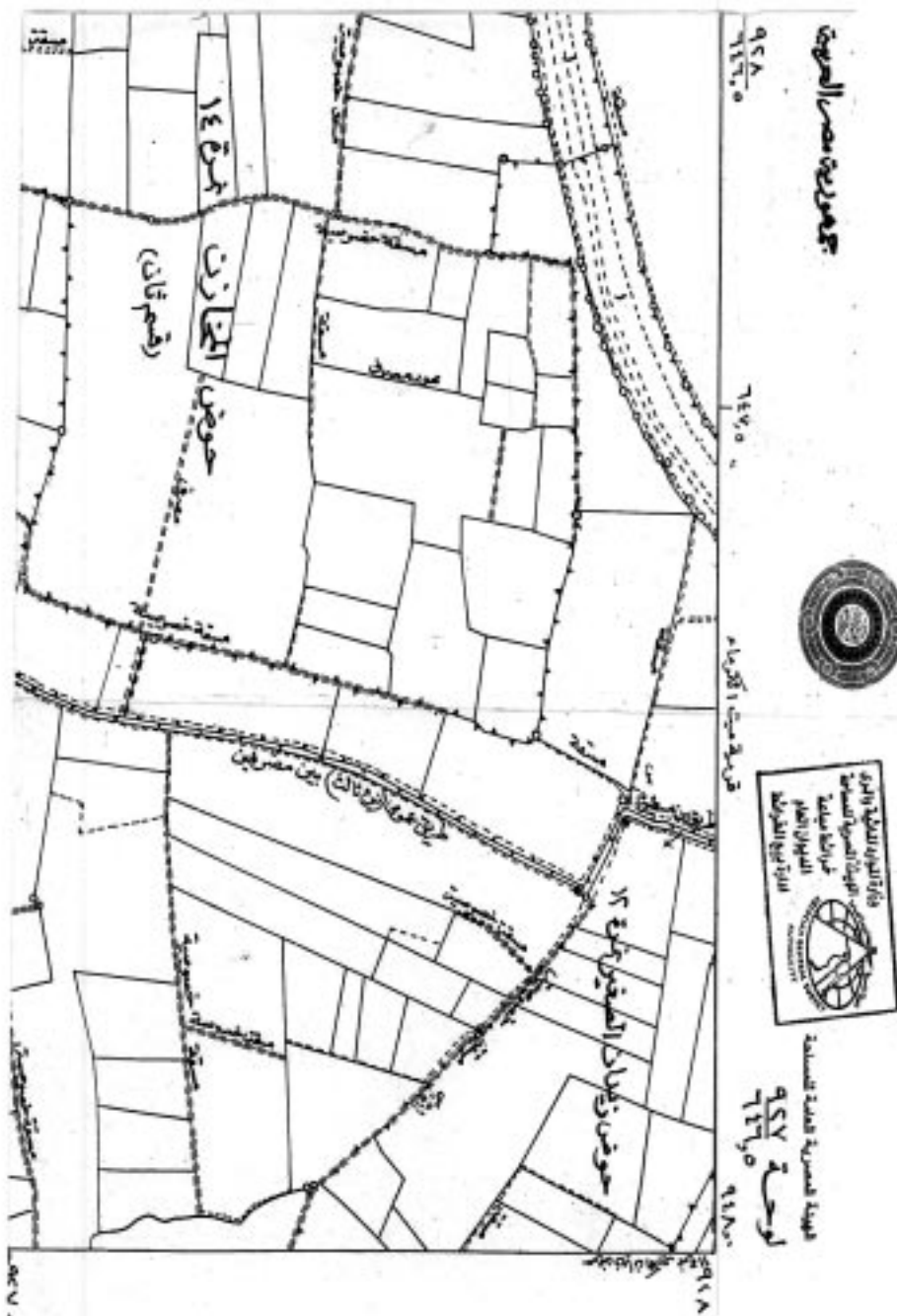
يعتمد
صورة طبق الأصل
رئيس البلدية
دائرة المركزية

١٣
سلويك ياسين صالح

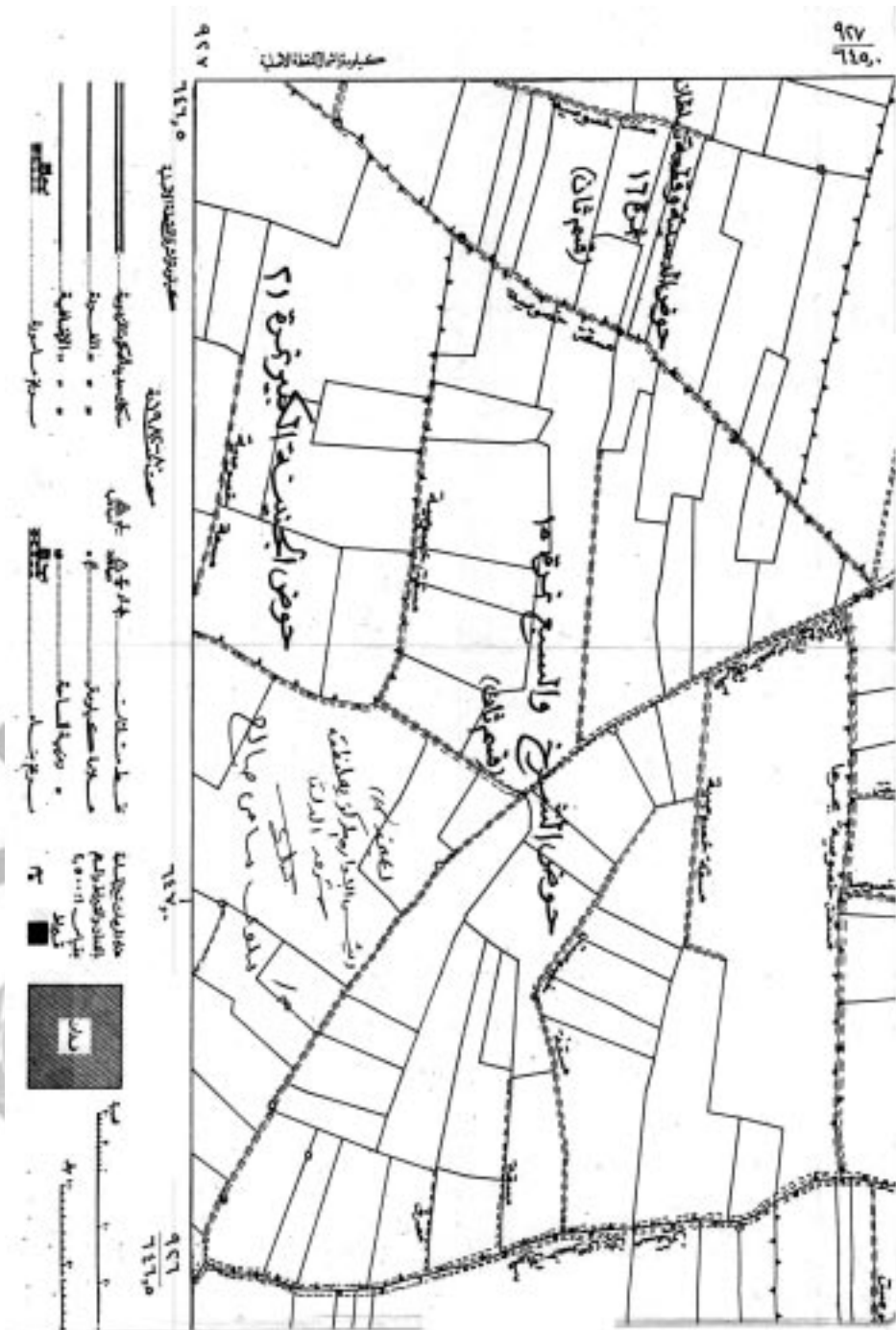


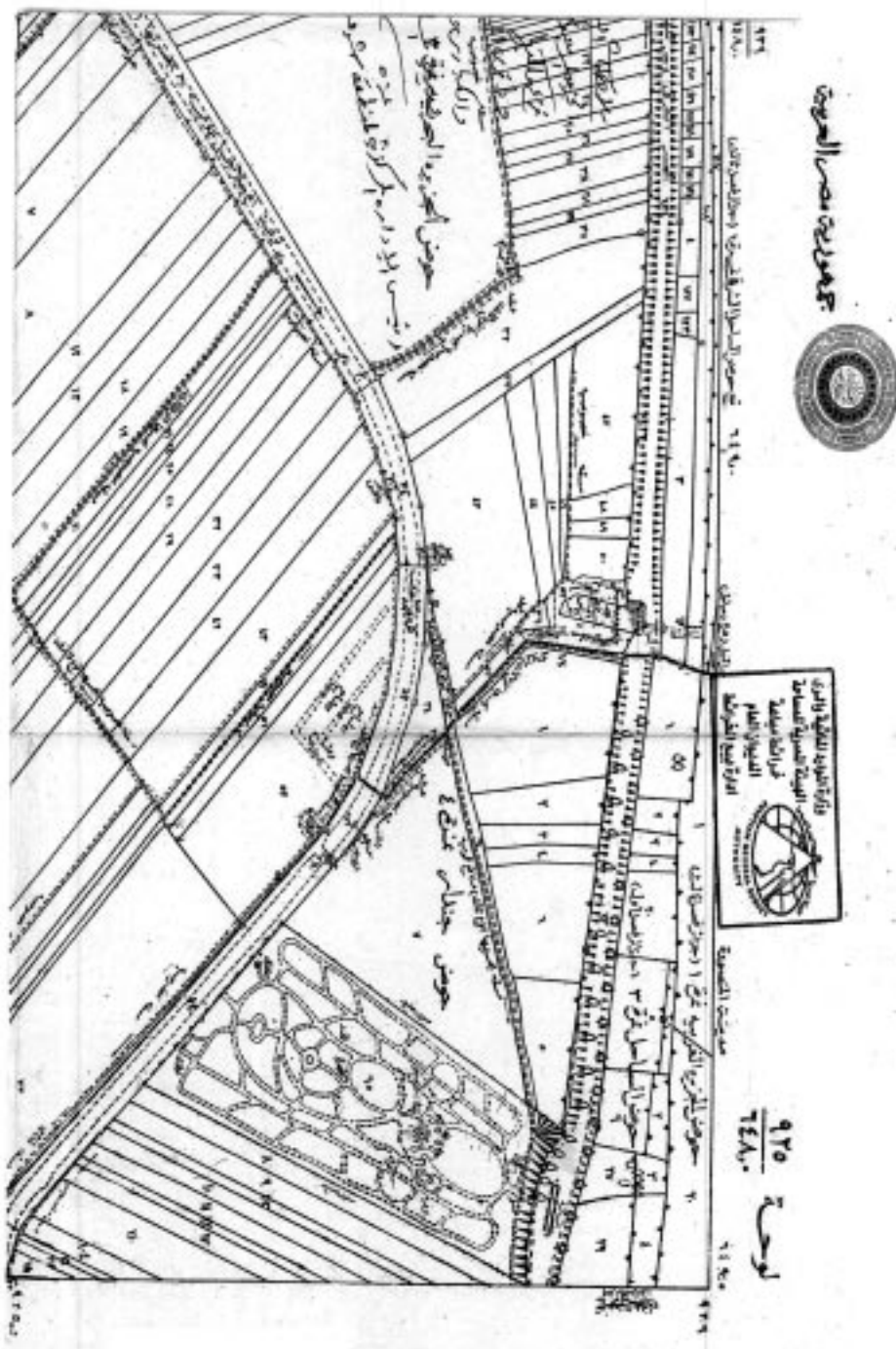


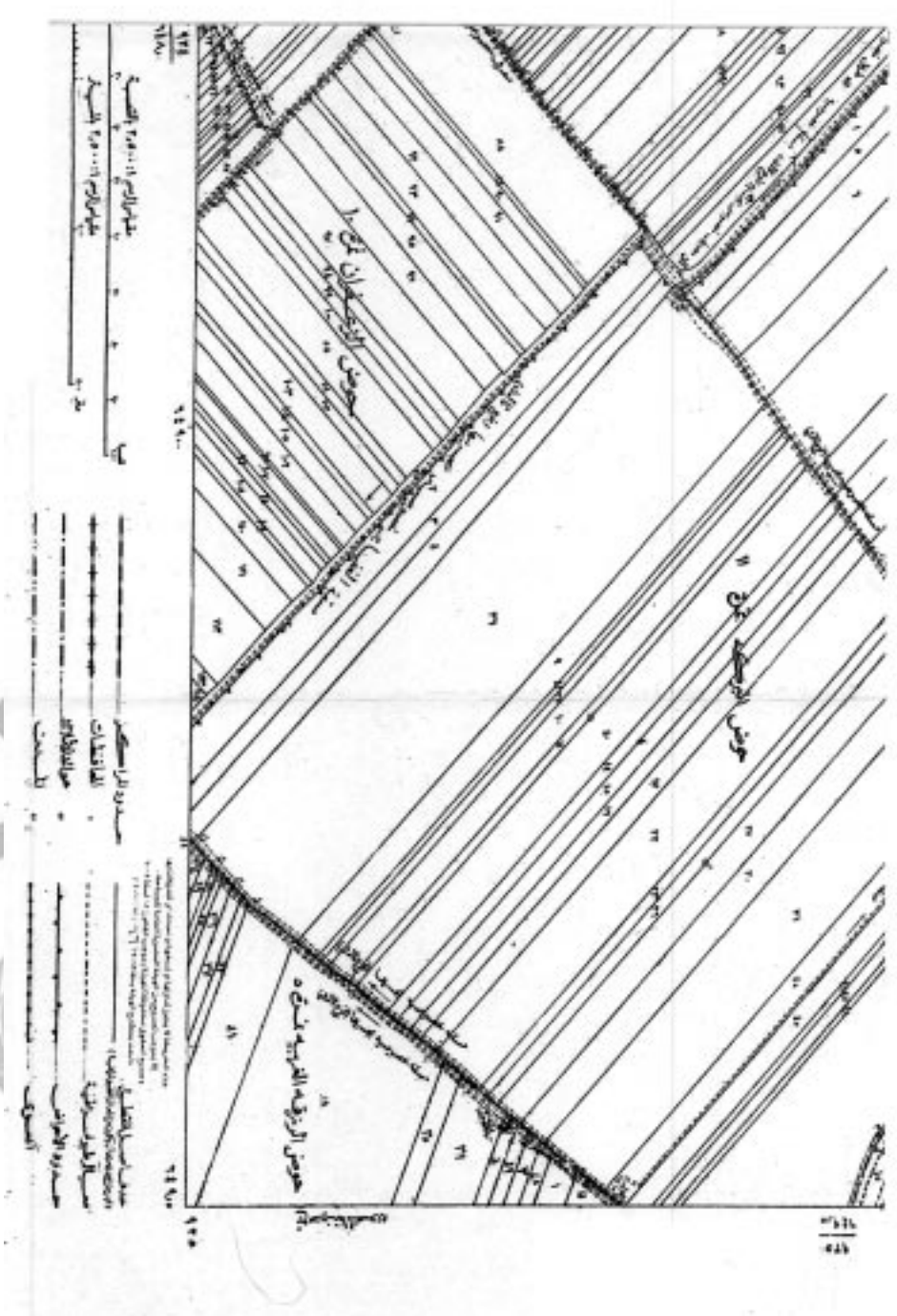


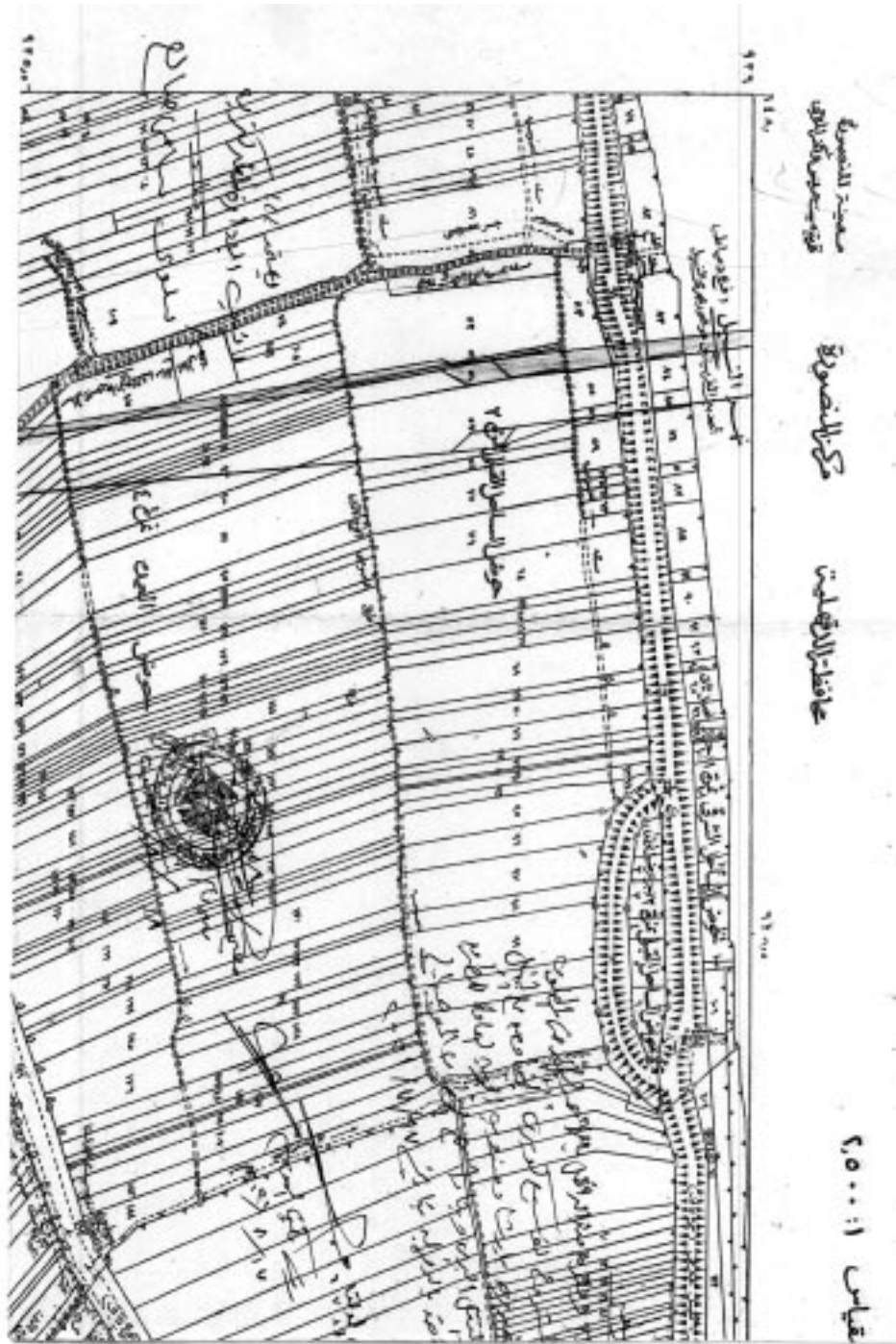


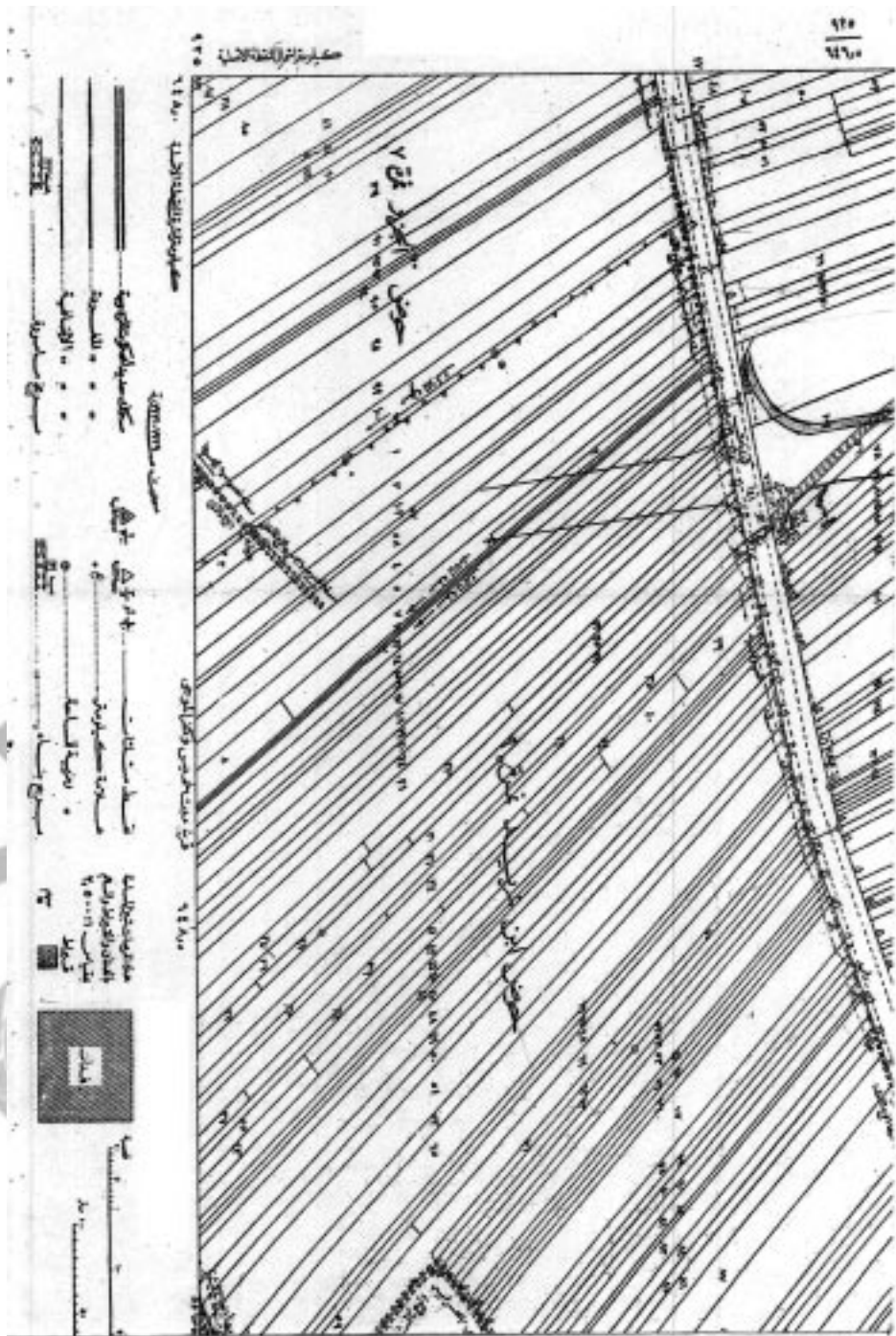


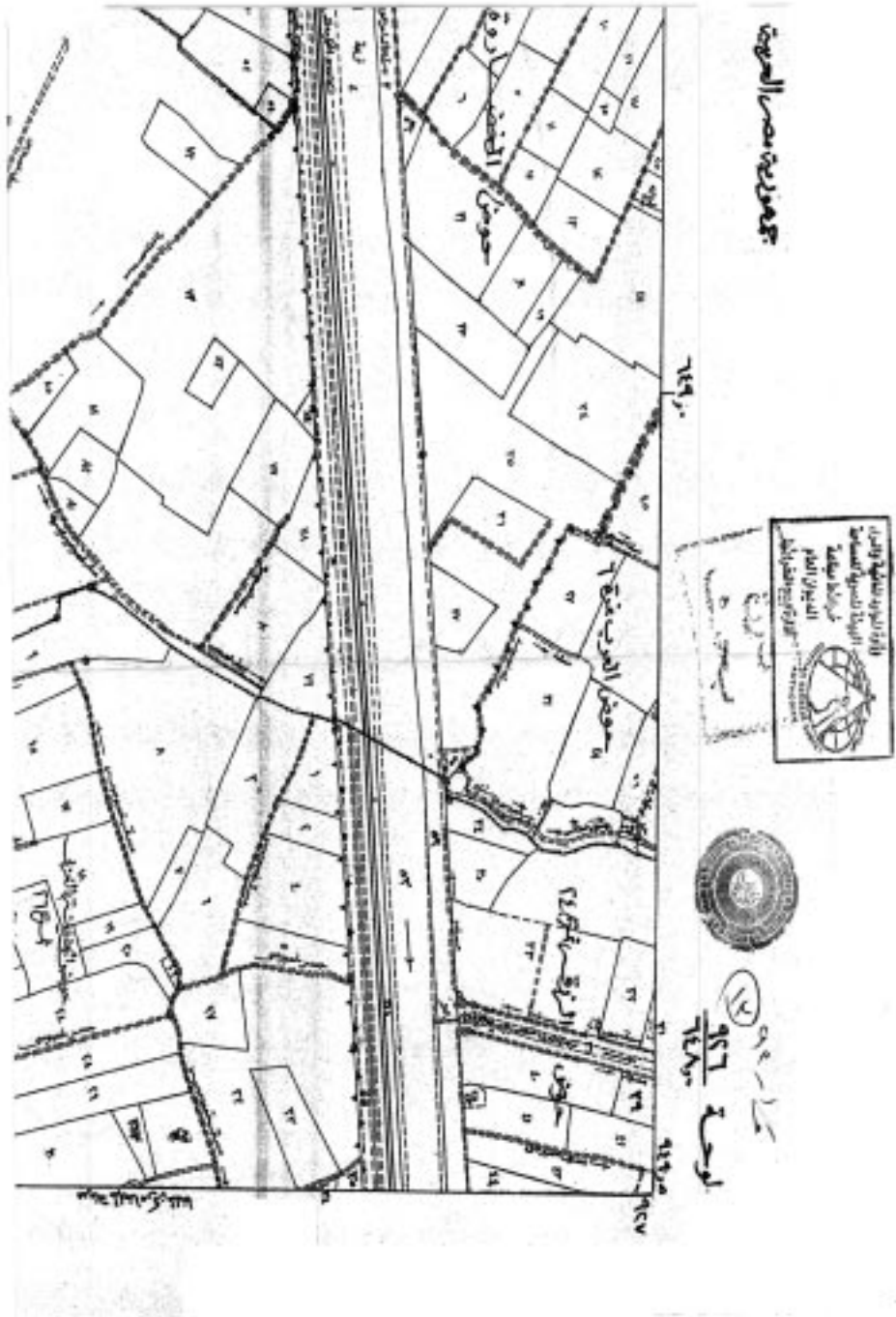


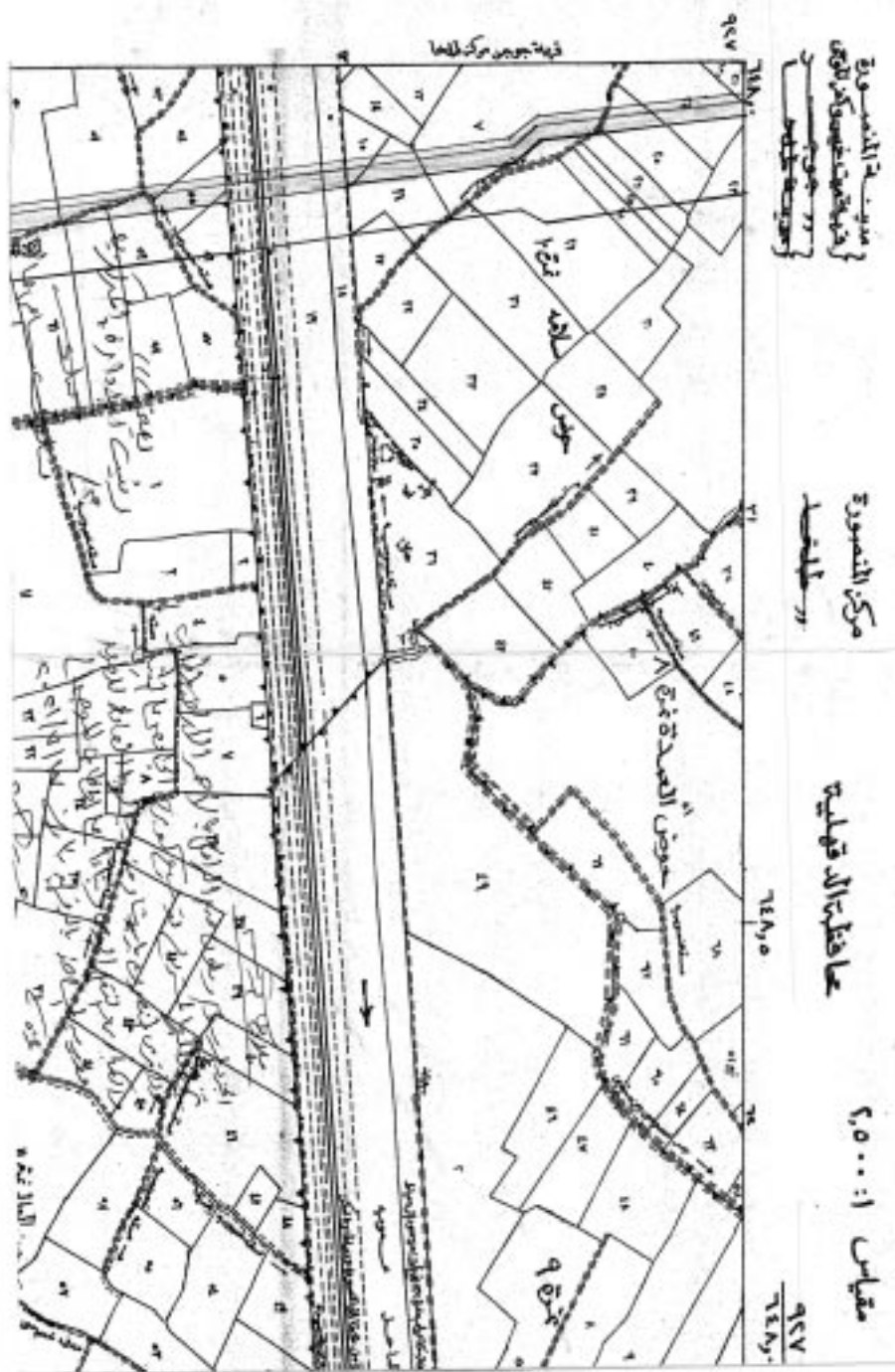


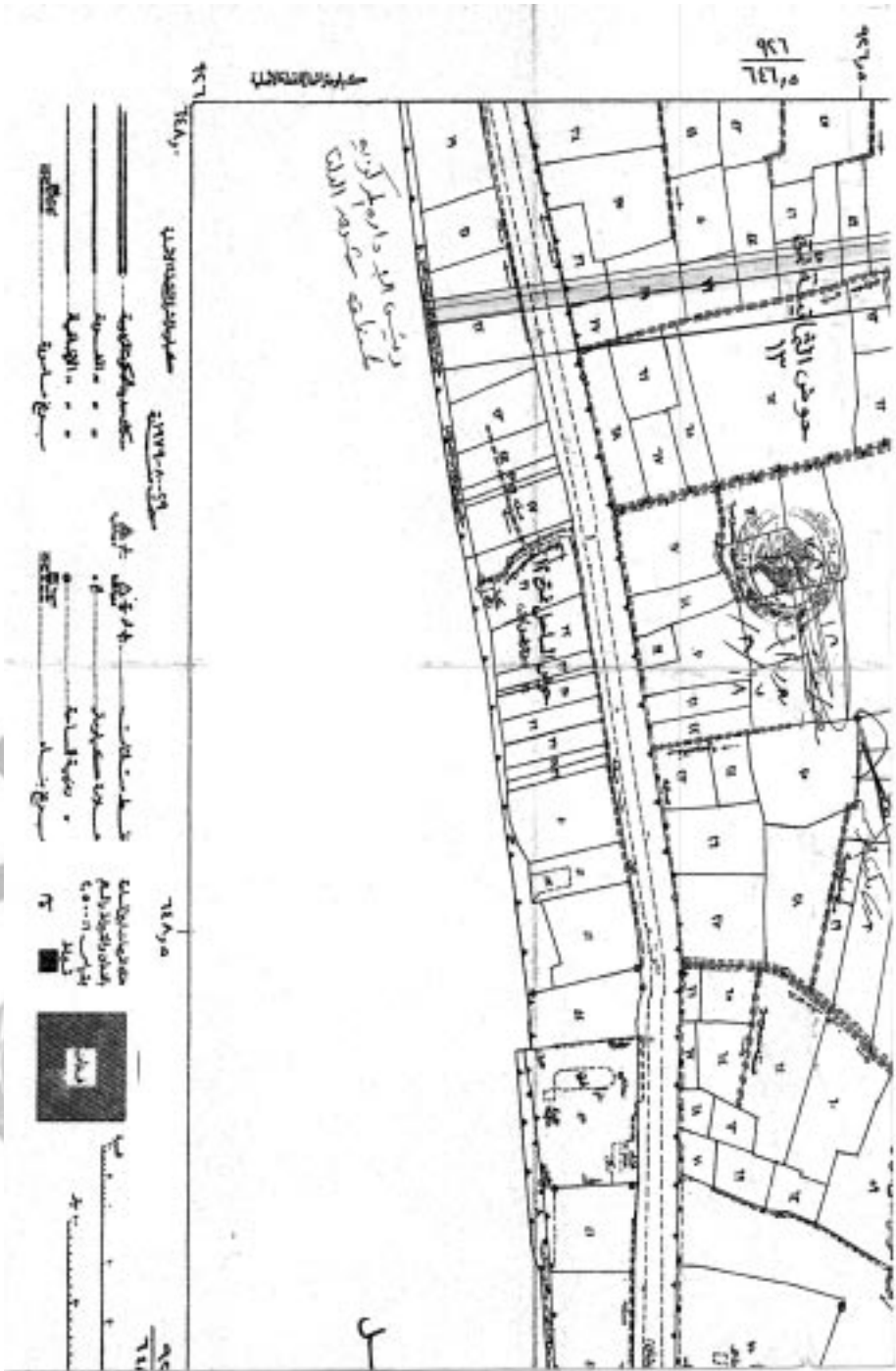












Watermark text: 'مركز المدينة' (City Center) and 'محطة المياه' (Water Station)