

قرار رئيس جمهورية مصر العربية

رقم ١٧٢ لسنة ٢٠٢٢

رئيس الجمهورية

بعد الاطلاع على الدستور ؛

وعلى قانون الهيئات العامة الصادر بالقانون رقم ٦١ لسنة ١٩٦٣ ؛

وعلى قانون الطرق العامة الصادر بالقانون رقم ٨٤ لسنة ١٩٦٨ ؛

وعلى قانون نظام الإدارة المحلية الصادر بالقانون رقم ٤٣ لسنة ١٩٧٩ ؛

وعلى القانون رقم ٥٩ لسنة ١٩٧٩ فى شأن إنشاء المجتمعات العمرانية الجديدة ؛

وعلى القانون رقم ١٤٣ لسنة ١٩٨١ فى شأن الأراضى الصحراوية ؛

وعلى القانون رقم ٧ لسنة ١٩٩١ فى شأن بعض الأحكام المتعلقة بأمولاك

الدولة الخاصة ؛

وعلى القانون رقم ٢٠٣ لسنة ١٩٩١ فى شأن شركات قطاع الأعمال العام ؛

وعلى قرار رئيس الجمهورية رقم ١٥٢ لسنة ٢٠٠١ بشأن تحديد المناطق

الإستراتيجية ذات الأهمية العسكرية من الأراضى الصحراوية والقواعد الخاصة بها ؛

وعلى قرار رئيس الجمهورية رقم ١٥٣ لسنة ٢٠٠١ بإنشاء المركز الوطنى

لتخطيط استخدامات أراضى الدولة ؛

وعلى قرار رئيس الجمهورية رقم ٣٣٤ لسنة ٢٠٠٤ بإعادة تنظيم الهيئة العامة

للطرق والكبارى والنقل البرى ؛

وعلى قرار رئيس الجمهورية رقم ٣٥٦ لسنة ٢٠٠٨ بشأن تخصيص بعض

الأراضى لصالح الشركة القومية للتشييد والتعمير ؛

وعلى قرار رئيس الجمهورية رقم ١٩٦ لسنة ٢٠١٣ بشأن استبعاد بعض

الأراضى من الأراضى المخصصة بالقرار رقم ٣٥٦ لسنة ٢٠٠٨ المشار إليه وإعادة

تخصيص أراضى أخرى بمنطقة وادى قنا لصالح الشركة القومية للتشييد والتعمير ؛

وعلى قرار رئيس الجمهورية رقم ٦٢ لسنة ٢٠١٨ بشأن خريطة تنمية أراضى

جمهورية مصر العربية ؛

وعلى قرار رئيس مجلس الوزراء رقم ٢٣٩٦ لسنة ٢٠٠٨ بمنح التزام إنشاء

وتشغيل واستغلال طريق الصعيد / البحر الأحمر بنظام التزام المرافق العامة للشركة

القومية للتشييد والتعمير ؛

وعلى قرار رئيس مجلس الوزراء رقم ٨٧٣ لسنة ٢٠١٦ بتنظيم وزارة قطاع

الأعمال العام ؛

وبناءً على ما عرضه المركز الوطنى لتخطيط استخدامات أراضى الدولة ؛
وبعد موافقة مجلس الوزراء ؛

قـسـر :

(المادة الأولى)

تلغى المادة الرابعة من قرار رئيس الجمهورية رقم ٣٥٦ لسنة ٢٠٠٨ المشار إليه بتخصيص شريحة الأراضى بعرض ١٥٠ متر بعد حرم الطريق المحدد بمسافة ١٠٠م لصالح الشركة القابضة للتشييد والتعمير (إحدى شركات وزارة قطاع الأعمال العام) لاستخدامها فى مشروعات التنمية الاستثمارية ، لتعود تلك الشريحة إلى أصلها كأملك دولة خاصة .

(المادة الثانية)

تنقل ولاية طريق الصعيد / البحر الأحمر من الشركة القابضة للتشييد والتعمير إلى الهيئة العامة للطرق والكبارى لتتولى إدارته وتشغيله واستكماله وصيانته .

(المادة الثالثة)

ووفق على إعادة تخصيص الأراضى المشار إليها فى المادة الأولى من هذا القرار من المساحات المملوكة للدولة ملكية خاصة لصالح الهيئة العامة للطرق والكبارى لاستخدامها فى مشروعات التنمية الاستثمارية وفقاً للقواعد والقوانين المعمول بها فى هذا الشأن ، وذلك على النحو الآتى :

وصلة سفاجا شمال طريق الصعيد / البحر الأحمر بمساحة ٢٤٦١,١٦ فدان تقريباً تعادل ٢م١٠٣٣٨٩٠١ وفقاً للوحة وجدول الإحداثيات المرفقين ويرمز لها بالحرف (أ) .

وصلة سفاجا جنوب طريق الصعيد / البحر الأحمر بمساحة ٢٥١٢,٩٥ فدان تقريباً تعادل ٢م١٠٥٥٦٤٩٥ وفقاً للوحة وجدول الإحداثيات المرفقين ويرمز لها بالحرف (ب) .

وصلة سوهاج / قنا شمال طريق الصعيد / البحر الأحمر بمساحة ٥٤٩٦,٣١ فدان تقريباً تعادل ٢م٢٣٠٨٩٠٧١ وفقاً للوحة وجدول الإحداثيات المرفقين ويرمز لها بالحرف (ج) .

وصلة سوهاج / قنا جنوب طريق الصعيد / البحر الأحمر بمساحة ٥٦٤٨,٥٥ فدان تقريباً تعادل ٢م٢٣٧٢٨٦٣٥ وفقاً للوحة وجدول الإحداثيات المرفقين ويرمز لها بالحرف (د) .

وصلة فنا شرق طريق الصعيد / البحر الأحمر بمساحة ١٤٦٨,٥٢ فدان تقريباً تعادل ٢٦١٦٩٠,٢٢م وفقاً للوحة وجدول الإحداثيات المرفقين ويرمز لها بالحرف (هـ) .
وصلة فنا غرب طريق الصعيد / البحر الأحمر بمساحة ١٤٦٨,٩٥ فدان تقريباً تعادل ٢٦١٧٠,٨١٧م وفقاً للوحة وجدول الإحداثيات المرفقين ويرمز لها بالحرف (و) .
وصلة أسيوط / سوهاج شرق طريق الصعيد / البحر الأحمر بمساحة ٢٨٦٥,٢٧ فدان تقريباً تعادل ٢٠٣٦٥٣٧م وفقاً للوحة وجدول الإحداثيات المرفقين ويرمز لها بالحرف (ز) .

وصلة أسيوط / سوهاج غرب طريق الصعيد / البحر الأحمر بمساحة ٢٨٩٩,٠٢ فدان تقريباً تعادل ٢١٧٨٣١١م وفقاً للوحة وجدول الإحداثيات المرفقين ويرمز لها بالحرف (ح) .

وصلة أسيوط شمال طريق الصعيد / البحر الأحمر بمساحة ٦٤,٢٣ فدان تقريباً تعادل ٢٦٩٨٠,٤م وفقاً للوحة وجدول الإحداثيات المرفقين ويرمز لها بالحرف (ط) .
وصلة أسيوط جنوب طريق الصعيد / البحر الأحمر بمساحة ٥٣٢,٣٥ فدان تقريباً تعادل ٢٢٣٦٣٢٦م وفقاً للوحة وجدول الإحداثيات المرفقين ويرمز لها بالحرف (ى) .

(المادة الرابعة)

يلغى قرار رئيس مجلس الوزراء رقم ٢٣٩٦ لسنة ٢٠٠٨ المشار إليه .

(المادة الخامسة)

تحتفظ الشركة القابضة للتشييد والتعمير بالمساحات الواقعة فى نطاق أربع محافظات (فنا ، سوهاج ، أسيوط ، البحر الأحمر) المبيّنة فى القرارين الجمهوريين رقم ٣٥٦ لسنة ٢٠٠٨ ورقم ١٩٦ لسنة ٢٠١٣ وذلك مقابل ما قامت الشركة بصرفه على ما تم تنفيذه من أعمال إنشاء طريق الصعيد البحر الأحمر .

(المادة السادسة)

تحتفظ القوات المسلحة بالمساحات المملوكة لها داخل حدود الأراضى الميّنة بهذا القرار .


(المادة السابعة)

يُنشر هذا القرار فى الجريدة الرسمية .

صدر برئاسة الجمهورية فى ٢٥ رمضان سنة ١٤٤٣ هـ

(الموافق ٢٦ أبريل سنة ٢٠٢٢ م) .

عبد الفتاح السيسى




٢٧/٤

(١٠)

كشف إحداثيات وصلة سفاجا شمال الطريق بنظام WGS ٨٤ (أ)			
المسلسل	رقم النقطة	Y	X
١	٢	٢٦° ٤٧' ٤٧,٨٠" N	٣٣° ٣٥' ٧,٣٦٥" E
٢	١٦٥	٢٦° ٤٤' ٢٢,٦٣٧" N	٣٣° ٣٣' ٤٦,٩١٣" E
٣	٣٠٨	٢٦° ٤٤' ٥٢,٢٧٦" N	٣٣° ٣٢' ١١,٩٢٤" E
٤	٥٠٣	٢٦° ٤٦' ١٨,٩٢٣" N	٣٣° ٣٠' ٢٧,٨٣٦" E
٥	٥٠٤	٢٦° ٤٦' ٢٢,٢٧٣" N	٣٣° ٣٠' ٣١,٧٨٤" E
٦	٦٦٢	٢٦° ٤٤' ٥٧,٤١١" N	٣٣° ٣٢' ١٢,٩٧٠" E
٧	٧٧٥	٢٦° ٤٤' ٢٨,٥٧٩" N	٣٣° ٣٣' ٤٦,٣٣٠" E
٨	٩٢١	٢٦° ٤٢' ٥٢,٦٥٦" N	٣٣° ٣٥' ١٠,٥٩٧" E
٩	١١٩٣	٢٦° ٤٥' ١٦,٧١٧" N	٣٣° ٢١' ٣٤,٩٧٠" E
١٠	١٧٠٢	٢٦° ٤٢' ٥٥,٦٩٣" N	٣٣° ١٦' ٥٥,٠٦٦" E
١١	٢٤٩٠	٢٦° ٤٠' ٤١,٠١٥" N	٣٣° ٩' ١,٦٧٧" E
١٢	٢٧٧٢	٢٦° ٤١' ٤٥,٣٠٧" N	٣٣° ٥' ٤٩,٥٨٤" E
١٣	٣٤٨٤	٢٦° ٤٤' ٢٥,٥٧٣" N	٣٢° ٥٥' ٥٧,٩٨٧" E
١٤	٣٤٨٥	٢٦° ٤٤' ٣٢,٢٠٤" N	٣٢° ٥٦' ٧,٥١٨" E
١٥	٤١٨١	٢٦° ٤١' ٤٩,٠٥٢" N	٣٣° ٥' ٥٣,٠٦٠" E
١٦	٤٤١٩	٢٦° ٤٠' ٤٥,٨٩٣" N	٣٣° ٩' ١,٦٣٣" E
١٧	٥٠٣٥	٢٦° ٤٣' ٠,٤٤٨" N	٣٣° ١٦' ٥٣,٦٩٩" E
١٨	٥٤١٥	٢٦° ٤٥' ١٩,٣٢٣" N	٣٣° ٢١' ٣٠,٣٧٨" E
١٩	٥٨٢٤	٢٦° ٤٨' ١٥,٣٥٣" N	٣٣° ٢٦' ١٧,٨٢١" E
٢٠	٥٨٢٥	٢٦° ٤٨' ١٢,٣١١" N	٣٣° ٢٦' ٢٢,٦٩٠" E
المساحة		٢م ١٠٠٣٨٩٠.١	٢٤٦١,١٦ فدان تقريبا
الإحداثيات بالكامل لدى المركز الوطني لتخطيط استخدامات أراضي الدولة			



٤
١٧٥



الجريدة الرسمية - العدد ١٦ مكرر (ج) في ٢٧ أبريل سنة ٢٠٢٢ ٣١

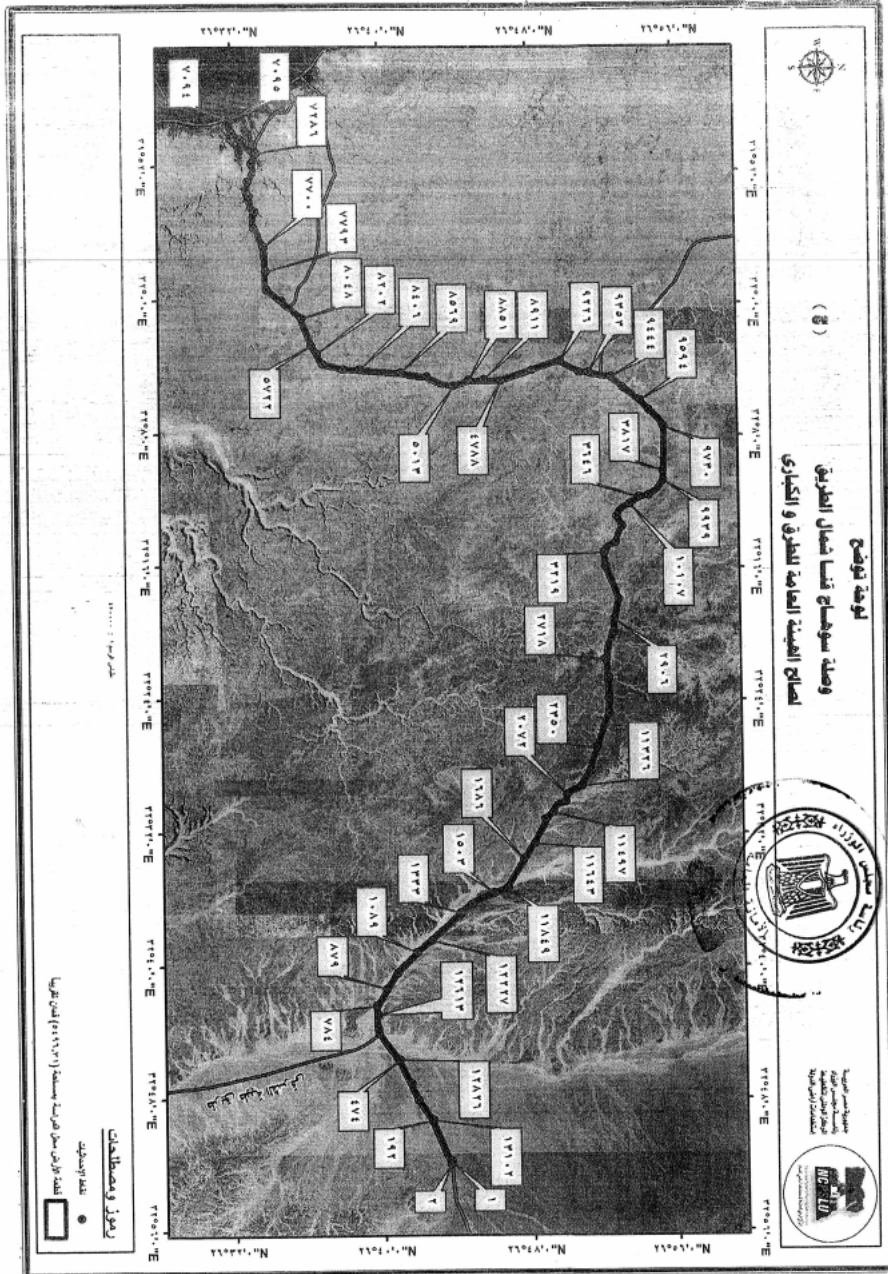
(١٢)

كشف إحداثيات وصلة سفاجا جنوب الطريق بنظام WGS ٨٤ (ب)			
X	Y	رقم النقطة	المسلسل
٢٣° ٣٥' ٠,١٧٦" E	٢٦° ٤٢' ٣٢,١١٧" N	٢	١
٢٣° ٣٣' ٣٥,٦٦٣" E	٢٦° ٤٤' ١٣,٤٣٦" N	١٦٨	٢
٢٣° ٣٢' ٧,٨٢٠" E	٢٦° ٤٤' ٣٩,٨٨٧" N	٢٧٠	٣
٢٣° ٣٠' ١٧,٥٤٤" E	٢٦° ٤٦' ١٠,١٩٢" N	٤٣٣	٤
٢٣° ٣٠' ٢١,٤٩٣" E	٢٦° ٤٦' ١٣,٥٤٢" N	٤٣٤	٥
٢٣° ٣٢' ٨,٣٥١" E	٢٦° ٤٤' ٤٥,١٠٤" N	٦١٨	٦
٢٣° ٣٣' ٣٨,٦٦٤" E	٢٦° ٤٤' ١٧,٧١٦" N	٧٥٠	٧
٢٣° ٣٥' ٢,٦٨٣" E	٢٦° ٤٢' ٣٩,١٦٢" N	٩٦٥	٨
٢٣° ٢١' ٤٧,٣٤٧" E	٢٦° ٤٥' ١٠,٤٧٢" N	١١٧٨	٩
٢٣° ١٦' ٥٩,٦٧٨" E	٢٦° ٤٢' ٤٢,٦٧٥" N	١٥٦٠	١٠
٢٣° ٩' ٣,٦٢٧" E	٢٦° ٤٠' ٢٨,١١٠" N	٢١٧١	١١
٢٣° ٥' ٣٩,٥٠٨" E	٢٦° ٤١' ٣٦,٣٢٧" N	٢٤١٤	١٢
٢٢° ٥٥' ٢٥,٤٦٥" E	٢٦° ٤٤' ٢,٩٤٦" N	٣١٦٢	١٣
٢٢° ٥٥' ٣٩,٦٧٤" E	٢٦° ٤٤' ١٢,٨٣٣" N	٣١٦٣	١٤
٢٣° ٥' ٤٤,٥٩٦" E	٢٦° ٤١' ٣٨,٨٥٥" N	٣٩٥٨	١٥
٢٣° ٩' ٣,٨٠٤" E	٢٦° ٤٠' ٣٣,٠٥٢" N	٤٢١٤	١٦
٢٣° ١٦' ٥٦,٨٦١" E	٢٦° ٤٢' ٤٧,٩٥٢" N	٤٩٨٥	١٧
٢٣° ٢١' ٤٢,٦٧٩" E	٢٦° ٤٥' ١٢,٩٩٦" N	٥٤٧١	١٨
٢٣° ٢٦' ٣١,١٤٣" E	٢٦° ٤٨' ٧,٠٢٩" N	٥٩٩٧	١٩
٢٣° ٢٦' ٣٦,٧٠٨" E	٢٦° ٤٨' ٣,٥٥٢" N	٥٩٩٨	٢٠
٢٥١٢,٩٥ فدان تقريباً	٢م ١٠٥٦٤٩٥	المساحة	

الإحداثيات بالكامل لدى المركز الوطني لتخطيط استخدامات أراضي الدولة



١٧٥

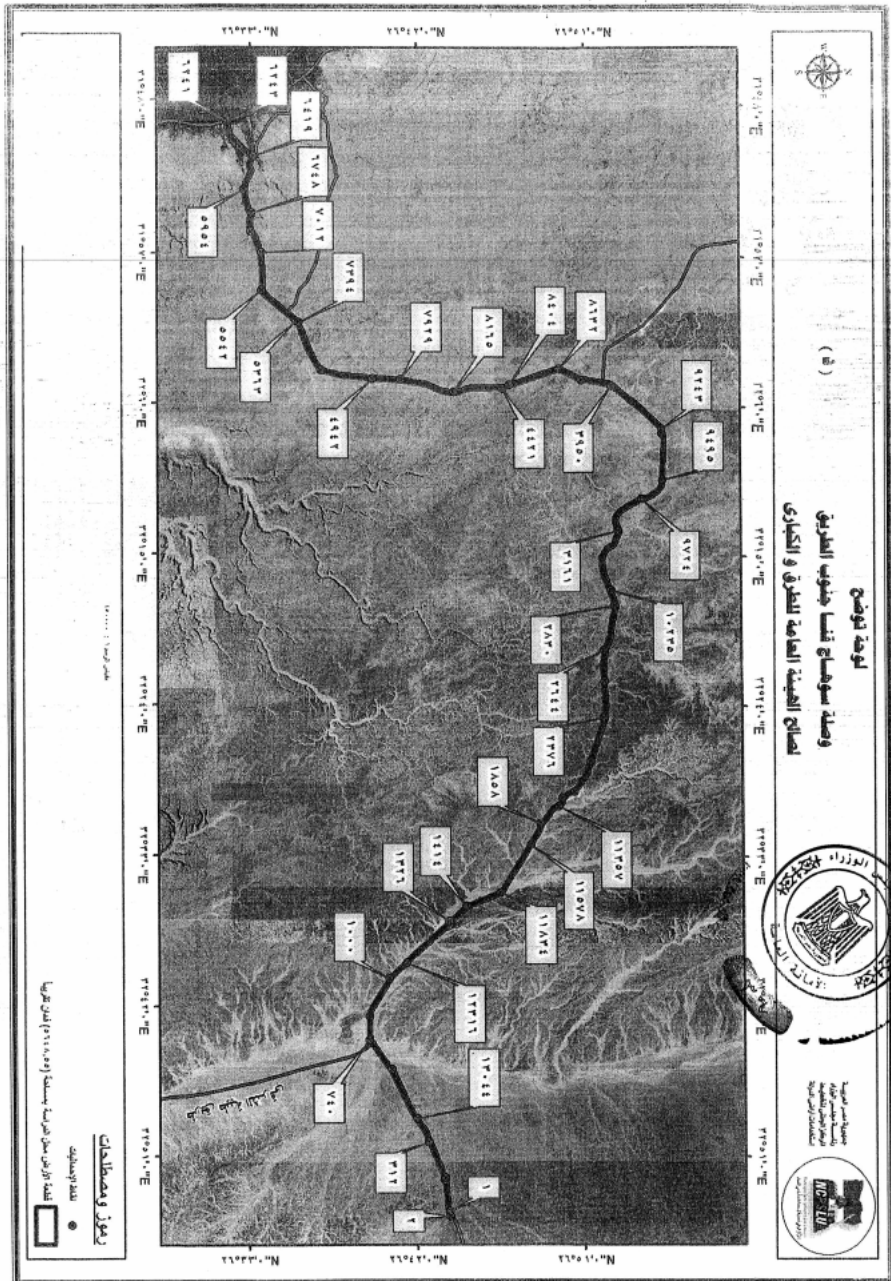


(١٤)

كشف إحداثيات وصلة سوهاج قنا شمال الطريق بنظام WGS ٨٤ (ج)			
X	Y	رقم النقطة	المسلسل
٣٢°٥١'٤٦,٩٩١" E	٢٦°٤٣'٣٣,٠٩٢" N	١	١
٣٢°٥١'٥٨,٧٣٣" E	٢٦°٤٣'٣٢,٢٣١" N	٢	٢
٣٢°٤٢'٢٤,٣٣٩" E	٢٦°٣٩'٣٩,٢٣٩" N	٧٨٨	٣
٣٢°٢٩'١٩,٠٥٨" E	٢٦°٥٠'٣٥,٠٢٩" N	٢١٦١	٤
٣٢°١٤'٢٣,٥٧٣" E	٢٦°٥٢'٥٠,٣٥٢" N	٣٣٢٨	٥
٣٢°٤٣'٥٥,٥٤٧" E	٢٦°٥٢'٣٢,٧٥٢" N	٤٢٨٩	٦
٣٢°٤'٤٤,١٦٩" E	٢٦°٤٦'٣٢,٩٧٥" N	٤٧٩٧	٧
٣٢°٣'٤٥,٣٣٨" E	٢٦°٣٦'٥٧,٤٧٥" N	٥٦٠٧	٨
٣١°٥٩'١٠,٢٢٦" E	٢٦°٣٣'٥٣,٢٢١" N	٦٠٧٠	٩
٣١°٤٩'١٢,٥٠٤" E	٢٦°٣١'٥٦,٧٤٨" N	٧٠٩٤	١٠
٣١°٤٩'١٢,٣٤٠" E	٢٦°٣٢'١,٤٦٣" N	٧٠٩٥	١١
٣١°٥٩'٩,٦٢٩" E	٢٦°٣٣'٥٨,٢٢٩" N	٧٨٦٠	١٢
٣٢°٣'٤٠,١٠٨" E	٢٦°٣٦'٥٩,٢٨٤" N	٨٢٤٨	١٣
٣٢°٤'٣٨,٦٧٢" E	٢٦°٤٦'٣٣,٠٦٩" N	٨٩٧٦	١٤
٣٢°٤'٢٥,٣٨٧" E	٢٦°٥٢'٣٤,٢٨٨" N	٩٤٣٨	١٥
٣٢°١٤'٢٢,٩٢١" E	٢٦°٥٢'٥٦,٢٠٨" N	١٠٢٩٠	١٦
٣٢°٢٩'٢٤,٥٩٥" E	٢٦°٥٠'٣٥,٦٦٢" N	١١٣٤٧	١٧
٣٢°٤٢'٢٣,٧٨٩" E	٢٦°٣٩'٤٤,٧٣١" N	١٢٥٧٢	١٨
٥٤٩٦,٣١ فدان تقريباً	٢٣٠٨٩٠,٧١ م	المساحة	
الإحداثيات بالكامل لدى المركز الوطني لتخطيط استخدامات أراضي الدولة			



٧/٧٧



٢٧٥
 ٩

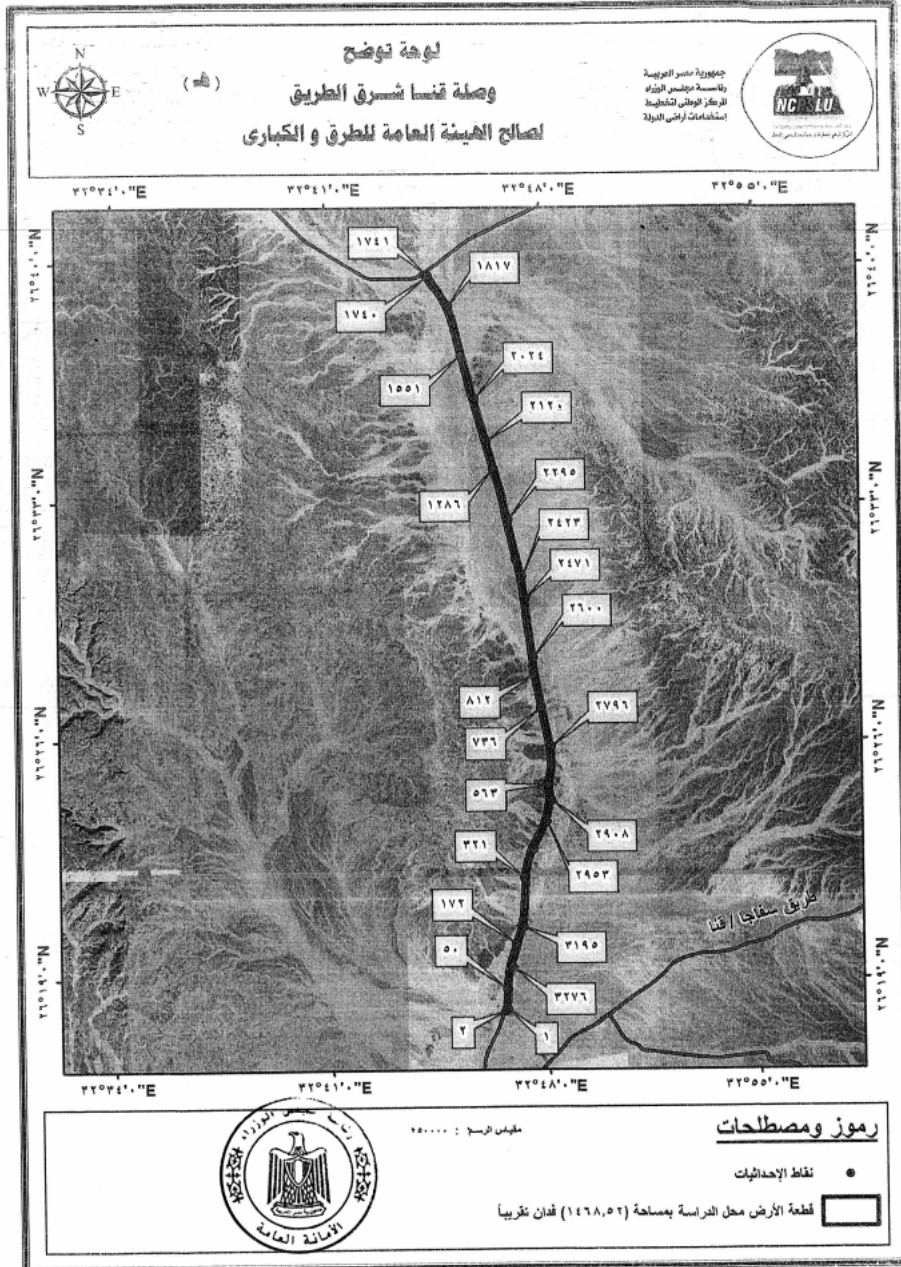
(١٦)

كشف إحداثيات وصلة سوهاج قنا جنوب الطريق بنظام WGS ٨٤ (د)			
المسجل	رقم النقطة	Y	X
١	١	٢٦° ٤٣' ٤٣,٧٠٨" N	٣٢° ٥٤' ١٨,٦٧١" E
٢	٢	٢٦° ٤٣' ٤٥,٣٢٦" N	٣٢° ٥٤' ٣٧,٤٣٥" E
٣	١٥٦	٢٦° ٤٣' ٢٦,٢٢٤" N	٣٢° ٥٢' ١٩,٩٢٧" E
٤	٨٤٥	٢٦° ٣٩' ٢٦,٧٠٣" N	٣٢° ٤٢' ٢١,٤٥٥" E
٥	٢٠٤٤	٢٦° ٥٠' ٢٩,١٧١" N	٣٢° ٢٩' ٦,٣٢٤" E
٦	٣٠٩١	٢٦° ٥٢' ٣٧,٦٧٣" N	٣٢° ١٤' ١٨,١٦٤" E
٧	٣٩٥٥	٢٦° ٥٢' ٣٠,٧٦٢" N	٣٢° ٤' ٤٤,٨٥٦" E
٨	٤٤٢١	٢٦° ٤٦' ٣٧,٥٤٣" N	٣٢° ٤' ٥٧,٧١٤" E
٩	٥١٤٦	٢٦° ٣٦' ٥٣,٢٩٩" N	٣٢° ٣' ٥٩,٠٨٢" E
١٠	٥٥٣٨	٢٦° ٣٣' ٤٢,٤٦٧" N	٣١° ٥٩' ١٨,٣٦٦" E
١١	٦٢٤١	٢٦° ٣١' ٤٣,٩٤٨" N	٣١° ٤٩' ١٤,٢١٤" E
١٢	٦٢٤٣	٢٦° ٣١' ٤٨,٨٤٢" N	٣١° ٤٩' ١٣,٦٠٢" E
١٣	٧١٨٥	٢٦° ٣٣' ٤٧,٣٠٥" N	٣١° ٥٩' ١٧,٠٨٩" E
١٤	٧٦١٣	٢٦° ٣٦' ٥٧,٣٢٤" N	٣٢° ٣' ٥٥,٣٢٣" E
١٥	٨٣٧٧	٢٦° ٤٦' ٣٧,٥٧٠" N	٣٢° ٤' ٥٢,١٩١" E
١٦	٨٨٩٦	٢٦° ٥٢' ٣٠,٦٩٧" N	٣٢° ٤' ٣٨,٩٩١" E
١٧	١٠٠٤٠	٢٦° ٥٢' ٣٩,٠٠٤" N	٣٢° ١٤' ٢٣,٥٦٨" E
١٨	١١٢١٠	٢٦° ٥٠' ٣٠,٣٨٠" N	٣٢° ٢٩' ١١,٥٨٩" E
١٩	١٢٥٦٢	٢٦° ٣٩' ٣١,٦٣٥" N	٣٢° ٤٢' ٢٢,١٢٨" E
٢٠	١٣٣٢٨	٢٦° ٤٣' ٣٠,٩٢٦" N	٣٢° ٥٢' ١٨,٤٩٠" E
المساحة		٢م ٢٣٧٢٨٦٣٥	٥٦٤٨,٥٥ فدان تقريباً
الإحداثيات بالكامل لدى المركز الوطني لتخطيط استخدامات أراضي الدولة			



١٠
١٧٢

(١٧)




١١
١٧٢

(١٨)

كشف إحداثيات وصلة قنا شرق الطريق بنظام WGS ٨٤ (هـ)			
X	Y	رقم النقطة	المسلسل
٣٢° ٤٦' ٤٠,٣٦٨" E	٢٦° ١٨' ٥,٦٨٣" N	١	١
٣٢° ٤٦' ٣٤,٢٤٣" E	٢٦° ١٨' ٢,٧٢٣" N	٢	٢
٣٢° ٤٧' ٣٨,١٤٠" E	٢٦° ٢٣' ٥,٥٧٩" N	٤٣٤	٣
٣٢° ٤٨' ١,٣٢٢" E	٢٦° ٢٦' ٨,٠٢٨" N	٦٧٦	٤
٣٢° ٤٧' ١١,٠٧٢" E	٢٦° ٣٠' ٥٦,٢٠٧" N	١٠٤٦	٥
٣٢° ٤٦' ٣٣,٩٤١" E	٢٦° ٢٣' ٢٥,٤٢٦" N	١٢٤١	٦
٣٢° ٤٤' ٥٦,٩٥٦" E	٢٦° ٢٨' ٤٢,٤٩٣" N	١٦٦١	٧
٣٢° ٤٤' ١٨,٥٥٨" E	٢٦° ٢٩' ٣٦,٢٨٨" N	١٧٤٠	٨
٣٢° ٤٤' ٢٢,٩٤٣" E	٢٦° ٢٩' ٣٩,١٦٠" N	١٧٤١	٩
٣٢° ٤٥' ١,٨٧٣" E	٢٦° ٢٨' ٤٤,٥٥٥" N	١٨١٩	١٠
٣٢° ٤٦' ٣٩,١٦٨" E	٢٦° ٢٣' ٢٦,٧١٩" N	٢٢٢٤	١١
٣٢° ٤٧' ١٦,١٤٠" E	٢٦° ٣٠' ٥٨,١١٧" N	٢٤١١	١٢
٣٢° ٤٨' ٦,٦٣٦" E	٢٦° ٢٦' ٨,٩٧٠" N	٢٧٧١	١٣
٣٢° ٤٧' ٤٢,٩٠٨" E	٢٦° ٢٣' ٣,٢٧٠" N	٢٩٩٧	١٤
١٤٦٨,٥٢ فدان تقريباً	٢٦ ٦١٦٩٠,٢٢ م	المساحة	
الإحداثيات بالكامل لدى المركز الوطني لتخطيط استخدامات أراضي الدولة			



١٢
٢٧٥




١٤ / ١٧٩

(٢٠)

كشف إحداثيات وصلة قنا غرب الطريق بنظام WGS ٨٤ (و)			
X	Y	رقم النقطة	المسلسل
٣٢° ٤٦' ٢٤,٢٩١" E	٢٦° ١٧' ٥٧,٩١٣" N	١	١
٣٢° ٤٦' ١٩,٣٠٠" E	٢٦° ١٧' ٥٥,٥٠٠" N	٢	٢
٣٢° ٤٦' ١٧,٩٣٩" E	٢٦° ١٧' ٥٥,٤٩٨" N	٣	٣
٣٢° ٤٧' ٢٧,٦٣٥" E	٢٦° ٢٣' ١٤,٤٠٦" N	٤٠٤	٤
٣٢° ٤٧' ٤٧,٦٨٤" E	٢٦° ٢٦' ٥,٦٠٨" N	٦٢٨	٥
٣٢° ٤٦' ٥٦,٨٩٧" E	٢٦° ٣٠' ٥٥,٧٧٥" N	٩٩٠	٦
٣٢° ٤٦' ٢٠,٥٢٤" E	٢٦° ٣٣' ٢٢,١٠٨" N	١١٧٥	٧
٣٢° ٤٤' ٤٣,٩٥٣" E	٢٦° ٣٨' ٣٧,٩٣٩" N	١٥٨١	٨
٣٢° ٤٤' ٦,٨٤٧" E	٢٦° ٣٩' ٢٩,٤٩١" N	١٦٥٩	٩
٣٢° ٤٤' ١١,٥٩٥" E	٢٦° ٣٩' ٣١,٩٠٦" N	١٦٦٥	١٠
٣٢° ٤٤' ٤٩,٢٥٣" E	٢٦° ٣٨' ٣٩,٢٦٤" N	١٧٥٤	١١
٣٢° ٤٦' ٢٥,٩٨٨" E	٢٦° ٣٣' ٢٢,٦٢٨" N	٢١٨٢	١٢
٣٢° ٤٧' ٢,٣٩٦" E	٢٦° ٣٠' ٥٦,٠٢٣" N	٢٣٧٤	١٣
٣٢° ٤٧' ٥٣,١٧٢" E	٢٦° ٢٦' ٥,٧٥٣" N	٢٧٤٥	١٤
٣٢° ٤٧' ٣١,٥٢٤" E	٢٦° ٢٣' ١٠,٦٢٨" N	٣٠٢٤	١٥
١٤٦٨,٩٥ فدان تقريباً	٢م ٦١٧.٨١٧	المساحة	
الإحداثيات بالكامل لدى المركز الوطني لتخطيط استخدامات أراضي الدولة			



(٢١)



١٥ / ١٧٢

(٢٢)


كشف إحداثيات وصلة أسبوط سوهاج شرق الطريق بنظام WGS ٨٤ (ز)			
المسلسل	رقم النقطة	Y	X
١	١	٢٧° ١٩' ٢٥,٦٦٧" N	٣١° ٣٤' ٣٥,٤٥٦" E
٢	٢	٢٧° ١٩' ٢٧,٧٠١" N	٣١° ٣٤' ٣٦,٤٦٣" E
٣	٩٩	٢٧° ١٨' ٣٥,٥٨٣" N	٣١° ٣٥' ٣٨,١٦٢" E
٤	٢٠٦	٢٧° ١٧' ٢٧,٥٨١" N	٣١° ٣٦' ٢٧,٧٢٣" E
٥	٥٠٨	٢٧° ١٤' ٤,٩٣٠" N	٣١° ٣٨' ٤٦,٦٩١" E
٦	٧٧٨	٢٧° ١١' ١٣,٣٦١" N	٣١° ٤٠' ٥,٠٧٩" E
٧	١٠٢٢	٢٧° ١١' ٣٠,٢٨٦" N	٣١° ٤٣' ٤٤,٦٠٩" E
٨	١٤٤٨	٢٧° ٧' ٢٥,٦٢٩" N	٣١° ٤٧' ٥٨,٨٥٧" E
٩	١٩٤٤	٢٧° ٥' ٥,٧٠٥" N	٣١° ٥٤' ٥٦,٨٢٨" E
١٠	٢٠٧٠	٢٧° ٣' ٤٤,٩٩٣" N	٣١° ٥٦' ١٥,٤٥٩" E
١١	٢٥٣٤	٢٦° ٥٧' ٣١,٧٤٧" N	٣١° ٥٦' ٣٦,٢٦٧" E
١٢	٢٧٠٥	٢٦° ٥٦' ٢٥,٥٩١" N	٣١° ٥٨' ٤٦,٨٧١" E
١٣	٣١١٤	٢٦° ٥٢' ٢٢,٧٣٨" N	٣٢° ٢' ٤٩,٩٢٥" E
١٤	٣٢١٨	٢٦° ٥٢' ١٥,٢٤٩" N	٣٢° ٤' ٢١,٣٥٩" E
١٥	٣٢٢٥	٢٦° ٥٢' ١٠,٤٢٠" N	٣٢° ٤' ٢٠,٥٠٩" E
١٦	٣٣٥٢	٢٦° ٥٢' ١٨,٥٧٢" N	٣٢° ٢' ٤٦,٧٠٤" E
١٧	٣٧٩٥	٢٦° ٥٦' ٢٠,٥٩٥" N	٣١° ٥٨' ٤٥,٣٨٦" E
١٨	٤٠٢٧	٢٦° ٥٧' ٣٠,٩٨٧" N	٣١° ٥٦' ٣٠,٣٨٧" E
١٩	٤٥٧١	٢٧° ٣' ٣٨,٠٣٣" N	٣١° ٥٦' ١٢,٢٣٥" E
٢٠	٤٧٠٢	٢٧° ٥' ٠,٠٦٣" N	٣١° ٥٤' ٥٦,٣٥٧" E
٢١	٥٢٨٤	٢٧° ٧' ٢٢,٩٧٥" N	٣١° ٤٧' ٥٣,٤٢٠" E
٢٢	٥٧٤٧	٢٧° ١١' ٢٥,٤١٣" N	٣١° ٤٣' ٤٤,٤٩٥" E
٢٣	٦٠٣٥	٢٧° ١١' ٨,٥١١" N	٣١° ٤٠' ٤,٥٤٠" E
٢٤	٦٤٢٦	٢٧° ١٤' ٤,٥٠٥" N	٣١° ٣٨' ٤١,١٧٠" E
٢٥	٦٨٠٧	٢٧° ١٧' ٢٨,٠١٠" N	٣١° ٣٦' ١٩,٩٩٣" E
٢٦	٦٩٧٠	٢٧° ١٨' ٣١,٨٥١" N	٣١° ٣٥' ٣٤,٤٤٠" E
٢٧	٧٠٩١	٢٧° ١٩' ٢٨,٠١٤" N	٣١° ٣٤' ٢٩,٥١٤" E
٢٨	٧٠٩٧	٢٧° ١٩' ٢٥,٦٦٧" N	٣١° ٣٤' ٣٥,٤٥٦" E
المساحة		٢م ١٢٠.٢٦٥٣٧	٢٨٦٥,٢٧ فدان تقريباً

الإحداثيات بالكامل لدى المركز الوطني لتخطيط استخدامات أراضي الدولة



١٦
٢٧٢

(٢٢)



(٢٤)

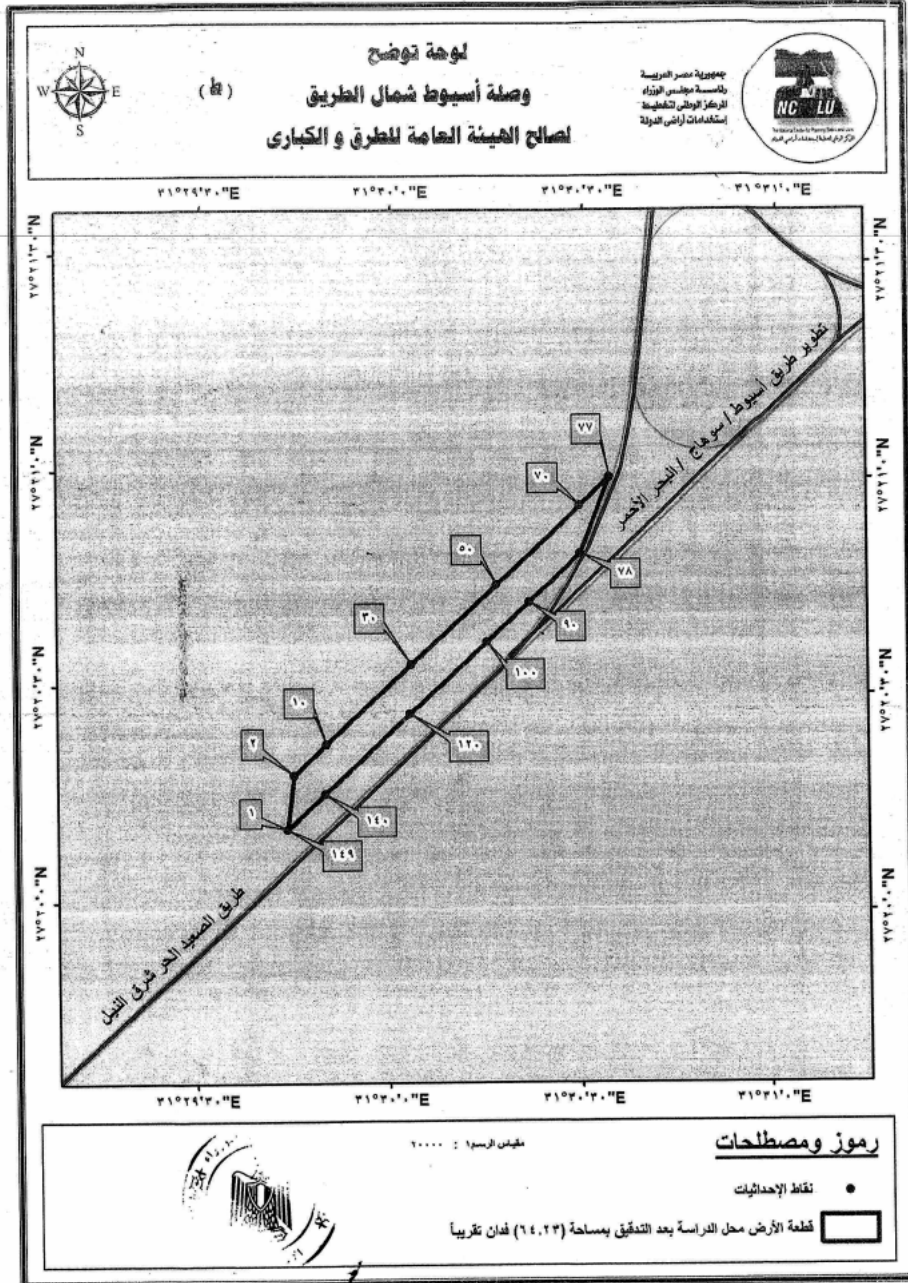
كشف إحداثيات وصلة أسويط سوهاج غرب الطريق بنظام WGS 84 (ح)			
المسلسل	رقم النقطة	Y	X
١	١	٢٧° ١٩' ٣٤,٢٢٤" N	٣١° ٣٤' ١٣,٧٧٤" E
٢	١٤٠	٢٧° ١٨' ٢٧,٤٠٠" N	٣١° ٣٥' ٢٧,٢٣٧" E
٣	٢٩٢	٢٧° ١٧' ٢١,٥٦٢" N	٣١° ٣٦' ١٤,٦٨٢" E
٤	٧٠٩	٢٧° ١٤' ٠٠,٣٢٣" N	٣١° ٣٨' ٣٣,٣٣٥" E
٥	١٠٠٣	٢٧° ١١' ٠٠,٩٢٣" N	٣١° ٤٠' ١٨,٨١٥" E
٦	١٢٨٠	٢٧° ١١' ١٧,٥٦٦" N	٣١° ٤٣' ٤٥,١١٠" E
٧	١٢٨١	٢٧° ١١' ١٧,٥٦٥" N	٣١° ٤٣' ٤٥,١٤٣" E
٨	١٨٤١	٢٧° ٧' ٢٥,٦٦٧" N	٣١° ٤٧' ٣٨,٣٩٥" E
٩	٢٤٤٩	٢٧° ٤' ٤٩,٤٧٠" N	٣١° ٥٤' ٥٦,٤٣٥" E
١٠	٢٥٩٢	٢٧° ٣' ٤٠,٤٧٠" N	٣١° ٥٦' ٢,١٩٢" E
١١	٣٠٧٥	٢٦° ٥٧' ٣١,٤٠٤" N	٣١° ٥٦' ٢٠,١٠٧" E
١٢	٣٢٧٦	٢٦° ٥٦' ١٤,٦٥٧" N	٣١° ٥٨' ٣٩,٦٠٢" E
١٣	٣٧٣٨	٢٦° ٥٢' ١٠,٢٨٩" N	٣٢° ٣' ٤٦,٩١٣" E
١٤	٣٨٤٢	٢٦° ٥٢' ٢,٦٦٠" N	٣٢° ٤' ١٩,١٤٥" E
١٥	٣٨٤٩	٢٦° ٥١' ٥٧,٨٣١" N	٣٢° ٤' ١٨,٢٩٥" E
١٦	٣٩٤٩	٢٦° ٥٢' ٥,٣٢٣" N	٣٢° ٣' ٤٦,٥٢٩" E
١٧	٤٣٥٤	٢٦° ٥٦' ٨,٤٨٢" N	٣١° ٥٨' ٣٩,٨٩٠" E
١٨	٤٥٤٢	٢٦° ٥٧' ٣٠,٨٥٢" N	٣١° ٥٦' ١٤,٣٤٣" E
١٩	٥٠٠٠	٢٧° ٣' ٤٠,١٤٩" N	٣١° ٥٥' ٥٦,٣٧٤" E
٢٠	٥١٠٤	٢٧° ٤' ٤٢,١٠٢" N	٣١° ٥٤' ٥٦,٥٦٤" E
٢١	٥٦٤٠	٢٧° ٧' ٢٥,٥٣٥" N	٣١° ٤٧' ٣٢,٠٣٩" E
٢٢	٦٠٤٤	٢٧° ١١' ١٢,٦٩٣" N	٣١° ٤٣' ٤٤,٩٧٣" E
٢٣	٦٢٩٠	٢٧° ١٠' ٥٥,٩٦٤" N	٣١° ٤٠' ٢,١٧٢" E
٢٤	٦٥٥٨	٢٧° ١٣' ٥٩,٨٢٩" N	٣١° ٣٨' ٢٧,٨٥٥" E
٢٥	٦٨٦٣	٢٧° ١٧' ١٧,١٠٨" N	٣١° ٣٦' ١١,٨١٦" E
٢٦	٦٩٦٤	٢٧° ١٨' ٢٤,٠٦٠" N	٣١° ٣٥' ٢٣,١١٩" E
٢٧	٧٠٩٥	٢٧° ١٩' ٣٨,١٠٢" N	٣١° ٣٤' ٣,٩٧٠" E
٢٨	٧٠٩٦	٢٧° ١٩' ٣٤,٢٢٤" N	٣١° ٣٤' ١٣,٧٧٤" E
المساحة		٢م ١٢١٧٨٣١١	٢٨٩٩,٠٢ فدان تقريباً

الإحداثيات بالكامل لدى المركز الوطني لتخطيط استخدامات أراضي الدولة



١٧٣

(٢٥)



١٩
٧٤


(٢٦)

كشف إحداثيات وصلة أسيوط شمال الطريق بنظام WGS ٨٤ (ط)			
X	Y	رقم النقطة	المسلسل
٣١°٢٩'٤٤,٠٩٥" E	٢٧°٢٠'١٠,٣٦١" N	١	١
٣١°٢٩'٤٥,٠٩٦" E	٢٧°٢٠'١٧,٩٥٢" N	٢	٢
٣١°٢٩'٥٠,١٠٣" E	٢٧°٢٠'٢٢,٢١٨" N	١٠	٣
٣١°٣٠'٣,٢٦٢" E	٢٧°٢٠'٣٣,٤٣٥" N	٣٠	٤
٣١°٣٠'١٦,٤٢٤" E	٢٧°٢٠'٤٤,٦٥٠" N	٥٠	٥
٣١°٣٠'٢٩,٥٨٨" E	٢٧°٢٠'٥٥,٨٦٨" N	٧٠	٦
٣١°٣٠'٣٤,١٩٣" E	٢٧°٢٠'٥٩,٧٩٢" N	٧٧	٧
٣١°٣٠'٣٩,٤٠٦" E	٢٧°٢٠'٤٨,٩٧٦" N	٧٨	٨
٣١°٣٠'٢١,٥٠٨" E	٢٧°٢٠'٤٢,٢٤٦" N	٩٠	٩
٣١°٣٠'١٤,٩٢٦" E	٢٧°٢٠'٣٦,٦٣٧" N	١٠٠	١٠
٣١°٣٠'٣,٠٨٢" E	٢٧°٢٠'٢٦,٥٤٤" N	١٢٠	١١
٣١°٢٩'٤٩,٩٢٠" E	٢٧°٢٠'١٥,٣٢٦" N	١٤٠	١٢
٣١°٢٩'٤٤,٠٩٥" E	٢٧°٢٠'١٠,٣٦١" N	١٤٩	١٣
٦٤,٢٣ فدان تقريباً	٢م ٢٦٩٨٠٤	المساحة	
الإحداثيات بالكامل لدى المركز الوطني لتخطيط استخدامات أراضي الدولة			



٢٠
١٧٢

(٢٧)



٢١/١٧٤



(٢٨)

كشف إحداثيات وصلة أسيوط جنوب الطريق بنظام WGS ٨٤ (ي)			
المسلسل	رقم النقطة	Y	X
١	٢	٢٧° ١٦' ٣٨,٨٧٢" N	٣١° ٢١' ٥٥,٤٣٤" E
٢	٣	٢٧° ١٦' ٤٣,٧٧١" N	٣١° ٢١' ٥٥,٤٥٠" E
٣	٢٤	٢٧° ١٦' ٤٥,٣٦٧" N	٣١° ٢٢' ١٣,٤٧٧" E
٤	٢٥	٢٧° ١٦' ٤٠,٥٢٤" N	٣١° ٢٢' ١٤,٠٨٩" E
٥	٤٨	٢٧° ١٦' ٤١,٨٦٦" N	٣١° ٢٢' ٢٩,٢٥٥" E
٦	٤٩	٢٧° ١٦' ٤٦,٧٢٢" N	٣١° ٢٢' ٢٨,٧٨٦" E
٧	٨٠	٢٧° ١٦' ٤٩,٥٩٩" N	٣١° ٢٢' ٥٧,٣٠٤" E
٨	٢١١	٢٧° ١٧' ١٥,٦٥٥" N	٣١° ٢٤' ٥٣,٦٦٣" E
٩	٢٣٨	٢٧° ١٧' ٢٥,١٣٧" N	٣١° ٢٥' ١٥,٨٧٩" E
١٠	٢٣٩	٢٧° ١٧' ٢٠,٨٨١" N	٣١° ٢٥' ١٨,٥٦٢" E
١١	٢٦٧	٢٧° ١٧' ١١,١٨٦" N	٣١° ٢٤' ٥٥,٨٤٠" E
١٢	٣٩٩	٢٧° ١٦' ٤٤,٦٤٠" N	٣١° ٢٢' ٥٧,٤٩٩" E
١٣	٤٣٠	٢٧° ١٧' ٢٥,٤٨١" N	٣١° ٢٥' ٢٩,٠٨١" E
١٤	٤٣١	٢٧° ١٧' ٢٩,٧٣٢" N	٣١° ٢٥' ٢٦,٣٩٥" E
١٥	٥٢٢	٢٧° ١٨' ٥,٣٥٤" N	٣١° ٢٦' ٤٧,٣٨٤" E
١٦	٥٢٣	٢٧° ١٨' ٥,٣٥٧" N	٣١° ٢٦' ٤٧,٣٩٢" E
١٧	٥٣٥	٢٧° ١٨' ١,٠٢٩" N	٣١° ٢٦' ٤٩,٩٠٤" E
١٨	٦٣٦	٢٧° ١٨' ٧,٠٩٦" N	٣١° ٢٧' ٣,٧٠٢" E
١٩	٦٣٧	٢٧° ١٨' ١١,٤٢٤" N	٣١° ٢٧' ١,١٩٠" E
٢٠	٧٢٧	٢٧° ١٨' ٤٤,٢٥١" N	٣١° ٢٨' ١٤,٨٤٥" E
٢١	٧٤٣	٢٧° ١٨' ٥٢,٩٩٥" N	٣١° ٢٨' ٢٦,٠٤٩" E
٢٢	٧٤٤	٢٧° ١٨' ٥٩,٧٩٨" N	٣١° ٢٨' ٤١,٩٢٨" E
٢٣	٧٧٦	٢٧° ١٨' ٤١,٤٣٦" N	٣١° ٢٨' ١٩,٩٩٢" E
٢٤	٨٦٨	٢٧° ٢٠' ٥٥,٠٦٧" N	٣١° ٣٠' ٤٩,٢٥٨" E
٢٥	٨٦٩	٢٧° ٢٠' ٥٢,٩٣٣" N	٣١° ٣٠' ٥٤,٦٦٠" E
٢٦	٨٧٠	٢٧° ١٩' ١٦,٢٧٢" N	٣١° ٢٩' ١,٢٤٩" E
٢٧	٨٧١	٢٧° ١٩' ٢٣,٣٠٦" N	٣١° ٢٩' ١,٥٩٥" E
٢٨	٨٧٢	٢٧° ٢٠' ٥٥,٠٦٧" N	٣١° ٣٠' ٤٩,٢٥٨" E
المساحة		٢م ٢٢٣٦٣٢٦	٥٢٢,٣٥ فدان تقريباً
الإحداثيات بالكامل لدى المركز الوطني لتخطيط استخدامات أراضي الدولة			

٢٢-٢٢
١٧٤