

قرار رئيس جمهورية مصر العربية

رقم ١٧١ لسنة ٢٠٢٢

رئيس الجمهورية

بعد الاطلاع على الدستور ؛

وعلى قانون الهيئات العامة الصادر بالقانون رقم ٦١ لسنة ١٩٦٣ ؛

وعلى قانون نظام الإدارة المحلية الصادر بالقانون رقم ٤٣ لسنة ١٩٧٩ ؛

وعلى القانون رقم ١٤٣ لسنة ١٩٨١ فى شأن الأراضى الصحراوية ؛

وعلى القانون رقم ٧ لسنة ١٩٩١ فى شأن بعض الأحكام المتعلقة بأملك الدولة

الخاصة ؛

وعلى قانون البيئة الصادر بالقانون رقم ٤ لسنة ١٩٩٤ ؛

وعلى القانون رقم ١٤ لسنة ٢٠١٢ بشأن التنمية المتكاملة فى شبه جزيرة سيناء ؛

وعلى قانون الموارد المائية والرى الصادر بالقانون رقم ١٤٧ لسنة ٢٠٢١ ؛

وعلى قرار رئيس الجمهورية رقم ٣٢ لسنة ١٩٧٩ بشأن إنشاء جهاز مشروعات

الخدمة الوطنية ؛

وعلى قرار رئيس الجمهورية رقم ١٥٢ لسنة ٢٠٠١ بشأن تحديد المناطق

الاستراتيجية ذات الأهمية العسكرية من الأراضى الصحراوية والقواعد الخاصة بها ؛

وعلى قرار رئيس الجمهورية رقم ١٥٣ لسنة ٢٠٠١ بإنشاء المركز الوطنى

لتخطيط استخدامات أراضى الدولة ؛

وعلى قرار رئيس الجمهورية رقم ٣٤١ لسنة ٢٠١٤ بشأن إعادة تخصيص

بعض المساحات لصالح الهيئة العامة لمشروعات التعمير والتنمية الزراعية

لاستخدامها فى أنشطة الاستصلاح والاستزراع ؛

وعلى قرار رئيس الجمهورية رقم ٦٢ لسنة ٢٠١٨ بشأن خريطة تنمية أراضى

جمهورية مصر العربية ؛

وبناءً على ما عرضه المركز الوطنى لتخطيط استخدامات أراضى الدولة ؛

وبعد موافقة مجلس الوزراء ؛

قرار:

(المادة الأولى)

تُخصّص قطع الأراضي المبيّنة فيما بعد من الأراضي المملوكة للدولة ملكية خاصة ناحية محافظة الإسماعيلية لصالح جهاز مشروعات الخدمة الوطنية وهي :

مساحة ٢٤٠٤٥ فدان تقريباً تعادل ٢م١٠١٠٩٠٥٢ وفقاً للوحة وجدول الإحداثيات المرفقين ويرمز لها بالحرف (أ) .

مساحة ٤٥٥٦١,٤٦ فدان تقريباً تعادل ٢م١٩١٣٩٦١٠٦ وفقاً للوحة وجدول الإحداثيات المرفقين ويرمز لها بالحرف (ب) .

مساحة ٨٠٦٣٩,٢٧ فدان تقريباً تعادل ٢م٣٣٨٧٥٢١٤٦ وفقاً للوحة وجدول الإحداثيات المرفقين ويرمز لها بالحرف (ج) .

وذلك نقلاً من الأراضي المخصصة للاستصلاح والاستزراع .

(المادة الثانية)

تُخصّص قطع الأراضي المبيّنة فيما بعد من الأراضي المملوكة للدولة ملكية خاصة ناحية محافظة الإسماعيلية لصالح جهاز مشروعات الخدمة الوطنية وهي :

مساحة ٥٤٨,٠٥ فدان تقريباً تعادل ٢م٢٣٠٢٣٠٥ وفقاً للوحة وجدول الإحداثيات المرفقين ويرمز لها بالحرف (د) .

مساحة ٢١٧٨,٣٤ فدان تقريباً تعادل ٢م٩١٥٠٨٥٣ وفقاً للوحة وجدول الإحداثيات المرفقين ويرمز لها بالحرف (هـ) .

(المادة الثالثة)

تسلم الهيئة العامة لمشروعات التعمير والتنمية الزراعية جهاز مشروعات الخدمة الوطنية كافة المستندات الموجودة بحوزتها والمتعلقة بالمساحات المنصوص عليها في هذا القرار ، بما فيها تلك المثبتة لأى تعاملات تمت على أى أجزاء منها أيًا كان

غرضها ، وسواء كان التعامل لجمعيات أو أفراد أو شركات خاصة أو عامة ، وذلك بموجب حافظة تسليم مستندات خلال مدة أقصاها شهرين على الأكثر من تاريخ نشر هذا القرار .

(المادة الرابعة)

يعتد جهاز مشروعات الخدمة الوطنية بالتصرفات القانونية السابقة التي قامت بها الهيئة العامة لمشروعات التعمير والتنمية الزراعية داخل المساحات المنصوص عليها في هذا القرار .

(المادة الخامسة)

تحتفظ القوات المسلحة بمواقعها داخل المساحات موضوع هذا القرار كمناطق إستراتيجية ذات أهمية عسكرية .

(المادة السادسة)

يودع هذا القرار مكتب الشهر العقارى المختص بغير رسوم ، ويترتب على هذا الإيداع آثار الشهر القانونية .

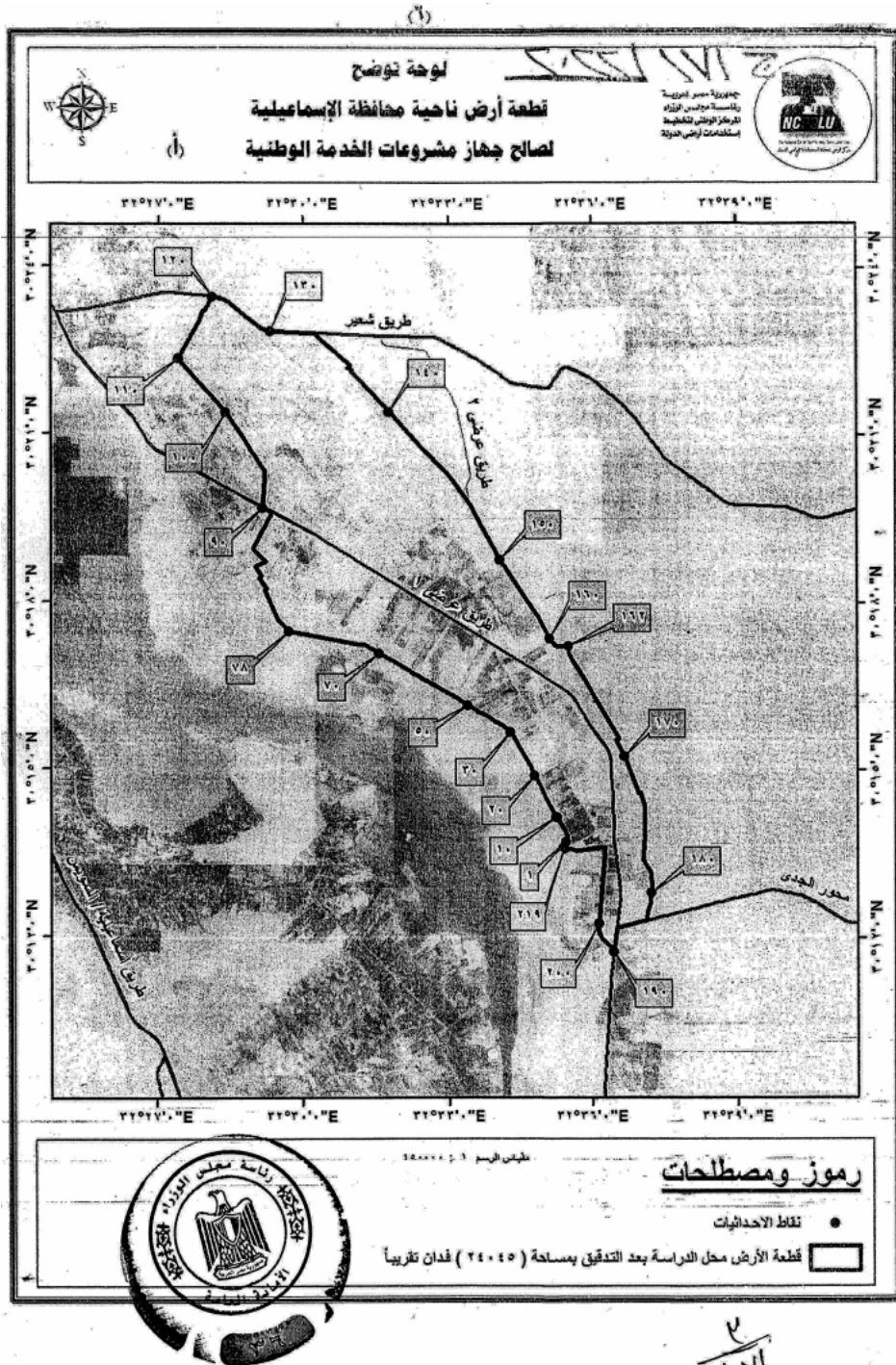
(المادة السابعة)

يُنشر هذا القرار فى الجريدة الرسمية .

صدر برئاسة الجمهورية فى ٢٥ رمضان سنة ١٤٤٣ هـ

(الموافق ٢٦ أبريل سنة ٢٠٢٢ م) .

عبد الفتاح السيسى



v

كشف احداثيات قطعة أرض ناحية محافظة الإسماعيلية لصالح جهاز مشروعات الخدمة الوطنية
بنظام WGS 84 (i)

المسلسل	POINT_X	POINT_Y	المسلسل	POINT_X	POINT_Y
١	٢٢٣٥٢٦,٩٦"	٣٠١٣٤٢,٥٨"	٥١	٢٢٣٣٢٢,٧٧"	٣٠١٦٠٩,٢٩"
٢	٢٢٣٥٢٨,٠٩"	٣٠١٣٤٥,١٤"	٥٢	٢٢٣٣١٥,٧٠"	٣٠١٦١٣,٢٤"
٣	٢٢٣٥٢٩,٣٥"	٣٠١٣٤٨,٠٠"	٥٣	٢٢٣٣١٠,٩١"	٣٠١٦١٥,٩٧"
٤	٢٢٣٥٢٩,٧٠"	٣٠١٣٤٩,٠٦"	٥٤	٢٢٣٣٠٢,٢٨"	٣٠١٦٢٠,٤٠"
٥	٢٢٣٥٢٨,٣٣"	٣٠١٣٥٠,٠٠"	٥٥	٢٢٣٢٩٧,٤٠"	٣٠١٦٢٧,٧٤"
٦	٢٢٣٥٢٧,٧٨"	٣٠١٣٥٠,٠٠"	٥٦	٢٢٣٢٩١,٦٧"	٣٠١٦٣٠,٧٦"
٧	٢٢٣٥٢٦,٨٠"	٣٠١٣٥٢,٧٧"	٥٧	٢٢٣٢٨٠,٣٣"	٣٠١٦٣١,٤١"
٨	٢٢٣٥٢١,٨٥"	٣٠١٣٥٩,٦٩"	٥٨	٢٢٣٢٢٨,٧٢"	٣٠١٦٣٢,٢٣"
٩	٢٢٣٥١٨,٧٣"	٣٠١٤٠٤,٧٦"	٥٩	٢٢٣٢٢٥,٢٨"	٣٠١٦٣٤,٠٥"
١٠	٢٢٣٥١٥,٥٥"	٣٠١٤٠٨,٨٩"	٦٠	٢٢٣٢٢٤,٩٢"	٣٠١٦٣٤,١٠"
١١	٢٢٣٥١٣,٩٤"	٣٠١٤١١,٣٧"	٦١	٢٢٣٢٢٣,٢٨"	٣٠١٦٣٤,٨٦"
١٢	٢٢٣٥٠٨,٢٢"	٣٠١٤١٢,٤٧"	٦٢	٢٢٣٢٢٩,٢٩"	٣٠١٦٣٦,٨٩"
١٣	٢٢٣٥٠٤,٦٣"	٣٠١٤٢٦,١٣"	٦٣	٢٢٣٢٢٣,٦١"	٣٠١٦٣٩,٨٨"
١٤	٢٢٣٥٠٢,٧٨"	٣٠١٤٢٩,٠٥"	٦٤	٢٢٣٢٢١,٠٢"	٣٠١٦٤٢,٨٥"
١٥	٢٢٣٤٥٨,٦٧"	٣٠١٤٣٥,٦٣"	٦٥	٢٢٣٢١٠,٦١"	٣٠١٦٤٦,٦٠"
١٦	٢٢٣٤٥٨,٦٧"	٣٠١٤٣٥,٦٤"	٦٦	٢٢٣٢٠١,٥٥"	٣٠١٦٥١,١٧"
١٧	٢٢٣٤٥٦,٨٦"	٣٠١٤٣٨,٢٩"	٦٧	٢٢٣٢١٥,٦١"	٣٠١٦٥٢,٦٩"
١٨	٢٢٣٤٥٣,٨٢"	٣٠١٤٤٣,٤٤"	٦٨	٢٢٣٢١٥,٨٠"	٣٠١٦٥٦,٠٤"
١٩	٢٢٣٤٥٢,٠٠"	٣٠١٤٤٦,٢٣"	٦٩	٢٢٣٢١٤٧,٦٤"	٣٠١٦٥٨,١٥"
٢٠	٢٢٣٤٤٧,٤٢"	٣٠١٤٥٣,٤٩"	٧٠	٢٢٣٢١٣٥,٠٦"	٣٠١٧٠٤,٥٤"
٢١	٢٢٣٤٤٠,٩٩"	٣٠١٥٠٤,٠٥"	٧١	٢٢٣٢١٣٢,٢٠"	٣٠١٧٠٥,٩١"
٢٢	٢٢٣٤٣٥,٧١"	٣٠١٥١٢,٦٠"	٧٢	٢٢٣٢١٢٨,٨٠"	٣٠١٧٠٧,٦٥"
٢٣	٢٢٣٤٣٢,٣٥"	٣٠١٥١٧,٦٩"	٧٣	٢٢٣٢١٢٦,٩٦"	٣٠١٧٠٨,٦٧"
٢٤	٢٢٣٤٢٧,٣٧"	٣٠١٥٢٥,٠٤"	٧٤	٢٢٣٢١٢٤,٢٦"	٣٠١٧٠٩,٩٠"
٢٥	٢٢٣٤٢٥,٤٦"	٣٠١٥٢٧,٨٨"	٧٥	٢٢٣٢١٢٢,١٨"	٣٠١٧١٠,٨٦"
٢٦	٢٢٣٤٢٤,٠٣"	٣٠١٥٢٩,٨٤"	٧٦	٢٢٣٢١١٥,٣٦"	٣٠١٧١٤,٤٣"
٢٧	٢٢٣٤٢٠,٣٥"	٣٠١٥٣٥,٢٧"	٧٧	٢٢٣٢١١٢,٥١"	٣٠١٧١٣,٩٣"
٢٨	٢٢٣٤١٧,٦٣"	٣٠١٥٣٩,٢٢"	٧٨	٢٢٣٢٩٤,٨١"	٣٠١٧٢٨,٠٥"
٢٩	٢٢٣٤١٧,١٥"	٣٠١٥٤٥,٠٢"	٧٩	٢٢٣٢٩٣,٢٠"	٣٠١٧٣٤,٨٥"
٣٠	٢٢٣٤١٦,٧٣"	٣٠١٥٤٠,٦٤"	٨٠	٢٢٣٢٩١٢,٢٩"	٣٠١٨١٢,٢٩"
٣١	٢٢٣٤١٦,٢٤"	٣٠١٥٤١,١٧"	٨١	٢٢٣٢٩١٤,٢٤"	٣٠١٨١٣,٤٠"
٣٢	٢٢٣٤١٤,٥٧"	٣٠١٥٤٢,٢١"	٨٢	٢٢٣٢٩٠٥,٤٠"	٣٠١٨٢٥,٩٦"
٣٣	٢٢٣٤١٠,٢٤"	٣٠١٥٤٥,١٠"	٨٣	٢٢٣٢٩٠٨,١٧"	٣٠١٨٢٧,٢٧"
٣٤	٢٢٣٤٠٧,٣٣"	٣٠١٥٤٦,٨٧"	٨٤	٢٢٣٢٩٠٠,٧٦"	٣٠١٨٣٨,٣٩"
٣٥	٢٢٣٤٠٥,٨٦"	٣٠١٥٤٧,٥٢"	٨٥	٢٢٣٢٩١٣,٢٩"	٣٠١٨٤٣,٠٤"
٣٦	٢٢٣٤٠٣,٤٦"	٣٠١٥٤٨,٥٠"	٨٦	٢٢٣٢٩١٣,٦٨"	٣٠١٨٤٣,١٨"
٣٧	٢٢٣٤٠٠,٠٧"	٣٠١٥٤٩,٧٢"	٨٧	٢٢٣٢٨٥٧,٤٠"	٣٠١٨٥٧,١٥"
٣٨	٢٢٣٣٥٧,٩٦"	٣٠١٥٥١,٢٨"	٨٨	٢٢٣٢٨٥٧,٤٠"	٣٠١٨٥٧,١٥"
٣٩	٢٢٣٣٥٢,٤٢"	٣٠١٥٥٤,٤١"	٨٩	٢٢٣٢٩٢١,٢١"	٣٠١٩٣٥,٦٠"
٤٠	٢٢٣٣٤٧,٤٠"	٣٠١٥٥٧,١٣"	٩٠	٢٢٣٢٩٠٩,٦٣"	٣٠١٩٤١,٠٧"
٤١	٢٢٣٣٤٤,٩٣"	٣٠١٥٥٨,٣٧"	٩١	٢٢٣٢٩٠٩,٦٨"	٣٠١٩٤١,٩١"
٤٢	٢٢٣٣٤١,٠٧"	٣٠١٥٥٩,٩٤"	٩٢	٢٢٣٢٩١٢,٤٣"	٣٠٢٠٢٠,٦٧"
٤٣	٢٢٣٣٣٨,٦٦"	٣٠١٦٠٠,٨٦"	٩٣	٢٢٣٢٩١٢,٥٤"	٣٠٢٠٢٠,٧٧"
٤٤	٢٢٣٣٣٧,٢٩"	٣٠١٦٠١,٣٩"	٩٤	٢٢٣٢٩٠٨,٤٨"	٣٠٢٠٢٤,٧٨"
٤٥	٢٢٣٣٣٦,٠٧"	٣٠١٦٠١,٩٢"	٩٥	٢٢٣٢٨٥٧,٣٤"	٣٠٢٠٣٩,٣٧"
٤٦	٢٢٣٣٣٤,٠٠"	٣٠١٦٠٢,٩٢"	٩٦	٢٢٣٢٨٥٦,٠٠"	٣٠٢٠٤١,١٥"
٤٧	٢٢٣٣٣٢,٤٨"	٣٠١٦٠٦,١٢"	٩٧	٢٢٣٢٨٤٣,٠٦"	٣٠٢٠٥٨,٢٦"
٤٨	٢٢٣٣٣٥,٦٨"	٣٠١٦٠٧,٦٣"	٩٨	٢٢٣٢٨٤١,١٧"	٣٠٢١٠٠,٦٤"
٤٩	٢٢٣٣٣٤,٣٧"	٣٠١٦٠٨,٤٣"	٩٩	٢٢٣٢٨٢٧,٣٧"	٣٠٢١١٨,٨١"
٥٠	٢٢٣٣٣٣,٤٦"	٣٠١٦٠٨,٩٩"	١٠٠	٢٢٣٢٨٢٣,٣٣"	٣٠٢١٢٣,٩١"

٤
١٧١



كشف احداثيات قطعة أرض ناحية محافظة الإسماعيلية لصالح جهاز مشروعات الخدمة الوطنية
بنظام WGS 84 (أ)

المسلسل	POINT_X	POINT_Y	المسلسل	POINT_X	POINT_Y
١٥١	٣٢٣٤٠٧,٠٨"	٣٠١٨٣٩,٧٨"	١٥١	٣٠٢١٢٧,٢٦"	٣٢٢٨١٩,٩٦"
١٥٢	٣٢٣٤٠٧,٩١"	٣٠١٨٣٩,٩٨"	١٥٢	٣٠٢١٤٤,٨٨"	٣٢٢٨٠٠,٩٩"
١٥٣	٣٢٣٤٢٢,٧٠"	٣٠١٨٢١,٣٧"	١٥٣	٣٠٢١٤٧,٠٣"	٣٢٢٧٠٥٨,٧٢"
١٥٤	٣٢٣٤٤٤,٦٨"	٣٠١٧٥٣,٤٥"	١٥٤	٣٠٢١٤٩,٦٣"	٣٢٢٧٠٥٥,٩٩"
١٥٥	٣٢٣٤٤٥,٨٥"	٣٠١٧٥١,٩٦"	١٥٥	٣٠٢١٤٩,٦٣"	٣٢٢٧٠٥٥,٩٩"
١٥٦	٣٢٣٤٤٩,٥٧"	٣٠١٧٤٧,٢١"	١٥٦	٣٠٢٢٠٤,٥٧"	٣٢٢٧٠٤,٥٦"
١٥٧	٣٢٣٤٥١,٧٤"	٣٠١٧٤٤,٠٣"	١٥٧	٣٠٢٢١٢,١٩"	٣٢٢٧٢٢,١٩"
١٥٨	٣٢٣٥٠٣,٦٣"	٣٠١٧٢٦,٥٨"	١٥٨	٣٠٢٢١٩,٠٨"	٣٢٢٧٢٤,٩٣"
١٥٩	٣٢٣٥٠٤,٩٤"	٣٠١٧٢٤,٧٩"	١٥٩	٣٠٢٢٢٠,٦٧"	٣٢٢٧٢٤,٧١"
١٦٠	٣٢٣٥٠٧,٨٦"	٣٠١٧٢٠,٨٢"	١٦٠	٣٠٢٢٢١,٤٠"	٣٢٢٧٢٤,٩١"
١٦١	٣٢٣٥١٥,٣٦"	٣٠١٧١٢,٤٩"	١٦١	٣٠٢٢٢٣,٩٨"	٣٢٢٧٢٦,٣٣"
١٦٢	٣٢٣٥٣١,٢٢"	٣٠١٧١٣,١٢"	١٦٢	٣٠٢٢٤٤,١٩"	٣٢٢٧٢٩,١٠"
١٦٣	٣٢٣٥٣١,٠٧"	٣٠١٧٠٧,٢٨"	١٦٣	٣٠٢٢٣٠,٦٤"	٣٢٢٧٠٠,٤١"
١٦٤	٣٢٣٥٣٠,٩٨"	٣٠١٧٠٥,٢٩"	١٦٤	٣٠٢٢٣٠,١٤"	٣٢٢٧٠١,٦٨"
١٦٥	٣٢٣٥٣٤,١٢"	٣٠١٧٠٠,٦٧"	١٦٥	٣٠٢٢٣٠,٦٨"	٣٢٢٧٠٥,٥١"
١٦٦	٣٢٣٥٤١,٢٩"	٣٠١٦٤٩,٩٧"	١٦٦	٣٠٢٢٣٠,٩٨"	٣٢٢٧٠٥,٢٩"
١٦٧	٣٢٣٥٥١,١٧"	٣٠١٦٣٥,٥٩"	١٦٧	٣٠٢٢٣١,٠٧"	٣٢٢٧٠٥,٧٨"
١٦٨	٣٢٣٦١٣,٣٧"	٣٠١٥٣٢,٩٥"	١٦٨	٣٠٢٢٣١,١٧"	٣٢٢٧٠٥,٦٧"
١٦٩	٣٢٣٦٢٩,٦٠"	٣٠١٥٣١,٦٣"	١٦٩	٣٠٢٢٣١,٢٥"	٣٢٢٧٠٥,٦٧"
١٧٠	٣٢٣٦٣٩,٩٦"	٣٠١٥١٤,٠٩"	١٧٠	٣٠٢٢٣٧,١٥"	٣٢٢٨٠٦,٥٦"
١٧١	٣٢٣٦٤٣,٨١"	٣٠١٥٠٥,٢٨"	١٧١	٣٠٢٢٣٧,٧٦"	٣٢٢٨٠١,٦٦"
١٧٢	٣٢٣٦٥٧,٠٦"	٣٠١٤٣٤,٩٥"	١٧٢	٣٠٢٢٣٤,٨٨"	٣٢٢٨١٩,٣١"
١٧٣	٣٢٣٦٥٩,٠٨"	٣٠١٤٣٥,٥٦"	١٧٣	٣٠٢٢٣٢,٢٢"	٣٢٢٨٢٥,٠٥"
١٧٤	٣٢٣٦٠٥,٣٤"	٣٠١٤١٩,٩٥"	١٧٤	٣٠٢٢٣١,٣٣"	٣٢٢٨١٦,٢٩"
١٧٥	٣٢٣٦٠٤,٨٦"	٣٠١٣٥٣,٣١"	١٧٥	٣٠٢٢٣٠,٥٣"	٣٢٢٨٠٩,٨٠"
١٧٦	٣٢٣٦٠٢,١٣"	٣٠١٣٢٢,٨٨"	١٧٦	٣٠٢٢٣٠,٨٩"	٣٢٢٧٩٠,٢٣"
١٧٧	٣٢٣٦١١,٠٢"	٣٠١٣١١,٥٠"	١٧٧	٣٠٢٢٣٥,٤١"	٣٢٢٧٩٠,٤٨"
١٧٨	٣٢٣٦١٢,٣٣"	٣٠١٣١٠,٢١"	١٧٨	٣٠٢٢٣٥,٢٢"	٣٢٢٧٩٠,٢٥"
١٧٩	٣٢٣٦١٣,٦٤"	٣٠١٢٥٣,٤٣"	١٧٩	٣٠٢٢٣٥,٢١"	٣٢٢٧٩١,٤٧"
١٨٠	٣٢٣٦١٢,٩٧"	٣٠١٢٤٨,٥٦"	١٨٠	٣٠٢٢٣٥,٠١"	٣٢٢٧٩١,١٨"
١٨١	٣٢٣٦١١,٢٦"	٣٠١٢٣٦,١٢"	١٨١	٣٠٢٢٣٤,٥٤"	٣٢٢٧٩٢,٢٧"
١٨٢	٣٢٣٦٠٧,٨٥"	٣٠١٢٢٨,٩٣"	١٨٢	٣٠٢٢٣٤,٠٤"	٣٢٢٧٠٥,٠٤"
١٨٣	٣٢٣٦٠٦,٥٦"	٣٠١٢١٨,٠٣"	١٨٣	٣٠٢٢٣٥,٠٧"	٣٢٢٧٠١,٨٨"
١٨٤	٣٢٣٦٠٦,٥٤"	٣٠١٢١٨,٢٠"	١٨٤	٣٠٢٢٣٤,٨٩"	٣٢٢٧٠٥,٢٣"
١٨٥	٣٢٣٦٠٠,٠٨"	٣٠١٢١٦,٩٩"	١٨٥	٣٠٢٢٣١,٦٠"	٣٢٢٧٠٥,٣٨"
١٨٦	٣٢٣٦٠٠,١٧"	٣٠١٢١٦,٧١"	١٨٦	٣٠٢٢٣١,٤٠"	٣٢٢٧٠٥,٧٣"
١٨٧	٣٢٣٦٠٣,٣٤"	٣٠١٢١٠,٢٨"	١٨٧	٣٠٢٢٣٠,٩٣"	٣٢٢٧٠٠,٦٩"
١٨٨	٣٢٣٦٠٧,٠٩"	٣٠١١٤٥,٩٩"	١٨٨	٣٠٢٢٣٠,٧٢"	٣٢٢٧٠٠,٦١"
١٨٩	٣٢٣٦٢٦,٨٩"	٣٠١١٤٤,٥٣"	١٨٩	٣٠٢٢٣٠,٦٠"	٣٢٢٧٠٤,٥١"
١٩٠	٣٢٣٦٢٦,٥٧"	٣٠١١٤٥,١٣"	١٩٠	٣٠٢٢٣٠,٦٢"	٣٢٢٧٠٤,٠٨"
١٩١	٣٢٣٦٢٣,٦٥"	٣٠١١٤٨,٠١"	١٩١	٣٠٢٢٣٠,٥٠"	٣٢٢٧٠٤,٧١"
١٩٢	٣٢٣٦١٣,٣٦"	٣٠١١٥٨,١٤"	١٩٢	٣٠٢٢٣٠,٤٩"	٣٢٢٧٠٤,٠٠"
١٩٣	٣٢٣٦١١,٧١"	٣٠١١٥٩,٩٦"	١٩٣	٣٠٢٢٣٠,٨٢"	٣٢٢٧٠٠,٠٥"
١٩٤	٣٢٣٦١٠,٥٦"	٣٠١٢٠١,٤٥"	١٩٤	٣٠٢٢٣٠,٠٣"	٣٢٢٧٠١,٦٦"
١٩٥	٣٢٣٦٠٩,٨٦"	٣٠١٢٠٢,٥٨"	١٩٥	٣٠٢٢٣٠,١٣"	٣٢٢٧٠٢,٩٥"
١٩٦	٣٢٣٦٠٨,٨٤"	٣٠١٢٠٥,٠٤"	١٩٦	٣٠٢٢٣٠,٥٢"	٣٢٢٧٠٢,٦٤"
١٩٧	٣٢٣٦٠٨,١٩"	٣٠١٢٠٧,٢٩"	١٩٧	٣٠٢٢٣٠,٢٢"	٣٢٢٧٠٣,٨٨"
١٩٨	٣٢٣٦٠٨,٠٥"	٣٠١٢٠٩,٢٣"	١٩٨	٣٠٢٢٣٠,٤٣"	٣٢٢٧٠٤,٧٦"
١٩٩	٣٢٣٦٠٨,٠٣"	٣٠١٢٠٢,٧٦"	١٩٩	٣٠٢٢٣٠,٤٩"	٣٢٢٧٠٥,٦٤"
٢٠٠	٣٢٣٦٠٨,٥٧"	٣٠١٢٠٥,٠٣"	٢٠٠	٣٠٢٢٣٠,٤٠"	٣٢٢٧٠٥,٠٥"

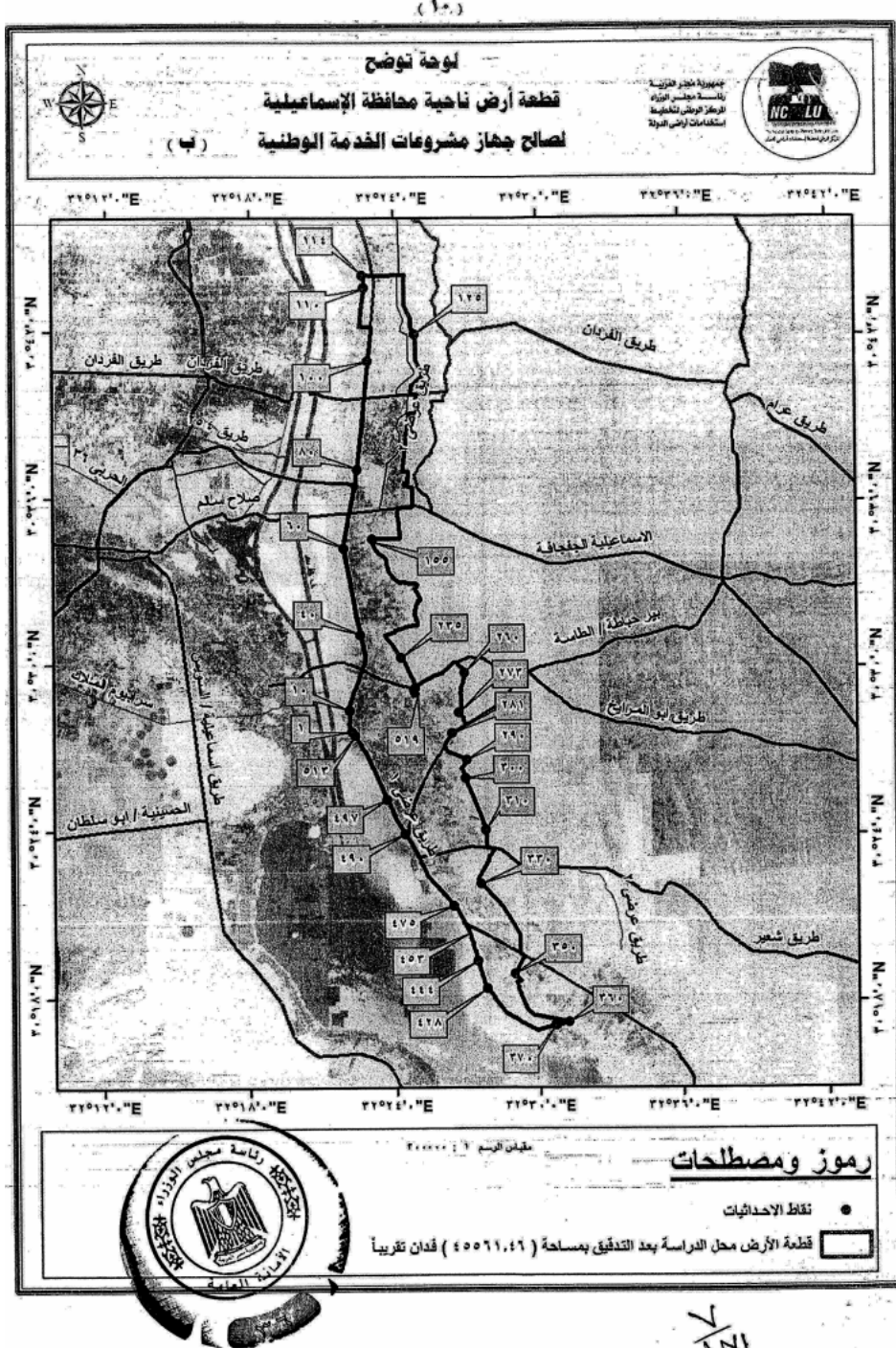


كشف احداثيات قطعة أرض ناحية محافظة الإسماعيلية لصالح جهاز مشروعات الخدمة الوطنية
بنظام WGS 84 (أ)

POINT_Y	POINT_X	المسلسل	POINT_Y	POINT_X	المسلسل
٣٠١٣٣٥,٥٩"	٣٢٣٦١٦,١٥"	٢١١	٣٠١٢٢٥,٥٥"	٣٢٣٦٠٩,٥٧"	٢٠١
٣٠١٣٣٦,٧٧"	٣٢٣٦١٥,٩٩"	٢١٢	٣٠١٢٣٥,٧١"	٣٢٣٦١٠,٦٠"	٢٠٢
٣٠١٣٣٦,٧٣"	٣٢٣٦١٥,٧٤"	٢١٣	٣٠١٢٤٦,٧٧"	٣٢٣٦١١,٦٤"	٢٠٣
٣٠١٣٣٤,٩٢"	٣٢٣٦٠٠,٧٦"	٢١٤	٣٠١٢٥٥,٩٣"	٣٢٣٦١٢,٦٤"	٢٠٤
٣٠١٣٣٢,٤٢"	٣٢٣٥٤٠,٤٧"	٢١٥	٣٠١٣٠٣,٩٦"	٣٢٣٦١٣,٢٨"	٢٠٥
٣٠١٣٣٤,٧٦"	٣٢٣٥٣٢,٥٩"	٢١٦	٣٠١٣١٤,٧٢"	٣٢٣٦١٤,٣٩"	٢٠٦
٣٠١٣٣٥,٣٢"	٣٢٣٥٣٢,١٩"	٢١٧	٣٠١٣٢٣,٢٦"	٣٢٣٦١٥,٢٢"	٢٠٧
٣٠١٣٣١,٩٠"	٣٢٣٥٢٤,٣٤"	٢١٨	٣٠١٣٣٢,٣٨"	٣٢٣٦١٦,١٠"	٢٠٨
٣٠١٣٣٦,٩٩"	٣٢٣٥٢٤,٤٥"	٢١٩	٣٠١٣٣٣,٦٨"	٣٢٣٦١٦,٢٠"	٢٠٩
٢٤٠٤٥ فدان تقريباً	١٠٠٠٩٠٥٢ م	المساحة	٣٠١٣٣٤,٩٢"	٣٢٣٦١٦,٢٠"	٢١٠

تم حساب المساحات بنظام UTM ZONE ٣٦







كشف احداثيات قطعة أرض ناحية محافظة الإسماعيلية لصالح جهاز مشروعات الخدمة الوطنية
 بنظام WGS 84 (ب)

المسلسل	POINT_X	POINT_Y	المسلسل	POINT_X	POINT_Y
١	٣٣٠٠٠٠٠٠٠٠	٣٣٠٠٠٠٠٠٠٠٠	٥١	٣٠٢٧٢٨,٣٩"	٣٣٠٢٢١٢,٣٣"
٢	٣٣٠٠٠٠٠٠٠٠٠	٣٣٠٢٢١٠٧,١٧"	٥٢	٣٠٢٧٢٨,٧٩"	٣٣٠٢٢١١١,٧١"
٣	٣٣٠٢٢١٠٧,١٧"	٣٣٠٢٢١٠٧,١٧"	٥٣	٣٠٢٧٤٣,٠٧"	٣٣٠٢٢١٠٨,٨٥"
٤	٣٣٠٢٢١٠٧,١٧"	٣٣٠٢٢١٠٧,١٧"	٥٤	٣٠٢٧٤٥,٤٣"	٣٣٠٢٢١٠٧,٦٥"
٥	٣٣٠٢٢١٠٧,١٧"	٣٣٠٢٢١٠٧,١٧"	٥٥	٣٠٢٧٤٩,٦٣"	٣٣٠٢٢١٠٧,٣٣"
٦	٣٣٠٢٢١٠٧,١٧"	٣٣٠٢٢١٠٧,١٧"	٥٦	٣٠٢٧٥٠,٤٦"	٣٣٠٢٢١٠٧,١٩"
٧	٣٣٠٢٢١٠٧,١٧"	٣٣٠٢٢١٠٧,١٧"	٥٧	٣٠٢٧٥٣,٥٩"	٣٣٠٢٢١٠٥,٨٦"
٨	٣٣٠٢٢١٠٧,١٧"	٣٣٠٢٢١٠٧,١٧"	٥٨	٣٠٢٧٥٥,٨٧"	٣٣٠٢٢١٠٥,٨١"
٩	٣٣٠٢٢١٠٧,١٧"	٣٣٠٢٢١٠٧,١٧"	٥٩	٣٠٢٨١٣,٧٣"	٣٣٠٢٢١٠٧,٧٩"
١٠	٣٣٠٢٢١٠٧,١٧"	٣٣٠٢٢١٠٧,١٧"	٦٠	٣٠٢٨١٤,٨٠"	٣٣٠٢٢١٠٧,١٠"
١١	٣٣٠٢٢١٠٧,١٧"	٣٣٠٢٢١٠٧,١٧"	٦١	٣٠٢٨٢٥,٥٥"	٣٣٠٢٢١٠٧,٠٨"
١٢	٣٣٠٢٢١٠٧,١٧"	٣٣٠٢٢١٠٧,١٧"	٦٢	٣٠٢٨٢٣,٦٤"	٣٣٠٢٢١٠٧,٨٧"
١٣	٣٣٠٢٢١٠٧,١٧"	٣٣٠٢٢١٠٧,١٧"	٦٣	٣٠٢٨٢٤,٩٠"	٣٣٠٢٢١٠٧,٠٥"
١٤	٣٣٠٢٢١٠٧,١٧"	٣٣٠٢٢١٠٧,١٧"	٦٤	٣٠٢٨٢٨,٣٣"	٣٣٠٢٢١٠٧,٢٧"
١٥	٣٣٠٢٢١٠٧,١٧"	٣٣٠٢٢١٠٧,١٧"	٦٥	٣٠٢٨٤٣,٨٥"	٣٣٠٢٢١٠٨,٥٢"
١٦	٣٣٠٢٢١٠٧,١٧"	٣٣٠٢٢١٠٧,١٧"	٦٦	٣٠٢٨٤٧,١٧"	٣٣٠٢٢١٠٩,٧١"
١٧	٣٣٠٢٢١٠٧,١٧"	٣٣٠٢٢١٠٧,١٧"	٦٧	٣٠٢٨٥٣,٠٧"	٣٣٠٢٢١١٢,٣٠"
١٨	٣٣٠٢٢١٠٧,١٧"	٣٣٠٢٢١٠٧,١٧"	٦٨	٣٠٢٩٠٠,٨٣"	٣٣٠٢٢١١٥,٠٠"
١٩	٣٣٠٢٢١٠٧,١٧"	٣٣٠٢٢١٠٧,١٧"	٦٩	٣٠٢٩٠١,٤١"	٣٣٠٢٢١١٥,٧٥"
٢٠	٣٣٠٢٢١٠٧,١٧"	٣٣٠٢٢١٠٧,١٧"	٧٠	٣٠٢٩٠٣,٤٣"	٣٣٠٢٢١١٦,٦٣"
٢١	٣٣٠٢٢١٠٧,١٧"	٣٣٠٢٢١٠٧,١٧"	٧١	٣٠٢٩١١,٤٤"	٣٣٠٢٢١٢٠,١١"
٢٢	٣٣٠٢٢١٠٧,١٧"	٣٣٠٢٢١٠٧,١٧"	٧٢	٣٠٢٩٢١,٨٥"	٣٣٠٢٢١٢٤,٦٠"
٢٣	٣٣٠٢٢١٠٧,١٧"	٣٣٠٢٢١٠٧,١٧"	٧٣	٣٠٢٩٢١,٨٦"	٣٣٠٢٢١٢٤,٦٠"
٢٤	٣٣٠٢٢١٠٧,١٧"	٣٣٠٢٢١٠٧,١٧"	٧٤	٣٠٢٩٣١,٣٩"	٣٣٠٢٢١٢٨,٥٧"
٢٥	٣٣٠٢٢١٠٧,١٧"	٣٣٠٢٢١٠٧,١٧"	٧٥	٣٠٢٩٤٢,٨٥"	٣٣٠٢٢١٣٣,٥٣"
٢٦	٣٣٠٢٢١٠٧,١٧"	٣٣٠٢٢١٠٧,١٧"	٧٦	٣٠٢٩٤٨,٦٥"	٣٣٠٢٢١٣٦,٠٥"
٢٧	٣٣٠٢٢١٠٧,١٧"	٣٣٠٢٢١٠٧,١٧"	٧٧	٣٠٢٩٥٠,٢٧"	٣٣٠٢٢١٣٦,٧١"
٢٨	٣٣٠٢٢١٠٧,١٧"	٣٣٠٢٢١٠٧,١٧"	٧٨	٣٠٢٩٥٣,٦١"	٣٣٠٢٢١٣٧,٧٣"
٢٩	٣٣٠٢٢١٠٧,١٧"	٣٣٠٢٢١٠٧,١٧"	٧٩	٣٠٢٩٥٦,٧٣"	٣٣٠٢٢١٣٩,٤٣"
٣٠	٣٣٠٢٢١٠٧,١٧"	٣٣٠٢٢١٠٧,١٧"	٨٠	٣٠٣٠٠٣,٦٧"	٣٣٠٢٢١٤٢,٥١"
٣١	٣٣٠٢٢١٠٧,١٧"	٣٣٠٢٢١٠٧,١٧"	٨١	٣٠٣٠٠٩,٨٠"	٣٣٠٢٢١٤٤,٨٥"
٣٢	٣٣٠٢٢١٠٧,١٧"	٣٣٠٢٢١٠٧,١٧"	٨٢	٣٠٣٠١٢,٩٩"	٣٣٠٢٢١٤٥,٥٤"
٣٣	٣٣٠٢٢١٠٧,١٧"	٣٣٠٢٢١٠٧,١٧"	٨٣	٣٠٣٠١٥,٨٧"	٣٣٠٢٢١٤٥,٩٠"
٣٤	٣٣٠٢٢١٠٧,١٧"	٣٣٠٢٢١٠٧,١٧"	٨٤	٣٠٣٠١٩,٢٢"	٣٣٠٢٢١٤٥,٩٦"
٣٥	٣٣٠٢٢١٠٧,١٧"	٣٣٠٢٢١٠٧,١٧"	٨٥	٣٠٣٠٢١,٤٢"	٣٣٠٢٢١٤٥,٧٠"
٣٦	٣٣٠٢٢١٠٧,١٧"	٣٣٠٢٢١٠٧,١٧"	٨٦	٣٠٣٠٢٧,٦٥"	٣٣٠٢٢١٤٤,٣٣"
٣٧	٣٣٠٢٢١٠٧,١٧"	٣٣٠٢٢١٠٧,١٧"	٨٧	٣٠٣٠٣٤,٧٣"	٣٣٠٢٢١٤٢,٦٠"
٣٨	٣٣٠٢٢١٠٧,١٧"	٣٣٠٢٢١٠٧,١٧"	٨٨	٣٠٣٠٣٨,٥٧"	٣٣٠٢٢١٤١,٦٧"
٣٩	٣٣٠٢٢١٠٧,١٧"	٣٣٠٢٢١٠٧,١٧"	٨٩	٣٠٣٠٥٨,٣٣"	٣٣٠٢٢١٣٦,٩٠"
٤٠	٣٣٠٢٢١٠٧,١٧"	٣٣٠٢٢١٠٧,١٧"	٩٠	٣٠٣١٠٨,٠٤"	٣٣٠٢٢١٣٤,٥٣"
٤١	٣٣٠٢٢١٠٧,١٧"	٣٣٠٢٢١٠٧,١٧"	٩١	٣٠٣١١٠,٣١"	٣٣٠٢٢١٣٣,٩٧"
٤٢	٣٣٠٢٢١٠٧,١٧"	٣٣٠٢٢١٠٧,١٧"	٩٢	٣٠٣١٣١,٠٩"	٣٣٠٢٢١٣٨,٩٠"
٤٣	٣٣٠٢٢١٠٧,١٧"	٣٣٠٢٢١٠٧,١٧"	٩٣	٣٠٣١٣٧,٤٩"	٣٣٠٢٢١٣٧,٣٤"
٤٤	٣٣٠٢٢١٠٧,١٧"	٣٣٠٢٢١٠٧,١٧"	٩٤	٣٠٣١٥٣,٤٨"	٣٣٠٢٢١٣٣,٤٣"
٤٥	٣٣٠٢٢١٠٧,١٧"	٣٣٠٢٢١٠٧,١٧"	٩٥	٣٠٣٢٠٥,٢٥"	٣٣٠٢٢١٣٠,٥٤"
٤٦	٣٣٠٢٢١٠٧,١٧"	٣٣٠٢٢١٠٧,١٧"	٩٦	٣٠٣٢١٥,٣٠"	٣٣٠٢٢١٣٨,٠٨"
٤٧	٣٣٠٢٢١٠٧,١٧"	٣٣٠٢٢١٠٧,١٧"	٩٧	٣٠٣٢٢٢,٥٤"	٣٣٠٢٢١٤٤,٠٠"
٤٨	٣٣٠٢٢١٠٧,١٧"	٣٣٠٢٢١٠٧,١٧"	٩٨	٣٠٣٢٣٢,٥٤"	٣٣٠٢٢١٤٤,٠٠"
٤٩	٣٣٠٢٢١٠٧,١٧"	٣٣٠٢٢١٠٧,١٧"	٩٩	٣٠٣٢٤٩,٠٣"	٣٣٠٢٢١٠٩,٩٣"
٥٠	٣٣٠٢٢١٠٧,١٧"	٣٣٠٢٢١٠٧,١٧"	١٠٠	٣٠٣٢٤٩,٤٨"	٣٣٠٢٢١٠٩,٨٣"

١٧٨



كشف احداثيات قطعة أرض ناحية محافظة الإسماعيلية لصالح جهاز مشروعات الخدمة العامة
بنظام WGS 84 (ب)

POINT_Y	POINT_X	المسلسل	POINT_Y	POINT_X	المسلسل
٣٠٣٤١٥٤,١٦"	٣٣٢٤١٢,١٤"	١٥١	٣٠٤١٢٥,٨٦"	٣٣٢٢٢٥٧,٩٩"	١٠١
٣٠٣٤٤٤٣,٠١"	٣٣٢٤١١٣,٥٣"	١٥٢	٣٠٤٢١٢,١٩"	٣٣٢٢٣٠٣,٤٦"	١٠٢
٣٠٣٤٣٨,٠٩"	٣٣٢٤١٤,١١"	١٥٣	٣٠٤٣١٤,٠٢"	٣٣٢٢٤٣,١٦"	١٠٣
٣٠٣٤٣٦,٢٢"	٣٣٢٣٢٩,٣١"	١٥٤	٣٠٤٣١٤,٦٩"	٣٣٢٢٣٤,٢٥"	١٠٤
٣٠٣٤٣٥,٢٩"	٣٣٢٣٠٥,٨٤"	١٥٥	٣٠٤٣١٩,١٦"	٣٣٢٢٣٤,٨٥"	١٠٥
٣٠٣٤٢٩,٣٦"	٣٣٢٣١٠,٥٢"	١٥٦	٣٠٤٣٥٣,٧٧"	٣٣٢٢٣٩,٤٠"	١٠٦
٣٠٣٤٢٧,٥٤"	٣٣٢٣٠٦,٢٥"	١٥٧	٣٠٤٣٢٤,٦٦"	٣٣٢٢٤٥,٠٤"	١٠٧
٣٠٣٤٢٤,٩٩"	٣٣٢٣٠٥,٤٨"	١٥٨	٣٠٤٣٣٢,١٩"	٣٣٢٢٣٦,٦٣"	١٠٨
٣٠٣٤١٨,٠٦"	٣٣٢٣٠٨,٦٦"	١٥٩	٣٠٤٣٣٥,٥٣"	٣٣٢٢٣٤٧,٢٥"	١٠٩
٣٠٣٤١٥,٨٠"	٣٣٢٣١٠,٣٤"	١٦٠	٣٠٤٣٣٨,٥٥"	٣٣٢٢٣٤٧,١٩"	١١٠
٣٠٣٤١٣,٩١"	٣٣٢٣١١,٦٣"	١٦١	٣٠٤٣٤١,٦٤"	٣٣٢٢٣٤٦,٦٦"	١١١
٣٠٣٤١١,٧٦"	٣٣٢٣١٢,٦٦"	١٦٢	٣٠٤٣٤٦,٥٩"	٣٣٢٢٣٤٥,٨٢"	١١٢
٣٠٣٤١٠,٤٩"	٣٣٢٣١٤,٦٣"	١٦٣	٣٠٤٣٥٥,٣٥"	٣٣٢٢٣٤٤,٣٨"	١١٣
٣٠٣٤٠٤,٧٧"	٣٣٢٣١٨,٧١"	١٦٤	٣٠٤٤٠٤,٧٦"	٣٣٢٢٣٤٣,٠٨"	١١٤
٣٠٣٤٠٣,٧١"	٣٣٢٣٢٠,٠٣"	١٦٥	٣٠٤٤٠٤,١٧"	٣٣٢٢٣٥٥,٤٢"	١١٥
٣٠٣٤٠٢,٧٣"	٣٣٢٣٢١,٧١"	١٦٦	٣٠٤٤٠٣,٠٥"	٣٣٢٢٣٠٩,٨٤"	١١٦
٣٠٣٣٥٦,١٧"	٣٣٢٣٢٣,٦٧"	١٦٧	٣٠٤٤٠٤,٠٦"	٣٣٢٢٣٠٩,٥٩"	١١٧
٣٠٣٣٥٣,٧٣"	٣٣٢٣٢٧,٧٣"	١٦٨	٣٠٤٤٠٣,٤٤"	٣٣٢٢٣١٨,٦٦"	١١٨
٣٠٣٣٥٢,٠٧"	٣٣٢٣٢٨,٥٤"	١٦٩	٣٠٤٤٠٣,٩١"	٣٣٢٢٣٥١,٨٢"	١١٩
٣٠٣٣٤٨,٨١"	٣٣٢٣٣٩,٧١"	١٧٠	٣٠٤٤٠٤,٣٩"	٣٣٢٢٣٢٩,٣١"	١٢٠
٣٠٣٣٤٤,٨٦"	٣٣٢٣٣٤,٠٣"	١٧١	٣٠٤٤٠٣,٧١"	٣٣٢٢٣٢٨,٤٩"	١٢١
٣٠٣٣٣٤,٠٥"	٣٣٢٣٣٤,٦٨"	١٧٢	٣٠٤٣٥٩,٥٩"	٣٣٢٢٣٢٨,٦٤"	١٢٢
٣٠٣٣٣٤,٧٦"	٣٣٢٣٣٤,٤٧"	١٧٣	٣٠٤٣٣١,٣٣"	٣٣٢٢٣٤٢,٦٦"	١٢٣
٣٠٣٣٢٨,٢٠"	٣٣٢٣٣٤,٠٠"	١٧٤	٣٠٤٣٢١,٠٧"	٣٣٢٢٣٤٣,٠٧"	١٢٤
٣٠٣٣٢٧,٢٠"	٣٣٢٣٣٤,٦٦"	١٧٥	٣٠٤١٥٨,٧٠"	٣٣٢٢٣٥٣,١٨"	١٢٥
٣٠٣٣٢٢,٠٠"	٣٣٢٣٣٤,٧٨"	١٧٦	٣٠٤١٠١,٠٣"	٣٣٢٢٣٥٤,٧٤"	١٢٦
٣٠٣٣١٤,٣٩"	٣٣٢٣٣٥,٨٨"	١٧٧	٣٠٤٠٢٩,٣٣"	٣٣٢٢٣٥٣,٥٢"	١٢٧
٣٠٣٣١٢,٦١"	٣٣٢٣٣٥,٥٩"	١٧٨	٣٠٤٠٠٧,٠٨"	٣٣٢٢٣٤٤,٥٣"	١٢٨
٣٠٣٣١١,٠٣"	٣٣٢٣٣٥,١٩"	١٧٩	٣٠٣٩٥٩,٤٥"	٣٣٢٢٣٤١,٥٢"	١٢٩
٣٠٣٣٠٩,٣٩"	٣٣٢٣٣٥,٦٣"	١٨٠	٣٠٣٩٤٨,٢٠"	٣٣٢٢٣٥٤,٩٣"	١٣٠
٣٠٣٣٠٦,٢٢"	٣٣٢٣٣٥,٧٤"	١٨١	٣٠٣٩٠٥,٨٠"	٣٣٢٢٣٥٠,٠٢"	١٣١
٣٠٣٣٠٣,٤٦"	٣٣٢٣٣٥,٨٧"	١٨٢	٣٠٣٩٠٦,٩٩"	٣٣٢٢٣٤٦,٣٥"	١٣٢
٣٠٣٣٠٢,٦٧"	٣٣٢٣٣٥,٩٨"	١٨٣	٣٠٣٩٠٣,١٥"	٣٣٢٢٣٤٢,٣٨"	١٣٣
٣٠٣٣٠١,٩٦"	٣٣٢٣٣٥,١٥"	١٨٤	٣٠٣٩٠١,٣٣"	٣٣٢٢٣٤٣٥,٥٨"	١٣٤
٣٠٣٣٠١,٤٩"	٣٣٢٣٣٥,٠٨"	١٨٥	٣٠٣٩٠٣,١٨"	٣٣٢٢٣٣٢,٥٤"	١٣٥
٣٠٣٣٠١,٠٠"	٣٣٢٣٣٥,٠٧"	١٨٦	٣٠٣٩٠٣,١٩"	٣٣٢٢٣٣٤,٦٣"	١٣٦
٣٠٣٣٠١,٢٧"	٣٣٢٣٣٥,٦٩"	١٨٧	٣٠٣٩٠٣,٧٣"	٣٣٢٢٣٣٤,٢٣"	١٣٧
٣٠٣٣٠١,٥٩"	٣٣٢٣٣٥,٦١"	١٨٨	٣٠٣٩٠٣,٧٨"	٣٣٢٢٣٤٤,٩٠"	١٣٨
٣٠٣٣٠١,٧٦"	٣٣٢٣٣٥,٩٥"	١٨٩	٣٠٣٥٤٦,٩٥"	٣٣٢٢٣٤٤,٢٩"	١٣٩
٣٠٣٣٠١,٦٣"	٣٣٢٣٣٥,٥١"	١٩٠	٣٠٣٥٤٥,٨٩"	٣٣٢٢٣٤٤,٢٩"	١٤٠
٣٠٣٣٠١,١١"	٣٣٢٣٣٥,٤٩"	١٩١	٣٠٣٥٤٣,٥٣"	٣٣٢٢٣٤١٧,٩١"	١٤١
٣٠٣٣٠٠,٣١"	٣٣٢٣٣٥,٣١"	١٩٢	٣٠٣٥٤٣,٥٠"	٣٣٢٢٣٤٠٦,٤١"	١٤٢
٣٠٣٣٠٥٨,٦٩"	٣٣٢٣٣٥,٨٨"	١٩٣	٣٠٣٥٤٣,٠٤"	٣٣٢٢٣٤٠٦,٤٥"	١٤٣
٣٠٣٣٠٥٨,٠٣"	٣٣٢٣٣٥,٤٤"	١٩٤	٣٠٣٥٤١,٠٩"	٣٣٢٢٣٤٠٦,٥٦"	١٤٤
٣٠٣٣٠٥٨,٢٩"	٣٣٢٣٣٥,٣٣"	١٩٥	٣٠٣٥٣٨,٢٣"	٣٣٢٢٣٤٠٦,٨٩"	١٤٥
٣٠٣٣٠٥٨,٤٦"	٣٣٢٣٣٥,٣١"	١٩٦	٣٠٣٥٣٢,٢٠"	٣٣٢٢٣٤٠٧,٦٤"	١٤٦
٣٠٣٣٠٥٨,٧٨"	٣٣٢٣٣٥,٥٧"	١٩٧	٣٠٣٥٣٢,٠٠"	٣٣٢٢٣٤٠٨,٦٧"	١٤٧
٣٠٣٣٠٥٨,٨٩"	٣٣٢٣٣٥,٩٢"	١٩٨	٣٠٣٥٣١,٨٧"	٣٣٢٢٣٤٠٩,٨٠"	١٤٨
٣٠٣٣٠٥٨,٦٩"	٣٣٢٣٣٥,٧٩"	١٩٩	٣٠٣٥٣٠,٤٨"	٣٣٢٢٣٤٠٩,٩٣"	١٤٩
٣٠٣٣٠٥٨,٤٤"	٣٣٢٣٣٥,٧٠"	٢٠٠	٣٠٣٥٣٠,١٣"	٣٣٢٢٣٤١١,٣٣"	١٥٠

٩
١٧١



كشف احداثيات قطعة أرض ناحية محافظة الإسماعيلية لصالح جهاز مشروعات الخدمة العامة
 بنظام WGS 84 (ب)

المسلسل	POINT_X	POINT_Y	المسلسل	POINT_X	POINT_Y
٢٠١	٣٢٠٢١١٣,٦٥"	٣٠٣٢٢٠٧,٨٣"	٢٠١	٣٢٠٢١١٣,٦٥"	٣٠٣٢٢٠٧,٨٣"
٢٠٢	٣٢٠٢١٢٤,٤٢"	٣٠٣٢٢٠٦,٨١"	٢٠٢	٣٢٠٢١٢٤,٤٢"	٣٠٣٢٢٠٦,٨١"
٢٠٣	٣٢٠٢١٢٧,٩٨"	٣٠٣٢٢٠٥,٢٢"	٢٠٣	٣٢٠٢١٢٧,٩٨"	٣٠٣٢٢٠٥,٢٢"
٢٠٤	٣٢٠٢١٣٤,٦٥"	٣٠٣٢٢٠٤,٦١"	٢٠٤	٣٢٠٢١٣٤,٦٥"	٣٠٣٢٢٠٤,٦١"
٢٠٥	٣٢٠٢١٣٦,٩٤"	٣٠٣٢٢٠٤,٦٥"	٢٠٥	٣٢٠٢١٣٦,٩٤"	٣٠٣٢٢٠٤,٦٥"
٢٠٦	٣٢٠٢١٤٠,٨٢"	٣٠٣٢٢٠٣,٥٣"	٢٠٦	٣٢٠٢١٤٠,٨٢"	٣٠٣٢٢٠٣,٥٣"
٢٠٧	٣٢٠٢١٤٤,٢١"	٣٠٣٢٢٠٢,٥٧"	٢٠٧	٣٢٠٢١٤٤,٢١"	٣٠٣٢٢٠٢,٥٧"
٢٠٨	٣٢٠٢١٤٥,٨٥"	٣٠٣٢٢٠٢,٨٥"	٢٠٨	٣٢٠٢١٤٥,٨٥"	٣٠٣٢٢٠٢,٨٥"
٢٠٩	٣٢٠٢١٤٧,٢٨"	٣٠٣٢٢٠٢,٢٢"	٢٠٩	٣٢٠٢١٤٧,٢٨"	٣٠٣٢٢٠٢,٢٢"
٢١٠	٣٢٠٢١٥٣,٢٩"	٣٠٣٢٢٠١,٩٠"	٢١٠	٣٢٠٢١٥٣,٢٩"	٣٠٣٢٢٠١,٩٠"
٢١١	٣٢٠٢١٥٤,١٠"	٣٠٣٢٢٠١,٢٧"	٢١١	٣٢٠٢١٥٤,١٠"	٣٠٣٢٢٠١,٢٧"
٢١٢	٣٢٠٢١٥٣,٩٥"	٣٠٣٢٢٠١,٣١"	٢١٢	٣٢٠٢١٥٣,٩٥"	٣٠٣٢٢٠١,٣١"
٢١٣	٣٢٠٢١٥٢,٦٧"	٣٠٣٢٢٠١,٥٢"	٢١٣	٣٢٠٢١٥٢,٦٧"	٣٠٣٢٢٠١,٥٢"
٢١٤	٣٢٠٢١٥٠,٣٢"	٣٠٣٢٢٠١,٢٩"	٢١٤	٣٢٠٢١٥٠,٣٢"	٣٠٣٢٢٠١,٢٩"
٢١٥	٣٢٠٢١٤٧,٧٥"	٣٠٣٢٢٠١,٩٦"	٢١٥	٣٢٠٢١٤٧,٧٥"	٣٠٣٢٢٠١,٩٦"
٢١٦	٣٢٠٢١٤٥,١٣"	٣٠٣٢٢٠١,٥٤"	٢١٦	٣٢٠٢١٤٥,١٣"	٣٠٣٢٢٠١,٥٤"
٢١٧	٣٢٠٢١٤٢,٤١"	٣٠٣٢٢٠١,٥٨"	٢١٧	٣٢٠٢١٤٢,٤١"	٣٠٣٢٢٠١,٥٨"
٢١٨	٣٢٠٢١٤٢,٦٧"	٣٠٣٢٢٠١,٤٨"	٢١٨	٣٢٠٢١٤٢,٦٧"	٣٠٣٢٢٠١,٤٨"
٢١٩	٣٢٠٢١٤٣,٤٣"	٣٠٣٢٢٠١,٣٨"	٢١٩	٣٢٠٢١٤٣,٤٣"	٣٠٣٢٢٠١,٣٨"
٢٢٠	٣٢٠٢١٤٣,٨٨"	٣٠٣٢٢٠١,٣٣"	٢٢٠	٣٢٠٢١٤٣,٨٨"	٣٠٣٢٢٠١,٣٣"
٢٢١	٣٢٠٢١٤٣,٦٩"	٣٠٣٢٢٠١,٢٩"	٢٢١	٣٢٠٢١٤٣,٦٩"	٣٠٣٢٢٠١,٢٩"
٢٢٢	٣٢٠٢١٤٣,٩٣"	٣٠٣٢٢٠١,٢٦"	٢٢٢	٣٢٠٢١٤٣,٩٣"	٣٠٣٢٢٠١,٢٦"
٢٢٣	٣٢٠٢١٤٣,٣١"	٣٠٣٢٢٠١,٥٢"	٢٢٣	٣٢٠٢١٤٣,٣١"	٣٠٣٢٢٠١,٥٢"
٢٢٤	٣٢٠٢١٤٣,٦٦"	٣٠٣٢٢٠١,٤٩"	٢٢٤	٣٢٠٢١٤٣,٦٦"	٣٠٣٢٢٠١,٤٩"
٢٢٥	٣٢٠٢١٤٣,٧٩"	٣٠٣٢٢٠١,٣٢"	٢٢٥	٣٢٠٢١٤٣,٧٩"	٣٠٣٢٢٠١,٣٢"
٢٢٦	٣٢٠٢١٤٣,٠٤"	٣٠٣٢٢٠١,٥٢"	٢٢٦	٣٢٠٢١٤٣,٠٤"	٣٠٣٢٢٠١,٥٢"
٢٢٧	٣٢٠٢١٤٣,٥١"	٣٠٣٢٢٠١,٨١"	٢٢٧	٣٢٠٢١٤٣,٥١"	٣٠٣٢٢٠١,٨١"
٢٢٨	٣٢٠٢١٤٣,٦٧"	٣٠٣٢٢٠١,٦٩"	٢٢٨	٣٢٠٢١٤٣,٦٧"	٣٠٣٢٢٠١,٦٩"
٢٢٩	٣٢٠٢١٤٣,٥٣"	٣٠٣٢٢٠١,٣,٦"	٢٢٩	٣٢٠٢١٤٣,٥٣"	٣٠٣٢٢٠١,٣,٦"
٢٣٠	٣٢٠٢١٤٣,٠٦"	٣٠٣٢٢٠١,٥٧"	٢٣٠	٣٢٠٢١٤٣,٠٦"	٣٠٣٢٢٠١,٥٧"
٢٣١	٣٢٠٢١٤٣,٢٠"	٣٠٣٢٢٠١,٥٤"	٢٣١	٣٢٠٢١٤٣,٢٠"	٣٠٣٢٢٠١,٥٤"
٢٣٢	٣٢٠٢١٤٣,٠٥"	٣٠٣٢٢٠١,٦٦"	٢٣٢	٣٢٠٢١٤٣,٠٥"	٣٠٣٢٢٠١,٦٦"
٢٣٣	٣٢٠٢١٤٣,٧٧"	٣٠٣٢٢٠١,٨٤"	٢٣٣	٣٢٠٢١٤٣,٧٧"	٣٠٣٢٢٠١,٨٤"
٢٣٤	٣٢٠٢١٤٣,٢٩"	٣٠٣٢٢٠١,٩٧"	٢٣٤	٣٢٠٢١٤٣,٢٩"	٣٠٣٢٢٠١,٩٧"
٢٣٥	٣٢٠٢١٤٣,٢٢"	٣٠٣٢٢٠١,٣٠"	٢٣٥	٣٢٠٢١٤٣,٢٢"	٣٠٣٢٢٠١,٣٠"
٢٣٦	٣٢٠٢١٤٣,٧٤"	٣٠٣٢٢٠١,٦٧"	٢٣٦	٣٢٠٢١٤٣,٧٤"	٣٠٣٢٢٠١,٦٧"
٢٣٧	٣٢٠٢١٤٣,١٦"	٣٠٣٢٢٠١,٤٣"	٢٣٧	٣٢٠٢١٤٣,١٦"	٣٠٣٢٢٠١,٤٣"
٢٣٨	٣٢٠٢١٤٣,٧٥"	٣٠٣٢٢٠١,٤٤"	٢٣٨	٣٢٠٢١٤٣,٧٥"	٣٠٣٢٢٠١,٤٤"
٢٣٩	٣٢٠٢١٤٣,٩١"	٣٠٣٢٢٠١,٤٤"	٢٣٩	٣٢٠٢١٤٣,٩١"	٣٠٣٢٢٠١,٤٤"
٢٤٠	٣٢٠٢١٤٣,٥٦"	٣٠٣٢٢٠١,٣٠"	٢٤٠	٣٢٠٢١٤٣,٥٦"	٣٠٣٢٢٠١,٣٠"
٢٤١	٣٢٠٢١٤٣,٧٤"	٣٠٣٢٢٠١,٩٨"	٢٤١	٣٢٠٢١٤٣,٧٤"	٣٠٣٢٢٠١,٩٨"
٢٤٢	٣٢٠٢١٤٣,٧٦"	٣٠٣٢٢٠١,٤٧"	٢٤٢	٣٢٠٢١٤٣,٧٦"	٣٠٣٢٢٠١,٤٧"
٢٤٣	٣٢٠٢١٤٣,٠٥"	٣٠٣٢٢٠١,٦٠"	٢٤٣	٣٢٠٢١٤٣,٠٥"	٣٠٣٢٢٠١,٦٠"
٢٤٤	٣٢٠٢١٤٣,٢٢"	٣٠٣٢٢٠١,١٩"	٢٤٤	٣٢٠٢١٤٣,٢٢"	٣٠٣٢٢٠١,١٩"
٢٤٥	٣٢٠٢١٤٣,٩٦"	٣٠٣٢٢٠١,٣١"	٢٤٥	٣٢٠٢١٤٣,٩٦"	٣٠٣٢٢٠١,٣١"
٢٤٦	٣٢٠٢١٤٣,٦٨"	٣٠٣٢٢٠١,٨٢"	٢٤٦	٣٢٠٢١٤٣,٦٨"	٣٠٣٢٢٠١,٨٢"
٢٤٧	٣٢٠٢١٤٣,٤٧"	٣٠٣٢٢٠١,٦٠"	٢٤٧	٣٢٠٢١٤٣,٤٧"	٣٠٣٢٢٠١,٦٠"
٢٤٨	٣٢٠٢١٤٣,٦٨"	٣٠٣٢٢٠١,٣٥"	٢٤٨	٣٢٠٢١٤٣,٦٨"	٣٠٣٢٢٠١,٣٥"
٢٤٩	٣٢٠٢١٤٣,٦١"	٣٠٣٢٢٠١,٧٩"	٢٤٩	٣٢٠٢١٤٣,٦١"	٣٠٣٢٢٠١,٧٩"
٢٥٠	٣٢٠٢١٤٣,٢٦"	٣٠٣٢٢٠١,٣٣"	٢٥٠	٣٢٠٢١٤٣,٢٦"	٣٠٣٢٢٠١,٣٣"

١٣٦

كشف إحداثيات قطعة أرض ناحية محافظة الإسماعيلية لصالح جهاز مشروعات الخدمة الوطنية
بنظام WGS 84 (ب)

المستطيل	POINT X	POINT Y	المسلسل	POINT X	POINT Y
٣٠١	٣٠٢٥٥٧,٦٨"	٣٢٢٩١٣,٦٨"	٣٥١	٣٠٢٥٥٧,٦٨"	٣٢٢٩١٣,٦٨"
٣٠٢	٣٠٢٥٤٧,٠٧"	٣٢٢٩١٣,٢٩"	٣٥٢	٣٠٢٥٤٧,٠٧"	٣٢٢٩١٣,٢٩"
٣٠٣	٣٠٢٥٢٤,١٣"	٣٢٢٩٠٠,٧٦"	٣٥٣	٣٠٢٥٢٤,١٣"	٣٢٢٩٠٠,٧٦"
٣٠٤	٣٠٢٤٥٥,٤٢"	٣٢٢٩٠٨,١٧"	٣٥٤	٣٠٢٤٥٥,٤٢"	٣٢٢٩٠٨,١٧"
٣٠٥	٣٠٢٤٥٤,٩٨"	٣٢٢٩٠٥,٤٠"	٣٥٥	٣٠٢٤٥٤,٩٨"	٣٢٢٩٠٥,٤٠"
٣٠٦	٣٠٢٤٣٥,٦٠"	٣٢٢٩١٤,٢٤"	٣٥٦	٣٠٢٤٣٥,٦٠"	٣٢٢٩١٤,٢٤"
٣٠٧	٣٠٢٤١٩,٦٤"	٣٢٢٩١٢,٢٩"	٣٥٧	٣٠٢٤١٩,٦٤"	٣٢٢٩١٢,٢٩"
٣٠٨	٣٠٢٤١٨,٦٥"	٣٢٢٩٢٨,٢٠"	٣٥٨	٣٠٢٤١٨,٦٥"	٣٢٢٩٢٨,٢٠"
٣٠٩	٣٠٢٤١٨,٧٢"	٣٢٢٩٤٢,٨١"	٣٥٩	٣٠٢٤١٨,٧٢"	٣٢٢٩٤٢,٨١"
٣١٠	٣٠٢٤٠٧,٥٩"	٣٢٢٩١٢,٥١"	٣٦٠	٣٠٢٤٠٧,٥٩"	٣٢٢٩١٢,٥١"
٣١١	٣٠٢٤٠٧,٧٥"	٣٢٢٩٠٩,٦٣"	٣٦١	٣٠٢٤٠٧,٧٥"	٣٢٢٩٠٩,٦٣"
٣١٢	٣٠٢٤٠٨,٢٣"	٣٢٢٩٠٤,٥٨"	٣٦٢	٣٠٢٤٠٨,٢٣"	٣٢٢٩٠٤,٥٨"
٣١٣	٣٠٢٣٥٤,٣٤"	٣٢٢٣٠٥,٧٧"	٣٦٣	٣٠٢٣٥٤,٣٤"	٣٢٢٣٠٥,٧٧"
٣١٤	٣٠٢٣٣١,٨٦"	٣٢٢٣٠٥,٨٧"	٣٦٤	٣٠٢٣٣١,٨٦"	٣٢٢٣٠٥,٨٧"
٣١٥	٣٠٢٣٢٨,٧١"	٣٢٢٣٠٥,١١"	٣٦٥	٣٠٢٣٢٨,٧١"	٣٢٢٣٠٥,١١"
٣١٦	٣٠٢٣٢٧,٨٠"	٣٢٢٣٠٥,٤٢"	٣٦٦	٣٠٢٣٢٧,٨٠"	٣٢٢٣٠٥,٤٢"
٣١٧	٣٠٢٣٢٧,١٥"	٣٢٢٣٠٥,٣٦"	٣٦٧	٣٠٢٣٢٧,١٥"	٣٢٢٣٠٥,٣٦"
٣١٨	٣٠٢٣١٢,٥٨"	٣٢٢٣٠٤,٧٣"	٣٦٨	٣٠٢٣١٢,٥٨"	٣٢٢٣٠٤,٧٣"
٣١٩	٣٠٢٣١١,٣٧"	٣٢٢٣٠٤,٦١"	٣٦٩	٣٠٢٣١١,٣٧"	٣٢٢٣٠٤,٦١"
٣٢٠	٣٠٢٣٠١,٧٧"	٣٢٢٣٠٤,٥٨"	٣٧٠	٣٠٢٣٠١,٧٧"	٣٢٢٣٠٤,٥٨"
٣٢١	٣٠٢٣٠٩,٧٨"	٣٢٢٣٠٣,٦١"	٣٧١	٣٠٢٣٠٩,٧٨"	٣٢٢٣٠٣,٦١"
٣٢٢	٣٠٢٣٠٦,٨١"	٣٢٢٣٠٣,٤٣"	٣٧٢	٣٠٢٣٠٦,٨١"	٣٢٢٣٠٣,٤٣"
٣٢٣	٣٠٢٣٠٤,١٤"	٣٢٢٣٠٣,١٧"	٣٧٣	٣٠٢٣٠٤,١٤"	٣٢٢٣٠٣,١٧"
٣٢٤	٣٠٢٣٠١,٦٤"	٣٢٢٣٠٣,٤٤"	٣٧٤	٣٠٢٣٠١,٦٤"	٣٢٢٣٠٣,٤٤"
٣٢٥	٣٠٢٢٤٤,١٩"	٣٢٢٣٠٣,٣٥"	٣٧٥	٣٠٢٢٤٤,١٩"	٣٢٢٣٠٣,٣٥"
٣٢٦	٣٠٢٢٣٧,٩٨"	٣٢٢٣٠٢,٥٦"	٣٧٦	٣٠٢٢٣٧,٩٨"	٣٢٢٣٠٢,٥٦"
٣٢٧	٣٠٢٢٢١,٤٠"	٣٢٢٣٠٢,٠٧"	٣٧٧	٣٠٢٢٢١,٤٠"	٣٢٢٣٠٢,٠٧"
٣٢٨	٣٠٢٢٢٠,٦٧"	٣٢٢٣٠١,٧٣"	٣٧٨	٣٠٢٢٢٠,٦٧"	٣٢٢٣٠١,٧٣"
٣٢٩	٣٠٢٢١٩,٠٨"	٣٢٢٣٠١,٤٣"	٣٧٩	٣٠٢٢١٩,٠٨"	٣٢٢٣٠١,٤٣"
٣٣٠	٣٠٢٢١٢,١٩"	٣٢٢٣٠١,١٦"	٣٨٠	٣٠٢٢١٢,١٩"	٣٢٢٣٠١,١٦"
٣٣١	٣٠٢٢٠٤,٥٧"	٣٢٢٣٠٠,٨٩"	٣٨١	٣٠٢٢٠٤,٥٧"	٣٢٢٣٠٠,٨٩"
٣٣٢	٣٠٢١٤٩,٦٣"	٣٢٢٣٠٠,٧٢"	٣٨٢	٣٠٢١٤٩,٦٣"	٣٢٢٣٠٠,٧٢"
٣٣٣	٣٠٢١٤٧,٠٣"	٣٢٢٣٠٠,٤٧"	٣٨٣	٣٠٢١٤٧,٠٣"	٣٢٢٣٠٠,٤٧"
٣٣٤	٣٠٢١٤٧,٠٣"	٣٢٢٣٠٠,٧٠"	٣٨٤	٣٠٢١٤٧,٠٣"	٣٢٢٣٠٠,٧٠"
٣٣٥	٣٠٢١٤٤,٨٨"	٣٢٢٢٩٥,٦٦"	٣٨٥	٣٠٢١٤٤,٨٨"	٣٢٢٢٩٥,٦٦"
٣٣٦	٣٠٢١٢٧,٦٦"	٣٢٢٢٩٥,٩٠"	٣٨٦	٣٠٢١٢٧,٦٦"	٣٢٢٢٩٥,٩٠"
٣٣٧	٣٠٢١٢٣,٩١"	٣٢٢٢٩٥,٣٧"	٣٨٧	٣٠٢١٢٣,٩١"	٣٢٢٢٩٥,٣٧"
٣٣٨	٣٠٢١١٨,٨١"	٣٢٢٢٩٥,٣٧"	٣٨٨	٣٠٢١١٨,٨١"	٣٢٢٢٩٥,٣٧"
٣٣٩	٣٠٢١٠٠,٦٤"	٣٢٢٢٩٥,٣١"	٣٨٩	٣٠٢١٠٠,٦٤"	٣٢٢٢٩٥,٣١"
٣٤٠	٣٠٢٠٥٨,٢٦"	٣٢٢٢٩٥,٣١"	٣٩٠	٣٠٢٠٥٨,٢٦"	٣٢٢٢٩٥,٣١"
٣٤١	٣٠٢٠٤١,١٥"	٣٢٢٢٩٤,٩٣"	٣٩١	٣٠٢٠٤١,١٥"	٣٢٢٢٩٤,٩٣"
٣٤٢	٣٠٢٠٣٩,٣٧"	٣٢٢٢٩٤,٧٥"	٣٩٢	٣٠٢٠٣٩,٣٧"	٣٢٢٢٩٤,٧٥"
٣٤٣	٣٠٢٠٢٤,٧٨"	٣٢٢٢٩٤,٥٠"	٣٩٣	٣٠٢٠٢٤,٧٨"	٣٢٢٢٩٤,٥٠"
٣٤٤	٣٠٢٠٢٠,٧٧"	٣٢٢٢٩٤,٤٩"	٣٩٤	٣٠٢٠٢٠,٧٧"	٣٢٢٢٩٤,٤٩"
٣٤٥	٣٠٢٠١٢,٦٧"	٣٢٢٢٩٤,٤٩"	٣٩٥	٣٠٢٠١٢,٦٧"	٣٢٢٢٩٤,٤٩"
٣٤٦	٣٠١٩٤١,٩١"	٣٢٢٢٩٣,٨٣"	٣٩٦	٣٠١٩٤١,٩١"	٣٢٢٢٩٣,٨٣"
٣٤٧	٣٠١٩٤١,٠٧"	٣٢٢٢٩٣,٨٣"	٣٩٧	٣٠١٩٤١,٠٧"	٣٢٢٢٩٣,٨٣"
٣٤٨	٣٠١٩٣٥,٦١"	٣٢٢٢٩٣,١٣"	٣٩٨	٣٠١٩٣٥,٦١"	٣٢٢٢٩٣,١٣"
٣٤٩	٣٠١٩٣٥,٦١"	٣٢٢٢٩٣,١٣"	٣٩٩	٣٠١٩٣٥,٦١"	٣٢٢٢٩٣,١٣"
٣٥٠	٣٠١٨٥٧,١٥"	٣٢٢٢٩٣,٦٦"	٤٠٠	٣٠١٨٥٧,١٥"	٣٢٢٢٩٣,٦٦"





كشف احداثيات قطعة أرض ناحية محافظة الإسماعيلية لصالح جهاز مشروعات
بنظام WGS 84 (ب)

المسلسل	POINT_X	POINT_Y	المسلسل	POINT_X	POINT_Y
٤٠١	٣٢٢٩١٦,٦٥"	٣٠١٧١١,٦٧"	٤٥١	٣٢٢٧٠٩,٧٩"	٣٠١٧١٢,٦٧"
٤٠٢	٣٢٢٩١٥,١١"	٣٠١٧١٢,٦٧"	٤٥٢	٣٢٢٧٠٦,٨٥"	٣٠١٧١٢,٦٧"
٤٠٣	٣٢٢٩١٢,٤٤"	٣٠١٧١٢,٧٢"	٤٥٣	٣٢٢٧٠٢,٧٠"	٣٠١٧١٢,٧٢"
٤٠٤	٣٢٢٩٠٣,٩٥"	٣٠١٧١٧,٧٦"	٤٥٤	٣٢٢٧٠١,٣٢"	٣٠١٧١٧,٧٦"
٤٠٥	٣٢٢٩٠٠,٠٥"	٣٠١٧١٩,٤٦"	٤٥٥	٣٢٢٦٥٨,٦٨"	٣٠١٧١٩,٤٦"
٤٠٦	٣٢٢٨٥٦,٢٢"	٣٠١٧٢١,٥١"	٤٥٦	٣٢٢٦٥٧,٢٩"	٣٠١٧٢١,٥١"
٤٠٧	٣٢٢٨٥٠,٦٣"	٣٠١٧٢٣,٩٤"	٤٥٧	٣٢٢٦٥٢,٣٨"	٣٠١٧٢٣,٩٤"
٤٠٨	٣٢٢٨٤٣,٥٩"	٣٠١٧٢٧,١٣"	٤٥٨	٣٢٢٦٥١,٠٨"	٣٠١٧٢٧,١٣"
٤٠٩	٣٢٢٨٣٩,١٧"	٣٠١٧٢٩,٢٧"	٤٥٩	٣٢٢٦٥٠,١٩"	٣٠١٧٢٩,٢٧"
٤١٠	٣٢٢٨٣٧,٠٠"	٣٠١٧٣٠,٢٠"	٤٦٠	٣٢٢٦٤٩,٥٨"	٣٠١٧٣٠,٢٠"
٤١١	٣٢٢٨٣٥,٧٢"	٣٠١٧٣٠,٦٧"	٤٦١	٣٢٢٦٤٩,٣٩"	٣٠١٧٣٠,٦٧"
٤١٢	٣٢٢٨٣٤,٣٧"	٣٠١٧٣١,١١"	٤٦٢	٣٢٢٦٤٨,٦٠"	٣٠١٧٣١,١١"
٤١٣	٣٢٢٨٣١,١٤"	٣٠١٧٣٣,١٤"	٤٦٣	٣٢٢٦٤٨,٠٥"	٣٠١٧٣٣,١٤"
٤١٤	٣٢٢٨٣٠,٥٨"	٣٠١٧٣٣,٧٢"	٤٦٤	٣٢٢٦٤٧,٧٧"	٣٠١٧٣٣,٧٢"
٤١٥	٣٢٢٨٢٧,٩٤"	٣٠١٧٣٧,٦٢"	٤٦٥	٣٢٢٦٤٧,٥٢"	٣٠١٧٣٧,٦٢"
٤١٦	٣٢٢٨١٩,٥٧"	٣٠١٧٤٥,٧٦"	٤٦٦	٣٢٢٦٤٦,١٧"	٣٠١٧٤٥,٧٦"
٤١٧	٣٢٢٨١٥,٠١"	٣٠١٧٥٠,٩٢"	٤٦٧	٣٢٢٦٤٦,٣٧"	٣٠١٧٥٠,٩٢"
٤١٨	٣٢٢٨١٣,٠٨"	٣٠١٧٥٢,٠٩"	٤٦٨	٣٢٢٦٤٦,٦٦"	٣٠١٧٥٢,٠٩"
٤١٩	٣٢٢٨٠٥,٥٨"	٣٠١٨٠١,٦٧"	٤٦٩	٣٢٢٦٤٧,٧٩"	٣٠١٨٠١,٦٧"
٤٢٠	٣٢٢٨٠٣,٠٥"	٣٠١٨٠٢,٣٣"	٤٧٠	٣٢٢٦٣٩,٦٦"	٣٠١٨٠٢,٣٣"
٤٢١	٣٢٢٨٠٢,٧٠"	٣٠١٨٠٤,٣٥"	٤٧١	٣٢٢٦٣٥,٤٦"	٣٠١٨٠٤,٣٥"
٤٢٢	٣٢٢٨٠٢,٧٠"	٣٠١٨٠٦,١٣"	٤٧٢	٣٢٢٦٣٣,٤٥"	٣٠١٨٠٦,١٣"
٤٢٣	٣٢٢٨٠٠,٣٢"	٣٠١٨٠٦,٢٧"	٤٧٣	٣٢٢٦٣٠,٩٤"	٣٠١٨٠٦,٢٧"
٤٢٤	٣٢٢٧٥٧,٥٨"	٣٠١٨١٣,٦٤"	٤٧٤	٣٢٢٦٢٧,٦٨"	٣٠١٨١٣,٦٤"
٤٢٥	٣٢٢٧٥٥,٣٦"	٣٠١٨١٦,٠٩"	٤٧٥	٣٢٢٦٢٤,٣٩"	٣٠١٨١٦,٠٩"
٤٢٦	٣٢٢٧٥٤,١٦"	٣٠١٨١٧,٤٧"	٤٧٦	٣٢٢٦٢٠,٨٣"	٣٠١٨١٧,٤٧"
٤٢٧	٣٢٢٧٤٩,٩١"	٣٠١٨٢٢,٦٦"	٤٧٧	٣٢٢٥٥٢,٦٩"	٣٠١٨٢٢,٦٦"
٤٢٨	٣٢٢٧٤٧,١٥"	٣٠١٨٢٥,٥١"	٤٧٨	٣٢٢٥٤٧,٩٠"	٣٠١٨٢٥,٥١"
٤٢٩	٣٢٢٧٤٤,٢٧"	٣٠١٨٢٨,٨٩"	٤٧٩	٣٢٢٥٢٩,٠٩"	٣٠١٨٢٨,٨٩"
٤٣٠	٣٢٢٧٤٢,٩٠"	٣٠١٨٣٠,٧٤"	٤٨٠	٣٢٢٥٢٢,٤٨"	٣٠١٨٣٠,٧٤"
٤٣١	٣٢٢٧٤٢,٢٥"	٣٠١٨٣١,٦٣"	٤٨١	٣٢٢٥١٩,٥٢"	٣٠١٨٣١,٦٣"
٤٣٢	٣٢٢٧٤١,١١"	٣٠١٨٣٤,٠٧"	٤٨٢	٣٢٢٥١٨,٠٨"	٣٠١٨٣٤,٠٧"
٤٣٣	٣٢٢٧٤٠,١٥"	٣٠١٨٣٦,٣٧"	٤٨٣	٣٢٢٥١٦,٩٤"	٣٠١٨٣٦,٣٧"
٤٣٤	٣٢٢٧٣٧,٣٤"	٣٠١٨٤٣,٦٥"	٤٨٤	٣٢٢٥١٣,٥١"	٣٠١٨٤٣,٦٥"
٤٣٥	٣٢٢٧٣٥,٣٤"	٣٠١٨٤٨,٦٩"	٤٨٥	٣٢٢٤٥٣,٤٧"	٣٠١٨٤٨,٦٩"
٤٣٦	٣٢٢٧٣٤,٧٢"	٣٠١٨٤٩,٩٨"	٤٨٦	٣٢٢٤٤٣,٧٩"	٣٠١٨٤٩,٩٨"
٤٣٧	٣٢٢٧٣٣,٨٢"	٣٠١٨٥١,٩٤"	٤٨٧	٣٢٢٤٣٨,٩٠"	٣٠١٨٥١,٩٤"
٤٣٨	٣٢٢٧٣٢,٧٩"	٣٠١٨٥٤,٦٩"	٤٨٨	٣٢٢٤٣٧,٩٩"	٣٠١٨٥٤,٦٩"
٤٣٩	٣٢٢٧٣١,٣١"	٣٠١٩٠٠,٠٦"	٤٨٩	٣٢٢٤٣٠,٩٨"	٣٠١٩٠٠,٠٦"
٤٤٠	٣٢٢٧٣٠,٥٧"	٣٠١٩٠٠,٢٩"	٤٩٠	٣٢٢٤٢٢,٩١"	٣٠١٩٠٠,٢٩"
٤٤١	٣٢٢٧٢٨,٤٦"	٣٠١٩٠٠,٩٦"	٤٩١	٣٢٢٤١١,٤٠"	٣٠١٩٠٠,٩٦"
٤٤٢	٣٢٢٧٢٦,٥٣"	٣٠١٩٠١,٦٩"	٤٩٢	٣٢٢٤٠٤,٥٣"	٣٠١٩٠١,٦٩"
٤٤٣	٣٢٢٧٢٦,٢٦"	٣٠١٩٠١,٧٩"	٤٩٣	٣٢٢٤٠١,٢٢"	٣٠١٩٠١,٧٩"
٤٤٤	٣٢٢٧٢٢,٩١"	٣٠١٩٠٢,٦٥"	٤٩٤	٣٢٢٣٥٩,٤٣"	٣٠١٩٠٢,٦٥"
٤٤٥	٣٢٢٧٢٢,٤٩"	٣٠١٩٠٢,٧٥"	٤٩٥	٣٢٢٣٥٠,٦٣"	٣٠١٩٠٢,٧٥"
٤٤٦	٣٢٢٧٢٠,٤١"	٣٠١٩٠٣,٨١"	٤٩٦	٣٢٢٣٤٤,٥٩"	٣٠١٩٠٣,٨١"
٤٤٧	٣٢٢٧١٩,٠٨"	٣٠١٩٠٣,٤٣"	٤٩٧	٣٢٢٣٣٩,٣٦"	٣٠١٩٠٣,٤٣"
٤٤٨	٣٢٢٧١٥,٥١"	٣٠١٩٠٤,٠٣"	٤٩٨	٣٢٢٣٣٢,٤٤"	٣٠١٩٠٤,٠٣"
٤٤٩	٣٢٢٧١٤,٧٢"	٣٠١٩٠٥,٠٥"	٤٩٩	٣٢٢٣٣٠,٨٨"	٣٠١٩٠٥,٠٥"
٤٥٠	٣٢٢٧١٣,١٥"	٣٠١٩٠٥,٧١"	٥٠٠	٣٢٢٣٢٠,٦٢"	٣٠١٩٠٥,٧١"

١٥
١٧٤

كشف احداثيات قطعة أرض ناحية محافظة الإسماعيلية لصالح جهاز مشروعات الخدمة الوطنية
بنظام WGS 84 (ب)

المسئول	POINT_X	POINT_Y	المسلسل	POINT_X	POINT_Y	المسئول
٥٠١	٣٢°٢٣'١٤,٢٧"	٣٠°٢٥'٥٩,٧٤"	٥١١	٣٢°٢٢'٣٣,٢٧"	٣٠°٢٧'٠٩,٨١"	
٥٠٢	٣٢°٢٣'٠٨,٠٢"	٣٠°٢٦'١١,٧٦"	٥١٢	٣٢°٢٢'٢٦,٥٥"	٣٠°٢٧'٢٠,١٨"	
٥٠٣	٣٢°٢٣'٠١,١٥"	٣٠°٢٦'٢٤,٩٧"	٥١٣	٣٢°٢٢'١٩,٩٥"	٣٠°٢٧'٢٩,٤٣"	
٥٠٤	٣٢°٢٢'٥٥,٠٣"	٣٠°٢٦'٣٦,٤٨"	٥١٤	٣٢°٢٢'١٦,٠٨"	٣٠°٢٧'٣٣,٢٣"	
٥٠٥	٣٢°٢٢'٥٣,٥٠"	٣٠°٢٦'٣٩,٤٤"	٥١٥	٣٢°٢٢'١٢,٠٣"	٣٠°٢٧'٣٨,٣٩"	
٥٠٦	٣٢°٢٢'٥٢,٠٥"	٣٠°٢٦'٤٢,٠١"	٥١٦	٣٢°٢٤'٣٩,٥٠"	٣٠°٢٩'٠٨,٦٨"	
٥٠٧	٣٢°٢٢'٥١,٠٠"	٣٠°٢٦'٤٣,٧٣"	٥١٧	٣٢°٢٤'٤٥,٢١"	٣٠°٢٨'٥٦,٦٦"	
٥٠٨	٣٢°٢٢'٤٦,٧١"	٣٠°٢٦'٥٠,٠٠"	٥١٨	٣٢°٢٤'٥٥,٦١"	٣٠°٢٩'٠٠,٣٦"	
٥٠٩	٣٢°٢٢'٣٩,٣٣"	٣٠°٢٧'٠٠,٦٨"	٥١٩	٣٢°٢٤'٤٩,٩١"	٣٠°٢٩'١٢,٣٨"	
٥١٠	٣٢°٢٢'٣٨,١٢"	٣٠°٢٧'٠٢,٤٢"	المساحة	٢م ١٩١٣٩٦١٠٦	٤٥٥٦١,٤٦ فدان تقريباً	

تم حساب المساحات بنظام UTM ZONE ٣٦



١٦
١٦



١٤
١٧١

كشف احداثيات قطعة أرض ناحية محافظة الإسماعيلية لصالح جهاز مشروعات الخدمة الوطنية
بنظام WGS 84 (ج)

المسلسل	POINT X	POINT Y	المسلسل	POINT X	POINT Y
١	٣٢٢٤٣٠,١٠"	٣٠٥٢٥١,١٣"	٥١	٣٢٢٧٢٠,٥٧"	٣٠٥٨٥٧,٧٩"
٢	٣٢٢٤٣١,٥١"	٣٠٥٢٥٣,١٧"	٥٢	٣٢٢٧٤٢,٩٤"	٣٠٥٩٠٦,٤٥"
٣	٣٢٢٤٣٢,٢٧"	٣٠٥٣٠١,٢٥"	٥٣	٣٢٢٨٠٢,٤٤"	٣٠٥٩١٤,٠١"
٤	٣٢٢٤٣٣,٧٦"	٣٠٥٣٠٣,٧٤"	٥٤	٣٢٢٨٢٣,٧١"	٣٠٥٩٢٢,٢٤"
٥	٣٢٢٤٣٠,٨٠"	٣٠٥٣٠٥,١٩"	٥٥	٣٢٢٨٢٨,٣٥"	٣٠٥٩٢٧,٩١"
٦	٣٢٢٤٣٠,٢٦"	٣٠٥٣٠٤,٤٨"	٥٦	٣٢٢٩٠٩,٦٥"	٣٠٥٩٤٠,٠٣"
٧	٣٢٢٤٣٨,٤٧"	٣٠٥٣٠٦,٣٤"	٥٧	٣٢٢٩١٧,٦٠"	٣٠٥٩٤٣,١٠"
٨	٣٢٢٤٣٨,٣٥"	٣٠٥٣٠٧,٣٥"	٥٨	٣٢٢٩٢١,٩٢"	٣٠٥٩٤٤,٢٩"
٩	٣٢٢٤٣٧,١٤"	٣٠٥٣٢١,٥٨"	٥٩	٣٢٢٩٢٧,٤٣"	٣٠٥٩٤٤,٨٥"
١٠	٣٢٢٤٣٠,٦٩"	٣٠٥٣٣٤,٧٣"	٦٠	٣٢٢٩٣٣,٦٦"	٣٠٥٩٤٤,٧٧"
١١	٣٢٢٤٣٠,١١"	٣٠٥٣٣٥,٩٠"	٦١	٣٢٢٩٣٧,٨٦"	٣٠٥٩٤٣,٤٧"
١٢	٣٢٢٤٣٠,٠٣"	٣٠٥٣٥٥,٠٨"	٦٢	٣٢٢٩٤٥,٣٤"	٣٠٥٩٤١,٩٦"
١٣	٣٢٢٣٤٥,١٢"	٣٠٥٣٥٥,٨٣"	٦٣	٣٢٣٠٠٥,٣٥"	٣٠٥٩٣٥,٥٣"
١٤	٣٢٢٣٤٢,٦٦"	٣٠٥٣٥٦,٣٣"	٦٤	٣٢٣٠٠٦,٨٧"	٣٠٥٩٣٥,٠٤"
١٥	٣٢٢٣٤٢,٠٠"	٣٠٥٣٥٧,٢٦"	٦٥	٣٢٣٠٠٣,١٦"	٣٠٥٩٢٠,١٦"
١٦	٣٢٢٣٤١,٧٤"	٣٠٥٤٠٠,٠٣"	٦٦	٣٢٣١٠٩,٨٠"	٣٠٥٩١٤,٨٢"
١٧	٣٢٢٣٤١,٦٢"	٣٠٥٤٠١,٧٣"	٦٧	٣٢٣١٠٢,٠٩"	٣٠٥٩١١,٣٥"
١٨	٣٢٢٣٢٧,٩٥"	٣٠٥٤٠٠,٨١"	٦٨	٣٢٣١٠٢,٨٣"	٣٠٥٩١١,٨٨"
١٩	٣٢٢٣٤٨,٧٦"	٣٠٥٣٥٧,٢٧"	٦٩	٣٢٣١٣٣,٩٥"	٣٠٥٩٤٥,٣١"
٢٠	٣٢٢٣٤٠,١٤"	٣٠٥٣٥٦,٧١"	٧٠	٣٢٣١٣٩,١٨"	٣٠٥٩٥٧,٨٦"
٢١	٣٢٢٣٣١,٩٧"	٣٠٥٣٥٥,٦٤"	٧١	٣٢٣١٣٩,٤٥"	٣٠٥٩٥٧,٧٢"
٢٢	٣٢٢٣٢٩,٧٤"	٣٠٥٣٥٤,٩٦"	٧٢	٣٢٣١٤٠,٤٨"	٣٠٥٩٥٦,٨٩"
٢٣	٣٢٢٣٢٠,٣٥"	٣٠٥٣٥٢,٠٨"	٧٣	٣٢٣١٤٣,١٤"	٣٠٥٩٥٣,٩٧"
٢٤	٣٢٢٣١١,٣٨"	٣٠٥٣٥١,٢٨"	٧٤	٣٢٣١٤٨,٩٥"	٣٠٥٩٤٨,٣٠"
٢٥	٣٢٢٣١٥,٨٥"	٣٠٥٣٥٠,٨٦"	٧٥	٣٢٣١٤٨,٩٥"	٣٠٥٩٤٧,٣٣"
٢٦	٣٢٢٣١٥,٠٧"	٣٠٥٣٥٠,٦٠"	٧٦	٣٢٣٢٠٢,٦٦"	٣٠٥٩٣٤,٥٧"
٢٧	٣٢٢٣١٢,٢٩"	٣٠٥٣٤٩,٥٦"	٧٧	٣٢٣٢٥١,١٣"	٣٠٥٨٤٩,٤٢"
٢٨	٣٢٢٣١٠,٥٨"	٣٠٥٣٤٨,٨٩"	٧٨	٣٢٣٢٥٢,٥١"	٣٠٥٨٤٨,١٤"
٢٩	٣٢٢٣٠٥,٨٣"	٣٠٥٣٤٨,٠٨"	٧٩	٣٢٣٢٥٢,١١"	٣٠٥٧٢٥,٥٩"
٣٠	٣٢٢٣٠٥,٦٥"	٣٠٥٣٤٨,٨١"	٨٠	٣٢٣٢٥٢,٤٩"	٣٠٥٧٢١,٥٠"
٣١	٣٢٢٣٠٥,٤٠"	٣٠٥٣٥٠,٩٧"	٨١	٣٢٣٢٥٠,٢٥"	٣٠٥٦٤٦,٨٨"
٣٢	٣٢٢٣٠٥٣,٤٠"	٣٠٥٤٢٤,٠٢"	٨٢	٣٢٣٢٣٥,٨٠"	٣٠٥٤٣٨,٠٤"
٣٣	٣٢٢٣٠٥١,٠٦"	٣٠٥٥٠٨,٢٠"	٨٣	٣٢٣١٠٥,٨٦"	٣٠٥٢٢٣,٨٨"
٣٤	٣٢٢٣٠٤٩,٩٠"	٣٠٥٥٢٨,٢٦"	٨٤	٣٢٣١٢٧,٠١"	٣٠٥٢٠٠,٨٤"
٣٥	٣٢٢٣٠٤٨,١٦"	٣٠٥٦٢٣,٧٣"	٨٥	٣٢٣٢٠٩,٦٨"	٣٠٥١١٤,٣٤"
٣٦	٣٢٢٣٠٤٨,٠٣"	٣٠٥٦٢٦,٤٨"	٨٦	٣٢٣٢٥١,٦٠"	٣٠٤٦٠٨,٩٤"
٣٧	٣٢٢٣٠٤٧,٨٨"	٣٠٥٦٢٩,٨٧"	٨٧	٣٢٣٢٥١,٢٠"	٣٠٤٥٠٤,٠٢"
٣٨	٣٢٢٣٠٤٦,٣٣"	٣٠٥٧٠٣,٧٤"	٨٨	٣٢٣٢٥١,٥٣"	٣٠٤٤٣٩,٢٨"
٣٩	٣٢٢٣٠٤٥,٦٤"	٣٠٥٧٢٨,٥٥"	٨٩	٣٢٣٢٥١,٥٣"	٣٠٤٤٣٩,٢٨"
٤٠	٣٢٢٣٠٤٨,٣٩"	٣٠٥٧٢٨,٤٢"	٩٠	٣٢٣٢٥١,٥٦"	٣٠٤٤٣٨,٧٣"
٤١	٣٢٢٣٠٤١,٧٨"	٣٠٥٧٢٨,٢٣"	٩١	٣٢٣٢٥١,٦٦"	٣٠٤٤٢٦,٧٢"
٤٢	٣٢٢٣٠٥٢,٠٣"	٣٠٥٧٢٧,٨١"	٩٢	٣٢٣٢٥١,٨٨"	٣٠٤٤١٥,٨٧"
٤٣	٣٢٢٣٠٥٣,٠٢"	٣٠٥٧٢٧,٠٨"	٩٣	٣٢٣٢٥١,٩٦"	٣٠٤٤١٤,٥٢"
٤٤	٣٢٢٣٠٥٣,٠٧"	٣٠٥٧٢٧,٠٣"	٩٤	٣٢٣٢٥١,٧,٥٨"	٣٠٤٤٠٣,٨٧"
٤٥	٣٢٢٣٠٥٣,١٢"	٣٠٥٧٢٨,٤٥"	٩٥	٣٢٣٢٥١,٧,٥٨"	٣٠٤٤٠٣,٨٦"
٤٦	٣٢٢٣٠٥٩,٩٣"	٣٠٥٧٢٩,٧٠"	٩٦	٣٢٣٢٥٠,٨,١٠"	٣٠٤٤٠٤,٢٧"
٤٧	٣٢٢٣٠٥٣,٠٤"	٣٠٥٧٥٢,٨٤"	٩٧	٣٢٣٢٤٠,٥٥,٧٨"	٣٠٤٤٠٤,٣٧"
٤٨	٣٢٢٣٠٥١,٠٧"	٣٠٥٧٥٩,٨٤"	٩٨	٣٢٣٢٤٠,٥٥,٠٩"	٣٠٤٤٠٤,٣٨"
٤٩	٣٢٢٣٠٥٩,٩٣"	٣٠٥٨٢٦,٥٤"	٩٩	٣٢٣٢٤٠,٤٢,٣٨"	٣٠٤٤٠٤,٤٩"
٥٠	٣٢٢٣٠٥٩,٩٣"	٣٠٥٨٢٦,٥٤"	١٠٠	٣٢٣٢٤٠,٤٢,٣٨"	٣٠٤٤٠٤,٤٩"
٥١	٣٢٢٣٠٥٩,٩٣"	٣٠٥٨٢٦,٥٤"			
٥٢	٣٢٢٣٠٥٩,٩٣"	٣٠٥٨٢٦,٥٤"			
٥٣	٣٢٢٣٠٥٩,٩٣"	٣٠٥٨٢٦,٥٤"			
٥٤	٣٢٢٣٠٥٩,٩٣"	٣٠٥٨٢٦,٥٤"			
٥٥	٣٢٢٣٠٥٩,٩٣"	٣٠٥٨٢٦,٥٤"			
٥٦	٣٢٢٣٠٥٩,٩٣"	٣٠٥٨٢٦,٥٤"			
٥٧	٣٢٢٣٠٥٩,٩٣"	٣٠٥٨٢٦,٥٤"			
٥٨	٣٢٢٣٠٥٩,٩٣"	٣٠٥٨٢٦,٥٤"			
٥٩	٣٢٢٣٠٥٩,٩٣"	٣٠٥٨٢٦,٥٤"			
٦٠	٣٢٢٣٠٥٩,٩٣"	٣٠٥٨٢٦,٥٤"			
٦١	٣٢٢٣٠٥٩,٩٣"	٣٠٥٨٢٦,٥٤"			
٦٢	٣٢٢٣٠٥٩,٩٣"	٣٠٥٨٢٦,٥٤"			
٦٣	٣٢٢٣٠٥٩,٩٣"	٣٠٥٨٢٦,٥٤"			
٦٤	٣٢٢٣٠٥٩,٩٣"	٣٠٥٨٢٦,٥٤"			
٦٥	٣٢٢٣٠٥٩,٩٣"	٣٠٥٨٢٦,٥٤"			
٦٦	٣٢٢٣٠٥٩,٩٣"	٣٠٥٨٢٦,٥٤"			
٦٧	٣٢٢٣٠٥٩,٩٣"	٣٠٥٨٢٦,٥٤"			
٦٨	٣٢٢٣٠٥٩,٩٣"	٣٠٥٨٢٦,٥٤"			
٦٩	٣٢٢٣٠٥٩,٩٣"	٣٠٥٨٢٦,٥٤"			
٧٠	٣٢٢٣٠٥٩,٩٣"	٣٠٥٨٢٦,٥٤"			
٧١	٣٢٢٣٠٥٩,٩٣"	٣٠٥٨٢٦,٥٤"			
٧٢	٣٢٢٣٠٥٩,٩٣"	٣٠٥٨٢٦,٥٤"			
٧٣	٣٢٢٣٠٥٩,٩٣"	٣٠٥٨٢٦,٥٤"			
٧٤	٣٢٢٣٠٥٩,٩٣"	٣٠٥٨٢٦,٥٤"			
٧٥	٣٢٢٣٠٥٩,٩٣"	٣٠٥٨٢٦,٥٤"			
٧٦	٣٢٢٣٠٥٩,٩٣"	٣٠٥٨٢٦,٥٤"			
٧٧	٣٢٢٣٠٥٩,٩٣"	٣٠٥٨٢٦,٥٤"			
٧٨	٣٢٢٣٠٥٩,٩٣"	٣٠٥٨٢٦,٥٤"			
٧٩	٣٢٢٣٠٥٩,٩٣"	٣٠٥٨٢٦,٥٤"			
٨٠	٣٢٢٣٠٥٩,٩٣"	٣٠٥٨٢٦,٥٤"			
٨١	٣٢٢٣٠٥٩,٩٣"	٣٠٥٨٢٦,٥٤"			
٨٢	٣٢٢٣٠٥٩,٩٣"	٣٠٥٨٢٦,٥٤"			
٨٣	٣٢٢٣٠٥٩,٩٣"	٣٠٥٨٢٦,٥٤"			
٨٤	٣٢٢٣٠٥٩,٩٣"	٣٠٥٨٢٦,٥٤"			
٨٥	٣٢٢٣٠٥٩,٩٣"	٣٠٥٨٢٦,٥٤"			
٨٦	٣٢٢٣٠٥٩,٩٣"	٣٠٥٨٢٦,٥٤"			
٨٧	٣٢٢٣٠٥٩,٩٣"	٣٠٥٨٢٦,٥٤"			
٨٨	٣٢٢٣٠٥٩,٩٣"	٣٠٥٨٢٦,٥٤"			
٨٩	٣٢٢٣٠٥٩,٩٣"	٣٠٥٨٢٦,٥٤"			
٩٠	٣٢٢٣٠٥٩,٩٣"	٣٠٥٨٢٦,٥٤"			
٩١	٣٢٢٣٠٥٩,٩٣"	٣٠٥٨٢٦,٥٤"			
٩٢	٣٢٢٣٠٥٩,٩٣"	٣٠٥٨٢٦,٥٤"			
٩٣	٣٢٢٣٠٥٩,٩٣"	٣٠٥٨٢٦,٥٤"			
٩٤	٣٢٢٣٠٥٩,٩٣"	٣٠٥٨٢٦,٥٤"			
٩٥	٣٢٢٣٠٥٩,٩٣"	٣٠٥٨٢٦,٥٤"			
٩٦	٣٢٢٣٠٥٩,٩٣"	٣٠٥٨٢٦,٥٤"			
٩٧	٣٢٢٣٠٥٩,٩٣"	٣٠٥٨٢٦,٥٤"			
٩٨	٣٢٢٣٠٥٩,٩٣"	٣٠٥٨٢٦,٥٤"			
٩٩	٣٢٢٣٠٥٩,٩٣"	٣٠٥٨٢٦,٥٤"			
١٠٠	٣٢٢٣٠٥٩,٩٣"	٣٠٥٨٢٦,٥٤"			



١٥ / ١٧٦


كشف احداثيات قطعة أرض ناحية محافظة الإسماعيلية لصالح جهاز مشروعات الخدمة الوطنية
بنظام WGS 84 (ج)

المسلسل	POINT_X	POINT_Y	المسلسل	POINT_X	POINT_Y
١٠١	٣٢٢٤٠٢٨,١٤"	٣٠٤٤٠٤,٣٨"	١٣٨	٣٢٢٢٢٠,٩,٤٥"	٣٠٤٨٠٥٠,٠٨"
١٠٢	٣٢٢٤٠٢٣,٦٥"	٣٠٤٤٠٤,٣٢"	١٣٩	٣٢٢٢٢٠,٩,٤٧"	٣٠٤٨٠٥٠,١١"
١٠٣	٣٢٢٤٠٥٠,٩٩"	٣٠٤٤٠٤,٠٩"	١٤٠	٣٢٢٢٢٠,٢٥,٢٦"	٣٠٤٩٢١,٢٥"
١٠٤	٣٢٢٤٠٠,٦٦"	٣٠٤٤٠٤,٠٣"	١٤١	٣٢٢٢٢٠,٢٦,٨٠"	٣٠٤٩٢٢٣,٧٨"
١٠٥	٣٢٢٢٣٠١,٨٢"	٣٠٤٤٠٣,٩١"	١٤٢	٣٢٢٢٢٠,٢٩,٢٣"	٣٠٤٩٢٢٦,٩٤"
١٠٦	٣٢٢٢٣٤٢,٧١"	٣٠٤٤٠٣,٧٣"	١٤٣	٣٢٢٢٢٠,٣١,٥٤"	٣٠٤٩٢٢٩,٤٨"
١٠٧	٣٢٢٢٣٣٢,٧٨"	٣٠٤٤٠٣,٥٣"	١٤٤	٣٢٢٢٢٠,٣٤,٢١"	٣٠٤٩٣٣٢,٠٧"
١٠٨	٣٢٢٢٣٢٨,٦٦"	٣٠٤٤٠٣,٤٤"	١٤٥	٣٢٢٢٢٠,٤١,٩٤"	٣٠٤٩٣٣٨,٠٤"
١٠٩	٣٢٢٢٣٠٩,٥٩"	٣٠٤٤٠٣,٠٦"	١٤٦	٣٢٢٢٣٠,٣,٥٩"	٣٠٤٩٣٥٤,٣٣"
١١٠	٣٢٢٢٣٠٧,٦٨"	٣٠٤٤٠٣,٠٣"	١٤٧	٣٢٢٢٣٠,١٧,٢١"	٣٠٥٠٠٤,٣٥"
١١١	٣٢٢٢٣٠٤,٧١"	٣٠٤٤٠٣,٤٤"	١٤٨	٣٢٢٢٣٠,١٩,٢٩"	٣٠٥٠٠٥,٩١"
١١٢	٣٢٢٢٣٠٥,٢٨"	٣٠٤٤٠٣,٦٤"	١٤٩	٣٢٢٢٣٠,٢١,٢٦"	٣٠٥٠٠٧,٤٦"
١١٣	٣٢٢٢٣٠٣,٧٣"	٣٠٤٥٠٩,٤٤"	١٥٠	٣٢٢٢٣٠,٢٢,٧٤"	٣٠٥٠٠٩,٠٢"
١١٤	٣٢٢٢٣٠٢,٠٩"	٣٠٤٥٠١٦,٤٤"	١٥١	٣٢٢٢٣٠,٢٤,٧٠"	٣٠٥٠١٠,٩٣"
١١٥	٣٢٢٢٣٠١,٢٣"	٣٠٤٥٠١٨,٢٨"	١٥٢	٣٢٢٢٣٠,٢٧,١٣"	٣٠٥٠١٤,١٤"
١١٦	٣٢٢٢٣٠٥,٥٧"	٣٠٤٥٠٣٢,٧٣"	١٥٣	٣٢٢٢٣٠,٢٩,٤٤"	٣٠٥٠١٧,٨٢"
١١٧	٣٢٢٢٣٠٥,١٦"	٣٠٤٥٠٥٦,٦٢"	١٥٤	٣٢٢٢٣٠,٣٢,٣٩"	٣٠٥٠٢٣,٧١"
١١٨	٣٢٢٢٣٠١,٧٢"	٣٠٤٦٠٢٨,٧٤"	١٥٥	٣٢٢٢٣٠,٣٦,١٠"	٣٠٥٠٣١,٦٢"
١١٩	٣٢٢٢٣٠٩,١٨"	٣٠٤٦٠٥٨,٣٣"	١٥٦	٣٢٢٢٣٠,٣٨,٩٩"	٣٠٥٠٣٧,٥٨"
١٢٠	٣٢٢٢٣٠٣,٤١"	٣٠٤٧٠١٢,٦٦"	١٥٧	٣٢٢٢٣٠,٤١,١٨"	٣٠٥٠٤٢,١٤"
١٢١	٣٢٢٢٣٠٢,٣٥"	٣٠٤٧٠١٥,١٩"	١٥٨	٣٢٢٢٣٠,٤٢,١٢"	٣٠٥٠٤٤,٠٧"
١٢٢	٣٢٢٢٣٠١,٣٤"	٣٠٤٧٠١٨,٠٦"	١٥٩	٣٢٢٢٣٠,٤٣,٠١"	٣٠٥٠٤٦,١٩"
١٢٣	٣٢٢٢٣٠٥,٠٢"	٣٠٤٧٠٣٠,٠٤"	١٦٠	٣٢٢٢٣٠,٤٣,٨٩"	٣٠٥٠٤٨,٤١"
١٢٤	٣٢٢٢٣٠٥,٨٨"	٣٠٤٧٠٤٦,٥٦"	١٦١	٣٢٢٢٣٠,٤٤,٦٥"	٣٠٥٠٥٠,٧٤"
١٢٥	٣٢٢٢٣٠٥,٥٥"	٣٠٤٧٠٥٢,٢٧"	١٦٢	٣٢٢٢٣٠,٤٥,٤٦"	٣٠٥٠٥٥,٣٣"
١٢٦	٣٢٢٢٣٠٥,٠٠"	٣٠٤٨٠٧,٣١"	١٦٣	٣٢٢٢٣٠,٤٥,٦١"	٣٠٥٠٥٩,٠٤"
١٢٧	٣٢٢٢٣٠٥,٧٥"	٣٠٤٨٠٢٥,٨٢"	١٦٤	٣٢٢٢٣٠,٤٥,٧٧"	٣٠٥٠٦٣,٠٦"
١٢٨	٣٢٢٢٣٠٥,٥٨"	٣٠٤٨٠٢٨,٩٢"	١٦٥	٣٢٢٢٣٠,٤٥,٢٣"	٣٠٥٠٦٧,٢٩"
١٢٩	٣٢٢٢٣٠٥,٩٢"	٣٠٤٨٠٣٩,٧٧"	١٦٦	٣٢٢٢٣٠,٤٥,١٧"	٣٠٥٠٦٧,٠٤"
١٣٠	٣٢٢٢٣٠٥,٧٨"	٣٠٤٨٠٤٤,٨٧"	١٦٧	٣٢٢٢٣٠,٤٦,١١"	٣٠٥٠٦٧,٨٥"
١٣١	٣٢٢٢٣٠٥,٣٨"	٣٠٤٨٠٤٩,٦٩"	١٦٨	٣٢٢٢٣٠,٤٦,٠٩"	٣٠٥٠٦٧,٨٩"
١٣٢	٣٢٢٢٣٠٥,٨٦"	٣٠٤٨٠٥١,٧٦"	١٦٩	٣٢٢٢٣٠,٤٦,٠٨"	٣٠٥٠٦٧,٠١"
١٣٣	٣٢٢٢٣٠٥,٨٩"	٣٠٤٨٠٥٣,٠٦"	١٧٠	٣٢٢٢٣٠,٤٦,٦٤"	٣٠٥٠٦٧,٨٩"
١٣٤	٣٢٢٢٣٠٥,٠٧"	٣٠٤٨٠٥٣,٠٨"	١٧١	٣٢٢٢٣٠,٤٦,٤٠"	٣٠٥٠٦٧,٠٠"
١٣٥	٣٢٢٢٣٠٥,٠٩"	٣٠٤٨٠٥٣,٢٨"	١٧٢	٣٢٢٢٣٠,٤٦,٢٨"	٣٠٥٠٦٧,٠٦"
١٣٦	٣٢٢٢٣٠١,٦٧"	٣٠٤٨٠٥٢,٥١"	١٧٣	٣٢٢٢٣٠,٤٦,٤٢"	٣٠٥٠٦٧,١٤"
١٣٧	٣٢٢٢٣٠٨,٩٥"	٣٠٤٨٠٥٠,٢٣"	المساحة	٢م ٣٣٨٧٥٢١٤٦	٨٠٦٣٩,٢٧ فدان تقريبا

تم حساب المساحات بنظام UTM ZONE ٣٦



١٦
١٧٢



١٧
١٧١

كشف احداثيات قطعة أرض ناحية محافظة الإسماعيلية لصالح جهاز مشروعات الخدمة الوطنية
بنظام WGS 84 (د)

المسلسل	POINT_X	POINT_Y	المسلسل	POINT_X	POINT_Y
١	٢٢٠٢٢١٧,٠١"	٢٠٢٧٢٠,٧٥"	٥١	٢٢٠٢٢١٧,٧١"	٢٠٢٥١٤,٥٠"
٢	٢٢٠٢٢١٨,٦٧"	٢٠٢٧٢٩,١٦"	٥٢	٢٢٠٢٢٢٥,٦٣"	٢٠٢٥١٨,٠٦"
٣	٢٢٠٢٢٢٢,١٥"	٢٠٢٧٢٤,٥٤"	٥٣	٢٢٠٢٢٢٤,٢٦"	٢٠٢٥٢٢,٥٣"
٤	٢٢٠٢٢٢٠,٥٣"	٢٠٢٧٢٣,٧٤"	٥٤	٢٢٠٢٢٢٣,٦٦"	٢٠٢٥٢٤,٣٧"
٥	٢٢٠٢٢٢٤,٢٥"	٢٠٢٧١٨,١٠"	٥٥	٢٢٠٢٢٢٤,١٤"	٢٠٢٥٢٤,٥٠"
٦	٢٢٠٢٢٢٧,٤٨"	٢٠٢٧١٣,٢٩"	٥٦	٢٢٠٢٢٢٣,٢٧"	٢٠٢٥٢٦,٣٥"
٧	٢٢٠٢٢٣٢,٤٠"	٢٠٢٧٠٦,٣٢"	٥٧	٢٢٠٢٢٢٢,٠٥"	٢٠٢٥٢٦,٢٤"
٨	٢٢٠٢٢٣٧,٦١"	٢٠٢٦٠٥٨,٦٩"	٥٨	٢٢٠٢٢٢٢٢,٦٣"	٢٠٢٥٢٧,٥٠"
٩	٢٢٠٢٢٤٣,٧٢"	٢٠٢٦٠٤٩,٥٢"	٥٩	٢٢٠٢٢١٩,٨٤"	٢٠٢٥٢٢,٩٠"
١٠	٢٢٠٢٢٤٩,٠٩"	٢٠٢٦٠٤١,٨٣"	٦٠	٢٢٠٢٢١٧,٦٣"	٢٠٢٥٣٧,٢٧"
١١	٢٢٠٢٢٥٠,٠٧"	٢٠٢٦٠٤٠,٢٩"	٦١	٢٢٠٢٢١٦,٤٩"	٢٠٢٥٣٩,٥٥"
١٢	٢٢٠٢٢٥٢,٨٥"	٢٠٢٦٠٣٤,٨٤"	٦٢	٢٢٠٢٢١٤,٨١"	٢٠٢٥٤٢,٦٤"
١٣	٢٢٠٢٢١٠,٢٧"	٢٠٢٦٠١٥,٥٨"	٦٣	٢٢٠٢٢١٣,٤٨"	٢٠٢٥٤٥,٢٠"
١٤	٢٢٠٢٢١٩,١١"	٢٠٢٥٠٤٤,٠٤"	٦٤	٢٢٠٢٢١٣,٩٢"	٢٠٢٥٤٥,٤٤"
١٥	٢٢٠٢٢٢٠,٥٨"	٢٠٢٥٠٢٢,١٨"	٦٥	٢٢٠٢٢١٢,٢٦"	٢٠٢٥٤٦,٥٠"
١٦	٢٢٠٢٢٣٨,٩١"	٢٠٢٥٠٠٦,١٤"	٦٦	٢٢٠٢٢١٢,٩٠"	٢٠٢٥٤٦,٣٩"
١٧	٢٢٠٢٢٤٨,٢٦"	٢٠٢٤٠٤٨,٤١"	٦٧	٢٢٠٢٢١٢,٧٧"	٢٠٢٥٤٦,٦٨"
١٨	٢٢٠٢٢٥٩,٢٦"	٢٠٢٤٠٣٧,٥٦"	٦٨	٢٢٠٢٢١٠,٦٤"	٢٠٢٥٥٠,٨٠"
١٩	٢٢٠٢٢٤٥,٨٣"	٢٠٢٤٠٢١,٢٤"	٦٩	٢٢٠٢٢٠٩,١٥"	٢٠٢٥٥٣,٨٧"
٢٠	٢٢٠٢٢٤٥,٦٥"	٢٠٢٤٠٢٢,١٠"	٧٠	٢٢٠٢٢٠٧,٩٦"	٢٠٢٥٥٥,٩٨"
٢١	٢٢٠٢٢٤٤,٩٣"	٢٠٢٤٠٢٢,٨٧"	٧١	٢٢٠٢٢٠٥,٥٠"	٢٠٢٥٦٠,١٠"
٢٢	٢٢٠٢٢٤٤,٣١"	٢٠٢٤٠٢٤,٥٣"	٧٢	٢٢٠٢٢٠٥,٩٥"	٢٠٢٥٦٠,١٢"
٢٣	٢٢٠٢٢٤٣,١٩"	٢٠٢٤٠٢٤,٢٠"	٧٣	٢٢٠٢٢٠٥,٤٢"	٢٠٢٥٦٠,٢٥"
٢٤	٢٢٠٢٢٤٢,٩١"	٢٠٢٤٠٢٤,٧٤"	٧٤	٢٢٠٢٢٠٤,٨٧"	٢٠٢٥٦٠,٢٤"
٢٥	٢٢٠٢٢٤٢,٥١"	٢٠٢٤٠٢٤,٩٤"	٧٥	٢٢٠٢٢٠٤,٢٣"	٢٠٢٥٦٠,٣٧"
٢٦	٢٢٠٢٢٤٢,٩٢"	٢٠٢٤٠٢٦,٣٦"	٧٦	٢٢٠٢٢٠٣,٨٨"	٢٠٢٥٦٠,٥٦"
٢٧	٢٢٠٢٢٤٢,٥٠"	٢٠٢٤٠٢٦,٢٨"	٧٧	٢٢٠٢٢٠٣,٧٣"	٢٠٢٥٦١,٠٢"
٢٨	٢٢٠٢٢٤٢,١٦"	٢٠٢٤٠٢٧,٢٤"	٧٨	٢٢٠٢٢٠٣,٨٢"	٢٠٢٥٦١,١٩"
٢٩	٢٢٠٢٢٤٠,٨٥"	٢٠٢٤٠٣١,٢٩"	٧٩	٢٢٠٢٢٠٢,٢٩"	٢٠٢٥٦١,٣٩"
٣٠	٢٢٠٢٢٣٩,٦٦"	٢٠٢٤٠٣٥,٢١"	٨٠	٢٢٠٢٢٠١,٨٦"	٢٠٢٥٦١,٣٧"
٣١	٢٢٠٢٢٣٧,٩٩"	٢٠٢٤٠٤٠,٦٠"	٨١	٢٢٠٢٢٠١,٢٢"	٢٠٢٥٦١,٣٧"
٣٢	٢٢٠٢٢٣٨,٥٠"	٢٠٢٤٠٤٠,٧٧"	٨٢	٢٢٠٢٢٠١,٥٧"	٢٠٢٥٦١,٥٧"
٣٣	٢٢٠٢٢٣٧,٩٥"	٢٠٢٤٠٤٢,٢٤"	٨٣	٢٢٠٢٢٠١,٥٦"	٢٠٢٥٦١,٨٧"
٣٤	٢٢٠٢٢٣٧,٤٠"	٢٠٢٤٠٤٢,١٤"	٨٤	٢٢٠٢٢٠١,٢٩"	٢٠٢٥٦١,٩٨"
٣٥	٢٢٠٢٢٣٦,٧٥"	٢٠٢٤٠٤٤,٣٧"	٨٥	٢٢٠٢٢٠٠,٦٣"	٢٠٢٥٦٢,٢٥"
٣٦	٢٢٠٢٢٣٥,١٣"	٢٠٢٤٠٤٩,٥٧"	٨٦	٢٢٠٢٢٠٠,٦٨"	٢٠٢٥٦٢,٣٣"
٣٧	٢٢٠٢٢٣٥,٥٨"	٢٠٢٤٠٤٩,٦٦"	٨٧	٢٢٠٢٢٠٠,٩٢"	٢٠٢٥٦٢,٣٨"
٣٨	٢٢٠٢٢٣٥,٢٠"	٢٠٢٤٠٥٠,٩٨"	٨٨	٢٢٠٢٢٠٠,٥٤"	٢٠٢٥٦٢,٤٩"
٣٩	٢٢٠٢٢٣٤,٥٥"	٢٠٢٤٠٥٠,٩٠"	٨٩	٢٢٠٢٢٠٠,٣٣"	٢٠٢٥٦٢,٥١"
٤٠	٢٢٠٢٢٣٤,٠٢"	٢٠٢٤٠٥٢,٥٩"	٩٠	٢٢٠٢٢٠٠,١٨"	٢٠٢٥٦٢,٤٤"
٤١	٢٢٠٢٢٣٢,٣٢"	٢٠٢٤٠٥٧,٧٣"	٩١	٢٢٠٢٢٠٠,١٤"	٢٠٢٥٦٣,٣٧"
٤٢	٢٢٠٢٢٣١,٢١"	٢٠٢٤٠٥٠,١٢"	٩٢	٢٢٠٢٢٠٠,٥٢"	٢٠٢٥٦٣,٧٠"
٤٣	٢٢٠٢٢٣٠,٣٩"	٢٠٢٤٠٥٠,٣٩"	٩٣	٢٢٠٢٢٠٠,٧٣"	٢٠٢٥٦٣,٩٢"
٤٤	٢٢٠٢٢٢٩,٥٣"	٢٠٢٤٠٥٠,٦٨"	٩٤	٢٢٠٢٢٠٠,٤٦"	٢٠٢٥٦٤,٣٤"
٤٥	٢٢٠٢٢٢٩,٨٥"	٢٠٢٤٠٥٠,٦٩"	٩٥	٢٢٠٢٢٠٠,٥٧"	٢٠٢٥٦٤,٥٧"
٤٦	٢٢٠٢٢٢٩,٢٨"	٢٠٢٤٠٥٠,٨٣"	٩٦	٢٢٠٢٢٠٠,١٢"	٢٠٢٥٦٤,٤٤"
٤٧	٢٢٠٢٢٢٨,٨٦"	٢٠٢٤٠٥٠,٨٢"	٩٧	٢٢٠٢٢٠٠,٢٥"	٢٠٢٥٦٥,٠٤"
٤٨	٢٢٠٢٢٢٨,٥٢"	٢٠٢٤٠٥٠,٩٢"	٩٨	٢٢٠٢٢٠٠,٦٦"	٢٠٢٥٦٥,٧٤"
٤٩	٢٢٠٢٢٢٧,٩٥"	٢٠٢٤٠٥١,٠١"	٩٩	٢٢٠٢٢٠٠,٥٢"	٢٠٢٥٦٥,٦٢"
٥٠	٢٢٠٢٢٢٧,٨٦"	٢٠٢٤٠٥١,٣٣"	١٠٠	٢٢٠٢٢٠٠,٩٤"	٢٠٢٥٦٤,٣١"

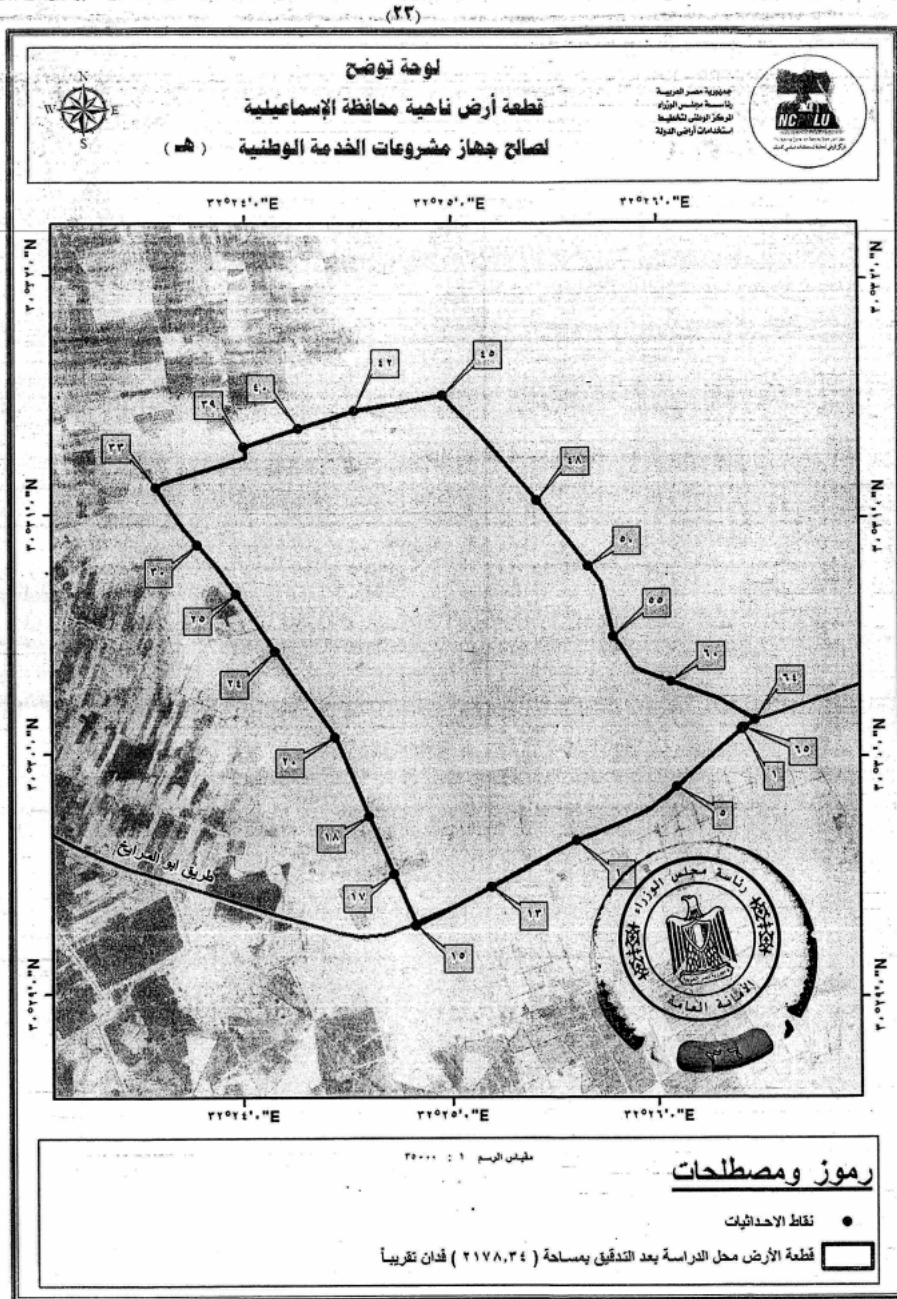


١٨
١٧١

كشف احداثيات قطعة ارض ناحية محافظة الإسماعيلية لصالح جهاز مشروعات الخدمة الوطنية					
بنظام WGS 84 (د)					
المسلسل	POINT_X	POINT_Y	المسلسل	POINT_X	POINT_Y
١٠	٣٠٢٦٤٩,٢٥"	٣٢٢٢٢٠٧,٧٥"	١٣٠	٣٠٢٨٠٧,٢٩"	٣٢٢٢١٤٧,٢٥"
١٠٢	٣٠٢٧٠٣,٢٣"	٣٢٢٢٢٠٧,٧٧"	١٣١	٣٠٢٨١٦,٨١"	٣٢٢٢١٤٠,٢١"
١٠٣	٣٠٢٧٠٣,٥٩"	٣٢٢٢٢٠٧,٤٨"	١٣٢	٣٠٢٨١٧,٥٢"	٣٢٢٢١٤٥,٣٤"
١٠٤	٣٠٢٧١٤,١٦"	٣٢٢٢٢٠٧,٦٤"	١٣٣	٣٠٢٨١٦,٧٣"	٣٢٢٢١٤٥,٨٧"
١٠٥	٣٠٢٧١٥,٧٠"	٣٢٢٢٢٠٥,٨٦"	١٣٤	٣٠٢٨١٧,١٠"	٣٢٢٢١٤٧,٤٦"
١٠٦	٣٠٢٧١٦,٧٢"	٣٢٢٢٢٠٣,٣٥"	١٣٥	٣٠٢٨١٧,٥١"	٣٢٢٢١٤٧,٣٣"
١٠٧	٣٠٢٧١٨,٥٦"	٣٢٢٢٢٠٠,٤٨"	١٣٦	٣٠٢٨١٨,٥٦"	٣٢٢٢١٥٥,٦٨"
١٠٨	٣٠٢٧١٨,٩٦"	٣٢٢٢١٥٨,١٠"	١٣٧	٣٠٢٨١٧,١٥"	٣٢٢٢١٥٥,٩٩"
١٠٩	٣٠٢٧١٩,٥٢"	٣٢٢٢١٥٥,٤٢"	١٣٨	٣٠٢٨٠٩,٥٢"	٣٢٢٢١٥٨,٠٢"
١١٠	٣٠٢٧٢٠,١٠"	٣٢٢٢١٤٨,٦٣"	١٣٩	٣٠٢٨٠٩,١٢"	٣٢٢٢١٥٠,٣٤"
١١١	٣٠٢٧٢٠,٧٠"	٣٢٢٢١٤٤,١٦"	١٤٠	٣٠٢٨٠٦,٥٨"	٣٢٢٢١٥١,٩٢"
١١٢	٣٠٢٧٢٠,٣٣"	٣٢٢٢١٤٢,٩٧"	١٤١	٣٠٢٨٠٢,٢١"	٣٢٢٢١٥٤,٥٥"
١١٣	٣٠٢٧٢٠,٣٢"	٣٢٢٢١٤٠,٣٥"	١٤٢	٣٠٢٧٥٩,١٦"	٣٢٢٢١٥٦,١٢"
١١٤	٣٠٢٧٢٨,٦٧"	٣٢٢٢١٣٩,٨٨"	١٤٣	٣٠٢٧٥٦,٧٦"	٣٢٢٢١٥٧,٧٦"
١١٥	٣٠٢٧٢٧,٩٩"	٣٢٢٢١٤٧,٠٣"	١٤٤	٣٠٢٧٥٤,٣٠"	٣٢٢٢١٥٩,٤٥"
١١٦	٣٠٢٧٢٧,٥٩"	٣٢٢٢١٥٠,١٨"	١٤٥	٣٠٢٧٥١,٩٠"	٣٢٢٢٢٠١,٤٣"
١١٧	٣٠٢٧٢٧,٨٠"	٣٢٢٢١٥١,٩١"	١٤٦	٣٠٢٧٤٨,٧٨"	٣٢٢٢٢٠٣,٧١"
١١٨	٣٠٢٧٢٨,٢٣"	٣٢٢٢١٥٤,١١"	١٤٧	٣٠٢٧٤٧,٢٧"	٣٢٢٢٢٠٤,٨٣"
١١٩	٣٠٢٧٢٣,٦١"	٣٢٢٢١٥٦,٥٣"	١٤٨	٣٠٢٧٤٦,٧٧"	٣٢٢٢٢٠٣,٨٨"
١٢٠	٣٠٢٧٢٣,٦١"	٣٢٢٢١٥٨,٥٤"	١٤٩	٣٠٢٧٤٦,١٠"	٣٢٢٢٢٠٤,٢٨"
١٢١	٣٠٢٧٢٦,٦١"	٣٢٢٢١٥٩,٥٩"	١٥٠	٣٠٢٧٤٥,٥٦"	٣٢٢٢٢٠٢,٦٠"
١٢٢	٣٠٢٧٤٤,١٥"	٣٢٢٢٢٠١,٢٩"	١٥١	٣٠٢٧٤٤,٩١"	٣٢٢٢٢٠٢,٧٤"
١٢٣	٣٠٢٧٤٦,٥٧"	٣٢٢٢٢٠١,٧٩"	١٥٢	٣٠٢٧٤٥,٠٥"	٣٢٢٢٢٠٣,٣٩"
١٢٤	٣٠٢٧٤٩,٦١"	٣٢٢٢٢٠٠,٠٤"	١٥٣	٣٠٢٧٤٥,٤٠"	٣٢٢٢٢٠٤,٥٠"
١٢٥	٣٠٢٧٥٤,٧٤"	٣٢٢٢١٥٦,٠٢"	١٥٤	٣٠٢٧٤٥,٦٤"	٣٢٢٢٢٠٥,٣١"
١٢٦	٣٠٢٧٥٩,٤٢"	٣٢٢٢١٥٢,٩٥"	١٥٥	٣٠٢٧٤٦,٠٤"	٣٢٢٢٢٠٦,٧٤"
١٢٧	٣٠٢٨٠١,٢٧"	٣٢٢٢١٥٢,١٧"	١٥٦	٣٠٢٧٤٢,٧٤"	٣٢٢٢٢٠٨,١٠"
١٢٨	٣٠٢٨٠٣,١٢"	٣٢٢٢١٥٠,٥٥"	١٥٧	٣٠٢٧٤٠,٣٨"	٣٢٢٢٢٠٩,٧١"
١٢٩	٣٠٢٨٠٣,٦٨"	٣٢٢٢١٤٩,٢٤"	١٥٨	٣٠٢٧٣٦,٢٧"	٣٢٢٢٢١٢,٢٦"
المساحة			٥٤٨,٠٥ فدان تقريبا		
تم حساب المساحات بنظام UTM ZONE ٣٦					



١٦ / ١٧١



١٧١

كشف احداثيات قطعة أرض ناحية محافظة الإسماعيلية لصالح جهاز مشروعات الخدمة الوطنية
بنظام WGS 84 (هـ)

المستسل	POINT_X	POINT_Y	المستسل	POINT_X	POINT_Y
١	٣٢٢٦١٢٤,٤٣"	٣٠٣٠٠٦,٩٣"	٣٣	٣٢٢٦١٢٤,٥٨"	٣٠٣١٠٦,٩٣"
٢	٣٢٢٦١٢١,٢٠"	٣٠٣٠٠٤,٤٣"	٣٤	٣٢٢٦١٢٣,٧١"	٣٠٣١٠٨,١٠"
٣	٣٢٢٦١١٢,٦٥"	٣٠٢٩٠٥٨,٥٥"	٣٥	٣٢٢٦١٤٢,٤٠"	٣٠٣١٠٩,٩٠"
٤	٣٢٢٦٠٦,٤٣"	٣٠٢٩٠٥٣,٠٠"	٣٦	٣٢٢٦١٥٠,٠٨"	٣٠٣١١١,٧١"
٥	٣٢٢٦٠٥,٥٥"	٣٠٢٩٠٥٢,٣٣"	٣٧	٣٢٢٦١٥٠,٧٤"	٣٠٣١١١,٨٨"
٦	٣٢٢٥٠٥٧,٨٤"	٣٠٢٩٠٤٦,٧٩"	٣٨	٣٢٢٤٠٠,٥٠"	٣٠٣١١٤,٥٢"
٧	٣٢٢٥٠٥٢,١٣"	٣٠٢٩٠٤٤,٣٥"	٣٩	٣٢٢٤٠٠,١٢"	٣٠٣١١٧,٣٢"
٨	٣٢٢٥٠٤٣,٠٦"	٣٠٢٩٠٤١,٠٠"	٤٠	٣٢٢٤٠١٥,٨٢"	٣٠٣١٢١,٨٩"
٩	٣٢٢٥٠٤١,٦٨"	٣٠٢٩٠٤٠,٦٠"	٤١	٣٢٢٤٠٢٥,٢٠"	٣٠٣١٢٤,٥٢"
١٠	٣٢٢٥٠٣٦,٣٣"	٣٠٢٩٠٣٨,٨٢"	٤٢	٣٢٢٤٠٣٢,٠٦"	٣٠٣١٢٦,٤٤"
١١	٣٢٢٥٠٣٣,٩٣"	٣٠٢٩٠٣٧,٧٣"	٤٣	٣٢٢٤٠٥١,٥٧"	٣٠٣١٢٩,٤٣"
١٢	٣٢٢٥٠٢٩,٤٥"	٣٠٢٩٠٣٥,٦١"	٤٤	٣٢٢٤٠٥٧,٤٣"	٣٠٣١٣٠,٣٣"
١٣	٣٢٢٥٠١١,٣٩"	٣٠٢٩٠٢٧,١٩"	٤٥	٣٢٢٤٠٥٩,٥٢"	٣٠٣١٣٨,٣٤"
١٤	٣٢٢٤٠٥٧,٢٩"	٣٠٢٩٠٢٠,٦٠"	٤٦	٣٢٢٥٠١٠,٠٢"	٣٠٣١٣٦,٩٠"
١٥	٣٢٢٤٠٤٩,٦٦"	٣٠٢٩٠١٧,٤٧"	٤٧	٣٢٢٥٠٠٩,٤٠"	٣٠٣١٣٩,٤٣"
١٦	٣٢٢٤٠٤٩,٢٠"	٣٠٢٩٠١٨,٩٨"	٤٨	٣٢٢٥٠٢٤,٥٨"	٣٠٣١٠٤,١٠"
١٧	٣٢٢٤٠٤٣,٤١"	٣٠٢٩٠٣٠,٣٠"	٤٩	٣٢٢٥٠٣٣,٩٣"	٣٠٣٠٥٣,٩٣"
١٨	٣٢٢٤٠٣٦,١٨"	٣٠٢٩٠٤٤,٧٤"	٥٠	٣٢٢٥٠٣٩,٧٧"	٣٠٣٠٤٧,٥٨"
١٩	٣٢٢٤٠٢٧,٣٤"	٣٠٣٠٠٢,٤٤"	٥١	٣٢٢٥٠٤٣,٤٧"	٣٠٣٠٤٣,٤٧"
٢٠	٣٢٢٤٠٢٦,٢٩"	٣٠٣٠٠٤,٤٣"	٥٢	٣٢٢٥٠٤٤,٤٩"	٣٠٣٠٣٩,٥٩"
٢١	٣٢٢٤٠٢٤,٦٩"	٣٠٣٠٠٦,٧٣"	٥٣	٣٢٢٥٠٤٤,٥٥"	٣٠٣٠٣٩,٣٥"
٢٢	٣٢٢٤٠١٥,٤١"	٣٠٣٠٠٣,٠٣"	٥٤	٣٢٢٥٠٤٥,٢٤"	٣٠٣٠٣٦,٧٣"
٢٣	٣٢٢٤٠١٠,١٤"	٣٠٣٠٠٢٤,٤٩"	٥٥	٣٢٢٥٠٤٧,٠٢"	٣٠٣٠٢٩,٩٩"
٢٤	٣٢٢٤٠٠٨,٩٣"	٣٠٣٠٠٢٥,٩٧"	٥٦	٣٢٢٥٠٤٨,٥٤"	٣٠٣٠٢٨,٢١"
٢٥	٣٢٢٣٠٥٧,٧٩"	٣٠٣٠٠٤٠,٣١"	٥٧	٣٢٢٥٠٥٣,٨٢"	٣٠٣٠٢٢,٠٣"
٢٦	٣٢٢٣٠٥٧,٧٨"	٣٠٣٠٠٤٠,٣٢"	٥٨	٣٢٢٥٠٥٨,١٠"	٣٠٣٠٢٠,٨٤"
٢٧	٣٢٢٣٠٥٧,٧٨"	٣٠٣٠٠٤٠,٣٢"	٥٩	٣٢٢٥٠٥٨,٣٣"	٣٠٣٠٢٠,٤٦"
٢٨	٣٢٢٣٠٥٦,٦٠"	٣٠٣٠٠٤١,٨٤"	٦٠	٣٢٢٦٠٠٤,٠٠"	٣٠٣٠١٨,٧٠"
٢٩	٣٢٢٣٠٥٢,١٦"	٣٠٣٠٠٤٦,٩٥"	٦١	٣٢٢٦٠١٤,٢٣"	٣٠٣٠١٥,٥٣"
٣٠	٣٢٢٣٠٤٦,٥٥"	٣٠٣٠٠٥٢,٥٤"	٦٢	٣٢٢٦٠١٧,٨٨"	٣٠٣٠١٤,٤٠"
٣١	٣٢٢٣٠٤٢,٣٣"	٣٠٣٠٠٥٦,٧٥"	٦٣	٣٢٢٦٠٢٣,٦٢"	٣٠٣٠١١,٤٤"
٣٢	٣٢٢٣٠٣٦,٩١"	٣٠٣١٠٠٣,٦٠"	٦٤	٣٢٢٦٠٢٧,٩٨"	٣٠٣٠٠٩,١٨"
المساحة	٢م ٩١٥.٨٥٣	٢١٧٨,٣٤ فدان تقريباً	٦٥	٣٢٢٦٠٢٤,٨٩"	٣٠٣٠٠٧,٢٣"

تم حساب المساحات بنظام UTM ZONE ٣٦



٢١
١٧١