

قرار رئيس جمهورية مصر العربية

رقم ١٥ لسنة ٢٠٢٤

رئيس الجمهورية

بعد الاطلاع على الدستور ؛

وعلى قانون الهيئات العامة الصادر بالقانون رقم ٦١ لسنة ١٩٦٣ ؛

وعلى قانون نظام الإدارة المحلية الصادر بالقانون رقم ٤٣ لسنة ١٩٧٩ ؛

وعلى القانون رقم ١٤٣ لسنة ١٩٨١ فى شأن الأراضى الصحراوية ؛

وعلى القانون رقم ٧ لسنة ١٩٩١ فى شأن بعض الأحكام المتعلقة بأموال

الدولة الخاصة ؛

وعلى قانون البيئة الصادر بالقانون رقم ٤ لسنة ١٩٩٤ ؛

وعلى قانون التنمية المتكاملة لشبه جزيرة سيناء الصادر بالقانون

رقم ١٤ لسنة ٢٠١٢ ؛

وعلى قانون الموارد المائية والرى الصادر بالقانون رقم ١٤٧ لسنة ٢٠٢١ ؛

وعلى قرار رئيس الجمهورية رقم ١٥٢ لسنة ٢٠٠١ بشأن تحديد المناطق

الاستراتيجية ذات الأهمية العسكرية ؛

وعلى قرار رئيس الجمهورية رقم ١٥٣ لسنة ٢٠٠١ بإنشاء المركز الوطنى

لتخطيط استخدامات أراضى الدولة ؛

وعلى قرار رئيس الجمهورية رقم ٦١٢ لسنة ٢٠١٣ بشأن الموافقة على إعادة

تخصيص مساحات من الأراضى المملوكة للدولة ملكية خاصة لصالح الهيئة العامة

للتنمية السياحية لاستخدامها فى الأنشطة السياحية ؛

وعلى قرار رئيس الجمهورية رقم ٦٢ لسنة ٢٠١٨ بشأن خريطة تنمية أراضي جمهورية مصر العربية ؛

وعلى قرار رئيس الجمهورية رقم ١٢٨ لسنة ٢٠٢٢ بشأن استثناء مدينتي شرم الشيخ ودهب وقطاع خليج العقبة السياحي بمحافظة جنوب سيناء من الخضوع لأحكام قانون التنمية المتكاملة في شبه جزيرة سيناء الصادر بالقانون رقم ١٤ لسنة ٢٠١٢ ؛

وعلى قرار رئيس الجمهورية رقم ١٧ لسنة ٢٠٢٣ بتخصيص الأراضي الصحراوية الواقعة بعمق ٢ كيلو متر على جانبي بعض الطرق الجديدة لصالح القوات المسلحة ؛

وبناءً على ما عرضه المركز الوطني لتخطيط استخدامات أراضي الدولة ؛
وبعد موافقة مجلس الوزراء ؛

قـــــرر :

(المادة الأولى)

تستنزَل المساحات المبينة فيما بعد من الأراضي المخصصة للأنشطة السياحية

بقرار رئيس الجمهورية رقم ٦١٢ لسنة ٢٠١٣ المشار إليه ناحية محافظة جنوب سيناء ،

لتعود إلى أصلها كأماكن دولة خاصة :

مساحة ١٠,٤٣ فدان تقريباً تعادل ٤٣٨٤٢ متراً مربعاً ناحية مدينة شرم الشيخ ،

وفقاً للوحة وجدول الإحداثيات المرفقين ويرمز لها بالحرف (أ) .

مساحة ٠,٢٣ فدان تقريباً تعادل ١٠٠٢ متر مربع ناحية مدينة شرم الشيخ ،

وفقاً للوحة وجدول الإحداثيات المرفقين ويرمز لها بالحرف (ب) .

- مساحة ١٩٣٩,٠٥ فدان تقريباً تعادل ٨١٤٥٦٢٤ متراً مربعاً تقريباً ناحية مدينة طابا ، وفقاً للوحة وجدول الإحداثيات المرفقين ويرمز لها بالحرف (ج) .
- مساحة ٨٦٧,٧٤ فدان تقريباً تعادل ٣٦٤٥٢٣٠,٨ متر مربع ناحية مدينة نويبع ، وفقاً للوحة وجدول الإحداثيات المرفقين ويرمز لها بالحرف (د) .

(المادة الثانية)

تستنزَل المساحات الميينة فيما بعد من الأراضى المخصصة للأنشطة السياحية بقرار رئيس الجمهورية رقم ٦١٢ لسنة ٢٠١٣ المشار إليه ناحية محافظة البحر الأحمر ، لتعود إلى أصلها كأملك دولة خاصة :

- مساحة ٢١٤٤٢,٥٦ فدان تقريباً تعادل ٩٠٠٧٦٦٠,٨ أمتار مربعة تقريباً ناحية مدينة رأس غارب ، وفقاً للوحة وجدول الإحداثيات المرفقين ويرمز لها بالحرف (هـ) .
- مساحة ١٤١٢٨,٣٧ فدان تقريباً تعادل ٥٩٣٥٠٩١٨ متراً مربعاً تقريباً ناحية مدينة رأس غارب ، وفقاً للوحة وجدول الإحداثيات المرفقين ويرمز لها بالحرف (و) .
- مساحة ١٨٠٦,٥٧ فدان تقريباً تعادل ٧٥٨٩٠٩٥ متراً مربعاً تقريباً ناحية مدينة القصير ، وفقاً للوحة وجدول الإحداثيات المرفقين ويرمز لها بالحرف (ز) .
- مساحة ٩٦١٧,٦٧ فدان تقريباً تعادل ٤٠٤٠٢٢٤٣ متراً مربعاً تقريباً ناحية مدينة الغردقة ، وفقاً للوحة وجدول الإحداثيات المرفقين ويرمز لها بالحرف (ح) .
- مساحة ٦٥٠,٨١ فدان تقريباً تعادل ٢٧٣٣٩٤٨ متراً مربعاً تقريباً ناحية مدينة الغردقة ، وفقاً للوحة وجدول الإحداثيات المرفقين ويرمز لها بالحرف (ط) .

(المادة الثالثة)

تحتفظ القوات المسلحة بأى مساحات مملوكة لها داخل المساحات المذكورة بالمادتين الأولى والثانية من هذا القرار .

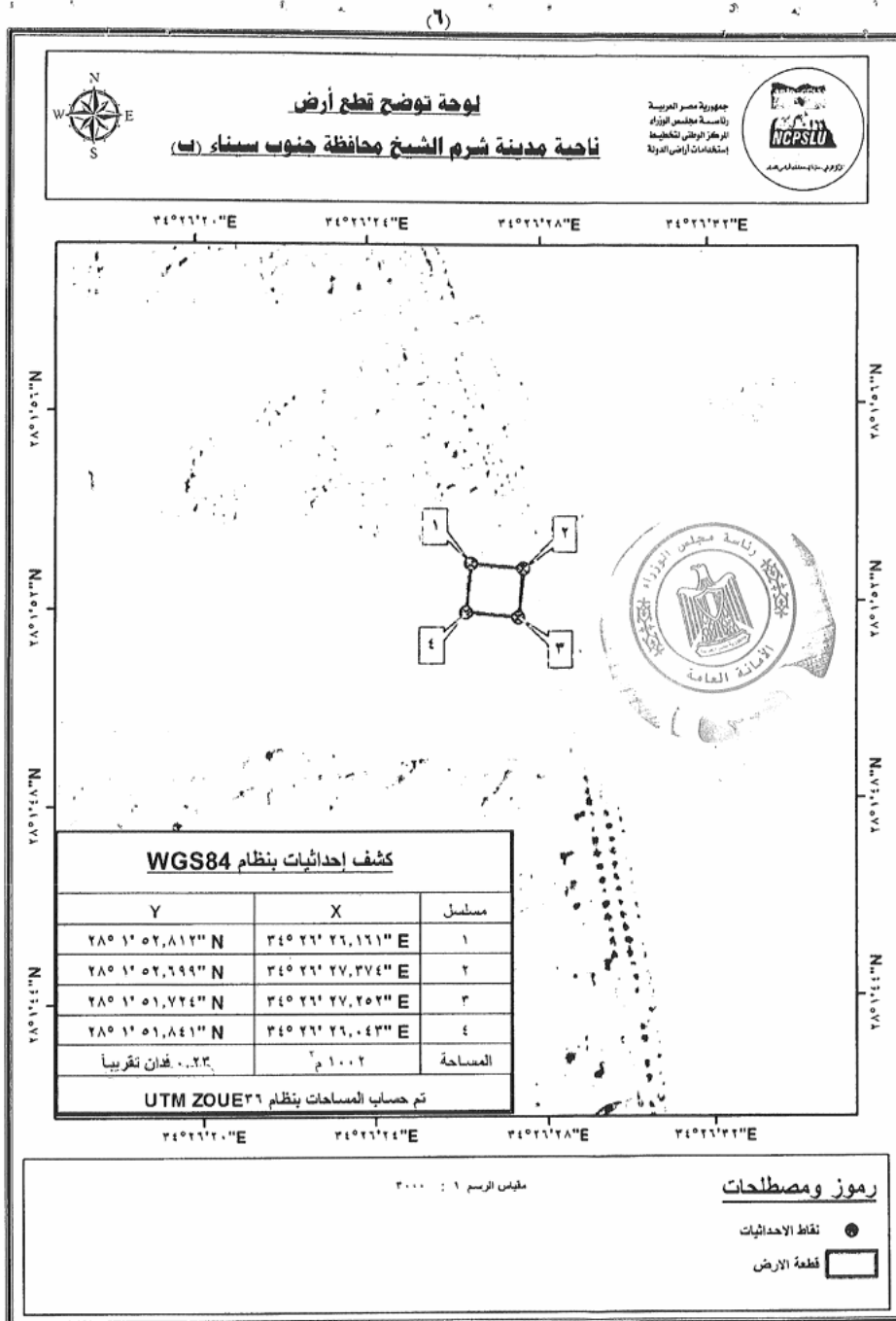
(المادة الرابعة)

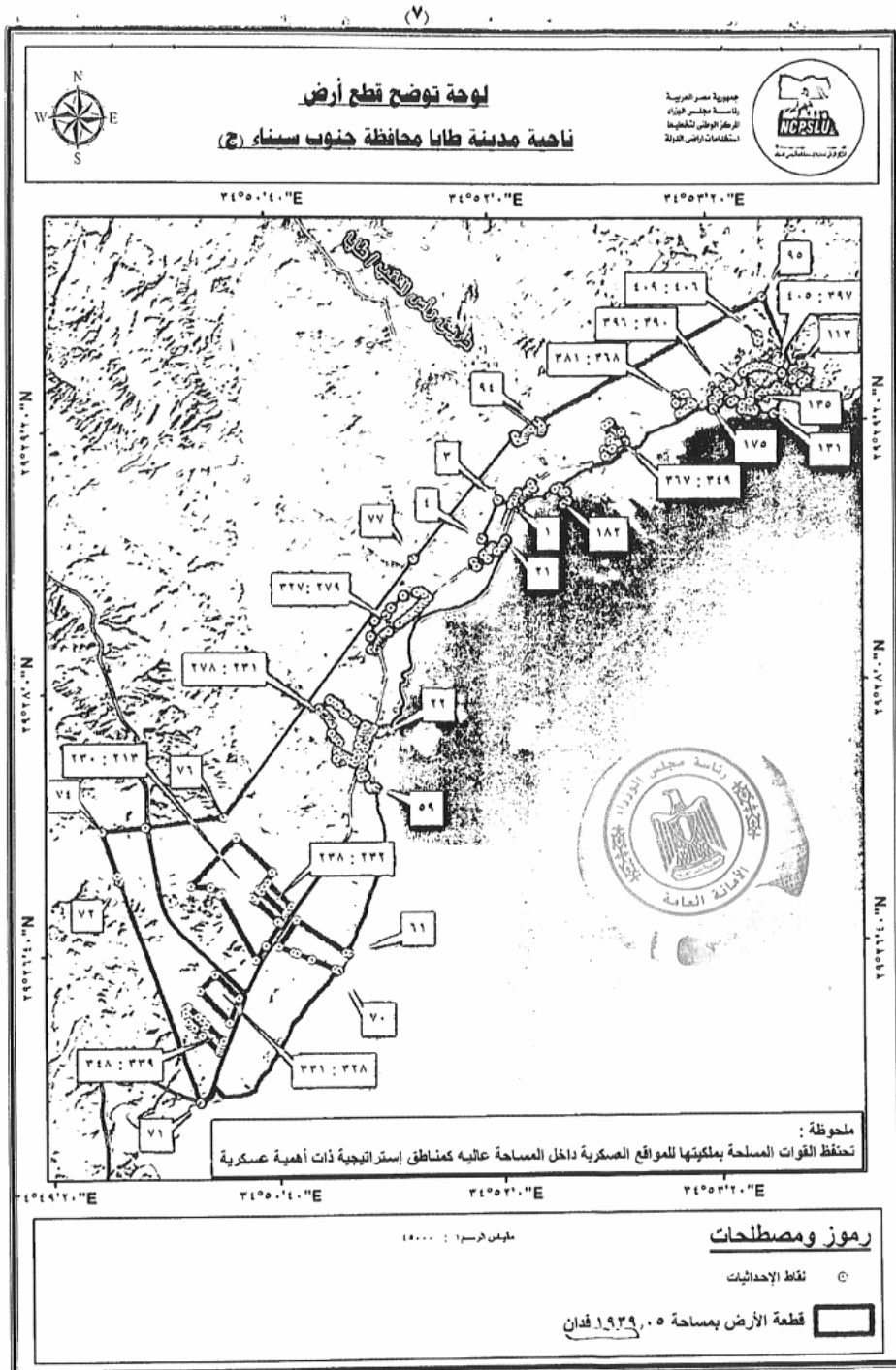
ينشر هذا القرار فى الجريدة الرسمية ، ويعمل به من اليوم التالى لتاريخ نشره .

صدر برئاسة الجمهورية فى ٦ رجب سنة ١٤٤٥ هـ

(الموافق ١٨ يناير سنة ٢٠٢٤ م) .

عبد الفتاح السيسى





(٨)

كشف إحداثيات قطعة أرض ناحية مدينة طابا بمحافظة جنوب سيناء بنظام WGS٨٤					
Y	X	م	Y	X	م
٢٩° ٢٧' ٣٤,٤٩٥" N	٣٤° ٥١' ١١,٧٠١" E	٥١	٢٩° ٢٨' ٥٥,٥٨٧" N	٣٤° ٥٢' ٧,٣٧٤" E	١
٢٩° ٢٧' ٣٤,٠٣٥" N	٣٤° ٥١' ١١,٥٤٩" E	٥٢	٢٩° ٢٨' ٥٥,٦٢٢" N	٣٤° ٥٢' ٧,١٦٩" E	٢
٢٩° ٢٧' ٣٣,٠١٩" N	٣٤° ٥١' ١١,٨٥٥" E	٥٣	٢٩° ٢٨' ٥٧,١٤٥" N	٣٤° ٥٢' ٢,٥٢٣" E	٣
٢٩° ٢٧' ٣٣,٤٩٩" N	٣٤° ٥١' ١٣,٤٨٢" E	٥٤	٢٩° ٢٨' ٤٥,٤٨٩" N	٣٤° ٥١' ٥٦,٣٦٩" E	٤
٢٩° ٢٧' ٣٠,٥١٦" N	٣٤° ٥١' ١٤,٦٦٠" E	٥٥	٢٩° ٢٨' ٤٣,٠٤٤" N	٣٤° ٥١' ٥٩,٩٦٠" E	٥
٢٩° ٢٧' ٢٩,٩٠٨" N	٣٤° ٥١' ١٤,٨٢٣" E	٥٦	٢٩° ٢٨' ٤٢,٩٠٣" N	٣٤° ٥٢' ٠,١٤٧" E	٦
٢٩° ٢٧' ٢٩,٤٣٧" N	٣٤° ٥١' ١٥,٦٤٣" E	٥٧	٢٩° ٢٨' ٤٢,٨٥٥" N	٣٤° ٥٢' ٠,٠٧١" E	٧
٢٩° ٢٧' ٢٩,٦٠٤" N	٣٤° ٥١' ١٦,٦٨٤" E	٥٨	٢٩° ٢٨' ٤٢,٣٩٣" N	٣٤° ٥١' ٥٩,٣٥٥" E	٨
٢٩° ٢٧' ٢٩,٦٣٩" N	٣٤° ٥١' ١٧,١٤٩" E	٥٩	٢٩° ٢٨' ٤١,٩٠٥" N	٣٤° ٥١' ٥٨,٦٥١" E	٩
٢٩° ٢٧' ٢٩,٦٣٧" N	٣٤° ٥١' ١٧,١٥٠" E	٦٠	٢٩° ٢٨' ٤١,٣٩٨" N	٣٤° ٥١' ٥٧,٩٦٦" E	١٠
٢٩° ٢٦' ٣٩,١٣٥" N	٣٤° ٥١' ١٦,٣٣٣" E	٦١	٢٩° ٢٨' ٤٠,٨٧٠" N	٣٤° ٥١' ٥٧,٣٠٠" E	١١
٢٩° ٢٦' ٣٩,٠٨٦" N	٣٤° ٥١' ١٦,١١٦" E	٦٢	٢٩° ٢٨' ٤٠,٥٥١" N	٣٤° ٥١' ٥٦,٩١٨" E	١٢
٢٩° ٢٦' ٣٩,٤١٤" N	٣٤° ٥١' ٥٢,٤٤١" E	٦٣	٢٩° ٢٨' ٤٠,٥٧٢" N	٣٤° ٥١' ٥٦,٩٠٣" E	١٣
٢٩° ٢٦' ٤٩,٧٩٦" N	٣٤° ٥٠' ٤٧,٦٢٩" E	٦٤	٢٩° ٢٨' ٣٨,٤٤٨" N	٣٤° ٥١' ٥٣,٥٨٦" E	١٤
٢٩° ٢٦' ٤١,٧٤٨" N	٣٤° ٥٠' ٤١,٢٤٠" E	٦٥	٢٩° ٢٨' ٣٦,٨٨٨" N	٣٤° ٥١' ٥٤,٤٨٠" E	١٥
٢٩° ٢٦' ٣٩,٨٦٣" N	٣٤° ٥٠' ٤٦,٤٢٣" E	٦٦	٢٩° ٢٨' ٣٩,٢٠١" N	٣٤° ٥١' ٥٨,٤٧٧" E	١٦
٢٩° ٢٦' ٣٩,٣٨٨" N	٣٤° ٥٠' ٤٧,٧٣٠" E	٦٧	٢٩° ٢٨' ٤١,٤٥٣" N	٣٤° ٥٢' ١,٥٣٨" E	١٧
٢٩° ٢٦' ٣٧,٥٠٢" N	٣٤° ٥٠' ٥٢,٩١٣" E	٦٨	٢٩° ٢٨' ٤١,٦٠٧" N	٣٤° ٥٢' ١,٧٣٩" E	١٨
٢٩° ٢٦' ٣٤,٤٢٨" N	٣٤° ٥١' ١,٣٦٦" E	٦٩	٢٩° ٢٨' ٤٣,١٥٥" N	٣٤° ٥٢' ٣,٦٨٨" E	١٩
٢٩° ٢٦' ٣٤,٠١٣" N	٣٤° ٥١' ٢,٥٧٣" E	٧٠	٢٩° ٢٨' ٤٤,٢٩٨" N	٣٤° ٥٢' ٤,٦٢٣" E	٢٠
٢٩° ٢٥' ٥٤,٦١٥" N	٣٤° ٥٠' ١١,٩٠٤" E	٧١	٢٩° ٢٨' ٤٤,٨٧٤" N	٣٤° ٥٢' ٥,٠٩٥" E	٢١
٢٩° ٢٧' ٢,٧٠٦" N	٣٤° ٤٩' ٤٥,١٧٠" E	٧٢	٢٩° ٢٧' ٤٦,٩٧٦" N	٣٤° ٥١' ٢٢,٠٩٣" E	٢٢
٢٩° ٢٧' ٤,٣١٤" N	٣٤° ٤٩' ٤٤,٥٣٨" E	٧٣	٢٩° ٢٧' ٤٧,٢٣٧" N	٣٤° ٥١' ٢١,٩١٠" E	٢٣
٢٩° ٢٧' ١٧,٩١٥" N	٣٤° ٤٩' ٣٩,٢٢٦" E	٧٤	٢٩° ٢٧' ٤٧,٤٢٣" N	٣٤° ٥١' ٢١,٦٩٥" E	٢٤
٢٩° ٢٧' ١٨,٨٦٦" N	٣٤° ٤٩' ٥٤,٦٥٠" E	٧٥	٢٩° ٢٧' ٤٧,٤٣٢" N	٣٤° ٥١' ٢١,١١٣" E	٢٥
٢٩° ٢٧' ٢١,٥٨٧" N	٣٤° ٥٠' ٢٢,١٢٨" E	٧٦	٢٩° ٢٧' ٤٧,٤٤١" N	٣٤° ٥١' ٢٠,٤٤٩" E	٢٦
٢٩° ٢٨' ٣٩,٥٥٢" N	٣٤° ٥١' ٣٢,١٧٦" E	٧٧	٢٩° ٢٧' ٤٧,٢٣٣" N	٣٤° ٥١' ٢٠,٣٨٢" E	٢٧
٢٩° ٢٩' ١٧,٠٦٤" N	٣٤° ٥٢' ٨,٨٤١" E	٧٨	٢٩° ٢٧' ٤٧,١٢٧" N	٣٤° ٥١' ٢٠,٢٦٦" E	٢٨
٢٩° ٢٩' ١٦,٦٩١" N	٣٤° ٥٢' ٩,٠٦٥" E	٧٩	٢٩° ٢٧' ٤٧,٠٢٧" N	٣٤° ٥١' ٢٠,١٠٦" E	٢٩
٢٩° ٢٩' ١٥,١١٨" N	٣٤° ٥٢' ٩,٨٣٩" E	٨٠	٢٩° ٢٧' ٤٦,٨١٣" N	٣٤° ٥١' ١٩,٨٨٦" E	٣٠
٢٩° ٢٩' ١٥,٦٤٥" N	٣٤° ٥٢' ١١,٥٧٨" E	٨١	٢٩° ٢٧' ٤٦,٦٥٥" N	٣٤° ٥١' ١٩,٦٣٢" E	٣١
٢٩° ٢٩' ١٥,٩٧٠" N	٣٤° ٥٢' ١٢,٥٣٣" E	٨٢	٢٩° ٢٧' ٤٦,٥٩٥" N	٣٤° ٥١' ١٩,٤٦٦" E	٣٢
٢٩° ٢٩' ١٦,٥٣٦" N	٣٤° ٥٢' ١٢,٤٥٤" E	٨٣	٢٩° ٢٧' ٤٦,٥٢١" N	٣٤° ٥١' ١٩,٢٢٨" E	٣٣
٢٩° ٢٩' ١٧,١٤٧" N	٣٤° ٥٢' ١٢,٦٢٤" E	٨٤	٢٩° ٢٧' ٤٦,٤٢٥" N	٣٤° ٥١' ١٨,٨٣٢" E	٣٤
٢٩° ٢٩' ١٧,٨٤٩" N	٣٤° ٥٢' ١٣,٠٦٦" E	٨٥	٢٩° ٢٧' ٤٦,٦٢٨" N	٣٤° ٥١' ١٨,٠٠١" E	٣٥
٢٩° ٢٩' ١٨,٤٣٦" N	٣٤° ٥٢' ١٣,٩٠٠" E	٨٦	٢٩° ٢٧' ٤٧,١٦١" N	٣٤° ٥١' ١٦,٩٨٨" E	٣٦
٢٩° ٢٩' ١٨,٩٧٤" N	٣٤° ٥٢' ١٤,٨٧٠" E	٨٧	٢٩° ٢٧' ٤٧,٧٤٤" N	٣٤° ٥١' ١٦,٩١٢" E	٣٧
٢٩° ٢٩' ١٧,٩٦١" N	٣٤° ٥٢' ١٧,٢٨٩" E	٨٨	٢٩° ٢٧' ٤٧,٧٨٠" N	٣٤° ٥١' ١٦,٩٢٤" E	٣٨
٢٩° ٢٩' ١٧,٥٣٩" N	٣٤° ٥٢' ١٨,٢٩٧" E	٨٩	٢٩° ٢٧' ٤٧,٣٢٥" N	٣٤° ٥١' ١٦,٤٥١" E	٣٩
٢٩° ٢٩' ١٧,٩٢٢" N	٣٤° ٥٢' ١٨,٤٣٨" E	٩٠	٢٩° ٢٧' ٤٦,٦٧١" N	٣٤° ٥١' ١٥,٧٨٦" E	٤٠
٢٩° ٢٩' ١٨,٣٢٩" N	٣٤° ٥٢' ١٨,٦٢١" E	٩١	٢٩° ٢٧' ٤٦,١٤٩" N	٣٤° ٥١' ١٥,٢٨٧" E	٤١
٢٩° ٢٩' ١٩,٠٦٤" N	٣٤° ٥٢' ١٨,٧٩١" E	٩٢	٢٩° ٢٧' ٤٥,٥٤٩" N	٣٤° ٥١' ١٤,٨١٥" E	٤٢
٢٩° ٢٩' ١٩,٩٧٣" N	٣٤° ٥٢' ١٨,٧٣٦" E	٩٣	٢٩° ٢٧' ٤٤,٩١٠" N	٣٤° ٥١' ١٤,٤٦٣" E	٤٣
٢٩° ٢٩' ٢١,١٠١" N	٣٤° ٥٢' ١٧,٢٩١" E	٩٤	٢٩° ٢٧' ٤٢,٨٧٦" N	٣٤° ٥١' ١٣,٨٢٠" E	٤٤
٢٩° ٢٩' ٥٧,٦٠٨" N	٣٤° ٥٣' ٤٠,٣٦٠" E	٩٥	٢٩° ٢٧' ٤١,٧١٧" N	٣٤° ٥١' ١٣,٥١٥" E	٤٥
٢٩° ٢٩' ٣٥,٠٦٥" N	٣٤° ٥٣' ٥٠,٩٦١" E	٩٦	٢٩° ٢٧' ٣٩,٤٢٦" N	٣٤° ٥١' ١٢,٩٦٤" E	٤٦
٢٩° ٢٩' ٣٥,٧٦٣" N	٣٤° ٥٣' ٥١,٣٦٠" E	٩٧	٢٩° ٢٧' ٣٧,٢٦٣" N	٣٤° ٥١' ١٢,٤٢٨" E	٤٧
٢٩° ٢٩' ٣٥,٤٧٤" N	٣٤° ٥٣' ٥١,٥٦١" E	٩٨	٢٩° ٢٧' ٣٥,٤٨٥" N	٣٤° ٥١' ١١,٩٧٤" E	٤٨
٢٩° ٢٩' ٣٥,٥٢٧" N	٣٤° ٥٣' ٥٢,٠١٩" E	٩٩	٢٩° ٢٧' ٣٤,٦١٥" N	٣٤° ٥١' ١١,٧٣٦" E	٤٩
٢٩° ٢٩' ٣٥,٥١٣" N	٣٤° ٥٣' ٥٢,٤٨٧" E	١٠٠	٢٩° ٢٧' ٣٤,٥٣٨" N	٣٤° ٥١' ١١,٧١٥" E	٥٠

(٩)

كشف إحداثيات قطعة أرض ناحية مدينة طابا بمحافظة جنوب سيناء بنظام WGS٨٤					
Y	X	م	Y	X	م
٢٩٠ ٢٩' ٣٥,٩٤٦" N	٣٤٠ ٥٣' ٣٥,٢٣٧" E	١٥١	٢٩٠ ٢٩' ٣٥,٨٥٨" N	٣٤٠ ٥٣' ٥٢,٩٣٧" E	١٠١
٢٩٠ ٢٩' ٣٤,٨٠٦" N	٣٤٠ ٥٣' ٣٣,٠٧٣" E	١٥٢	٢٩٠ ٢٩' ٣٦,١٦٥" N	٣٤٠ ٥٣' ٥٣,٤٧٣" E	١٠٢
٢٩٠ ٢٩' ٢٩,٤٦٧" N	٣٤٠ ٥٣' ٣٥,٧٥٣" E	١٥٣	٢٩٠ ٢٩' ٣٦,٨٠١" N	٣٤٠ ٥٣' ٥٣,٥٨١" E	١٠٣
٢٩٠ ٢٩' ٢٨,٦٩٦" N	٣٤٠ ٥٣' ٣٥,٨١٨" E	١٥٤	٢٩٠ ٢٩' ٣٧,٥٦٥" N	٣٤٠ ٥٣' ٥٣,٦١٠" E	١٠٤
٢٩٠ ٢٩' ٢٧,٦٠١" N	٣٤٠ ٥٣' ٣٥,٧٧٨" E	١٥٥	٢٩٠ ٢٩' ٣٧,٩٠٩" N	٣٤٠ ٥٣' ٥٣,٦٣٨" E	١٠٥
٢٩٠ ٢٩' ٢٦,١٢٤" N	٣٤٠ ٥٣' ٣٥,٧٥٠" E	١٥٦	٢٩٠ ٢٩' ٣٨,٢٥٤" N	٣٤٠ ٥٣' ٥٣,٣٤٥" E	١٠٦
٢٩٠ ٢٩' ٢٤,٩٥٥" N	٣٤٠ ٥٣' ٣٥,٦٠٦" E	١٥٧	٢٩٠ ٢٩' ٣٨,٤٢١" N	٣٤٠ ٥٣' ٥٣,٧٥٣" E	١٠٧
٢٩٠ ٢٩' ٢٣,٢٠٦" N	٣٤٠ ٥٣' ٣٥,٤٥٠" E	١٥٨	٢٩٠ ٢٩' ٣٧,٩٨٢" N	٣٤٠ ٥٣' ٥٣,٧٧١" E	١٠٨
٢٩٠ ٢٩' ٢٣,٤٥٣" N	٣٤٠ ٥٣' ٣٣,٧٠٥" E	١٥٩	٢٩٠ ٢٩' ٣٧,٩٠١" N	٣٤٠ ٥٣' ٥٣,٨١٠" E	١٠٩
٢٩٠ ٢٩' ٢٣,٦١٧" N	٣٤٠ ٥٣' ٣٢,٤١٢" E	١٦٠	٢٩٠ ٢٩' ٣٧,٧٧٨" N	٣٤٠ ٥٣' ٥٣,٩٩٥" E	١١٠
٢٩٠ ٢٩' ٢٥,١٦٩" N	٣٤٠ ٥٣' ٣٢,٦٢٦" E	١٦١	٢٩٠ ٢٩' ٣٧,٧٥٤" N	٣٤٠ ٥٣' ٥٤,١٥١" E	١١١
٢٩٠ ٢٩' ٢٤,٩٦٣" N	٣٤٠ ٥٣' ٣٥,٠٢٩" E	١٦٢	٢٩٠ ٢٩' ٣٧,٦٩٢" N	٣٤٠ ٥٣' ٥٤,١٢٣" E	١١٢
٢٩٠ ٢٩' ٢٤,٩٦٦" N	٣٤٠ ٥٣' ٣٥,٣٩٦" E	١٦٣	٢٩٠ ٢٩' ٣٧,٣١٢" N	٣٤٠ ٥٣' ٥٤,٢٢٨" E	١١٣
٢٩٠ ٢٩' ٢٥,٩٩٩" N	٣٤٠ ٥٣' ٣٥,٥١٥" E	١٦٤	٢٩٠ ٢٩' ٣٧,٢٠٤" N	٣٤٠ ٥٣' ٥٤,٣٥٣" E	١١٤
٢٩٠ ٢٩' ٢٦,٠٠٧" N	٣٤٠ ٥٣' ٣٥,٢٢٠" E	١٦٥	٢٩٠ ٢٩' ٣٤,٢٣٨" N	٣٤٠ ٥٣' ٥٢,٥٥٤" E	١١٥
٢٩٠ ٢٩' ٢٦,٤١٠" N	٣٤٠ ٥٣' ٢٩,٩٣٩" E	١٦٦	٢٩٠ ٢٩' ٣٣,٨٣٣" N	٣٤٠ ٥٣' ٥٣,٤٥٣" E	١١٦
٢٩٠ ٢٩' ٢٦,٤٤١" N	٣٤٠ ٥٣' ٢٩,٥٢٨" E	١٦٧	٢٩٠ ٢٩' ٣٣,٤٧٩" N	٣٤٠ ٥٣' ٥٣,٢٠٣" E	١١٧
٢٩٠ ٢٩' ٢٥,٨٠٩" N	٣٤٠ ٥٣' ٢٨,٥٩٢" E	١٦٨	٢٩٠ ٢٩' ٣٣,١١٦" N	٣٤٠ ٥٣' ٥٤,١٢٨" E	١١٨
٢٩٠ ٢٩' ٢٥,٩٦٨" N	٣٤٠ ٥٣' ٢٣,٩٨٠" E	١٦٩	٢٩٠ ٢٩' ٣٣,٠٩٥" N	٣٤٠ ٥٣' ٥٤,٢٢٠" E	١١٩
٢٩٠ ٢٩' ٢٧,٧٥٣" N	٣٤٠ ٥٣' ٢٣,٤٩٥" E	١٧٠	٢٩٠ ٢٩' ٣٣,٢١٩" N	٣٤٠ ٥٣' ٥٤,٥٤٦" E	١٢٠
٢٩٠ ٢٩' ٢٦,٦٩٣" N	٣٤٠ ٥٣' ٢١,٨٧٠" E	١٧١	٢٩٠ ٢٩' ٣٣,٢٤٦" N	٣٤٠ ٥٣' ٥٥,١٠٥" E	١٢١
٢٩٠ ٢٩' ٢٥,٥٢٣" N	٣٤٠ ٥٣' ٢١,٨٩٣" E	١٧٢	٢٩٠ ٢٩' ٣٣,١٣٧" N	٣٤٠ ٥٣' ٥٥,٤٣١" E	١٢٢
٢٩٠ ٢٩' ٢٤,٩١٥" N	٣٤٠ ٥٣' ٢١,٩٤١" E	١٧٣	٢٩٠ ٢٩' ٣٢,٩١٤" N	٣٤٠ ٥٣' ٥٥,٦٥٥" E	١٢٣
٢٩٠ ٢٩' ٢٤,١٥٨" N	٣٤٠ ٥٣' ٢١,٩٢٠" E	١٧٤	٢٩٠ ٢٩' ٣٢,٦٧٠" N	٣٤٠ ٥٣' ٥٥,٩٤٨" E	١٢٤
٢٩٠ ٢٩' ٢٣,٩٣٣" N	٣٤٠ ٥٣' ٢١,٩٢١" E	١٧٥	٢٩٠ ٢٩' ٣٢,٣٢٣" N	٣٤٠ ٥٣' ٥٦,٠٧٣" E	١٢٥
٢٩٠ ٢٩' ٠,٨١٨" N	٣٤٠ ٥٣' ٢٤,٦٥٤" E	١٧٦	٢٩٠ ٢٩' ٣٢,٢٤٨" N	٣٤٠ ٥٣' ٥٦,٠٨٣" E	١٢٦
٢٩٠ ٢٨' ٥٩,٢٣١" N	٣٤٠ ٥٣' ٢٥,٦٢٦" E	١٧٧	٢٩٠ ٢٩' ٣١,١٨٩" N	٣٤٠ ٥٣' ٥٤,١٣٢" E	١٢٧
٢٩٠ ٢٨' ٥٩,٢٤١" N	٣٤٠ ٥٣' ٢٥,٨٤١" E	١٧٨	٢٩٠ ٢٩' ٣٢,٥٨١" N	٣٤٠ ٥٣' ٥٠,٩٨٥" E	١٢٨
٢٩٠ ٢٨' ٥٩,٣٠٠" N	٣٤٠ ٥٣' ٢٧,١٤٥" E	١٧٩	٢٩٠ ٢٩' ٣٨,٧٣٣" N	٣٤٠ ٥٣' ٤٩,٠١٠" E	١٢٩
٢٩٠ ٢٨' ٥٩,٢٥٦" N	٣٤٠ ٥٣' ٢٧,١٥١" E	١٨٠	٢٩٠ ٢٩' ٢٩,٢٨٧" N	٣٤٠ ٥٣' ٤٧,٦٤٧" E	١٣٠
٢٩٠ ٢٨' ٥٦,٤٠٧" N	٣٤٠ ٥٣' ٢٧,٥١٩" E	١٨١	٢٩٠ ٢٩' ٢٢,٠٣٤" N	٣٤٠ ٥٣' ٤٤,٠٦١" E	١٣١
٢٩٠ ٢٨' ٥٥,٧١٥" N	٣٤٠ ٥٣' ٢٦,٢٠١" E	١٨٢	٢٩٠ ٢٩' ٢٢,٩٨٨" N	٣٤٠ ٥٣' ٣٧,٠٢٧" E	١٣٢
٢٩٠ ٢٨' ٥٥,٦٤١" N	٣٤٠ ٥٣' ٢٦,٠٦١" E	١٨٣	٢٩٠ ٢٩' ٢٣,٤٦٨" N	٣٤٠ ٥٣' ٣٧,٢١٩" E	١٣٣
٢٩٠ ٢٩' ٠,٢٨٧" N	٣٤٠ ٥٣' ٢٢,٩٥١" E	١٨٤	٢٩٠ ٢٩' ٢٧,٦١٣" N	٣٤٠ ٥٣' ٣٨,٨٨٣" E	١٣٤
٢٩٠ ٢٨' ٥٤,٧١٢" N	٣٤٠ ٥٣' ٢٩,٧٩٢" E	١٨٥	٢٩٠ ٢٩' ٢٧,٨٨٨" N	٣٤٠ ٥٣' ٣٩,٠٧٥" E	١٣٥
٢٩٠ ٢٨' ٥٤,٨٨١" N	٣٤٠ ٥٣' ٢٩,٣٩١" E	١٨٦	٢٩٠ ٢٩' ٢٨,٦٧٥" N	٣٤٠ ٥٣' ٤٠,١٢٦" E	١٣٦
٢٩٠ ٢٨' ٥٦,٣٠٧" N	٣٤٠ ٥٣' ١٠,٠١٠" E	١٨٧	٢٩٠ ٢٩' ٢٨,٧٧٠" N	٣٤٠ ٥٣' ٤١,٩٢١" E	١٣٧
٢٩٠ ٢٨' ٥٦,٦٧١" N	٣٤٠ ٥٣' ١٠,١٩٢" E	١٨٨	٢٩٠ ٢٩' ٢٨,٩٢٤" N	٣٤٠ ٥٣' ٤٣,٥٢٤" E	١٣٨
٢٩٠ ٢٨' ٥٧,٠٥٦" N	٣٤٠ ٥٣' ١٠,٤١٥" E	١٨٩	٢٩٠ ٢٩' ٢٨,٩٥١" N	٣٤٠ ٥٣' ٤٣,٥٦٥" E	١٣٩
٢٩٠ ٢٨' ٥٧,٤٢٩" N	٣٤٠ ٥٣' ١٠,٦٦٤" E	١٩٠	٢٩٠ ٢٩' ٢٩,٢١٣" N	٣٤٠ ٥٣' ٤٣,٩٦٤" E	١٤٠
٢٩٠ ٢٨' ٥٧,٥٠٧" N	٣٤٠ ٥٣' ١٠,٧٢٤" E	١٩١	٢٩٠ ٢٩' ٢٩,٥٧٨" N	٣٤٠ ٥٣' ٤٤,٥٢٠" E	١٤١
٢٩٠ ٢٨' ٥٧,٧٨٨" N	٣٤٠ ٥٣' ١٠,٩٣٩" E	١٩٢	٢٩٠ ٢٩' ٣٠,٤٧٨" N	٣٤٠ ٥٣' ٤٥,١٧٤" E	١٤٢
٢٩٠ ٢٨' ٥٨,١٣١" N	٣٤٠ ٥٣' ١١,٢٣٧" E	١٩٣	٢٩٠ ٢٩' ٣٤,٣١٩" N	٣٤٠ ٥٣' ٤٧,٠٤٦" E	١٤٣
٢٩٠ ٢٨' ٥٨,٤٥٨" N	٣٤٠ ٥٣' ١١,٥٥٩" E	١٩٤	٢٩٠ ٢٩' ٣٤,٣٦٨" N	٣٤٠ ٥٣' ٤٦,٩٢٣" E	١٤٤
٢٩٠ ٢٨' ٥٨,٧٦٨" N	٣٤٠ ٥٣' ١١,٩٠٣" E	١٩٥	٢٩٠ ٢٩' ٣٥,٦٦١" N	٣٤٠ ٥٣' ٤٣,٩٨٩" E	١٤٥
٢٩٠ ٢٨' ٥٩,٠٥٩" N	٣٤٠ ٥٣' ١٢,٢١٨" E	١٩٦	٢٩٠ ٢٩' ٣٦,٠٧٤" N	٣٤٠ ٥٣' ٤٢,٩٧٨" E	١٤٦
٢٩٠ ٢٨' ٥٩,١٨٣" N	٣٤٠ ٥٣' ١٢,٤٤٤" E	١٩٧	٢٩٠ ٢٩' ٣٦,٤٥١" N	٣٤٠ ٥٣' ٤١,٦١٣" E	١٤٧
٢٩٠ ٢٨' ٥٩,٣٣٠" N	٣٤٠ ٥٣' ١٢,٦٥٢" E	١٩٨	٢٩٠ ٢٩' ٣٦,٦٣٣" N	٣٤٠ ٥٣' ٤٠,٤٣٧" E	١٤٨
٢٩٠ ٢٨' ٥٩,٥٨٠" N	٣٤٠ ٥٣' ١٣,٠٥٤" E	١٩٩	٢٩٠ ٢٩' ٣٦,٦٤١" N	٣٤٠ ٥٣' ٣٨,١٣٠" E	١٤٩
٢٩٠ ٢٨' ٥٩,٨٠٩" N	٣٤٠ ٥٣' ١٣,٤٧٣" E	٢٠٠	٢٩٠ ٢٩' ٣٦,٤٣٥" N	٣٤٠ ٥٣' ٣٦,٨٤٧" E	١٥٠

(١٠)

كشف إحداثيات قطعة أرض ناحية مدينة طابا بمحافظة جنوب سيناء بنظام WGS٨٤					
Y	X	م	Y	X	م
٢٩٠ ٢٧' ٤٦,٨٨٠" N	٣٤٠ ٥١' ١٢,٦٨٣" E	٢٥١	٢٩٠ ٢٨' ٥٩,٨٨٧" N	٣٤٠ ٥٢' ١٣,٦٣٠" E	٢٠١
٢٩٠ ٢٧' ٤٧,٦٤٣" N	٣٤٠ ٥١' ١٣,٢٩٥" E	٢٥٢	٢٩٠ ٢٩' ٠,٥٥٣" N	٣٤٠ ٥٢' ١٤,٧٦٥" E	٢٠٢
٢٩٠ ٢٧' ٤٨,٥٧٥" N	٣٤٠ ٥١' ١٤,٢٣٣" E	٢٥٣	٢٩٠ ٢٩' ٠,٧٢٢" N	٣٤٠ ٥٢' ١٥,٠٥١" E	٢٠٣
٢٩٠ ٢٧' ٤٨,٣٣٨" N	٣٤٠ ٥١' ١٣,٥٤٥" E	٢٥٤	٢٩٠ ٢٩' ٢,٠٠٧" N	٣٤٠ ٥٢' ١٤,٢٢١" E	٢٠٤
٢٩٠ ٢٧' ٤٩,٨١٩" N	٣٤٠ ٥١' ١٠,٤٩٢" E	٢٥٥	٢٩٠ ٢٨' ٥٩,٤٧٣" N	٣٤٠ ٥٢' ٩,٦٨٤" E	٢٠٥
٢٩٠ ٢٧' ٥٠,٨١٥" N	٣٤٠ ٥١' ٩,٤٦٣" E	٢٥٦	٢٩٠ ٢٨' ٥٩,١٧٥" N	٣٤٠ ٥٢' ٩,٤١٢" E	٢٠٦
٢٩٠ ٢٧' ٥٢,١٨٥" N	٣٤٠ ٥١' ٦,٩٢١" E	٢٥٧	٢٩٠ ٢٨' ٥٨,٥٢٩" N	٣٤٠ ٥٢' ٨,٩٠٧" E	٢٠٧
٢٩٠ ٢٧' ٥٢,٩١٦" N	٣٤٠ ٥١' ٦,٢٤٣" E	٢٥٨	٢٩٠ ٢٨' ٥٨,٠٣٣" N	٣٤٠ ٥٢' ٨,٥٧٧" E	٢٠٨
٢٩٠ ٢٧' ٥٤,٩٤٣" N	٣٤٠ ٥١' ٤,٦٥٨" E	٢٥٩	٢٩٠ ٢٨' ٥٧,٨٥٥" N	٣٤٠ ٥٢' ٨,٤٥٩" E	٢٠٩
٢٩٠ ٢٧' ٥٥,٢٥١" N	٣٤٠ ٥١' ٤,٠١٢" E	٢٦٠	٢٩٠ ٢٨' ٥٧,٠٧١" N	٣٤٠ ٥٢' ٨,٠١٥" E	٢١٠
٢٩٠ ٢٧' ٥٦,٢٠٣" N	٣٤٠ ٥١' ٢,٣١٢" E	٢٦١	٢٩٠ ٢٨' ٥٧,٠١٧" N	٣٤٠ ٥٢' ٧,٩٩١" E	٢١١
٢٩٠ ٢٧' ٥٦,٧٨٨" N	٣٤٠ ٥١' ١,١٠٠" E	٢٦٢	٢٩٠ ٢٨' ٥٥,٩٢٧" N	٣٤٠ ٥٢' ٧,٥١٦" E	٢١٢
٢٩٠ ٢٧' ٥٤,٢١١" N	٣٤٠ ٥٠' ٥٧,٢٧٥" E	٢٦٣	٢٩٠ ٢٦' ٥٨,٢٧١" N	٣٤٠ ٥٠' ٢٠,٣٠٧" E	٢١٣
٢٩٠ ٢٧' ٥٢,٥٧٤" N	٣٤٠ ٥٠' ٥٩,١٨١" E	٢٦٤	٢٩٠ ٢٦' ٣٧,٨١٨" N	٣٤٠ ٥٠' ٣٢,٨٦٥" E	٢١٤
٢٩٠ ٢٧' ٥١,٠٩٣" N	٣٤٠ ٥١' ٠,٧٨٩" E	٢٦٥	٢٩٠ ٢٦' ٤٢,١٥٦" N	٣٤٠ ٥٠' ٣٦,٦٦٦" E	٢١٥
٢٩٠ ٢٧' ٥٠,٠٣٦" N	٣٤٠ ٥١' ١,٥٩٥" E	٢٦٦	٢٩٠ ٢٦' ٤١,٩٦١" N	٣٤٠ ٥٠' ٣٦,٥٤٩" E	٢١٦
٢٩٠ ٢٧' ٤٩,٩٤٠" N	٣٤٠ ٥١' ١,٨٢٦" E	٢٦٧	٢٩٠ ٢٦' ٤٨,٧٨٣" N	٣٤٠ ٥٠' ٤١,٨٩٧" E	٢١٧
٢٩٠ ٢٧' ٤٩,٤٢٩" N	٣٤٠ ٥١' ١,٨٧٩" E	٢٦٨	٢٩٠ ٢٦' ٤٩,٠٠٥" N	٣٤٠ ٥٠' ٤١,٦٣٥" E	٢١٨
٢٩٠ ٢٧' ٤٦,٦٤١" N	٣٤٠ ٥١' ١,٧١٢" E	٢٦٩	٢٩٠ ٢٦' ٤٩,١٧٠" N	٣٤٠ ٥٠' ٤١,٧٦٣" E	٢١٩
٢٩٠ ٢٧' ٤٥,٧٥٦" N	٣٤٠ ٥١' ٢,٦١٧" E	٢٧٠	٢٩٠ ٢٦' ٤٩,٧٤٣" N	٣٤٠ ٥٠' ٤١,٠٨٩" E	٢٢٠
٢٩٠ ٢٧' ٤٦,٧٥٧" N	٣٤٠ ٥١' ٣,٦٧٩" E	٢٧١	٢٩٠ ٢٦' ٤٩,٥٧٨" N	٣٤٠ ٥٠' ٤٠,٩٦٠" E	٢٢١
٢٩٠ ٢٧' ٤٣,٧٠٠" N	٣٤٠ ٥١' ٤,٣٤٣" E	٢٧٢	٢٩٠ ٢٦' ٥٦,٣٤٤" N	٣٤٠ ٥٠' ٣٢,٩٨٧" E	٢٢٢
٢٩٠ ٢٧' ٤٢,١٥٤" N	٣٤٠ ٥١' ٣,٧٣٥" E	٢٧٣	٢٩٠ ٢٦' ٥٦,٧٧٦" N	٣٤٠ ٥٠' ٣٢,٤٧٩" E	٢٢٣
٢٩٠ ٢٧' ٤١,٢٧٧" N	٣٤٠ ٥١' ٣,٤٨٥" E	٢٧٤	٢٩٠ ٢٦' ٥٧,٢٧٩" N	٣٤٠ ٥٠' ٣١,٨٨٦" E	٢٢٤
٢٩٠ ٢٧' ٤١,٠٠٧" N	٣٤٠ ٥١' ٣,٣٩٥" E	٢٧٥	٢٩٠ ٢٦' ٥٩,٣٧٧" N	٣٤٠ ٥٠' ٣٤,٢١١" E	٢٢٥
٢٩٠ ٢٧' ٤٠,٤٢٠" N	٣٤٠ ٥١' ٣,٥٢٩" E	٢٧٦	٢٩٠ ٢٧' ٤,٧٨٧" N	٣٤٠ ٥٠' ٣٩,٠٢٤" E	٢٢٦
٢٩٠ ٢٧' ٣٨,٩٢١" N	٣٤٠ ٥١' ٣,٤٤٨" E	٢٧٧	٢٩٠ ٢٧' ١٥,٤١٣" N	٣٤٠ ٥٠' ٣٦,٥٠٣" E	٢٢٧
٢٩٠ ٢٧' ٣٨,٧١٩" N	٣٤٠ ٥١' ٣,١٦٠" E	٢٧٨	٢٩٠ ٢٧' ٠,٩٣٠" N	٣٤٠ ٥٠' ٣٠,٥٥٥" E	٢٢٨
٢٩٠ ٢٨' ١٢,٢٢٧" N	٣٤٠ ٥١' ١٦,٤٨٣" E	٢٧٩	٢٩٠ ٢٧' ٠,٤٠٣" N	٣٤٠ ٥٠' ١٧,٠٣٣" E	٢٢٩
٢٩٠ ٢٨' ١١,١٨٦" N	٣٤٠ ٥١' ١٨,٧٨٤" E	٢٨٠	٢٩٠ ٢٦' ٥٨,٧٨٤" N	٣٤٠ ٥٠' ٢١,٠٨٩" E	٢٣٠
٢٩٠ ٢٨' ١١,٥٧٧" N	٣٤٠ ٥١' ١٨,٧٣٣" E	٢٨١	٢٩٠ ٢٧' ٣٨,٢١٤" N	٣٤٠ ٥١' ٣,٢٦٣" E	٢٣١
٢٩٠ ٢٨' ١١,٨٠٨" N	٣٤٠ ٥١' ١٨,٧١٧" E	٢٨٢	٢٩٠ ٢٧' ٣٧,٧٩٨" N	٣٤٠ ٥١' ٣,٩٣٩" E	٢٣٢
٢٩٠ ٢٨' ١٢,٠٣٩" N	٣٤٠ ٥١' ١٨,٧١٨" E	٢٨٣	٢٩٠ ٢٧' ٣٨,٠٠٨" N	٣٤٠ ٥١' ٥,١٨٩" E	٢٣٣
٢٩٠ ٢٨' ١٢,٣٥٠" N	٣٤٠ ٥١' ١٨,٧٣٨" E	٢٨٤	٢٩٠ ٢٧' ٣٨,٢٧٤" N	٣٤٠ ٥١' ٥,٢٤٠" E	٢٣٤
٢٩٠ ٢٨' ١٢,٦٦٠" N	٣٤٠ ٥١' ١٨,٧٧١" E	٢٨٥	٢٩٠ ٢٧' ٣٨,٧٦٠" N	٣٤٠ ٥١' ٤,٨٢٣" E	٢٣٥
٢٩٠ ٢٨' ١٣,٠٠٠" N	٣٤٠ ٥١' ١٨,٨٣٢" E	٢٨٦	٢٩٠ ٢٧' ٣٩,٣٦٤" N	٣٤٠ ٥١' ٤,٧١٨" E	٢٣٦
٢٩٠ ٢٨' ١٣,٣٧٦" N	٣٤٠ ٥١' ١٨,٩١٨" E	٢٨٧	٢٩٠ ٢٧' ٣٩,٧٣٠" N	٣٤٠ ٥١' ٥,٧٣٥" E	٢٣٧
٢٩٠ ٢٨' ١٣,٧٠٨" N	٣٤٠ ٥١' ١٩,٠٢٥" E	٢٨٨	٢٩٠ ٢٧' ٣٩,١٩٠" N	٣٤٠ ٥١' ٧,٠٠٤" E	٢٣٨
٢٩٠ ٢٨' ١٤,٠٣٣" N	٣٤٠ ٥١' ١٩,١٥٩" E	٢٨٩	٢٩٠ ٢٧' ٣٨,٨٩٨" N	٣٤٠ ٥١' ٧,٣٤٦" E	٢٣٩
٢٩٠ ٢٨' ١٤,٢٨٨" N	٣٤٠ ٥١' ١٩,٢٨٣" E	٢٩٠	٢٩٠ ٢٧' ٣٨,٥٠٦" N	٣٤٠ ٥١' ٧,٦٩٤" E	٢٤٠
٢٩٠ ٢٨' ١٤,٥٣٧" N	٣٤٠ ٥١' ١٩,٤٢٠" E	٢٩١	٢٩٠ ٢٧' ٣٧,٩٤٧" N	٣٤٠ ٥١' ٨,١١٩" E	٢٤١
٢٩٠ ٢٨' ١٤,٧٧٠" N	٣٤٠ ٥١' ١٩,٥٦٦" E	٢٩٢	٢٩٠ ٢٧' ٣٨,١٥٣" N	٣٤٠ ٥١' ٨,٥٣٢" E	٢٤٢
٢٩٠ ٢٨' ١٤,٩٩٧" N	٣٤٠ ٥١' ١٩,٧٢٤" E	٢٩٣	٢٩٠ ٢٧' ٣٧,٧٥٠" N	٣٤٠ ٥١' ٩,٢٩١" E	٢٤٣
٢٩٠ ٢٨' ١٥,٢٥٩" N	٣٤٠ ٥١' ١٩,٩٢٦" E	٢٩٤	٢٩٠ ٢٧' ٣٧,٥٧٢" N	٣٤٠ ٥١' ٩,٨٥٣" E	٢٤٤
٢٩٠ ٢٨' ١٥,٥١٢" N	٣٤٠ ٥١' ٢٠,١٣٩" E	٢٩٥	٢٩٠ ٢٧' ٣٨,٦٨٦" N	٣٤٠ ٥١' ١٠,١٣٦" E	٢٤٥
٢٩٠ ٢٨' ١٥,٧١١" N	٣٤٠ ٥١' ٢٠,٣٣٣" E	٢٩٦	٢٩٠ ٢٧' ٤٠,٥٧٨" N	٣٤٠ ٥١' ١٠,٦٠٢" E	٢٤٦
٢٩٠ ٢٨' ١٥,٩٠١" N	٣٤٠ ٥١' ٢٠,٥١٩" E	٢٩٧	٢٩٠ ٢٧' ٤٣,٠١٥" N	٣٤٠ ٥١' ١١,١٨٨" E	٢٤٧
٢٩٠ ٢٨' ١٦,١١٠" N	٣٤٠ ٥١' ٢٠,٧٥٤" E	٢٩٨	٢٩٠ ٢٧' ٤٥,٢٩١" N	٣٤٠ ٥١' ١١,٨٣٥" E	٢٤٨
٢٩٠ ٢٨' ١٦,٣١٢" N	٣٤٠ ٥١' ٢٠,٩٩٦" E	٢٩٩	٢٩٠ ٢٧' ٤٦,٠٤١" N	٣٤٠ ٥١' ١٢,١٧٣" E	٢٤٩
٢٩٠ ٢٨' ١٦,٤٥٠" N	٣٤٠ ٥١' ٢١,١٧٦" E	٣٠٠	٢٩٠ ٢٧' ٤٦,٥٨٣" N	٣٤٠ ٥١' ١٢,٤٧٧" E	٢٥٠

(١١)

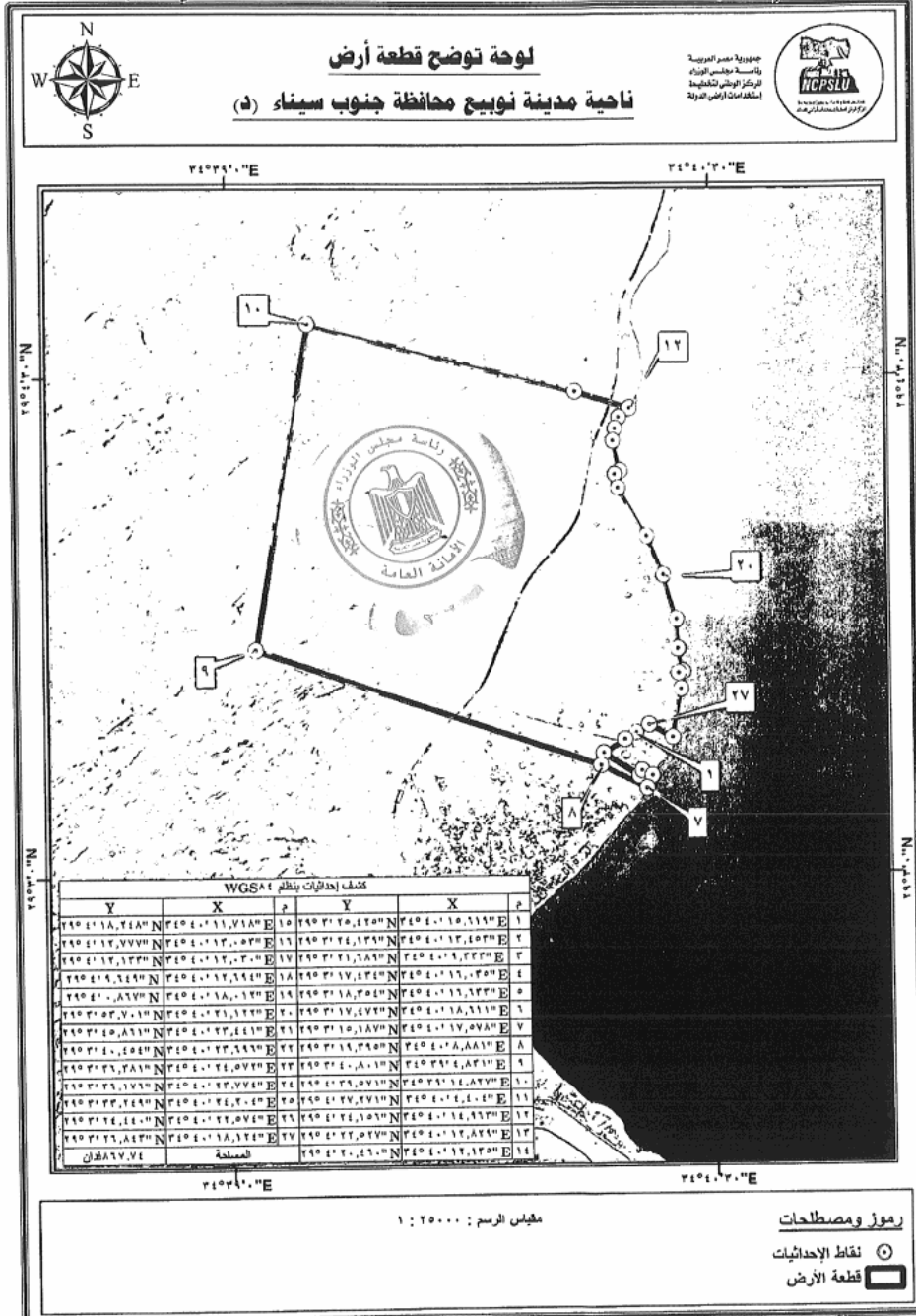
كشف إحداثيات قطعة أرض ناحية مدينة طابا بمحافظة جنوب سيناء بنظام WGS٨٤					
Y	X	م	Y	X	م
٢٩° ٢٩' ١٣,٣٩٣" N	٣٤° ٥٢' ٤٥,٩٠١" E	٣٥١	٢٩° ٢٨' ١٦,٥٨٠" N	٣٤° ٥١' ٢١,٣٦٤" E	٣٠١
٢٩° ٢٩' ١٣,٧٩٣" N	٣٤° ٥٢' ٤٦,٦٤٣" E	٣٥٢	٢٩° ٢٨' ١٦,٨٣٤" N	٣٤° ٥١' ٢١,٧٥٦" E	٣٠٢
٢٩° ٢٩' ١٤,٠٤٨" N	٣٤° ٥٢' ٤٧,٣٨٤" E	٣٥٣	٢٩° ٢٨' ١٦,٩٦٤" N	٣٤° ٥١' ٢١,٩٦٣" E	٣٠٣
٢٩° ٢٩' ١٤,٢٧٧" N	٣٤° ٥٢' ٤٨,١٠٤" E	٣٥٤	٢٩° ٢٨' ١٧,٣٥١" N	٣٤° ٥١' ٢٢,٥٩٤" E	٣٠٤
٢٩° ٢٩' ١٤,٢٧٧" N	٣٤° ٥٢' ٤٨,٧٥٥" E	٣٥٥	٢٩° ٢٨' ١٧,٤٤٥" N	٣٤° ٥١' ٢٢,٧٤٨" E	٣٠٥
٢٩° ٢٩' ١٤,٣٠٩" N	٣٤° ٥٢' ٤٩,٤٩٠" E	٣٥٦	٢٩° ٢٨' ١٩,٦٤٥" N	٣٤° ٥١' ٢٦,٣٧٧" E	٣٠٦
٢٩° ٢٩' ١٤,٣٠٧" N	٣٤° ٥٢' ٤٩,٦٣٤" E	٣٥٧	٢٩° ٢٨' ١٩,٩٦١" N	٣٤° ٥١' ٢٦,٩٢١" E	٣٠٧
٢٩° ٢٩' ١٧,٤٢٣" N	٣٤° ٥٢' ٤٨,٠٥٣" E	٣٥٨	٢٩° ٢٨' ٢٠,٩٢٣" N	٣٤° ٥١' ٢٨,٤٩٦" E	٣٠٨
٢٩° ٢٩' ٢٠,٣٢٦" N	٣٤° ٥٢' ٤٣,٨٥٣" E	٣٥٩	٢٩° ٢٨' ٢١,٢٩٢" N	٣٤° ٥١' ٢٩,٠٧٠" E	٣٠٩
٢٩° ٢٩' ١٩,٣٩٩" N	٣٤° ٥٢' ٤٢,٢٩٨" E	٣٦٠	٢٩° ٢٨' ٢١,٨٢٨" N	٣٤° ٥١' ٢٩,٨٦٧" E	٣١٠
٢٩° ٢٩' ١٥,٨٣١" N	٣٤° ٥٢' ٤٣,٩٤٤" E	٣٦١	٢٩° ٢٨' ٢٢,٣٠٩" N	٣٤° ٥١' ٣٠,٥٤٦" E	٣١١
٢٩° ٢٩' ١٤,٤٨٨" N	٣٤° ٥٢' ٤٣,٩٢٦" E	٣٦٢	٢٩° ٢٨' ٢٣,٠١١" N	٣٤° ٥١' ٣١,٥٠٧" E	٣١٢
٢٩° ٢٩' ١١,٨٩٠" N	٣٤° ٥٢' ٤١,٧٧٠" E	٣٦٣	٢٩° ٢٨' ٢٣,٦٦١" N	٣٤° ٥١' ٣٢,٣٢٦" E	٣١٣
٢٩° ٢٩' ٩,٩٦٦" N	٣٤° ٥٢' ٤٢,٠٢٠" E	٣٦٤	٢٩° ٢٨' ٢٤,٥٦٣" N	٣٤° ٥١' ٣٣,٤٢٧" E	٣١٤
٢٩° ٢٩' ٩,٩٦٦" N	٣٤° ٥٢' ٤٢,١٥١" E	٣٦٥	٢٩° ٢٨' ٢٦,٠٥٣" N	٣٤° ٥١' ٣٥,١٣٨" E	٣١٥
٢٩° ٢٩' ١١,٧٧٦" N	٣٤° ٥٢' ٤٤,٣٥١" E	٣٦٦	٢٩° ٢٨' ٢٦,٨٣٤" N	٣٤° ٥١' ٣٦,٠١١" E	٣١٦
٢٩° ٢٩' ١٢,١٥٨" N	٣٤° ٥٢' ٤٤,٦٦٦" E	٣٦٧	٢٩° ٢٨' ٢٧,٦٩٧" N	٣٤° ٥١' ٣٧,٠١٧" E	٣١٧
٢٩° ٢٩' ٢٣,٤٠٢" N	٣٤° ٥٢' ٤١,٠٣٣" E	٣٦٨	٢٩° ٢٨' ٢٨,٦٤٨" N	٣٤° ٥١' ٣٥,٤٧٧" E	٣١٨
٢٩° ٢٩' ٢٣,٩٨٧" N	٣٤° ٥٢' ٤٢,١٩٧" E	٣٦٩	٢٩° ٢٨' ٢٨,٧٨١" N	٣٤° ٥١' ٣٥,٥٨٤" E	٣١٩
٢٩° ٢٩' ٢٤,٦٢٣" N	٣٤° ٥٢' ٤٣,٤٨٢" E	٣٧٠	٢٩° ٢٨' ٢٩,٦١٥" N	٣٤° ٥١' ٣٤,٢٣٤" E	٣٢٠
٢٩° ٢٩' ٢٥,٣٣٠" N	٣٤° ٥٢' ٤٤,٨١٥" E	٣٧١	٢٩° ٢٨' ٢٩,٤٣٨" N	٣٤° ٥١' ٣٣,٢٤٠" E	٣٢١
٢٩° ٢٩' ٢٥,٩٥٣" N	٣٤° ٥٢' ٤٣,٨٢٩" E	٣٧٢	٢٩° ٢٨' ٢٩,٢٧٩" N	٣٤° ٥١' ٣٣,٢٧٧" E	٣٢٢
٢٩° ٢٩' ٢٧,٩٣٩" N	٣٤° ٥٢' ٤٢,٤٥٧" E	٣٧٣	٢٩° ٢٨' ٢٨,٣٨٣" N	٣٤° ٥١' ٣٢,٧٥٢" E	٣٢٣
٢٩° ٢٩' ٢٨,٤٠٩" N	٣٤° ٥٢' ٤٢,٢٩٠" E	٣٧٤	٢٩° ٢٨' ٢٤,٧٧٤" N	٣٤° ٥١' ٣٣,٨١٢" E	٣٢٤
٢٩° ٢٩' ٢٨,٩٢٥" N	٣٤° ٥٢' ٤٢,٠١٥" E	٣٧٥	٢٩° ٢٨' ٢٤,٥٢٨" N	٣٤° ٥١' ٣٢,٠٥٠" E	٣٢٥
٢٩° ٢٩' ٢٨,٧١١" N	٣٤° ٥٢' ٤١,١٩٧" E	٣٧٦	٢٩° ٢٨' ٢٠,٨١١" N	٣٤° ٥١' ٣١,٠٣٣" E	٣٢٦
٢٩° ٢٩' ٢٨,٤٤٧" N	٣٤° ٥٢' ٤١,١٥٤" E	٣٧٧	٢٩° ٢٨' ١٦,٠٥٧" N	٣٤° ٥١' ٣٠,٤٦٦" E	٣٢٧
٢٩° ٢٩' ٢٦,٠٤٧" N	٣٤° ٥٢' ٤٠,٣٨٣" E	٣٧٨	٢٩° ٢٦' ٢٨,٧٦١" N	٣٤° ٥٠' ١٢,٧٠٧" E	٣٢٨
٢٩° ٢٩' ٢٥,٧٤٤" N	٣٤° ٥٢' ٤٠,٤٢٦" E	٣٧٩	٢٩° ٢٦' ١٨,٩٠٦" N	٣٤° ٥٠' ٢٢,٩٣٠" E	٣٢٩
٢٩° ٢٩' ٢٢,٥٧٨" N	٣٤° ٥٢' ٣٩,٣٥٠" E	٣٨٠	٢٩° ٢٦' ٢٦,٤٠٧" N	٣٤° ٥٠' ٢٦,٤٤٥" E	٣٣٠
٢٩° ٢٩' ٢٢,٨٠٤" N	٣٤° ٥٢' ٣٩,٨١٣" E	٣٨١	٢٩° ٢٦' ٣٣,٥٥٨" N	٣٤° ٥٠' ٣١,٠٢٥" E	٣٣١
٢٩° ٢٦' ١٨,٧٨٣" N	٣٤° ٥٠' ٣٩,٠٥٨" E	٣٨٢	٢٩° ٢٦' ٥٨,٨٩٣" N	٣٤° ٥٠' ٣٥,١٤٣" E	٣٣٢
٢٩° ٢٦' ٢٠,٩٧١" N	٣٤° ٥٠' ٣٩,٨١١" E	٣٨٣	٢٩° ٢٦' ٥١,٦٨١" N	٣٤° ٥٠' ٤٣,٦٢٢" E	٣٣٣
٢٩° ٢٦' ٢٣,٨٥٦" N	٣٤° ٥٠' ٣٨,٤١٤" E	٣٨٤	٢٩° ٢٦' ٥٢,٢٠٣" N	٣٤° ٥٠' ٤٤,٠٤٠" E	٣٣٤
٢٩° ٢٦' ٢٤,٠٤٢" N	٣٤° ٥٠' ٣٨,١٩٥" E	٣٨٥	٢٩° ٢٦' ٥٢,٩٩٠" N	٣٤° ٥٠' ٤٤,٦٩٨" E	٣٣٥
٢٩° ٢٦' ٢٣,٨٥٥" N	٣٤° ٥٠' ٣٧,٩٨٨" E	٣٨٦	٢٩° ٢٦' ٥٤,٣٣٤" N	٣٤° ٥٠' ٤٥,٨٢٨" E	٣٣٦
٢٩° ٢٦' ٢٣,٢٤٤" N	٣٤° ٥٠' ٣٧,٣١٠" E	٣٨٧	٢٩° ٢٦' ١٦,٦٦٨" N	٣٤° ٥٠' ٣٧,٢٠٥" E	٣٣٧
٢٩° ٢٦' ٢٢,٠١٤" N	٣٤° ٥٠' ٣٧,٦١٤" E	٣٨٨	٢٩° ٢٦' ٠,٢٧٩" N	٣٤° ٥٠' ٣٦,٢٦٦" E	٣٣٨
٢٩° ٢٦' ١٩,٤٦٢" N	٣٤° ٥٠' ٣٧,٢٥٩" E	٣٨٩	٢٩° ٢٦' ١٨,٥١٢" N	٣٤° ٥٠' ٣٤,٧٠٦" E	٣٣٩
٢٩° ٢٦' ٢٩,١٤٤" N	٣٤° ٥٢' ٣٣,٦٠٢" E	٣٩٠	٢٩° ٢٦' ١٩,٨٣٠" N	٣٤° ٥٠' ٣٣,١٣٤" E	٣٤٠
٢٩° ٢٦' ٢٨,٢٢٣" N	٣٤° ٥٢' ٣٤,٤٢٦" E	٣٩١	٢٩° ٢٦' ١٧,٦٥٠" N	٣٤° ٥٠' ٣١,٣٩٢" E	٣٤١
٢٩° ٢٦' ٢٩,٨٢٢" N	٣٤° ٥٢' ٣٦,٧٢٧" E	٣٩٢	٢٩° ٢٦' ١٥,٢٥٨" N	٣٤° ٥٠' ٣٠,٢٠٨" E	٣٤٢
٢٩° ٢٦' ٣١,١٣٧" N	٣٤° ٥٢' ٣٨,٦٠٨" E	٣٩٣	٢٩° ٢٦' ١٠,١٤٧" N	٣٤° ٥٠' ٢٩,٢٢٦" E	٣٤٣
٢٩° ٢٦' ٣١,٦٦١" N	٣٤° ٥٢' ٣٨,١٧١" E	٣٩٤	٢٩° ٢٦' ١٠,٢٤٣" N	٣٤° ٥٠' ٢٩,٢٧١" E	٣٤٤
٢٩° ٢٦' ٣٠,٣٩٣" N	٣٤° ٥٢' ٣٦,٢٤١" E	٣٩٥	٢٩° ٢٦' ١٠,٧٥٩" N	٣٤° ٥٠' ٢٩,٥١٥" E	٣٤٥
٢٩° ٢٦' ٣٠,٧٣٤" N	٣٤° ٥٢' ٣٥,٩٥١" E	٣٩٦	٢٩° ٢٦' ١١,٥١٨" N	٣٤° ٥٠' ٢٩,٨٦٦" E	٣٤٦
٢٩° ٢٦' ٤٠,٣٤٠" N	٣٤° ٥٢' ٤٦,٦٨٥" E	٣٩٧	٢٩° ٢٦' ١٢,٥٨٤" N	٣٤° ٥٠' ٣٠,٣٦٠" E	٣٤٧
٢٩° ٢٦' ٤٠,٣٦٣" N	٣٤° ٥٢' ٤٥,٥٩٣" E	٣٩٨	٢٩° ٢٦' ١٣,٣٩١" N	٣٤° ٥٠' ٣٠,٧٣٥" E	٣٤٨
٢٩° ٢٦' ٣٩,٣٠٨" N	٣٤° ٥٢' ٤٥,٤٠٦" E	٣٩٩	٢٩° ٢٦' ١٢,٢٨٤" N	٣٤° ٥٢' ٤٤,٧٠٤" E	٣٤٩
٢٩° ٢٦' ٣٩,٣٠٨" N	٣٤° ٥٢' ٤٥,٤٠٧" E	٤٠٠	٢٩° ٢٦' ١٢,٨٨٣" N	٣٤° ٥٢' ٤٥,٢٥٧" E	٣٥٠

(١٢)

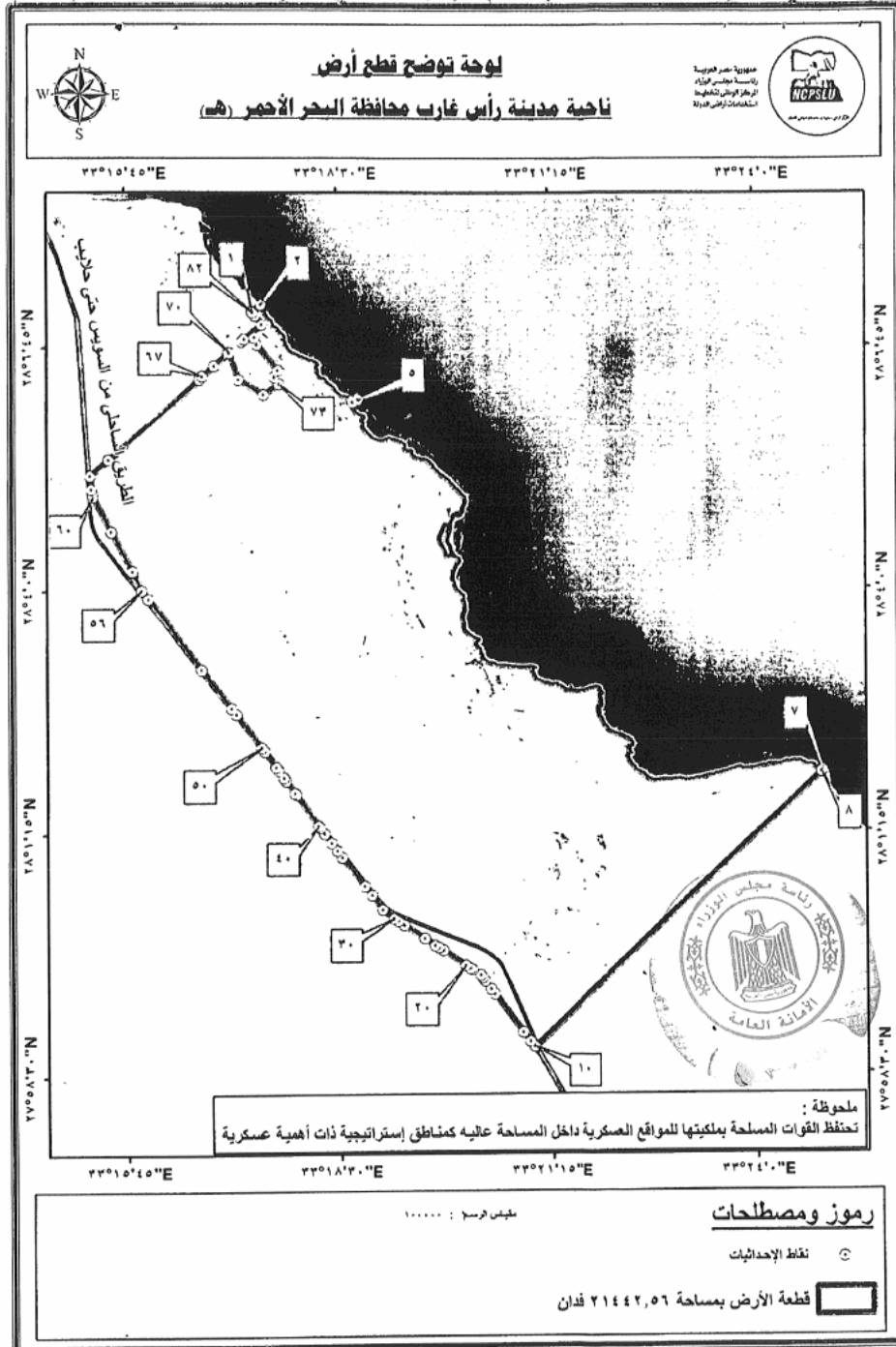
كشف إحداثيات قطعة أرض ناحية مدينة طابا بمحافظة جنوب سيناء بنظام WGS٨٤					
Y	X	م	Y	X	م
٢٩٥ ٢٩' ٤٤,٣١٥" N	٣٤٥ ٥٣' ٣٩,٣٥٠" E	٤٠٦	٢٩٥ ٢٩' ٣٨,٣٨٤" N	٣٤٥ ٥٣' ٤٥,٢٤٣" E	٤٠١
٢٩٥ ٢٩' ٤٦,١٧٨" N	٣٤٥ ٥٣' ٣٨,٦٩٨" E	٤٠٧	٢٩٥ ٢٩' ٣٨,٠٩٨" N	٣٤٥ ٥٣' ٤٥,١٩٢" E	٤٠٢
٢٩٥ ٢٩' ٤٦,٠٢٥" N	٣٤٥ ٥٣' ٣٨,١٣٠" E	٤٠٨	٢٩٥ ٢٩' ٣٧,٩٦٥" N	٣٤٥ ٥٣' ٤٥,٤٨٥" E	٤٠٣
٢٩٥ ٢٩' ٤٤,١٦٣" N	٣٤٥ ٥٣' ٣٨,٧٨٢" E	٤٠٩	٢٩٥ ٢٩' ٣٧,٦٣٩" N	٣٤٥ ٥٣' ٤٦,٢٠٧" E	٤٠٤
١٩٣٩,٠٥ فدان تقريبا	٨١٤٥٦٢٤ م ^٢ تقريبا	المساحة	٢٩٥ ٢٩' ٣٩,٢٢٧" N	٣٤٥ ٥٣' ٤٦,٤٨٨" E	٤٠٥



(١٣)

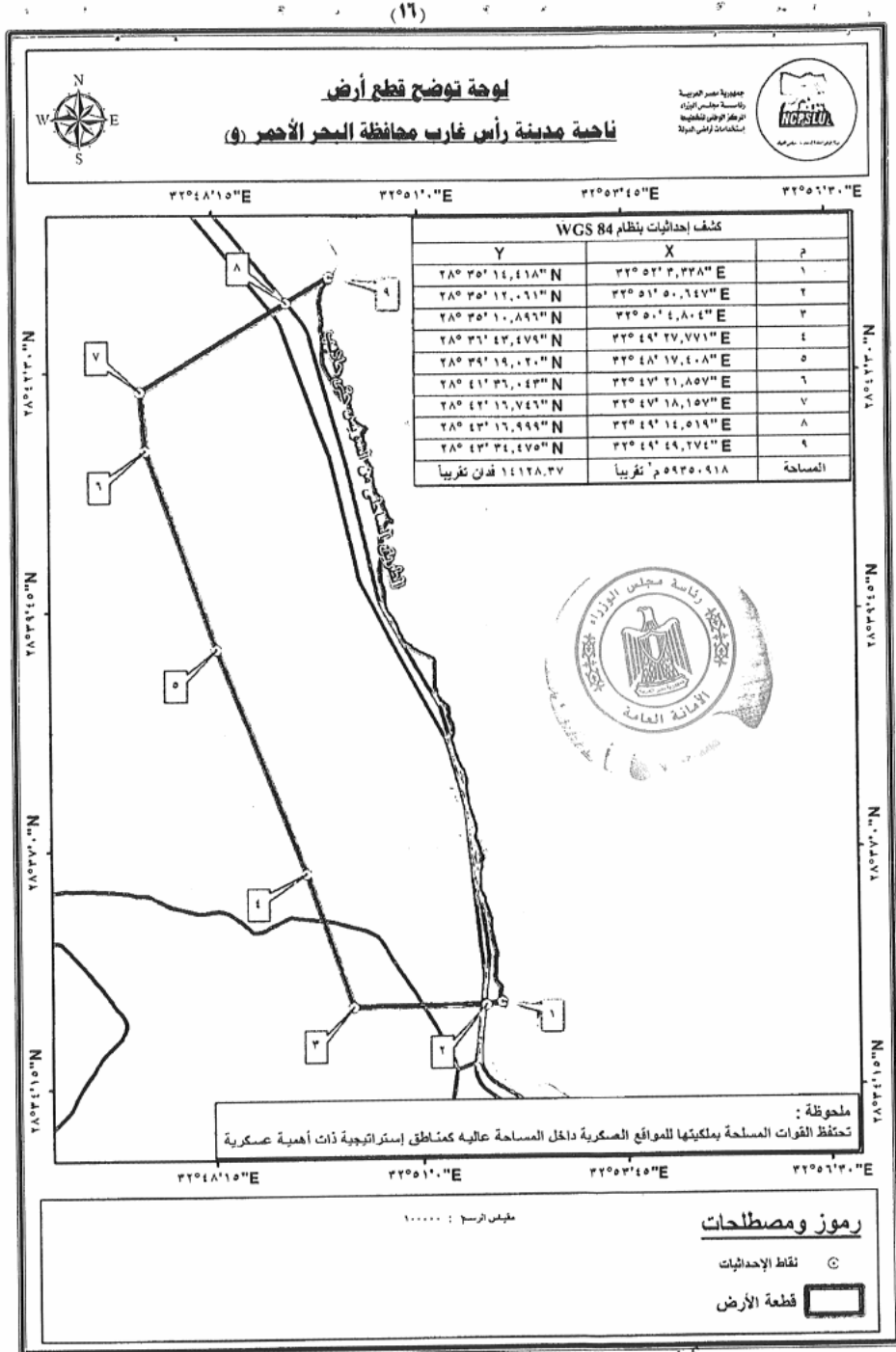


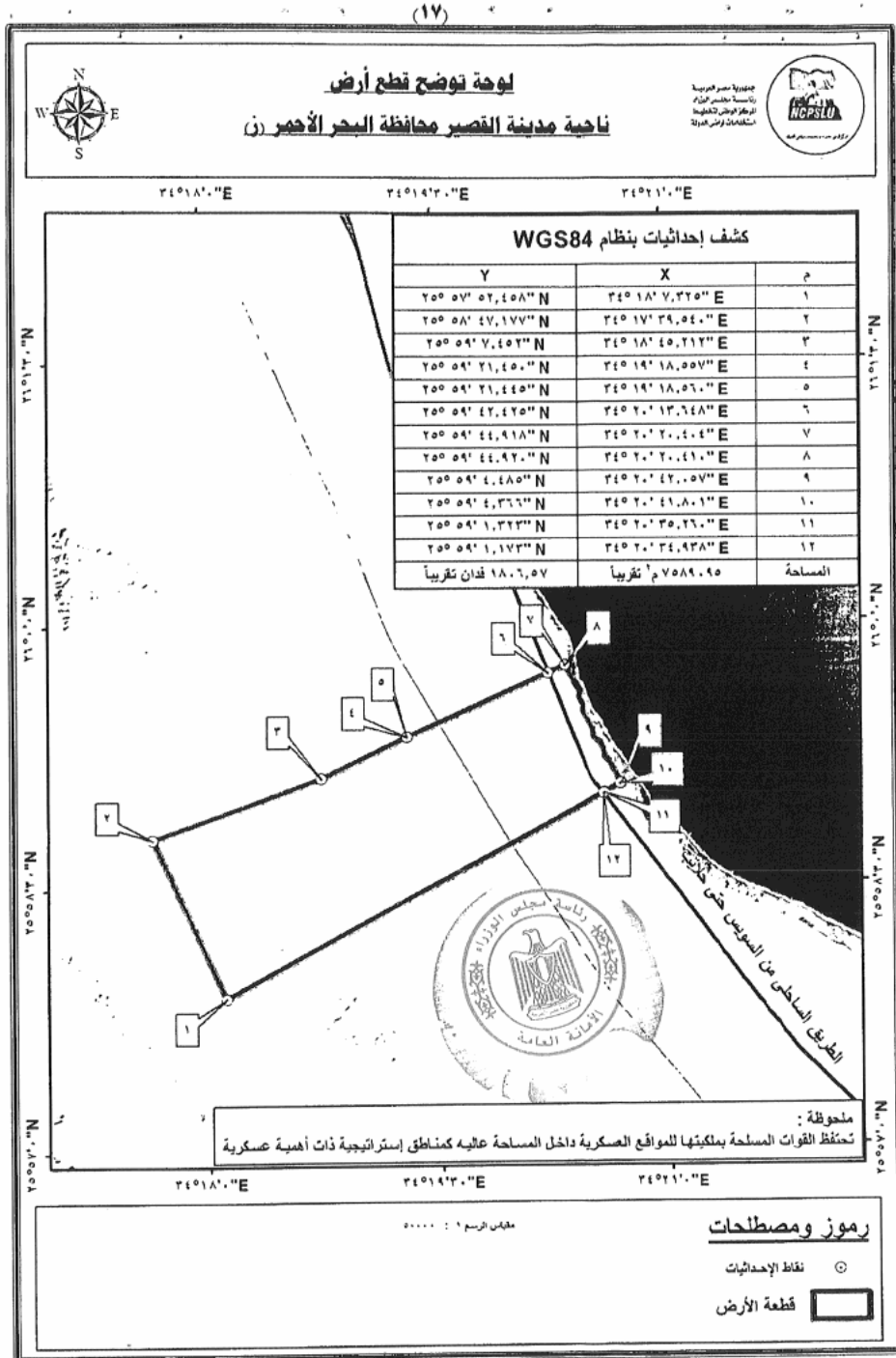
(١٤)

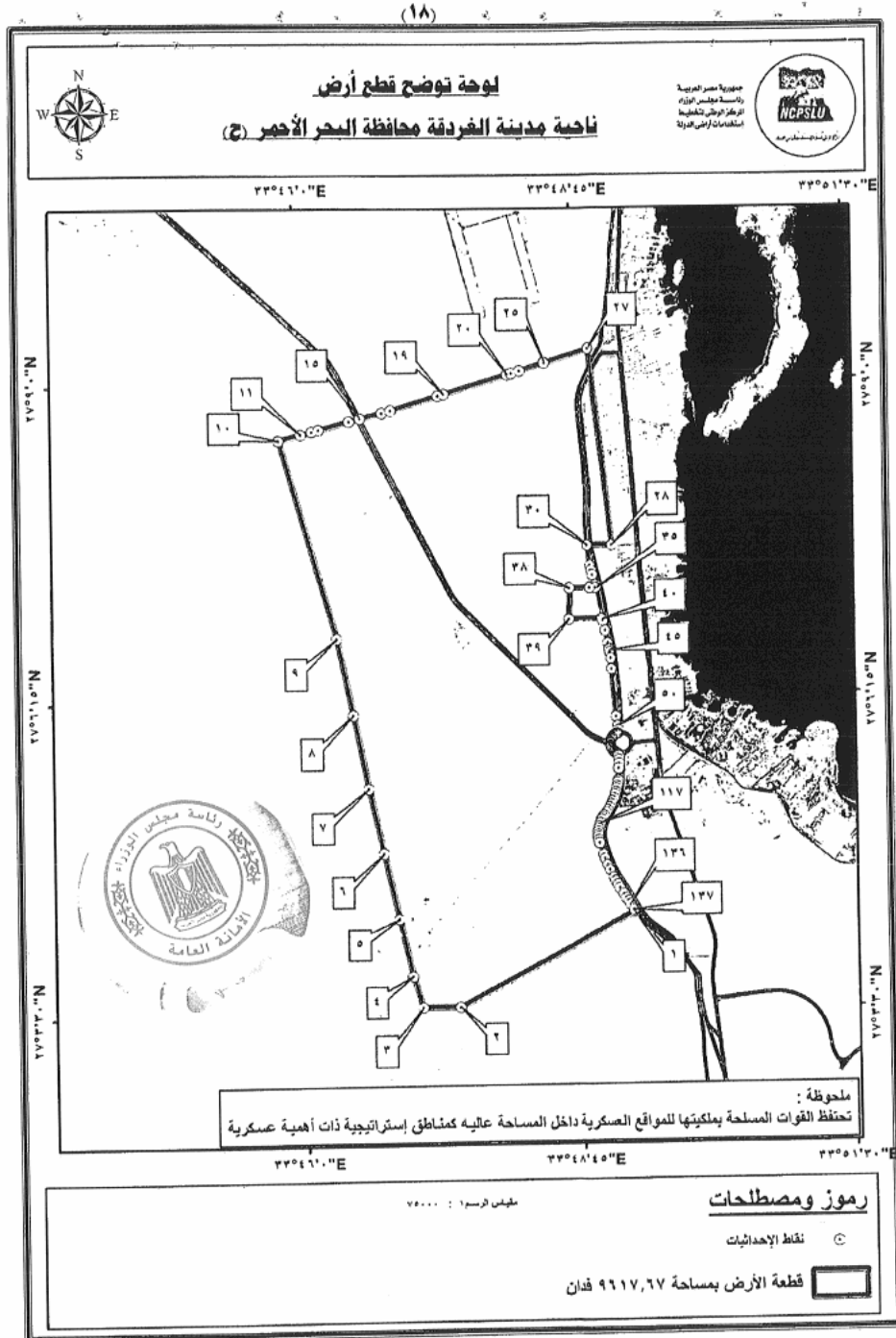


(١٥)

كشف إحداثيات القطعة (هـ) بمدينة رأس غارب بمحافظة البحر الأحمر بنظام WGS٨٤					
Y	X	م	Y	X	م
٢٨° ١' ٤٢,٦٩٦" N	٣٣° ١٧' ٥٥,٦٦٤" E	٤٢	٢٨° ٧' ٩,١٣٥" N	٣٣° ١٧' ٢٤,٠٠٦" E	١
٢٨° ١' ٥٠,٩٦٧" N	٣٣° ١٧' ٤٨,٧٤٢" E	٤٣	٢٨° ٧' ١٣,٨٩٢" N	٣٣° ١٧' ٣٠,٨٨١" E	٢
٢٨° ١' ٥٢,٩٧٢" N	٣٣° ١٧' ٤٧,٠١٠" E	٤٤	٢٨° ٧' ١٨,٨٣٢" N	٣٣° ١٨' ٤٢,٢٦٣" E	٣
٢٨° ١' ٥٢,٩٧٨" N	٣٣° ١٧' ٤٧,٠٠٥" E	٤٥	٢٨° ٧' ١٠,٦٩٣" N	٣٣° ١٨' ٤٦,٣٨٩" E	٤
٢٨° ١' ٥٧,٨٣٤" N	٣٣° ١٧' ٤٢,٨٠٩" E	٤٦	٢٨° ٧' ٩,٦١٧" N	٣٣° ١٨' ٤٧,١١٣" E	٥
٢٨° ٢' ٠٠,٠٠٦" N	٣٣° ١٧' ٤٠,٩٣٣" E	٤٧	٢٨° ٧' ٧,٥٨٤" N	٣٣° ١٨' ٤٢,٨٤١" E	٦
٢٨° ٢' ١٠,٤٩٨" N	٣٣° ١٧' ٣١,٨٦٧" E	٤٨	٢٨° ١' ٥٦,٠٢٦" N	٣٣° ٢٤' ٥٣,٧٩٩" E	٧
٢٨° ٢' ١٠,٥٠٠" N	٣٣° ١٧' ٣١,٨٦٥" E	٤٩	٢٨° ١' ٥٤,٨١٦" N	٣٣° ٢٤' ٥٢,٦٩٧" E	٨
٢٨° ٢' ١٣,٢١٢" N	٣٣° ١٧' ٢٩,٤٣٦" E	٥٠	٢٧° ٥٨' ٤٨,٨٩٨" N	٣٣° ٢١' ١,٤٩٠" E	٩
٢٨° ٢' ٣٥,٨٢١" N	٣٣° ١٧' ٩,٩٨٤" E	٥١	٢٧° ٥٨' ٤٩,٣١٠" N	٣٣° ٢١' ١,٠٠٠" E	١٠
٢٨° ٢' ٤٠,٠٧٠" N	٣٣° ١٧' ٦,٣١٢" E	٥٢	٢٧° ٥٨' ٥٢,٧٣٣" N	٣٣° ٢٠' ٥٧,٨٥٨" E	١١
٢٨° ٣' ٦,١١٣" N	٣٣° ١٦' ٤٣,٨٠٣" E	٥٣	٢٧° ٥٨' ٥٨,٦٣٧" N	٣٣° ٢٠' ٥٢,٣٨٠" E	١٢
٢٨° ٣' ٦,٦٣٣" N	٣٣° ١٦' ٤٣,٣٥٤" E	٥٤	٢٧° ٥٩' ٢٤,٩٩٨" N	٣٣° ٢٠' ٣٠,٣٥٥" E	١٣
٢٨° ٣' ٥٤,٤٩٩" N	٣٣° ١٦' ٢,٢٩٥" E	٥٥	٢٧° ٥٩' ٢٨,٢٨٥" N	٣٣° ٢٠' ٢٧,٦٠٩" E	١٤
٢٨° ٤' ٠,١٧١" N	٣٣° ١٥' ٥٧,٤٢٩" E	٥٦	٢٧° ٥٩' ٣٣,٦٤٤" N	٣٣° ٢٠' ٢٣,١٣١" E	١٥
٢٨° ٤' ١٣,٢٩٢" N	٣٣° ١٥' ٥٠,٢٤٩" E	٥٧	٢٧° ٥٩' ٣٦,١٢٧" N	٣٣° ٢٠' ٢١,٠٥٦" E	١٦
٢٨° ٤' ٢٩,٩٢٣" N	٣٣° ١٥' ٣٤,٤٦١" E	٥٨	٢٧° ٥٩' ٣٧,٧٢١" N	٣٣° ٢٠' ١٩,٧٢٥" E	١٧
٢٨° ٤' ٤٠,٤٠٨" N	٣٣° ١٥' ٣٤,١٧١" E	٥٩	٢٧° ٥٩' ٤١,٢٤٥" N	٣٣° ٢٠' ١٣,٢٢٦" E	١٨
٢٨° ٥' ٤,٠٠٨" N	٣٣° ١٥' ٢٠,١٢٤" E	٦٠	٢٧° ٥٩' ٤٢,١١٢" N	٣٣° ٢٠' ١١,٧٦٤" E	١٩
٢٨° ٥' ٥,٣٢٠" N	٣٣° ١٥' ١٩,٧٤٣" E	٦١	٢٧° ٥٩' ٤٤,٠٦٦" N	٣٣° ٢٠' ٨,٤٦٥" E	٢٠
٢٨° ٥' ٨,٧٥٧" N	٣٣° ١٥' ١٨,٧٣٩" E	٦٢	٢٧° ٥٩' ٥٤,٥٠٠" N	٣٣° ١٩' ٥٠,٨٥٧" E	٢١
٢٨° ٥' ١٧,٨٧٧" N	٣٣° ١٥' ١٧,٤٩٩" E	٦٣	٢٧° ٥٩' ٥٤,٥٠١" N	٣٣° ١٩' ٥٠,٨٥٦" E	٢٢
٢٨° ٥' ٢٨,٩٧٥" N	٣٣° ١٥' ٣٢,٣٢٠" E	٦٤	٢٧° ٥٩' ٥٦,٣٧١" N	٣٣° ١٩' ٤٧,٩٩٩" E	٢٣
٢٨° ٥' ٢٨,٩٧٦" N	٣٣° ١٥' ٣٢,٣٢١" E	٦٥	٢٧° ٥٩' ٥٦,٦٥٥" N	٣٣° ١٩' ٤٧,١٧٦" E	٢٤
٢٨° ٦' ٢٣,٤٤١" N	٣٣° ١٦' ٤٢,٨٦٧" E	٦٦	٢٧° ٥٩' ٥٨,٠٧١" N	٣٣° ١٩' ٤٤,٧٧٤" E	٢٥
٢٨° ٦' ٢٥,٣٩٣" N	٣٣° ١٦' ٤٥,٣٩٧" E	٦٧	٢٨° ٠' ٢,٧٠٩" N	٣٣° ١٩' ٣٦,٧٩٤" E	٢٦
٢٨° ٦' ٣٢,٢٦٣" N	٣٣° ١٦' ٥٤,٢٩٩" E	٦٨	٢٨° ٠' ٢,٧١٠" N	٣٣° ١٩' ٣٦,٧٩٤" E	٢٧
٢٨° ٦' ٤٠,٨٤٥" N	٣٣° ١٧' ٥,٤١٨" E	٦٩	٢٨° ٠' ١٢,٠٢٧" N	٣٣° ١٩' ٢٠,٧٦١" E	٢٨
٢٨° ٦' ٤١,٥٠٢" N	٣٣° ١٧' ٦,٢٧٠" E	٧٠	٢٨° ٠' ١٤,٧٤٩" N	٣٣° ١٩' ١٦,٠٧٨" E	٢٩
٢٨° ٦' ٢٣,٤٦٠" N	٣٣° ١٧' ١٢,٩٤٠" E	٧١	٢٨° ٠' ١٦,٤٧٠" N	٣٣° ١٩' ١٣,١١٦" E	٣٠
٢٨° ٦' ١٣,٣٣٠" N	٣٣° ١٧' ٣٢,٦٦٠" E	٧٢	٢٨° ٠' ٢٢,٨٨٨" N	٣٣° ١٩' ٤,٣٠٠" E	٣١
٢٨° ٦' ٢٠,٢٦٠" N	٣٣° ١٧' ٤٤,٩١٠" E	٧٣	٢٨° ٠' ٣٢,٧٠٤" N	٣٣° ١٨' ٥٥,٦٨٨" E	٣٢
٢٨° ٦' ٢٤,٦٧٠" N	٣٣° ١٧' ٤٠,٩٠٠" E	٧٤	٢٨° ٠' ٣٨,٦٩٤" N	٣٣° ١٨' ٥٠,٤٣٢" E	٣٣
٢٨° ٦' ٢٩,٣٢٠" N	٣٣° ١٧' ٤٣,٧٢٠" E	٧٥	٢٨° ٠' ٥٨,٨٩٧" N	٣٣° ١٨' ٣٢,٧٠٦" E	٣٤
٢٨° ٦' ٤٦,٩٠٠" N	٣٣° ١٧' ٢٧,٣٩٠" E	٧٦	٢٨° ١' ٣,٢٠٦" N	٣٣° ١٨' ٢٨,٩٢٥" E	٣٥
٢٨° ٦' ٥١,٦٨٠" N	٣٣° ١٧' ٢٥,٦٣٠" E	٧٧	٢٨° ١' ٨,٥٨٥" N	٣٣° ١٨' ٢٤,٢٠٤" E	٣٦
٢٨° ٦' ٤٨,٨٢٧" N	٣٣° ١٧' ١٥,٧٦١" E	٧٨	٢٨° ١' ١٤,٨٩٠" N	٣٣° ١٨' ١٨,٩٢٩" E	٣٧
٢٨° ٦' ٥٠,٥١١" N	٣٣° ١٧' ١٧,٩٤٤" E	٧٩	٢٨° ١' ١٤,٨٩١" N	٣٣° ١٨' ١٨,٩٢٩" E	٣٨
٢٨° ٧' ٠,٢٤٩" N	٣٣° ١٧' ٣١,٥٢٣" E	٨٠	٢٨° ١' ١٨,٩٨٥" N	٣٣° ١٨' ١٥,٥٠٣" E	٣٩
٢٨° ٧' ٦,٥٣٣" N	٣٣° ١٧' ٢٦,٢٢٣" E	٨١	٢٨° ١' ٢٠,٣٩١" N	٣٣° ١٨' ١٤,٢٢٧" E	٤٠
٢٨° ٧' ٨,٥٥٥" N	٣٣° ١٧' ٢٤,٥٠٢" E	٨٢	٢٨° ١' ٤١,٧٢٨" N	٣٣° ١٧' ٥٦,٤٧٤" E	٤١
٢١٤٤٢,٥٦ فدان تقريباً			٩٠٠٧٦٦,٠٨ م تقريباً		المساحة







(١٩)

كشف إحداثيات القطعة (ح) بمدينة الغردقة بمحافظة البحر الأحمر بنظام WGS٨٤					
Y	X	م	Y	X	م
٢٧° ٥' ٥٦,٣٦٥" N	٣٣° ٤٩' ١٠,٩٠٢" E	٥١	٢٧° ٤' ٢١,٨٤٨" N	٣٣° ٤٩' ١٨,٤٢٨" E	١
٢٧° ٥' ٥٤,٧٨١" N	٣٣° ٤٩' ١٠,٣٩٠" E	٥٢	٢٧° ٣' ٣٢,٧٠١" N	٣٣° ٤٧' ٣٢,٢٩٥" E	٢
٢٧° ٥' ٥٤,٦٨١" N	٣٣° ٤٩' ٩,٩٩٠" E	٥٣	٢٧° ٣' ٣٢,٨٢٤" N	٣٣° ٤٧' ١٠,٠٧٧" E	٣
٢٧° ٥' ٥٤,٥٥٦" N	٣٣° ٤٩' ٩,٥٩٩" E	٥٤	٢٧° ٣' ٤٩,٤٦٩" N	٣٣° ٤٧' ٤,٧٩٤" E	٤
٢٧° ٥' ٥٤,٤٠٨" N	٣٣° ٤٩' ٩,٢١٩" E	٥٥	٢٧° ٤' ٢٠,١٧٨" N	٣٣° ٤٦' ٥٧,٢١٣" E	٥
٢٧° ٥' ٥٤,٢٣٥" N	٣٣° ٤٩' ٨,٨٥١" E	٥٦	٢٧° ٤' ٥٤,٤٤٠" N	٣٣° ٤٦' ٤٨,٧٥٣" E	٦
٢٧° ٥' ٥٤,٠٤١" N	٣٣° ٤٩' ٨,٤٩٨" E	٥٧	٢٧° ٥' ٢٨,٧٠٣" N	٣٣° ٤٦' ٤٠,٢٩٢" E	٧
٢٧° ٥' ٥٣,٨٢٤" N	٣٣° ٤٩' ٨,١٦١" E	٥٨	٢٧° ٦' ٦,٨٧٢" N	٣٣° ٤٦' ٣١,٩٤٣" E	٨
٢٧° ٥' ٥٣,٥٨٨" N	٣٣° ٤٩' ٧,٨٤١" E	٥٩	٢٧° ٦' ٤٧,١١٠" N	٣٣° ٤٦' ٢٣,١٤٠" E	٩
٢٧° ٥' ٥٣,٣٣١" N	٣٣° ٤٩' ٧,٥٤١" E	٦٠	٢٧° ٨' ٣١,٢٤٤" N	٣٣° ٤٥' ٥٠,٠٦٢" E	١٠
٢٧° ٥' ٥٣,٠٥٧" N	٣٣° ٤٩' ٧,٢٦١" E	٦١	٢٧° ٨' ٣٤,٣٠٠" N	٣٣° ٤٦' ٣,٨٢٠" E	١١
٢٧° ٥' ٥٢,٧٦٦" N	٣٣° ٤٩' ٧,٠٠٣" E	٦٢	٢٧° ٨' ٣٥,٧٢٩" N	٣٣° ٤٦' ١٠,٢٧٠" E	١٢
٢٧° ٥' ٥٢,٤٥٩" N	٣٣° ٤٩' ٦,٧٦٩" E	٦٣	٢٧° ٨' ٣٦,٦٢٠" N	٣٣° ٤٦' ١٤,٢٨٤" E	١٣
٢٧° ٥' ٥٢,١٣٩" N	٣٣° ٤٩' ٦,٥٥٩" E	٦٤	٢٧° ٨' ٤٠,٧١٣" N	٣٣° ٤٦' ٢٢,٧٢٣" E	١٤
٢٧° ٥' ٥١,٨٠٦" N	٣٣° ٤٩' ٦,٣٧٥" E	٦٥	٢٧° ٨' ٤٢,٢٢٤" N	٣٣° ٤٦' ٢٩,٥٢٦" E	١٥
٢٧° ٥' ٥١,٤٦٣" N	٣٣° ٤٩' ٦,٢١٧" E	٦٦	٢٧° ٨' ٤٥,١٢١" N	٣٣° ٤٦' ٣٦,٥٨٠" E	١٦
٢٧° ٥' ٥١,١١٠" N	٣٣° ٤٩' ٦,٠٨٦" E	٦٧	٢٧° ٨' ٤٦,٦٨٤" N	٣٣° ٤٦' ٥٧,٨١٩" E	١٧
٢٧° ٥' ٥٠,٧٥٠" N	٣٣° ٤٩' ٥,٩٨٣" E	٦٨	٢٧° ٨' ٥٣,٤٩٨" N	٣٣° ٤٧' ٢٥,٧١٢" E	١٨
٢٧° ٥' ٥٠,٣٨٥" N	٣٣° ٤٩' ٥,٨٠٨" E	٦٩	٢٧° ٨' ٥٤,٤٢٣" N	٣٣° ٤٧' ٢٩,٢٨٧" E	١٩
٢٧° ٥' ٥٠,٠١٦" N	٣٣° ٤٩' ٥,٨٦٢" E	٧٠	٢٧° ٩' ٤,١٧٥" N	٣٣° ٤٨' ٦,٩٩٣" E	٢٠
٢٧° ٥' ٤٩,٦٤٥" N	٣٣° ٤٩' ٥,٨٥٥" E	٧١	٢٧° ٩' ٤,٨٢٧" N	٣٣° ٤٨' ٩,٥١٥" E	٢١
٢٧° ٥' ٤٩,٢٨١" N	٣٣° ٤٩' ٥,٨٥٦" E	٧٢	٢٧° ٩' ٦,٠٥٣" N	٣٣° ٤٨' ١٤,٢٥٤" E	٢٢
٢٧° ٥' ٤٨,٩١٨" N	٣٣° ٤٩' ٥,٨٩٥" E	٧٣	٢٧° ٩' ٩,٨٧١" N	٣٣° ٤٨' ٢٩,٠١٧" E	٢٣
٢٧° ٥' ٤٨,٥٥٩" N	٣٣° ٤٩' ٥,٩٦٢" E	٧٤	٢٧° ٩' ٩,٩٦٥" N	٣٣° ٤٨' ٢٨,٩٩٤" E	٢٤
٢٧° ٥' ٤٨,٢٠٥" N	٣٣° ٤٩' ٦,٠٥٦" E	٧٥	٢٧° ٩' ٩,٤٥٣" N	٣٣° ٤٨' ٢٩,٣٣٤" E	٢٥
٢٧° ٥' ٤٧,٨٥٧" N	٣٣° ٤٩' ٦,١٧٧" E	٧٦	٢٧° ٩' ١٦,٩٢٧" N	٣٣° ٤٨' ٥٦,٢٩٨" E	٢٦
٢٧° ٥' ٤٧,٥١٨" N	٣٣° ٤٩' ٦,٣٢٤" E	٧٧	٢٧° ٩' ١٦,٩٢٧" N	٣٣° ٤٨' ٥٦,٢٩٨" E	٢٧
٢٧° ٥' ٤٧,١٨٨" N	٣٣° ٤٩' ٦,٤٩٧" E	٧٨	٢٧° ٧' ٣٤,١٣٧" N	٣٣° ٤٩' ٨,٨٤٩" E	٢٨
٢٧° ٥' ٤٦,٨٦٩" N	٣٣° ٤٩' ٦,٦٩٤" E	٧٩	٢٧° ٧' ٣٤,١٣٧" N	٣٣° ٤٩' ٥٣,٦٧٣" E	٢٩
٢٧° ٥' ٤٦,٥٦٤" N	٣٣° ٤٩' ٦,٩١٦" E	٨٠	٢٧° ٧' ٣٤,٠٧٤" N	٣٣° ٤٨' ٥٣,٦٨٥" E	٣٠
٢٧° ٥' ٤٦,٢٧٣" N	٣٣° ٤٩' ٧,١٦٠" E	٨١	٢٧° ٧' ٢٣,٦٤٧" N	٣٣° ٤٨' ٥٥,٤٨٨" E	٣١
٢٧° ٥' ٤٥,٩٩٧" N	٣٣° ٤٩' ٧,٤٢٦" E	٨٢	٢٧° ٧' ٢١,٠٧١" N	٣٣° ٤٨' ٥٦,٢٠٧" E	٣٢
٢٧° ٥' ٤٥,٧٣٨" N	٣٣° ٤٩' ٧,٧١٣" E	٨٣	٢٧° ٧' ١٨,٧٣٢" N	٣٣° ٤٨' ٥٦,٨٦٠" E	٣٣
٢٧° ٥' ٤٥,٤٩٨" N	٣٣° ٤٩' ٨,٠١٨" E	٨٤	٢٧° ٧' ١٣,٣٠٩" N	٣٣° ٤٨' ٥٨,٣٧٤" E	٣٤
٢٧° ٥' ٤٥,٢٧٧" N	٣٣° ٤٩' ٨,٣٤١" E	٨٥	٢٧° ٧' ١١,٧٧٧" N	٣٣° ٤٨' ٥٨,٨٠٢" E	٣٥
٢٧° ٥' ٤٥,٠٧٦" N	٣٣° ٤٩' ٨,٦٨٠" E	٨٦	٢٧° ٧' ١١,٧٢٦" N	٣٣° ٤٨' ٥٨,٢٦٠" E	٣٦
٢٧° ٥' ٤٤,٨٩٦" N	٣٣° ٤٩' ٩,٠٣٤" E	٨٧	٢٧° ٧' ١١,٧٤٥" N	٣٣° ٤٨' ٥٤,٩٨٦" E	٣٧
٢٧° ٥' ٤٤,٧٣٨" N	٣٣° ٤٩' ٩,٤٠١" E	٨٨	٢٧° ٧' ١١,٨٢٢" N	٣٣° ٤٨' ٤٦,٧١٨" E	٣٨
٢٧° ٥' ٤٤,٥٧٤" N	٣٣° ٤٩' ٩,٦٤٤" E	٨٩	٢٧° ٦' ٥٥,٥٤٦" N	٣٣° ٤٨' ٤١,٥٧٥" E	٣٩
٢٧° ٥' ٤٤,٣٩١" N	٣٣° ٤٩' ٩,٨٦٩" E	٩٠	٢٧° ٦' ٥٥,٤٢٧" N	٣٣° ٤٩' ٢,١٠٩" E	٤٠
٢٧° ٥' ٤٤,١٩٠" N	٣٣° ٤٩' ١٠,٠٧٤" E	٩١	٢٧° ٦' ٥٤,٣٠٧" N	٣٣° ٤٩' ٢,٤٠١" E	٤١
٢٧° ٥' ٤٣,٩٧٣" N	٣٣° ٤٩' ١٠,٢٥٨" E	٩٢	٢٧° ٦' ٤٩,١٠٩" N	٣٣° ٤٩' ٣,٧٤٩" E	٤٢
٢٧° ٥' ٤٣,٧٤١" N	٣٣° ٤٩' ١٠,٤١٨" E	٩٣	٢٧° ٦' ٤٢,٤٩٦" N	٣٣° ٤٩' ٥,٤٣٣" E	٤٣
٢٧° ٥' ٤٣,٥٩٨" N	٣٣° ٤٩' ١٠,٥٥٤" E	٩٤	٢٧° ٦' ٣٩,٣٩٨" N	٣٣° ٤٩' ٦,١٦٠" E	٤٤
٢٧° ٥' ٤٣,٤٤٤" N	٣٣° ٤٩' ١٠,٦٦٣" E	٩٥	٢٧° ٦' ٣٨,٧٩٩" N	٣٣° ٤٩' ٦,٢٧٩" E	٤٥
٢٧° ٥' ٤٣,٢٨٢" N	٣٣° ٤٩' ١٠,٧٤٦" E	٩٦	٢٧° ٦' ٣٧,٥١٧" N	٣٣° ٤٩' ٦,٥١٧" E	٤٦
٢٧° ٥' ٤٣,١٤٤" N	٣٣° ٤٩' ١٠,٨٠٣" E	٩٧	٢٧° ٦' ٣٤,٦٥٥" N	٣٣° ٤٩' ٧,٠٤٧" E	٤٧
٢٧° ٥' ٤١,٩٤٢" N	٣٣° ٤٩' ١٠,٨٩٥" E	٩٨	٢٧° ٦' ٢٩,١٠٤" N	٣٣° ٤٩' ٧,٦٦٤" E	٤٨
٢٧° ٥' ٤٠,٩١٥" N	٣٣° ٤٩' ١٠,٩١٣" E	٩٩	٢٧° ٦' ٢٣,٩١٥" N	٣٣° ٤٩' ٩,٠٠٣" E	٤٩
٢٧° ٥' ٣٩,٠١٠" N	٣٣° ٤٩' ١٠,٧٩٩" E	١٠٠	٢٧° ٥' ٥٨,٩٣٥" N	٣٣° ٤٩' ١٠,٦٩٦" E	٥٠

(٢٠)

كشف إحداثيات القطعة (ح) بمدينة الغردقة بمحافظة البحر الأحمر بنظام WGS٨٤					
Y	X	م	Y	X	م
٢٧° ٥' ٣,٥٨٤" N	٣٣° ٤٨' ٥٧,٣١١" E	١٢٠	٢٧° ٥' ٣٦,٧٧٢" N	٣٣° ٤٩' ١٠,١٥٠" E	١٠١
٢٧° ٥' ٢,٠٥٧" N	٣٣° ٤٨' ٥٧,٣٣٦" E	١٢١	٢٧° ٥' ٣٠,٥٠٧" N	٣٣° ٤٩' ١٠,٠٩٥" E	١٠٢
٢٧° ٥' ٠,٧٠٦" N	٣٣° ٤٨' ٥٧,٣٨٨" E	١٢٢	٢٧° ٥' ٢٩,٢٢٧" N	٣٣° ٤٩' ٩,٩٣٧" E	١٠٣
٢٧° ٤' ٥٩,٤١٤" N	٣٣° ٤٨' ٥٧,٤٦٧" E	١٢٣	٢٧° ٥' ٢٧,٣٤٥" N	٣٣° ٤٩' ٩,٥٩٦" E	١٠٤
٢٧° ٤' ٥٧,٨٩٦" N	٣٣° ٤٨' ٥٧,٨٤٦" E	١٢٤	٢٧° ٥' ٢٦,٠١٠" N	٣٣° ٤٩' ٩,٢٣٨" E	١٠٥
٢٧° ٤' ٥١,٨٦١" N	٣٣° ٤٩' ٠,٠٧٦" E	١٢٥	٢٧° ٥' ٢٤,٢٠٢" N	٣٣° ٤٩' ٨,٦٣٨" E	١٠٦
٢٧° ٤' ٤٩,٧٥٥" N	٣٣° ٤٩' ٠,٩٧١" E	١٢٦	٢٧° ٥' ٢٢,٩٥٧" N	٣٣° ٤٩' ٨,١٤٦" E	١٠٧
٢٧° ٤' ٤٦,٣٦٨" N	٣٣° ٤٩' ٢,٥٨٣" E	١٢٧	٢٧° ٥' ٢١,١٠٧" N	٣٣° ٤٩' ٧,٢٧١" E	١٠٨
٢٧° ٤' ٤٣,٨١٩" N	٣٣° ٤٩' ٣,٨٧٦" E	١٢٨	٢٧° ٥' ١٩,٥٦٣" N	٣٣° ٤٩' ٦,٤٧٢" E	١٠٩
٢٧° ٤' ٣٩,٦١٧" N	٣٣° ٤٩' ٦,٢٥٦" E	١٢٩	٢٧° ٥' ١٨,١٤٨" N	٣٣° ٤٩' ٥,٦٤٩" E	١١٠
٢٧° ٤' ٣٧,٩٩٥" N	٣٣° ٤٩' ٧,٢٥٨" E	١٣٠	٢٧° ٥' ١٦,٥٠١" N	٣٣° ٤٩' ٤,٥١٥" E	١١١
٢٧° ٤' ٣٥,٩٠٣" N	٣٣° ٤٩' ٨,٥٨٣" E	١٣١	٢٧° ٥' ١٥,١٣٩" N	٣٣° ٤٩' ٣,٤٤٦" E	١١٢
٢٧° ٤' ٣٤,١٧٠" N	٣٣° ٤٩' ٩,٧٣٩" E	١٣٢	٢٧° ٥' ١٣,٨٩٣" N	٣٣° ٤٩' ٢,٣٤٦" E	١١٣
٢٧° ٤' ٣٠,٩١٣" N	٣٣° ٤٩' ١٢,١١٢" E	١٣٣	٢٧° ٥' ١٢,٢٩٣" N	٣٣° ٤٩' ١,٩٧٥" E	١١٤
٢٧° ٤' ٢٨,٨٧٣" N	٣٣° ٤٩' ١٣,٦٦٧" E	١٣٤	٢٧° ٥' ١١,٢٠٧" N	٣٣° ٤٩' ٠,١٤٤" E	١١٥
٢٧° ٤' ٢٧,١٨١" N	٣٣° ٤٩' ١٤,٩١١" E	١٣٥	٢٧° ٥' ١٠,١٦٤" N	٣٣° ٤٨' ٥٩,٤٦٠" E	١١٦
٢٧° ٤' ٢٥,٤٩٧" N	٣٣° ٤٩' ١٦,٠٤٦" E	١٣٦	٢٧° ٥' ٨,١٩٢" N	٣٣° ٤٨' ٥٨,٤٧٣" E	١١٧
٢٧° ٤' ٢٢,٥٦١" N	٣٣° ٤٩' ١٧,٩٥٣" E	١٣٧	٢٧° ٥' ٦,٣٨٢" N	٣٣° ٤٨' ٥٧,٨٢٨" E	١١٨
٩٦١٧,٦٧ فدان تقريباً	٤٠.٤٠٢٢٤٣ م ^٢ تقريباً	المساحة	٢٧° ٥' ٥,٢٥٢" N	٣٣° ٤٨' ٥٧,٥٦٠" E	١١٩



(٢١)

