

قرار رئيس مجلس الوزراء

رقم ٤٥٤ لسنة ٢٠٢٣

رئيس مجلس الوزراء

بعد الاطلاع على الدستور ؛

وعلى قانون نظام الإدارة المحلية الصادر بالقانون رقم ٤٣ لسنة ١٩٧٩
ولائحته التنفيذية ؛

وعلى القانون رقم ١٠ لسنة ١٩٩٠ بشأن نزع ملكية العقارات للمنفعة العامة
ولائحته التنفيذية ؛

وعلى قرار رئيس الجمهورية رقم ٢٧٩ لسنة ٢٠١٨ بالتفويض في بعض الاختصاصات ؛
وبناءً على ما عرضه وزير النقل ؛

قرر :

(المادة الأولى)

يُعتبر من أعمال المنفعة العامة مشروع استكمال إنشاء حارات خدمة على جانبي
طريق (الزقازيق / السنبلوين) في نطاق محافظتي الشرقية والدقهلية .

(المادة الثانية)

يُستولى بطريق التنفيذ المباشر على الأراضي اللازمة لتنفيذ المشروع
المشار إليه في المادة السابقة ، والمبين موقعها ومساحتها وحدودها وأسماء ملاكها
الظاهرين بالمذكرة الإيضاحية والخرائط المساحية والكشوف المرفقة .

(المادة الثالثة)

يُنشر هذا القرار في الجريدة الرسمية .

صدر برئاسة مجلس الوزراء في ١٥ رجب سنة ١٤٤٤ هـ

(الموافق ٦ فبراير سنة ٢٠٢٣ م) .

رئيس مجلس الوزراء

دكتور / مصطفى كمال مدبولي

وزارة النقل مذكرة إيضاحية

لقرار رئيس مجلس الوزراء

بشأن : إضفاء صفة النفع العام على مشروع استكمال إنشاء حارات خدمة على

جانبى طريق الزقازيق - السنبلوين

فى إطار خطة وزارة النقل للحد من الحوادث على شبكة الطرق السريعة والرئيسية وتحقيق السيولة المرورية من خلال تنفيذ مشروعات تطوير عدد من الطرق ذات الكثافة المرورية العالية ومن ضمنها طريق الزقازيق - السنبلوين .

تتضمن أعمال تطوير طريق الزقازيق - السنبلوين بنطاق محافظتى الشرقية والدقهلية إنشاء طريق خدمة على الجانبين .

ورد تقرير استشارى الهيئة المصرية العامة للمساحة متضمناً قيمة التعويض المبدئى المقرر لنزع الملكية المطلوبة للمشروع والمقدر بنحو ١٦٦,٣ مليون جنيه .

(مرفق رقم ١)

مرفق طيه ما يلى :

عدد ٢٥ كشف معتمد (عدد ١٩ كشف من مديرية المساحة بالشرقية وعدد ٦ كشوف من مديرية المساحة بالدقهلية) وممهورين بخاتم شعار الجمهورية بالأحواض والزمادات وأسماء الملاك الظاهرين للمساحات المطلوب نزع ملكيتها لصالح المشروع . (مرفق رقم ٢)

عدد ١٨ خريطة مساحية معتمدة بالتخطيط الإجمالى للمشروع (عدد ١٣ خريطة لمسار المشروع بمحافظة الشرقية وعدد ٥ خرائط لمسار المشروع بمحافظة الدقهلية) .

(مرفق رقم ٣)

وفى ضوء ما تقدم ، نتشرف بأن نرفق طيه مشروع قرار رئيس مجلس الوزراء بشأن الموافقة على إضفاء صفة النفع العام على مشروع استكمال إنشاء حارات خدمة على جانبى طريق الزقازيق - السنبلوين بنطاق محافظتى الشرقية والدقهلية والاستيلاء بطريق التنفيذ المباشر على الأراضى اللازمة لتنفيذ المشروع وذلك على النحو الموضح بهاليه .

وتفضلوا بقبول فائق الاحترام ،،،

وزير النقل

فريق / كامل عبد الهادى الوزير

كشف حصر اسماء الملاك الظاهرين
تطوير المشروع ٣٥٣ طرق الزقازيق السنبلوين

اسم القرية/برج نور العرب مركز السنبلوين الدقهليه

اسم الحوض ورقمه	رقم القطعه رمزيه	اسم المالك	ملاحظات
حوض بركه الصير ٨		مصطفى محمد محمد الديب	

المشروعات

رئيس القسم

مدير عام المساحة بالدقهليه

رئيس اللجنة العليا العامة

رئيس اللجنة العامة

سلوى ماهر مالح

٢

كشف حصر اسماء الملاك الظاهرين
تطوير المشروع ٣٥٣ طرق الزقازيق السنبلاوين

اسم القرية/مدينه السنبلاوين مركز السنبلاوين الدقهليه

اسم الحوض ورقمه	رقم القطعه رمزيه	اسم المالك	ملاحظات
حوض روك	١	رمضان ابراهيم طلبه	
السبعين ٥٦	٢	صبري ابراهيم الدسوقي	
	٣	صبحي حسن عماد	
	٤	عبد الطيف خوري ادسون	
	٥	منى عبده يعقوب	

المشروعات

رئيس القسم

مدير عام المساحه بالدقهليه

رئيس الإدارة المركزية
١٤ ملوى

٢٢٢

٥

كشف حصر أسماء الملاك الظاهرين
تطوير المشروع ٣٥٣ طرق الزقازيق السنيلوين

اسم القرية/مدينة السنيلوين مركز السنيلوين الدقهلية

اسم الحوض ورقمه	رقم القطعه رمزيه	اسم المالك	ملاحظات
حوض التربيعة ٤٦	١	عبدالله محمد محمد	
	٢	فتحيه السيد كصلان	
	٣	عبد الله محمد محمد	

المشروعات



رئيس القسم



م. ز. س. م.

١٤

٢٠٢٣
٩

مدرية المساحة والتوثيق

٢

المشروع على
تخطيط باسماء الملاك الظاهريين لإشطاء حارات خدمة في بعض الأجزاء التي لا يتوافر بها حارات خدمة بطريق الازرقق السبيليين
(مشروع ٢٠٢٢ طابق)

رقم الحارات	اسم المالك الظاهري	المساحة			رقم القطعة	اسم المالك الظاهري	الكتابة	الامتداد
		متر	دع	متر				
١	عبدالله بن البرية اللباني	٨	٥	٨	٥٠٥	١٠٢	١	
٢	جمعة عدالدين محمد الطائي	٧	٥	٧	٥١٦	١٠٢	٢	
٣	وزارة / عبدالصالح الترابويب حوض + وزارة ميخائل الطرابويب حوض	١٦	٣	١٦	٥١٦	١٠٢	٣	
٤	وزارة / احمد عدالدين عبد جابر	٤	٦	٤	١١٢٣	١٠٢	٤	
٥	عبدالله بن علي كلال	١	٢	١	٨٤٣	١٠٢	٥	
٦	احمد السيد أمين عدالدين	١٢	٢	١٢	١٢٢	١٠٢	٦	
٧	جمال السيد أمين عدالدين	١٠	١١	١٠	١١٤	١٠٢	٧	
٨	أمين السيد أمين عدالدين	١٠	١١	١٠	١١٤	١٠٢	٨	
٩	سعود محمد درويش	٢٠	١١	٢٠	١١٤	١٠٢	٩	
١٠	وزارة عبدالصالح الجليل	٢٠	١١	٢٠	١١٤	١٠٢	١٠	
١١	محمد عبداللطيف مسوية عبداللطيف ابونين	٢٢	١١	٢٢	١١٤	١٠٢	١١	
١٢	احمد ابو القاسم سويدي بلخمي احمد ابو القاسم	١	١١	١	١١٤	١٠٢	١٢	
١٣	محمد محمد عبدالصالح	١	٨	١	٨	١٠٢	١٣	
١٤	سعود محمد درويش	١	٨	١	٨	١٠٢	١٤	
١٥	وزارة السيد بويهي	٨	٨	٨	٥١٥	١٠٢	١٥	
١٦	الضيايعة الزيات	١٧	٨	١٧	٥١٥	١٠٢	١٦	
١٧	السيد محمد مصطفى احمد	١	٨	١	٥١٥	١٠٢	١٧	
١٨	وزارة عبدو جابر ابو بكر	١	٨	١	٥١٥	١٠٢	١٨	

تحت إشراف
مدير عام مديرية المساحة والتوثيق

مدير عام مديرية المساحة والتوثيق
١٤٤٥/٨/١٤
مدير عام مديرية المساحة والتوثيق



مدير عام مديرية المساحة والتوثيق
١٤٤٥/٨/١٤
مدير عام مديرية المساحة والتوثيق



(٢)

مدرية المساحة بالشرقية
المشروعات
كثافة بأسماء الملاك الظاهريين بإنشاء حارات خدمة في بعض الأجزاء التي لا يتوافر بها حارات خدمة بطريق الأتريق السنتاوين
(مشروع ٢٥٢ طرقة)

رقم	المنطقة	المساحة م ^٢	الارتفاع م	الرقم المنطقة	اسم المالك الظاهر	المساحة		رقم المنطقة	المنطقة	رقم المنطقة	رقم المنطقة	رقم المنطقة
						م ^٢	م ^٢					
١٩	٢٠	٢٠	٢٣	٢٣	مستور توفيق احمد جهادي							
٢٠	٢٠	٨	٢٣	٢٣	عبدالمعطي سليمان الجوزي							
٢١	٢٠	٨	٢٣	٢٣	ابراهيم عبداللطيف ابراهيم السيد							
٢٢	٢٢	٨	٢٣	٢٣	محمد الصديق بكر							
٢٣	٢٢	٨	٢٣	٢٣	محمد فايز السيد							
٢٤	٢٤	٣	٢٣	٢٣	هندي محمد عبدالخالق							
٢٥	٢٥	٦	٢٣	٢٣	السيد محمد السيد فايز							
٢٦	٢٦	١٤	٢٣	٢٣	المستور ابراهيم الصفاوي							
٢٧	٢٧	١٨	٢٣	٢٣	للشركاء علي عبدالله ابراهيم							
٢٨	٢٨	١٠	٢٣	٢٣	محمدي عبدالله ابراهيم							
٢٩	٢٩	١٤	٢٣	٢٣	عاطف عبدالله ابراهيم							
٣٠	٣٠	٦	٢٣	٢٣	زكي جهده محمد محمد بوري							
٣١	٣١	١٨	٢٣	٢٣	جميلة محمد محمد بوري							

مدير عام مديرية المساحة بالشرقية
مهندس الاله
مهندس القيس
رئيس المشروعات
رئيس المشروعات
مدير عام مديرية المساحة بالشرقية
٢٠٢٣/١١/١٤

مدير عام مديرية المساحة بالشرقية
مهندس الاله
مهندس القيس
رئيس المشروعات
رئيس المشروعات
مدير عام مديرية المساحة بالشرقية
٢٠٢٣/١١/١٤



٢٠٢٣

مديرية المساحة بالخرطوم
المحضر والمختار

تحت إشراف السيد المهندس نوري محمد الربيع طريق الزواجر السجوانين بطريق الزواجر سبب غير

تحت إشراف السيد المهندس نوري محمد الربيع

رقم	الاسم	الوظيفة	الرقم	الاسم	الوظيفة	الرقم	الاسم	الوظيفة
١٤	السيد	مدير	١٤	السيد	مدير	١٤	السيد	مدير
١٥	السيد	مدير	١٥	السيد	مدير	١٥	السيد	مدير
١٦	السيد	مدير	١٦	السيد	مدير	١٦	السيد	مدير
١٧	السيد	مدير	١٧	السيد	مدير	١٧	السيد	مدير
١٨	السيد	مدير	١٨	السيد	مدير	١٨	السيد	مدير
١٩	السيد	مدير	١٩	السيد	مدير	١٩	السيد	مدير
٢٠	السيد	مدير	٢٠	السيد	مدير	٢٠	السيد	مدير
٢١	السيد	مدير	٢١	السيد	مدير	٢١	السيد	مدير
٢٢	السيد	مدير	٢٢	السيد	مدير	٢٢	السيد	مدير
٢٣	السيد	مدير	٢٣	السيد	مدير	٢٣	السيد	مدير
٢٤	السيد	مدير	٢٤	السيد	مدير	٢٤	السيد	مدير
٢٥	السيد	مدير	٢٥	السيد	مدير	٢٥	السيد	مدير
٢٦	السيد	مدير	٢٦	السيد	مدير	٢٦	السيد	مدير

مديرية المساحة بالخرطوم
المحضر والمختار

تحت إشراف السيد المهندس نوري محمد الربيع طريق الزواجر السجوانين بطريق الزواجر سبب غير

تحت إشراف السيد المهندس نوري محمد الربيع

٣١
٣٠٢

٢٥

مديرية المساحة بالخرطوم
 المديرية العامة
 مكتب المساحة بالخرطوم لخدمة الربط بين الطرق المتجاورة بطريق الخرطوم حيث يمر

رقم	اسم القرية	المنطقة	تاريخ	رقم	اسم	رقم القطعة		رقم	اسم	رقم
						أ	ب			
١	الرباط محمد عويدي	الرباط محمد عويدي	١٤	١	الرباط محمد عويدي			١٢	الرباط محمد عويدي	١٢
٢	الرباط محمد عويدي	الرباط محمد عويدي	١٤	٢	الرباط محمد عويدي			١٢	الرباط محمد عويدي	١٢
٣	الرباط محمد عويدي	الرباط محمد عويدي	١٤	٣	الرباط محمد عويدي			١٢	الرباط محمد عويدي	١٢
٤	الرباط محمد عويدي	الرباط محمد عويدي	١٤	٤	الرباط محمد عويدي			١٢	الرباط محمد عويدي	١٢
٥	الرباط محمد عويدي	الرباط محمد عويدي	١٤	٥	الرباط محمد عويدي			١٢	الرباط محمد عويدي	١٢
٦	الرباط محمد عويدي	الرباط محمد عويدي	١٤	٦	الرباط محمد عويدي			١٢	الرباط محمد عويدي	١٢
٧	الرباط محمد عويدي	الرباط محمد عويدي	١٤	٧	الرباط محمد عويدي			١٢	الرباط محمد عويدي	١٢
٨	الرباط محمد عويدي	الرباط محمد عويدي	١٤	٨	الرباط محمد عويدي			١٢	الرباط محمد عويدي	١٢
٩	الرباط محمد عويدي	الرباط محمد عويدي	١٤	٩	الرباط محمد عويدي			١٢	الرباط محمد عويدي	١٢
١٠	الرباط محمد عويدي	الرباط محمد عويدي	١٤	١٠	الرباط محمد عويدي			١٢	الرباط محمد عويدي	١٢
١١	الرباط محمد عويدي	الرباط محمد عويدي	١٤	١١	الرباط محمد عويدي			١٢	الرباط محمد عويدي	١٢
١٢	الرباط محمد عويدي	الرباط محمد عويدي	١٤	١٢	الرباط محمد عويدي			١٢	الرباط محمد عويدي	١٢
١٣	الرباط محمد عويدي	الرباط محمد عويدي	١٤	١٣	الرباط محمد عويدي			١٢	الرباط محمد عويدي	١٢
١٤	الرباط محمد عويدي	الرباط محمد عويدي	١٤	١٤	الرباط محمد عويدي			١٢	الرباط محمد عويدي	١٢
١٥	الرباط محمد عويدي	الرباط محمد عويدي	١٤	١٥	الرباط محمد عويدي			١٢	الرباط محمد عويدي	١٢
١٦	الرباط محمد عويدي	الرباط محمد عويدي	١٤	١٦	الرباط محمد عويدي			١٢	الرباط محمد عويدي	١٢
١٧	الرباط محمد عويدي	الرباط محمد عويدي	١٤	١٧	الرباط محمد عويدي			١٢	الرباط محمد عويدي	١٢
١٨	الرباط محمد عويدي	الرباط محمد عويدي	١٤	١٨	الرباط محمد عويدي			١٢	الرباط محمد عويدي	١٢
١٩	الرباط محمد عويدي	الرباط محمد عويدي	١٤	١٩	الرباط محمد عويدي			١٢	الرباط محمد عويدي	١٢
٢٠	الرباط محمد عويدي	الرباط محمد عويدي	١٤	٢٠	الرباط محمد عويدي			١٢	الرباط محمد عويدي	١٢



الدمع

٥٤٤/١١/١٤



مديرية الخرطوم

٥٤٤/١١/١٤

٥٤٤/١١/١٤

مديرية الخرطوم



٥٤٤/١١/١٤

٥٥

مديرية المساحة والبحرية
المشروعات

مخلف ببناء المساحة القانوني لخدمة الربط بين طرق الأوتوكو المسكون بطريق الأوتوكو حيث غير

م	المركز	اسم القرية المحاذية للقرية	اسم المنطقة	المساحة		المساحة بالهكتار		اسم المنطقة	رقم المنطقة	ملاحظات
				ط	ف	متر	متر			
١٨٥		عزبة	عزبة	٤	١٦			عزبة		
١٨٦		عزبة	عزبة	١	٥			عزبة		
١٨٧		عزبة	عزبة	١	٣			عزبة		
١٨٨		عزبة	عزبة	١	٩			عزبة		
١٨٩		عزبة	عزبة	٢	١٨			عزبة		
١٩٠		عزبة	عزبة	١	٠			عزبة		
١٩١		عزبة	عزبة	٢١	٧٤٠			عزبة		
١٩٢		عزبة	عزبة	١٢	١٣١			عزبة		
١٩٣		عزبة	عزبة	٢	١٣١			عزبة		
١٩٤		عزبة	عزبة	١	١٣١			عزبة		

مدير عام مديرية المساحة والبحرية
٥٥٤/١٧١٤

رئيس القسم
٥٥٤/١٧١٤

رئيس المشروعات
٥٥٤/١٧١٤

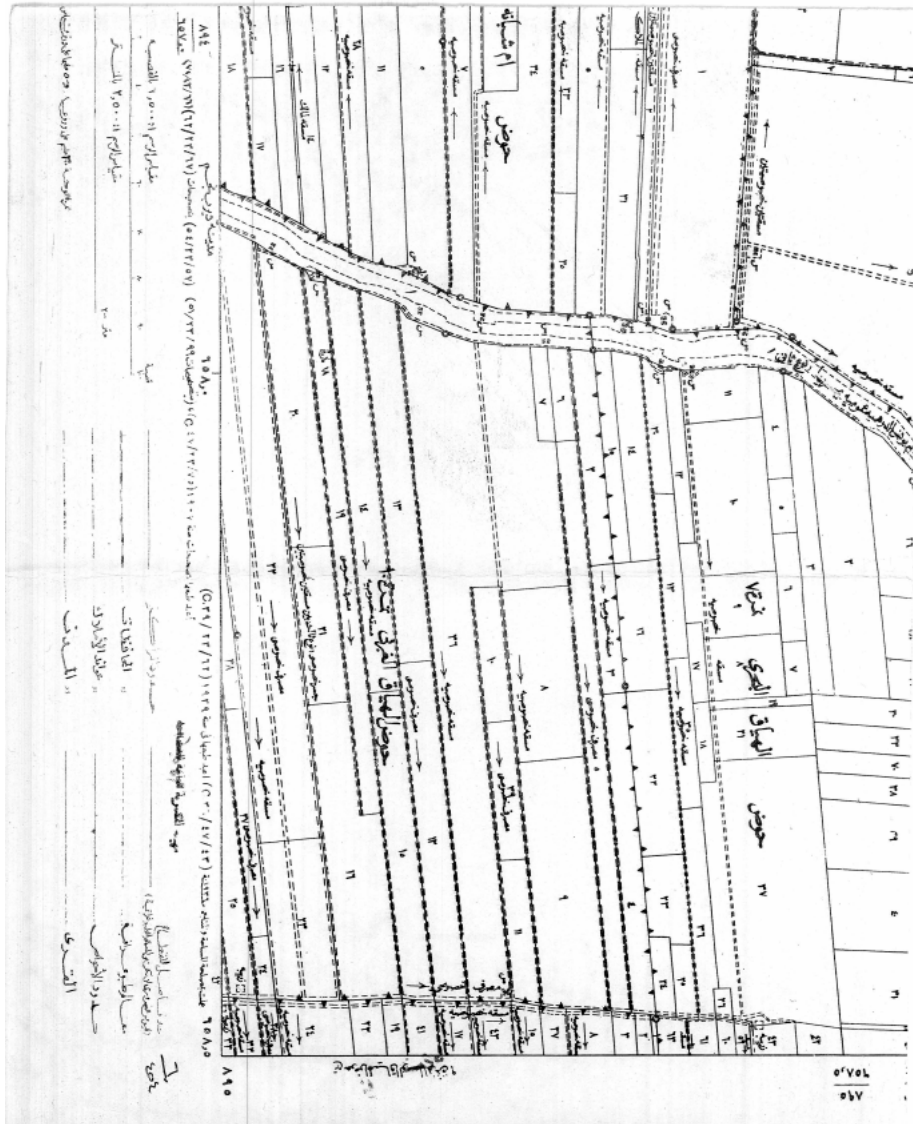
مدير عام مديرية المساحة والبحرية
٥٥٤/١٧١٤

رئيس القسم
٥٥٤/١٧١٤

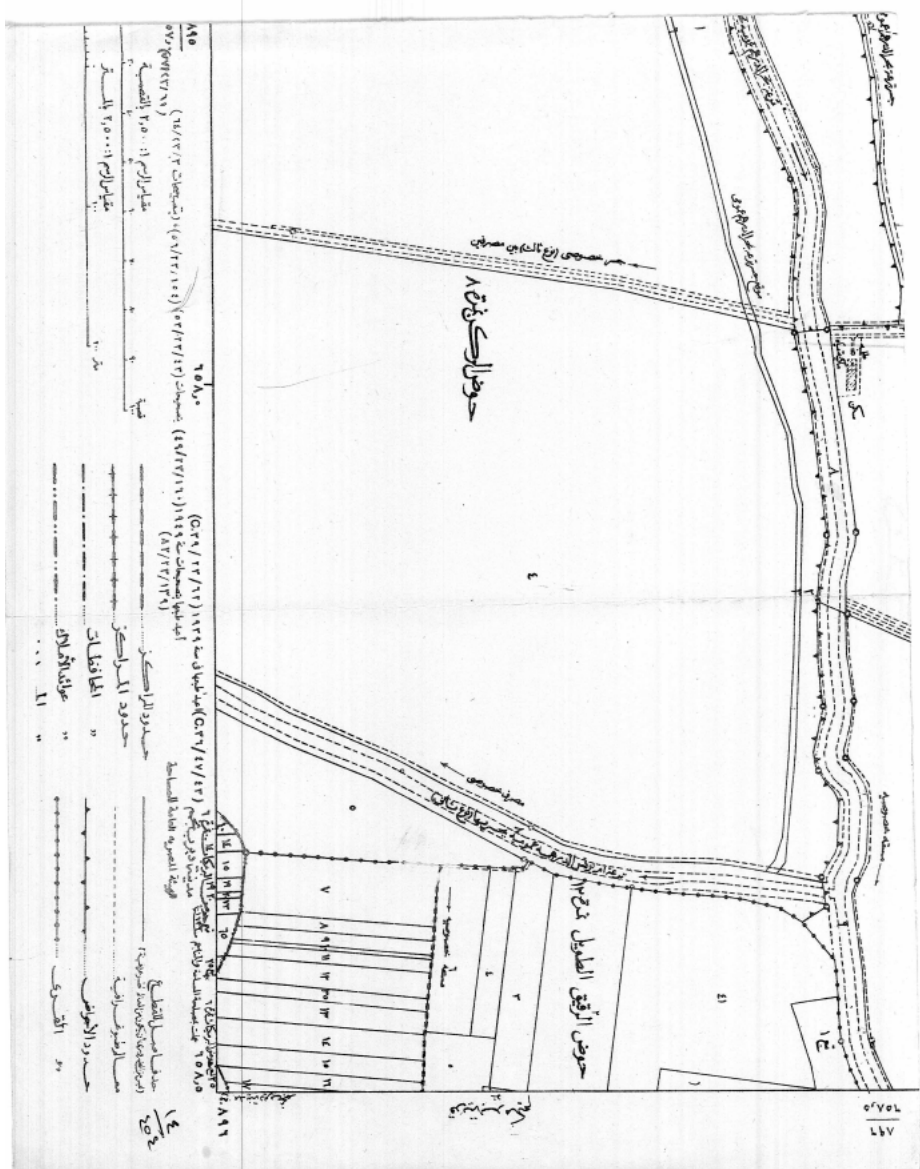
رئيس المشروعات
٥٥٤/١٧١٤

١٧/٢٠٢٣











مركز الزقازيق - القنات

محافظة الشرقية

بموجب مرسوم رقم ١٠٥٤ لسنة ٢٠٢٣

وزارة الموارد المائية والري
الهيئة المصرية العامة للمساحة



EGYPTIAN SURVEY AUTHORITY

خريطة رقم: ٦٥٧ / ٨٧٨

دليل الوحدات المسجولة
INDEX TO ADJOINING SHEETS

٨٧٤	٨٧٤	٨٧٤
٦٥٧	٦٥٧	٦٥٧

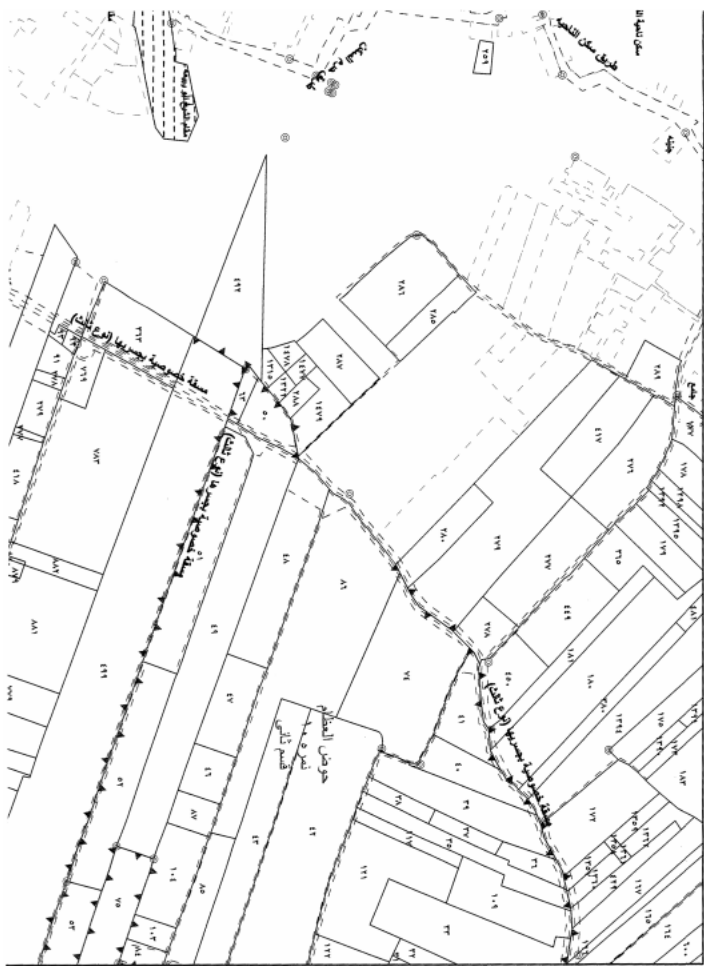




٥٢٩

مركز: القنايات

محافظة: الشرقية



إدارة المساحة بوزارة التخطيط والتنمية الاقتصادية

١

وزارة الموارد المائية والري
الهيئة المصرية العامة للمساحة



EGYPTIAN SURVEY AUTHORITY

خريطة رقم: ١٥٨.٥ / ٧٧٨

مركز القنايات المحاور
CENTER TO ADJOINING SHEETS



AV4	AV4	AV4
189	189,9	110
AV4	AV4	AV4
189	189,9	110
AV4	AV4	AV4
189	189,9	110



رصد الخريطة وتبين وتبين ان السطوح والاحداثيات او اقطار
 بها لا يوجد من يتبع من الجهة الشمالية الغربية للمنطقة
 (جميع الحقوق محفوظة الجهة المصرية العامة للمساحة)
 (الامكن الترخيص من بتعلق لم يمس عليها السجل العام)

٤٤
 ٤٥٤
 AV40000

مركز: الزقازيق - القنايات

٥٩

محافظة: الشرقية



الجمهورية العربية السورية

وزارة الموارد المائية والري
الهيئة المصرية العامة للمساحة



EGYPTIAN SURVEY AUTHORITY

خريطة رقم: ٦٥٨/٥ / ٨٨٢

دليل الوحدات المجرورة
INDEX TO ADJOINING SHEETS

٨٨٢	٨٨٣	٨٨٣
-----	-----	-----



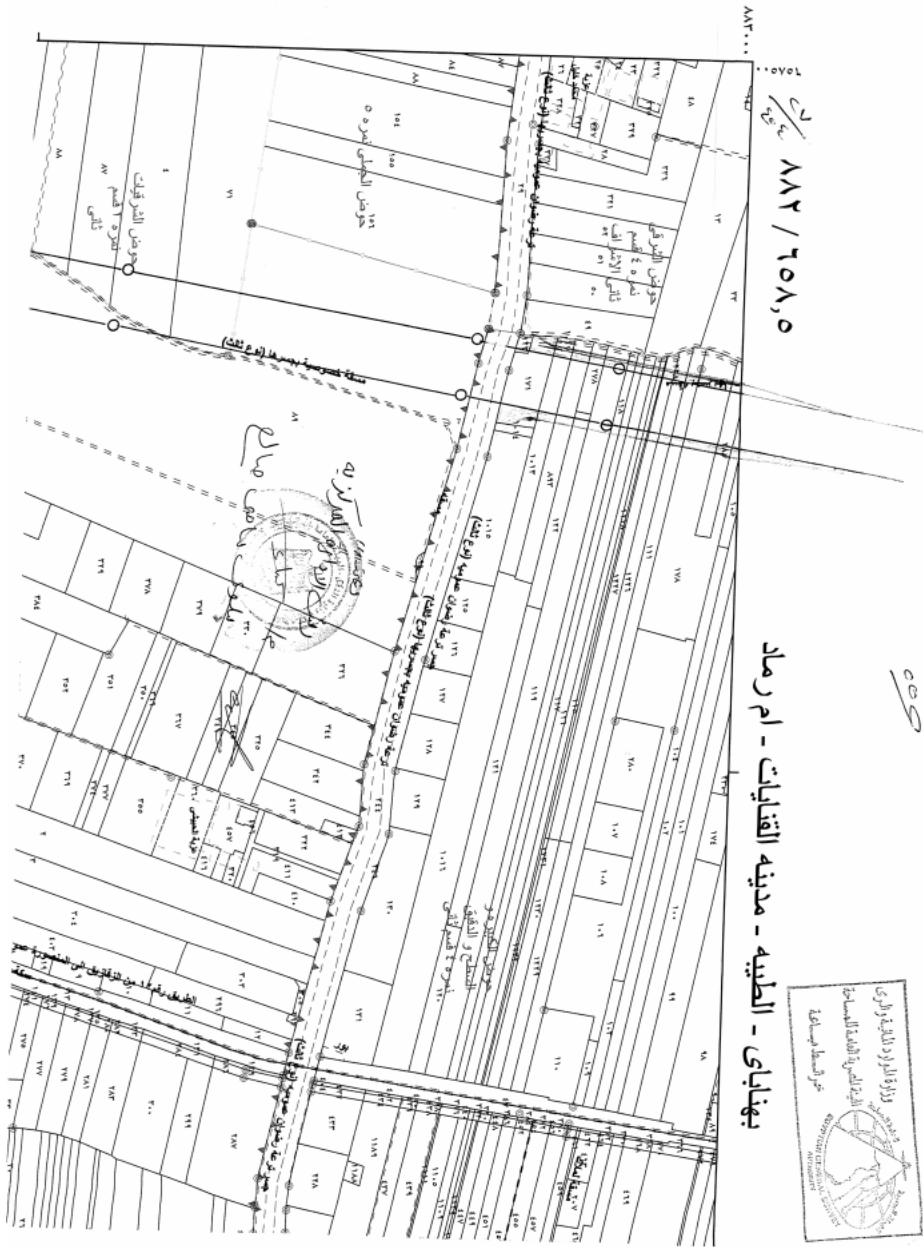
- حد ملكية سور بناء
- حد ملكية سور مدينة
- حد ملكية
- حد مزرعة
- حد قرية
- حد مركز
- حد أقصبل نهر النيل
- سكة حديد مفرقة
- سكة حديد مزبوجة
- طريق
- مجرى مائي
- حد محاطة
- حد حوض

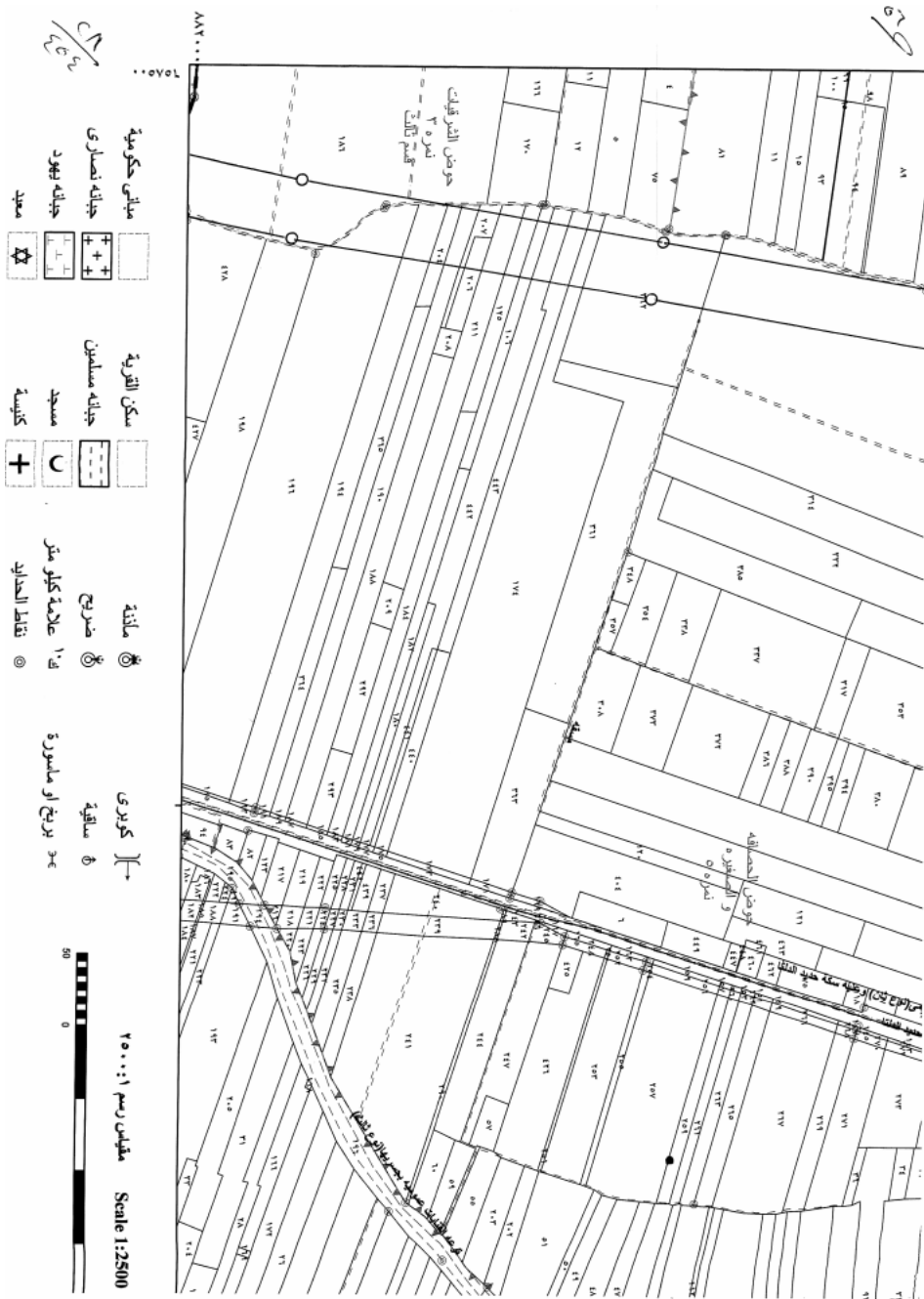
٦٥٧	٦٥٨,٥	٦٦٠
٨٨٢	٨٨٢	٨٨٢
٦٥٧	٦٥٨,٥	٦٦٠
٨٨١	٨٨١	٨٨١
٦٥٧	٦٥٨,٥	٦٦٠



نيل دون التجهيز والردمته
 INDEX TO BOUNDARIES
 (هذا الخريطة لا يجوز تداولها أو تبليغها أو إصدارها أو تعديلها
 بها إلا بموجب التصريح من الجهة المصرية العامة للمساحة)
 (جميع المساحات مطابقة لتلبية المصرية العامة للمساحة)
 (الأمم المتحدة هي حائقة لم يمس عليها السجل التام)

٥٤
 ٤٦
 ٤٦
 ٤٦



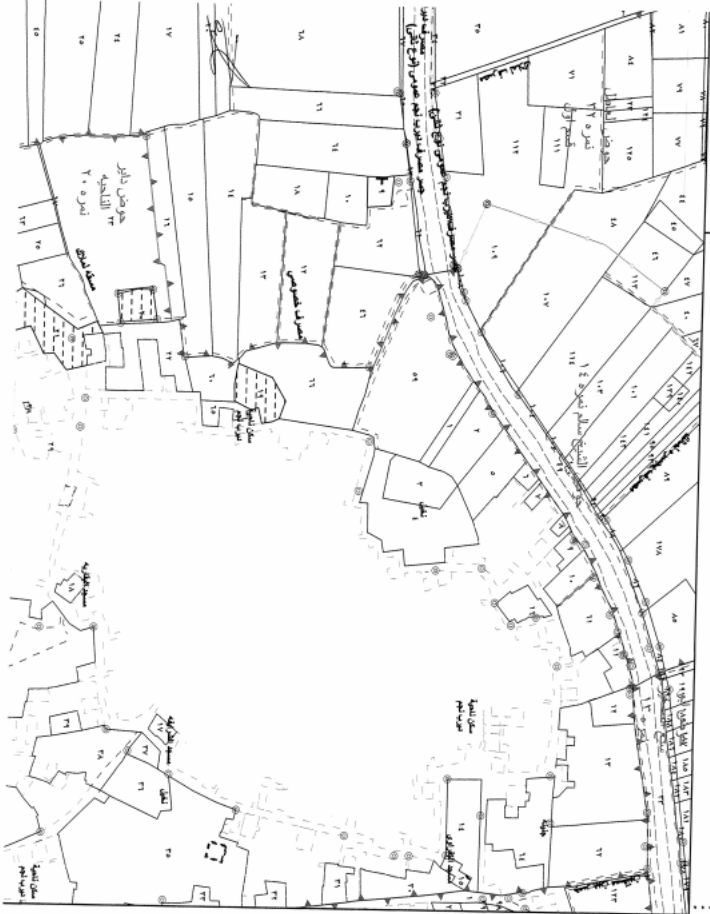




٥٤

مركز: ديرب نجم

محافظة: الشرقية



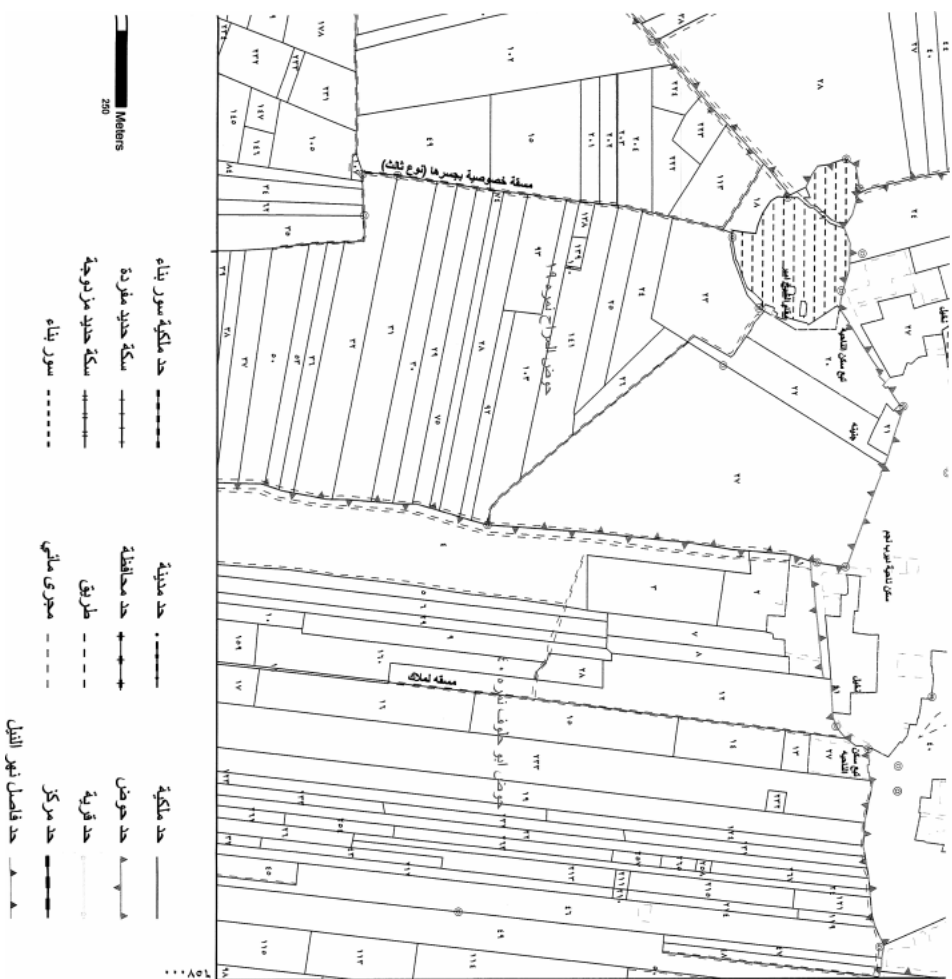
٨٩٤٠٠٠



EGYPTIAN SURVEY AUTHORITY

خريطة رقم: ٨٩٣ / ٢٥٥.٥

دليل التوجيه المجهزة
INDEX TO ADJOINING SHEETS
٨٩٤ | ٨٩٥ | ٨٩٦



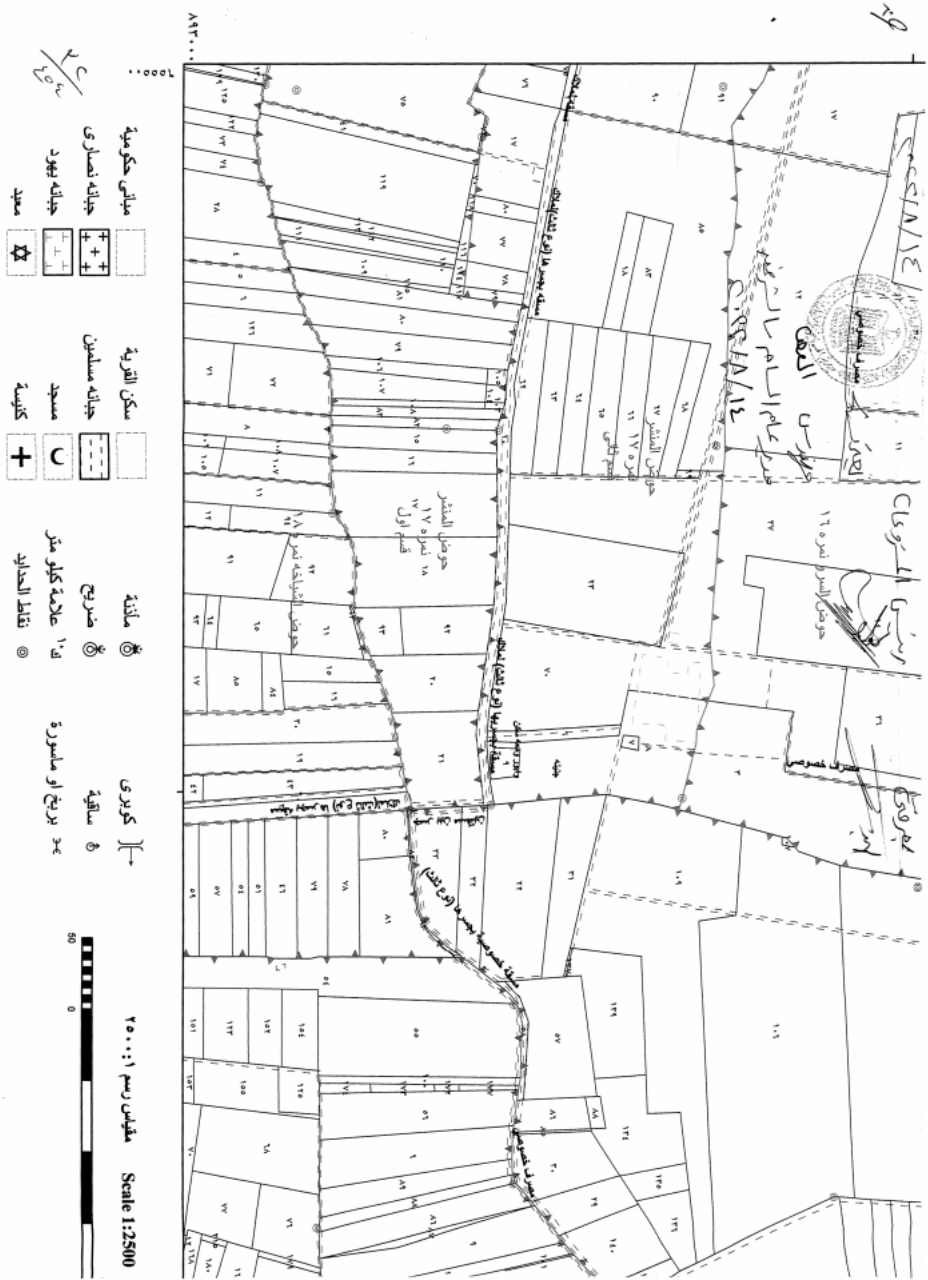
٦٥٤	٦٥٥	٦٥٦	٦٥٧
٨٩٣	٨٩٣	٨٩٣	٨٩٣
٦٥٤	٦٥٥	٦٥٦	٦٥٧
٨٩٣	٨٩٣	٨٩٣	٨٩٣

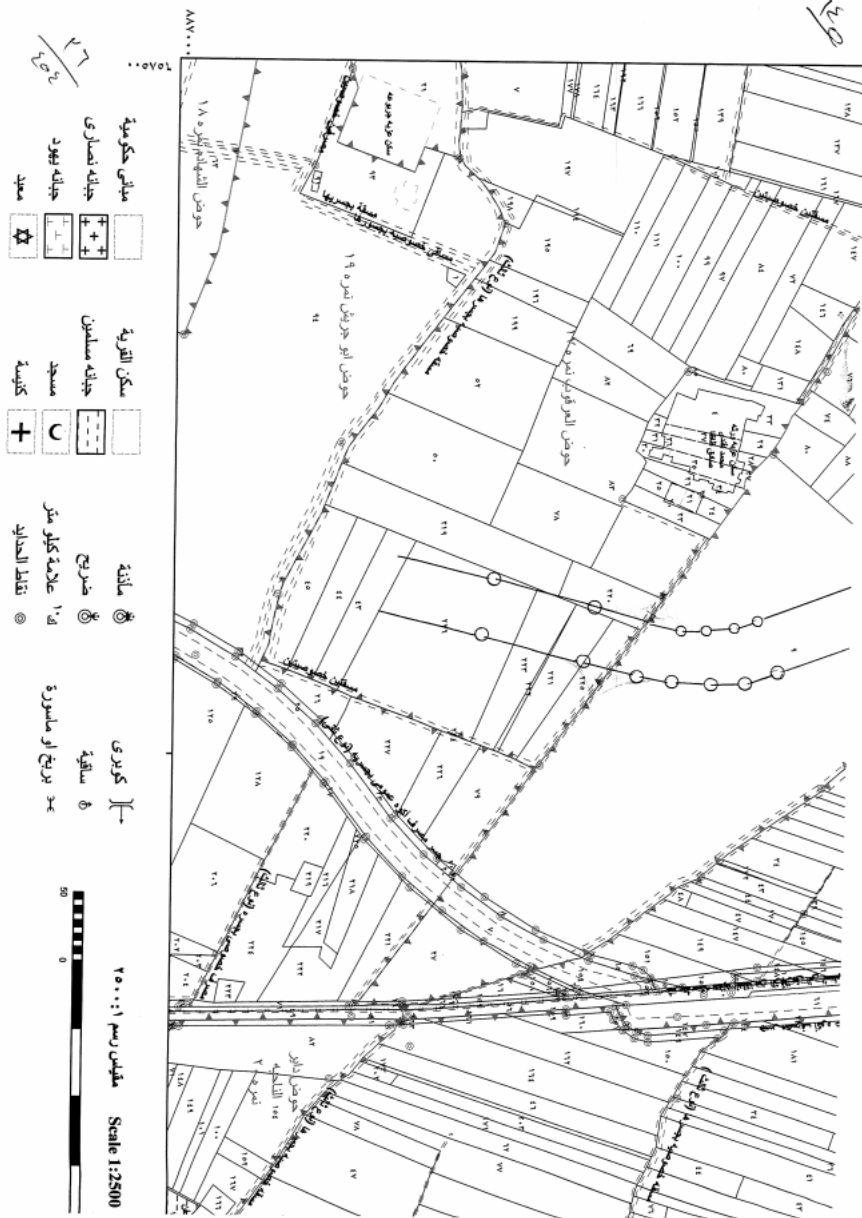
INDEX TO BOUNDARIES

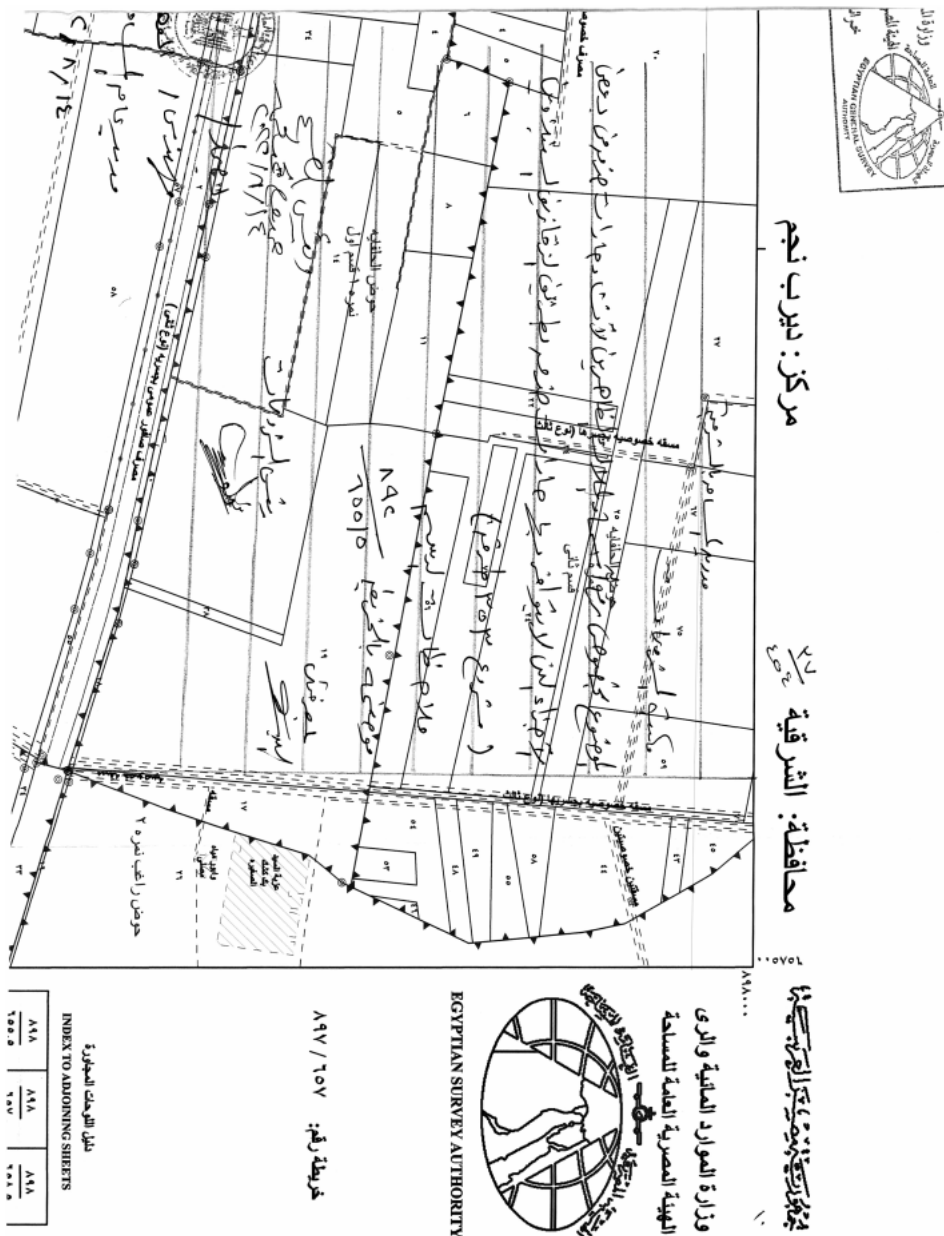


يتم هذا الحد المائي، والمناطق
 (هذا الخريطة توضح كذا ولها أي تسمية و احداث أي تسمى
 بها لا يوجد تصحيح من الهيئة المصرية العامة للتسجيل)
 (جميع الحقوق محفوظة لتبوية المصرية العامة للتسجيل)
 (التمكين المرفقة هي مناطق لم يتم عليها التسجيل المسمى)

$$\frac{٧١}{٢٤}$$







مركز: ديرب نجم

محافظه: الشرقية

وزارة الموارد المائية والري
الهيئة المصرية العامة للمساحة



EGYPTIAN SURVEY AUTHORITY

خريطة رقم: ٨٩٧ / ٦٥٧

دليل التوحيد الجغرافية
INDEX TO ADJOINING SHEETS

٨٩٨	٨٩٨	٨٩٨
١٥٥٥	١٥٥٥	١٥٥٥



مركز: ديرب نجم - الزقازيق

محافظة: الشرقية



بموجب مرسوم رقم ١١٧٠ لسنة ٢٠٢٣

٨٨٦٠٠٠

وزارة الموارد المائية والري
الهيئة المصرية العامة للمساحة



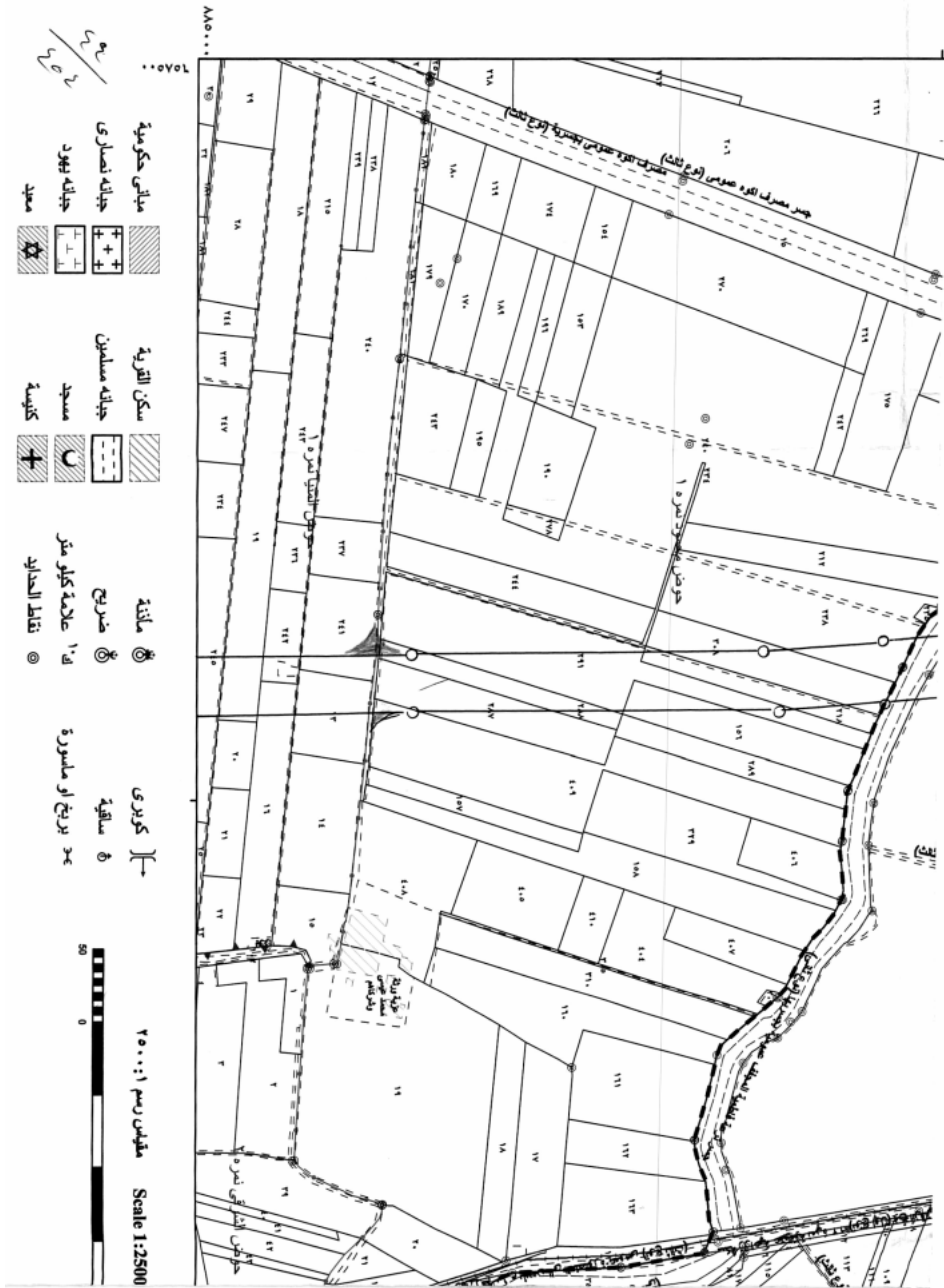
EGYPTIAN SURVEY AUTHORITY

خريطة رقم: ٦٥٨,٥ / ٨٨٥

دليل اللوحات المجاورة

INDEX TO ADJOINING SHEETS

٨٨٦	٨٨٦	٨٨٦
٨٨٦	٨٨٦	٨٨٦





مركز: ديرب نجم

محافظة: الشرقية

جمهورية مصر العربية

وزارة الموارد المائية والري
الهيئة المصرية العامة للمساحة



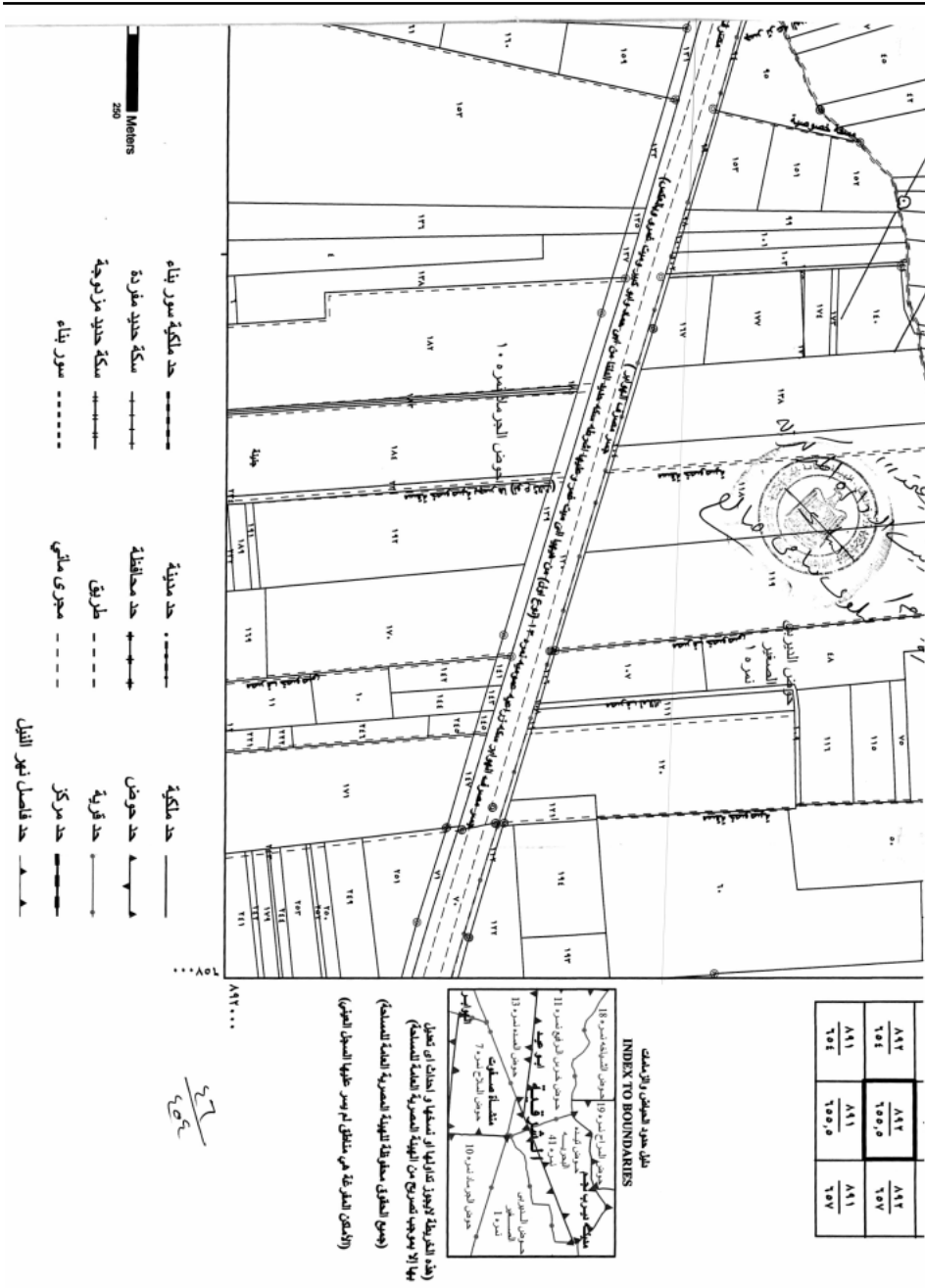
EGYPTIAN SURVEY AUTHORITY

خريطة رقم: ٨٩٧ / ٦٥٥,٥

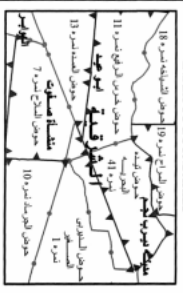
دليل النسخ المجاورة

INDEX TO ADJOINING SHEETS

٨٩٣	٨٩٣	٨٩٣
٦٥٤	٦٥٥,٥	٦٥٧

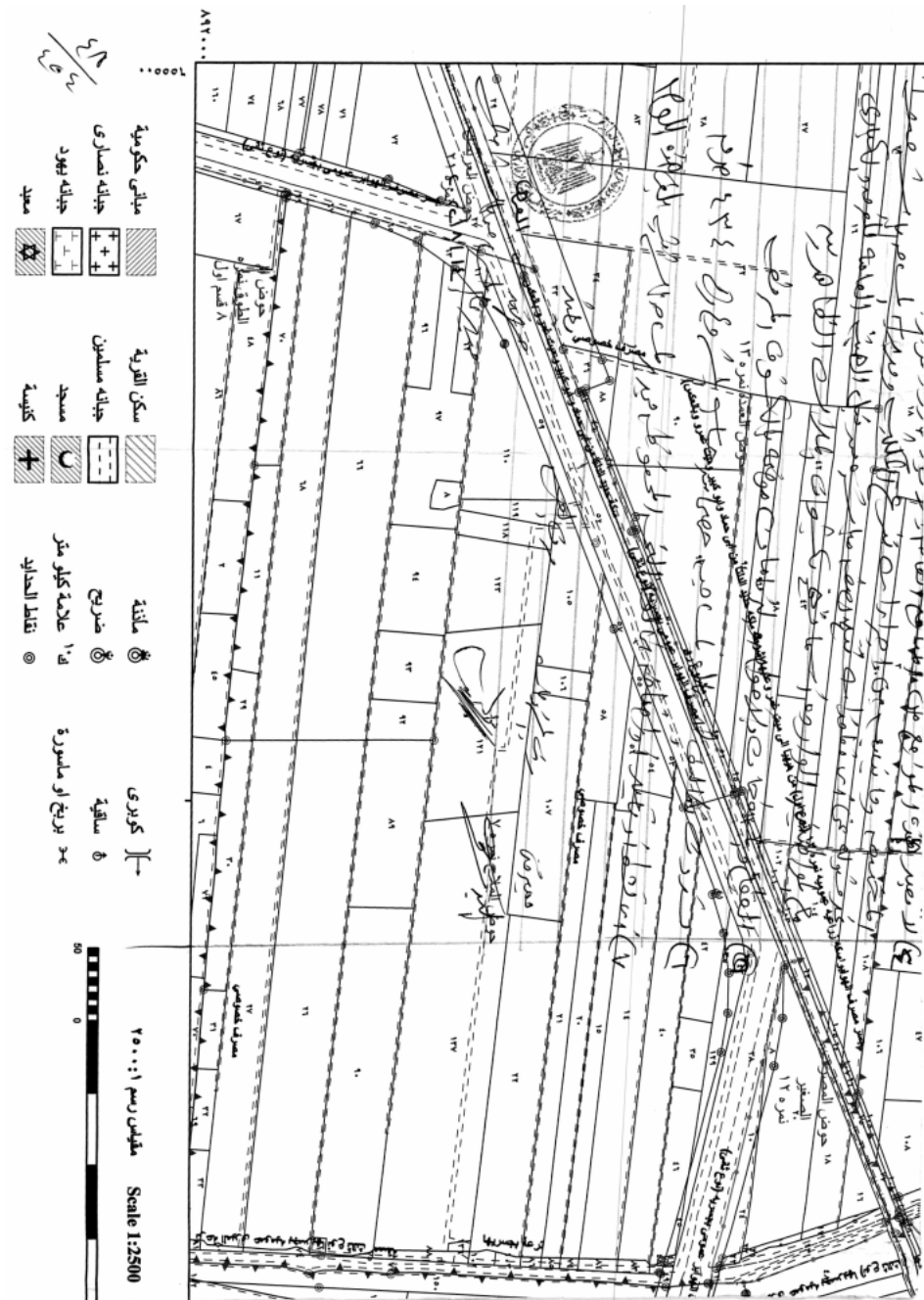


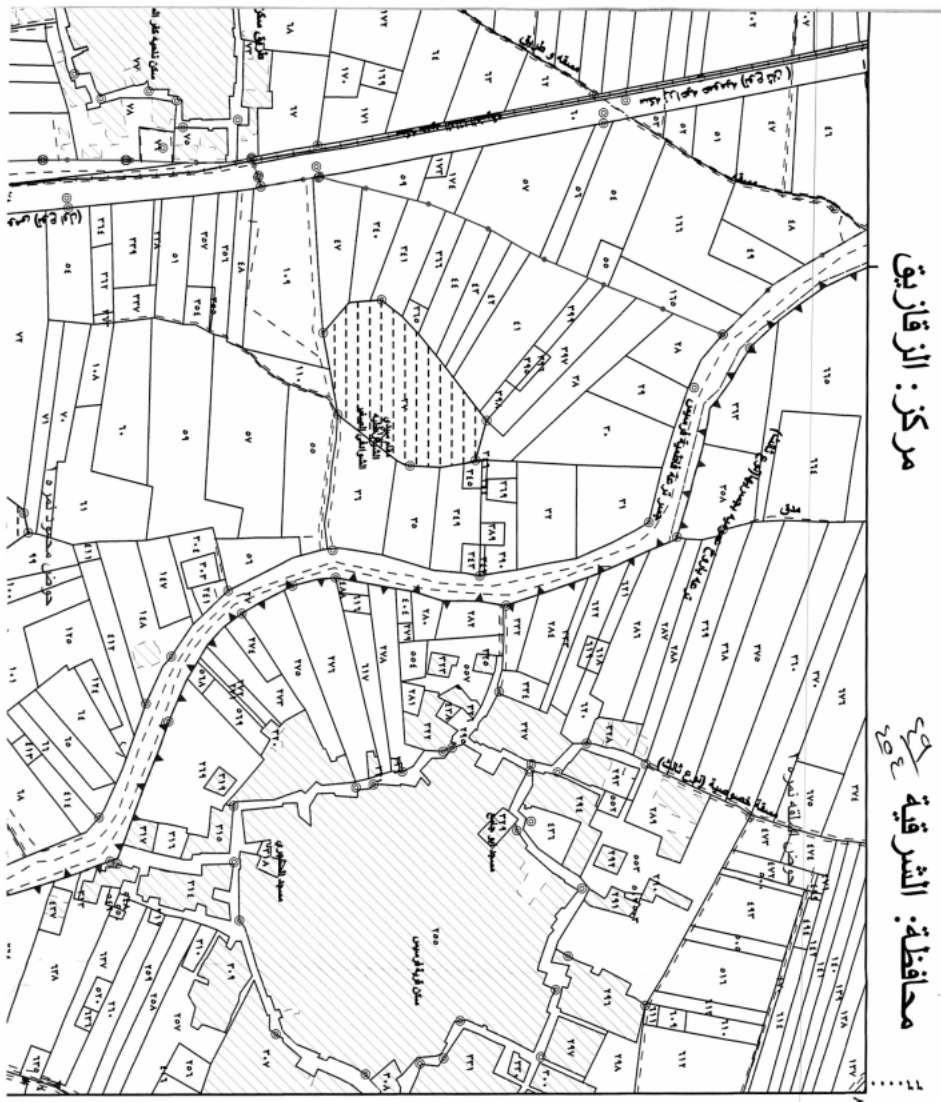
٨١٢	٨١٢	٨١٢
٦٥٤	٦٥٥,٥	٦٥٧
٨١١	٨١١	٨١١
٦٥٤	٦٥٥,٥	٦٥٧



هذه الخريطة توضح تداخلها أو تسطيقها أو احتداد أو تعديل بها إلا بموجب تصريح من الهيئة المصرية العامة للمساحة (جميع الحقوق محفوظة) تهيئة المصرية العامة للمساحة (الرقم المرفق في مخطط لم يصر عليها السجل العقاري)

٢٧
٤٥٤





مركز: الزقازيق

محافظة: الشرقية

الهيئة العامة للمساحة المصرية

وزارة الموارد المائية والري
الهيئة المصرية العامة للمساحة



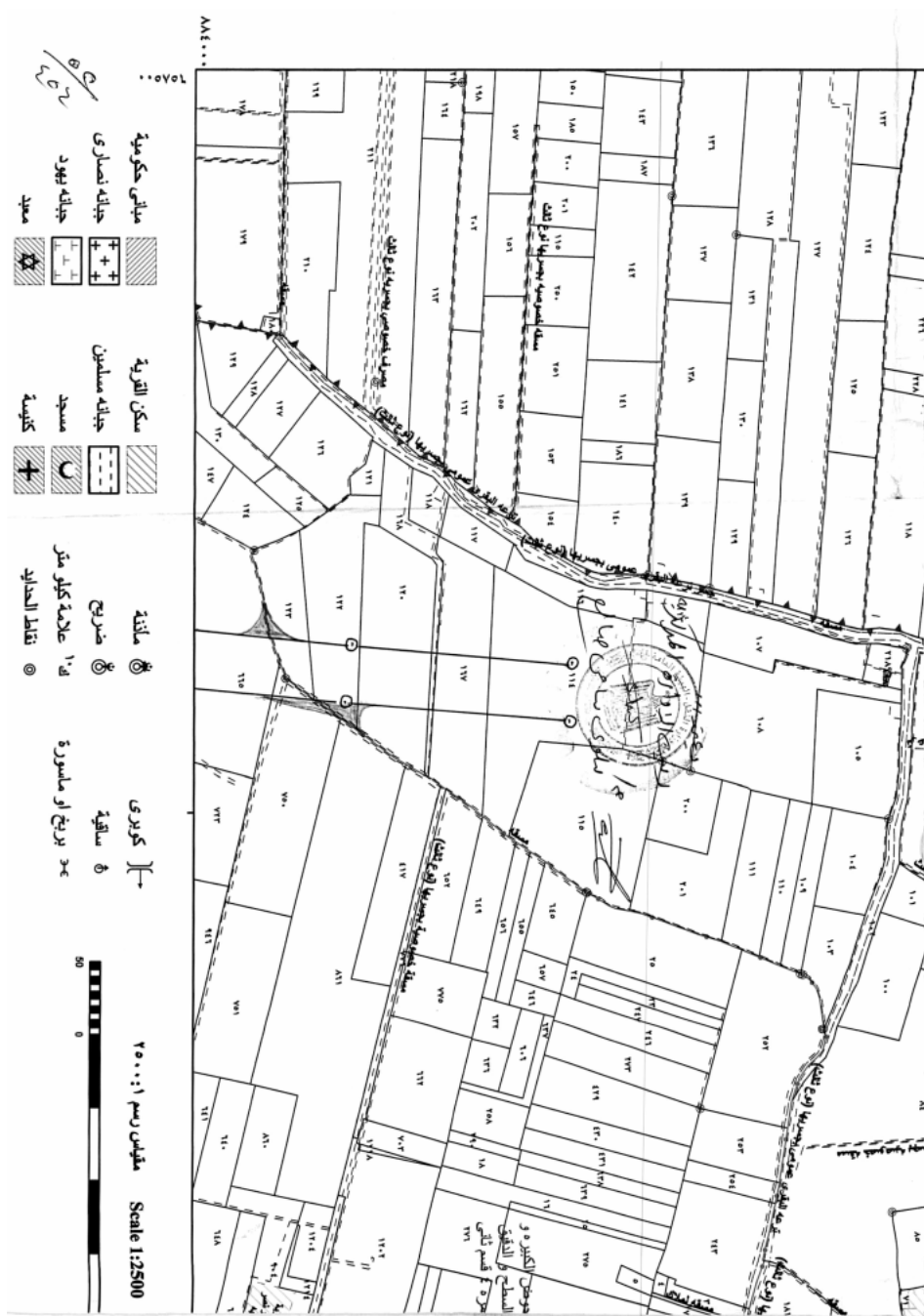
EGYPTIAN SURVEY AUTHORITY

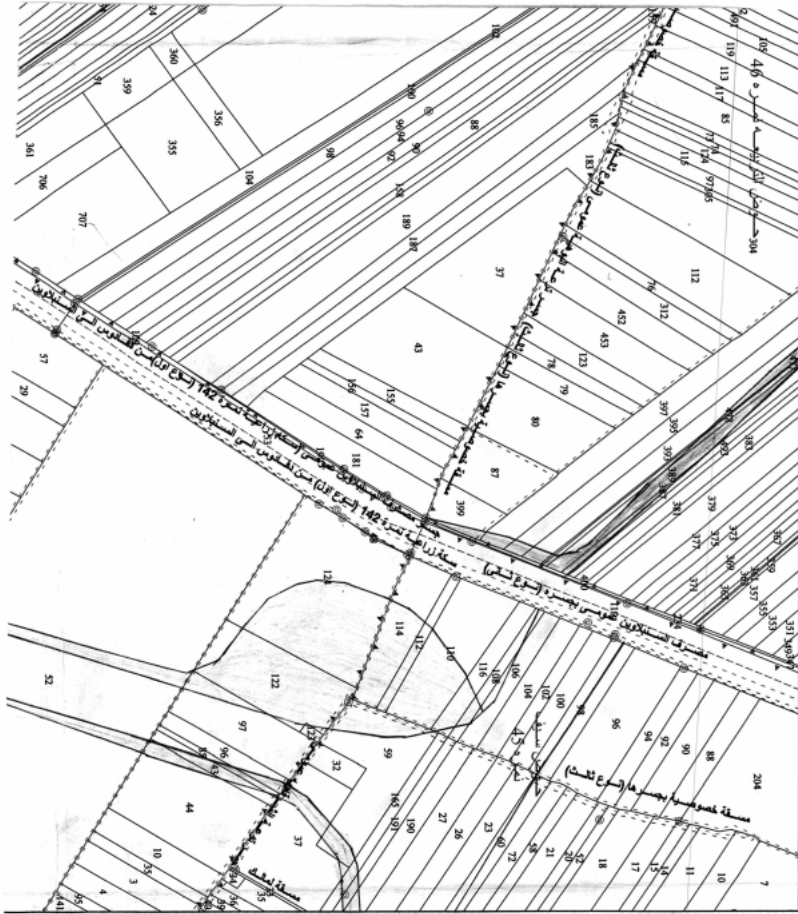
خريطة رقم: ٦٥٨.٥ / ٨٨٤

دليل الوحدات المجاورة

INDEX TO ADJOINING SHEETS

٨٨٥	٨٨٥	٨٨٥
٦٥٧	٦٥٨.٥	٦٦٠





مركز: السنبلاوين

محافظه: الدقهلية

658500

9060000

وزارة الموارد المائية والري
الهيئة المصرية العامة للمساحة



EGYPTIAN SURVEY AUTHORITY

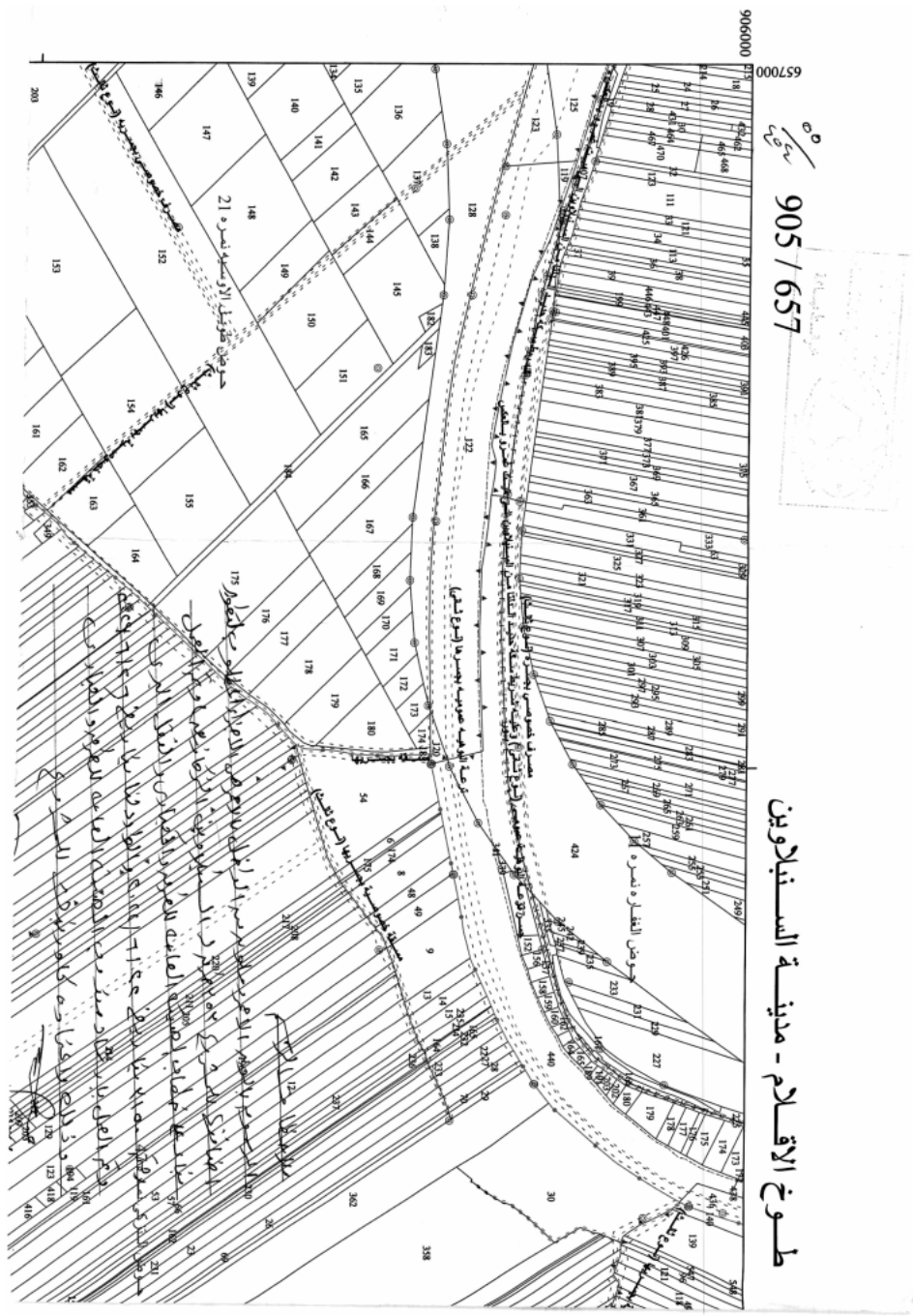
خريطة رقم: 905 / 657

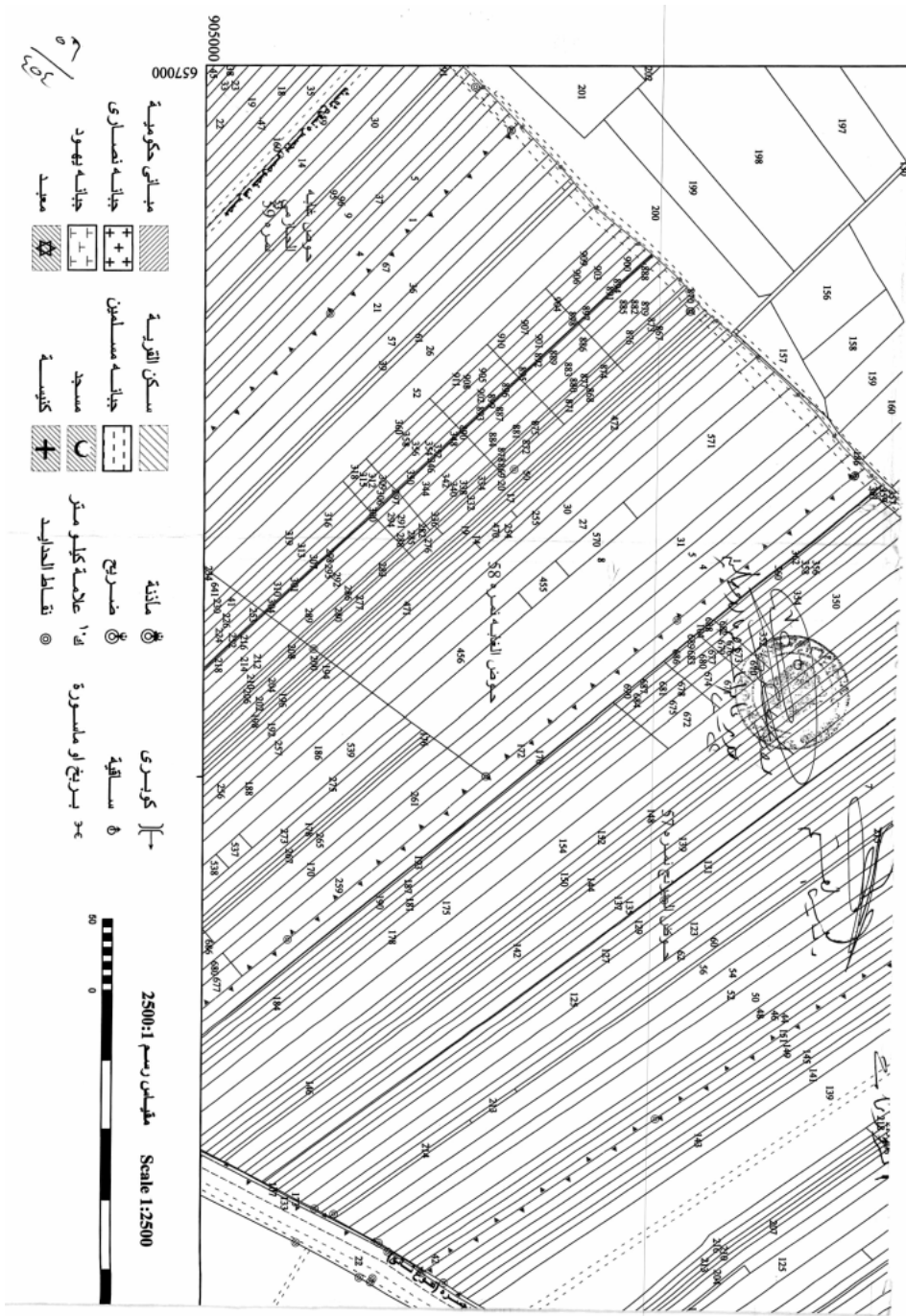
تاريخ الطبع: 2022/06/26

فهرس الشوؤءء الشؤءءء

INDEX TO ADJOINING SHEETS

906	906	906
655.5	657	658.5
905	905	905





٥٤
٢٠٢٣

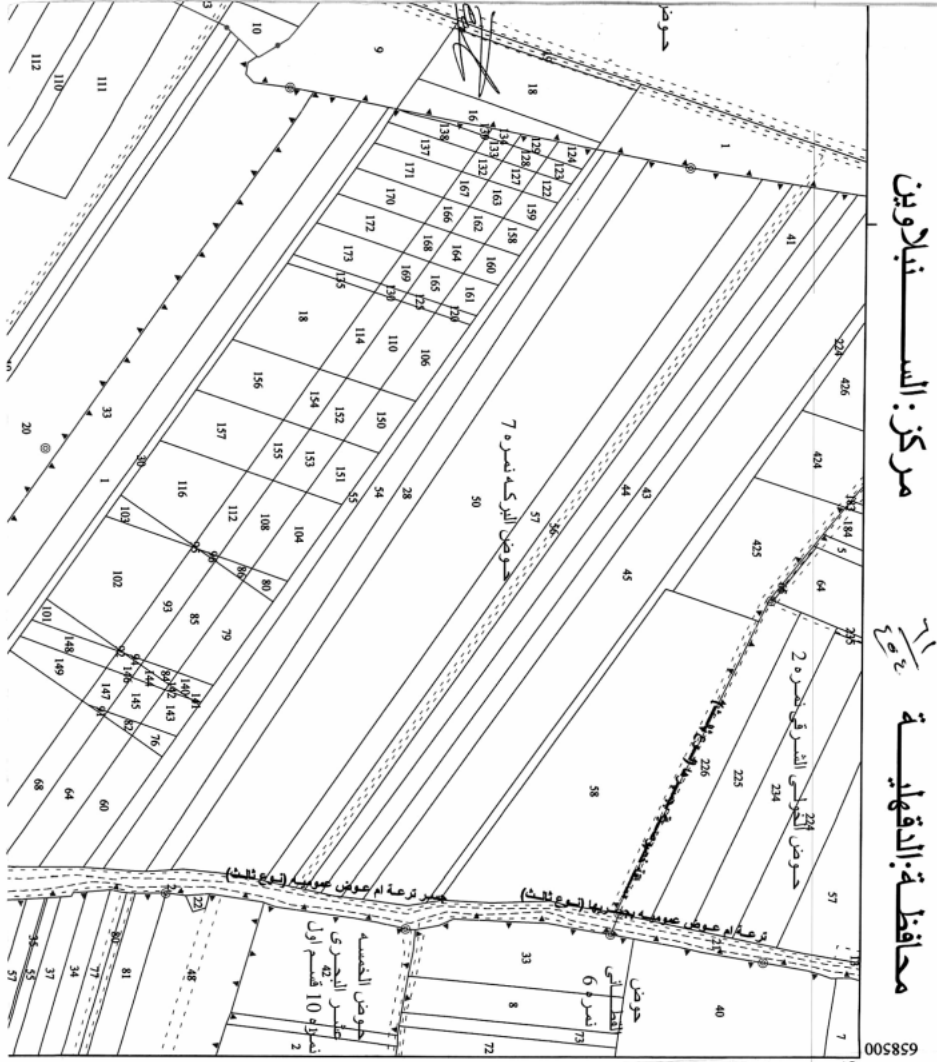
مجلس حكومية
جانبه نصارى
جانبه يهود
معبد

مسكن القرية
جانبه مسلمين
مسجد
كويسة

ملائنة
حصري
علامة كولو متر
تقاط الحوايد

كبرى
ساقية
بدرنج او ملسورة

مجلس رسم 1:2500
Scale 1:2500



بموجب مرسوم رقم ١٠٢٤ لسنة ٢٠٢٢

وزارة الموارد المائية والري
الهيئة المصرية العامة للمساحة



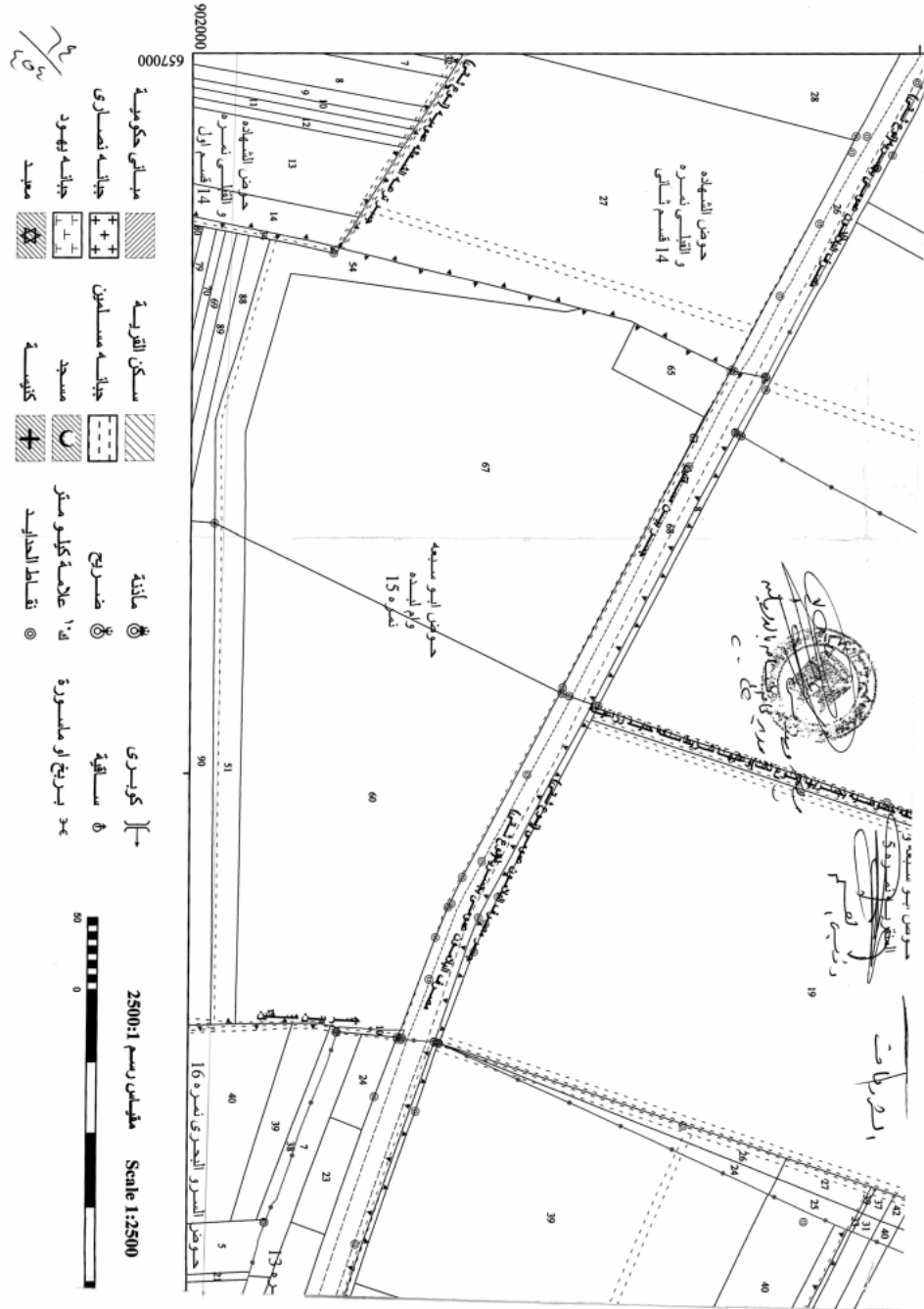
EGYPTIAN SURVEY AUTHORITY

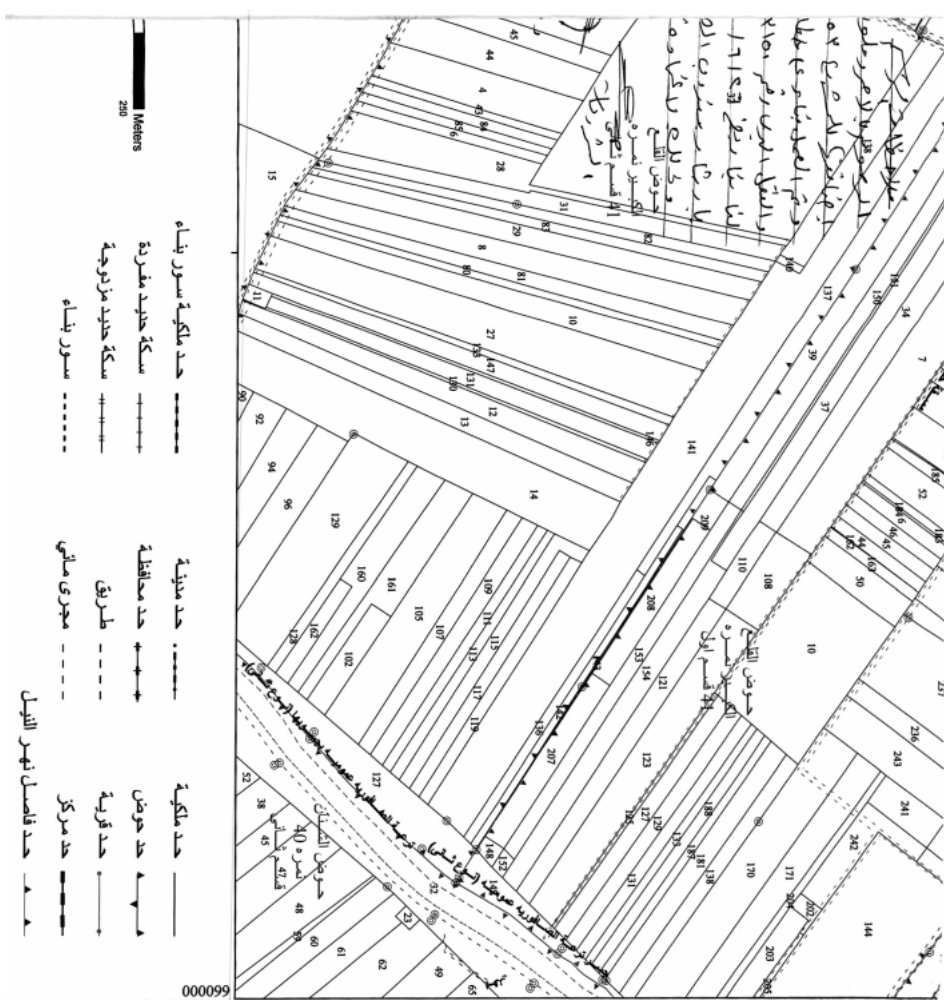
خريطة رقم: 902 / 657

تاريخ الطبع: 2022/06/26

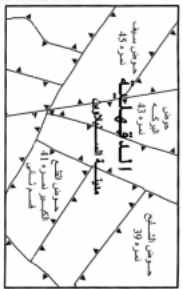
دليل الوحدات المجلدة
INDEX TO ADJOINING SHEETS

903 | 903 | 903



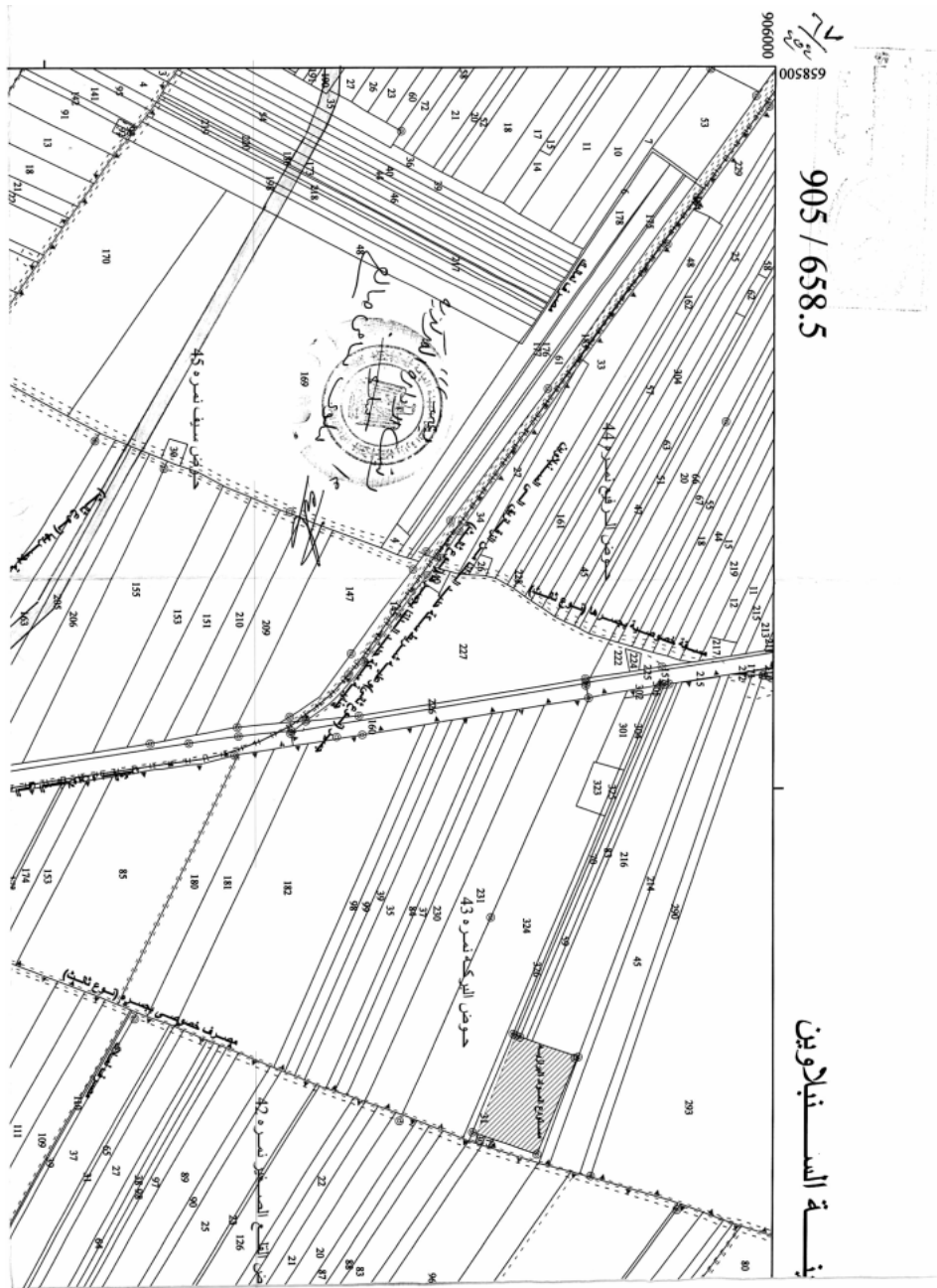


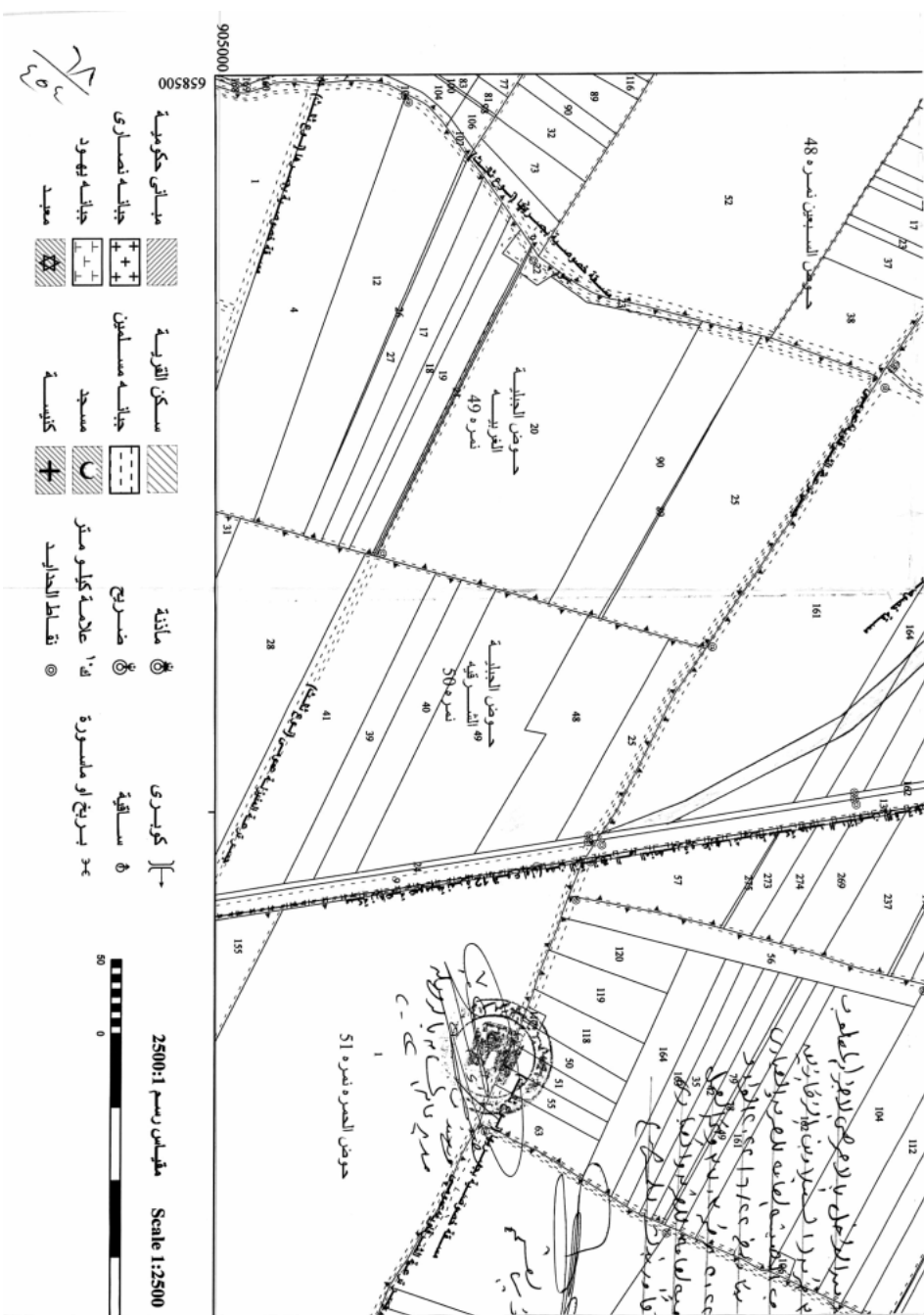
905	905	905
657	658.5	660
904	904	904
657	658.5	660

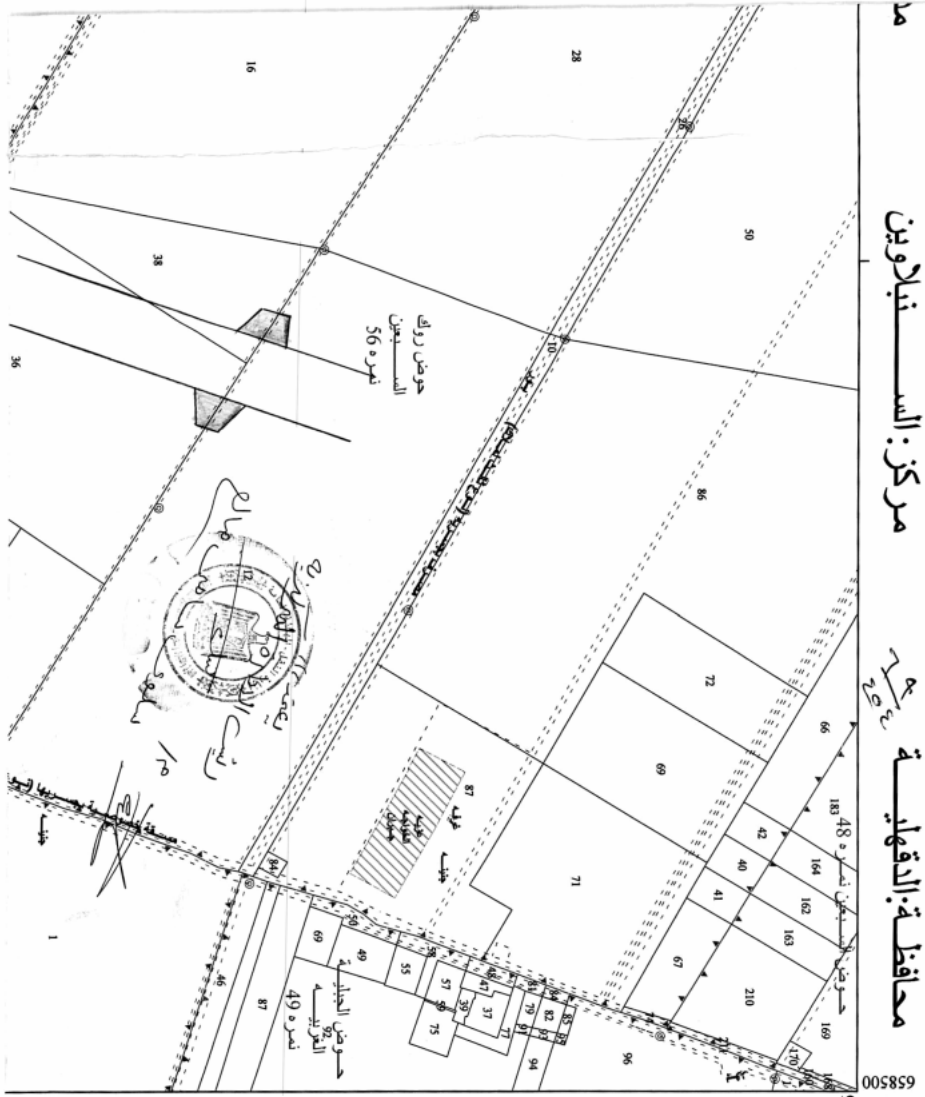


(هذا الخريطة لإيجاز تقاريا أو استشارة أصحابها أو تكامل
 بها إلا بموجب تصديق من الهيئة المصرية العامة للمساحة)
 (جميع الحقوق محفوظة الهيئة المصرية العامة للمساحة)
 (الاسم المدونة هي متعلق لم يدر عليها السجل العقاري)

٦٦
٤٥٤







إدارة المساحة بوزارة الموارد المائية والري

905000

وزارة الموارد المائية والري
الهيئة المصرية العامة للمساحة



EGYPTIAN SURVEY AUTHORITY

خريطة رقم: 904 / 657

تاريخ الطبع: 2022/06/26

نظام اللوحات المحورية

INDEX TO ADJOINING SHEETS

905

905

905

