

## قرار رئيس مجلس الوزراء

رقم ٩٥٠ لسنة ٢٠٢٣

### رئيس مجلس الوزراء

بعد الاطلاع على الدستور ؛

وعلى قانون نظام الإدارة المحلية الصادر بالقانون رقم ٤٣ لسنة ١٩٧٩

ولائحته التنفيذية ؛

وعلى القانون رقم ١٠ لسنة ١٩٩٠ بشأن نزع ملكية العقارات للمنفعة العامة

ولائحته التنفيذية ؛

وعلى قرار رئيس الجمهورية رقم ٢٧٩ لسنة ٢٠١٨ بالتفويض

فى بعض الاختصاصات ؛

وبناءً على ما عرضه وزير النقل ؛

### قرر :

#### ( المادة الأولى )

يعتبر من أعمال المنفعة العامة مشروع ازدواج طريق (شربين - بسنديلة -

بلقاس) فى نطاق محافظة الدقهلية .

#### ( المادة الثانية )

يستولى بطريق التنفيذ المباشر على الاراضى اللازمة لتنفيذ المشروع المشار إليه

فى المادة السابقة ، والمبين موقعها ومساحتها وحدودها وأسماء ملاكها الظاهرين

بالمذكرة الإيضاحية والخرائط المساحية والكشوف المرفقة .

( المادة الثالثة )

ينشر هذا القرار فى الجريدة الرسمية .

صدر برئاسة مجلس الوزراء فى ١٦ شعبان سنة ١٤٤٤ هـ

( الموافق ٨ مارس سنة ٢٠٢٣ م ) .

رئيس مجلس الوزراء

**دكتور مصطفى كمال مدبولى**

## وزارة النقل

### مذكرة إيضاحية

#### لقرار رئيس مجلس الوزراء

بشأن إضفاء صفة النفع العام على مشروع ازدواج طريق شربين -

بسنديلة - بلقاس فى نطاق محافظة الدقهلية

فى إطار خطة وزارة النقل للحد من الحوادث على شبكة الطرق السريعة والرئيسية وتحقيق السيولة المرورية بازواج أو توسيع الأجزاء ذات الكثافة المرورية المرتفعة ومن ضمنها مشروع ازدواج طريق شربين - بسنديلة - بلقاس فى نطاق محافظة الدقهلية .

ورد تقرير استشارى الهيئة المصرية العامة للمساحة متضمناً قيمة التعويض المبدئى المقرر لنزع الملكية المطلوبة للمشروع والمقدر بنحو ٨١,٢ مليون جنيه (مرفق رقم ١) .

**مرفق لسيادتكم طيه :**

عدد (١٢) كشف معتمد من مديرية المساحة بالدقهلية وممهورة بخاتم شعار الجمهورية لأسماء الملاك الظاهرين للأراضى والزمومات المطلوب نزع ملكيتها لصالح المشروع (مرفق رقم ٢) .

عدد (٩) خريطة مساحية معتمدة تتضمن الأجزاء المطلوب نزع ملكيتها بمسار المشروع (مرفق رقم ٣) .

وفى ضوء ما تقدم ، نتشرف بأن نرفق طيه مشروع قرار رئيس مجلس الوزراء بشأن الموافقة على إضفاء صفة النفع العام على مشروع ازدواج طريق شربين - بسنديلة - بلقاس فى نطاق محافظة الدقهلية والاستيلاء بطريق التنفيذ المباشر على الأراضى اللازمة لتنفيذ المشروع وذلك على النحو الموضح به .

**وتفضلوا بقبول فائق الاحترام ،**

وزير النقل

**فريق / كامل عبد الهادى الوزير**

مرفق رقم (٢)

كشف حصر الأحواض والزمومات المتداخلة بالمشروع

تطوير وتوسيع طريق شربين بسنديله

م	اسم الحوض ورقمه	اسم القرية	المركز	المسطح		
				س	ط	ف
١	حوض سواقى العرب نمرة ١٣	مدينة شربين	شربين	١٧	-	
٢	حوض شرابى نمرة ١٢	مدينة شربين	شربين	٢	١	
٣	حوض نور الدين نمرة ١١	مدينة شربين	شربين	٢٢	-	
٤	حوض المنشية نمرة ٣	كفر الدبوسى	شربين	٢٣	٣	
٥	حوض الجنينه نمرة ١	كفر الدبوسى	شربين	٩	٢	
٦	حوض اللقة والهيش نمرة ١٨	الشناوى	شربين	٢٢	٣	
٧	حوض المراح نمرة ٧	بسنديله	بلقاس	١٨	٥	
٨	حوض يوسف أبو على نمرة ٩	بسنديله	بلقاس	٧	٢	
٩	حوض السعدة القبلى ١٤٢	مدينة بلقاس	بلقاس	١٤	-	
١٠	حوض العشبه والسعد ١٤١	مدينة بلقاس	بلقاس	١٨	-	
١١	حوض منشية الزينى الغربية ١٣٩	مدينة بلقاس	بلقاس	١	١	
١٣	حوض اللساوات القبلى ١٣٨	مدينة بلقاس	بلقاس	٢٣	-	
	حوض الحطب نمرة ٣	كفر دماش	بلقاس	٨	١	
	حوض عبد الرازق نمرة ١٥	بسنديله	بلقاس	٦	١	
				٢٧	٤	

مدير عام المساحة بالقهيلية

(إمضاء)



## كشف حصر أسماء الملاك الظاهرين لتطوير المشروع

شربين بسنديله

اسم القرية / مدينة شربين - مركز شربين - الدقهلية

ملاحظات	اسم المالك	رقم القطعة رمزية	اسم الحوض ورقمه
	حسام حامد صالح	١	حوض سواقى العرب نمرة ١٣
	حرية السيد القصبى	٢	
	فايزة السيد القصبى	٣	
	كامل السيد القصبى	٤	
	عبد العظيم شريف نصر	٥	

مدير عام المساحة بالدقهلية

(إمضاء)

## كشف حصر أسماء الملاك الظاهرين لتطوير المشروع

شربين بسنديله

اسم القرية / مدينة شربين - مركز شربين - الدقهلية

اسم الحوض ورقمه	رقم القطعة رمزية	اسم المالك	ملاحظات
حوض شرابى	١	عبد العظيم شريف	
نمرة ١٢	٢	محمد عبد المغنى عبد المنجى	
	٣	شمس عبد الرازق	منزل دورين مسطح ٣٥م تقريباً
	٤	محمود قلبه محمد	مبنى دورين مسطح ٧٣م تقريباً
	٥	السيد عبد الغنى	مبنى دور واحد ورشة
	٦	التجار حمدى الباز + خالد	مخزن بمسطح ١٨٠م تقريباً
	٧	موسى	

مدير عام المساحة بالدقهلية

(إمضاء)

## كشف حصر أسماء الملاك الظاهرين لتطوير المشروع

شربين بسنديله

اسم القرية / مدينة بلقاس - مركز بلقاس - الدقهلية

ملاحظات	اسم المالك	رقم القطعة رمزية	اسم الحوض ورقمه
	راغب راغب الباز	١	حوض نورالدين نمرة ١٤
	شادية راغب الباز	٢	
	حمدى راغب الباز	٣	

مدير عام المساحة بالدقهلية

( **إمضاء** )

## كشف حصر أسماء الملاك الظاهرين لتطوير المشروع

شربين بسنديله

اسم القرية / كفر الدبوسى - مركز شربين - الدقهلية

اسم الحوض ورقمه	رقم القطعة رمزية	اسم المالك	ملاحظات
حوض المنشية نمرة ٣	١	عاطف الشربيني صالح	
	٢	كنك	
	٣	ورثة/ الشربيني صالح	
	٤	كنك	
	٥	حمدى المرسى الخميسى	
	٦	جلال المرسى الخميسى	
	٧	حمدى المرسى الخميسى	
	٨	ناجى إبراهيم الطويلبى	
	٩	حسونة عبد الحق بركات	مسجد دورين بمسطح
	١٠	محمد مصطفى سنه	٨٥ تقريباً
	السعيد حامد حجاج	بنزينه	

مدير عام المساحة بالدقهلية

(إمضاء)

## كش ف حصر أسماء الملاك الظاهرين لتطوير المشروع

شربين بسنديله

اسم القرية / كفر الدبوسى - مركز شربين - الدقهلية

اسم الحوض ورقمه	رقم القطعة رمزية	اسم المالك	ملاحظات
حوض الجنينه	١	محمد رياض عبد النبى	
نمرة ١	٢	نهال عبد المنعم عوض	
	٣	ورثة / أيمن هاشم	
	٤	كريمة سمير بنه	
	٥	صلاح فتحى إبراهيم	
	٦	جمال المهدي محمد	
	٧	بلال ماهر العراقى	
	٨	جمال إبراهيم السيد	
	٩	صلاح فتحى حبيب	

مدير عام المساحة بالدقهلية

(إمضاء)

## كشف حصر أسماء الملاك الظاهرين لتطوير المشروع

شربين بسنديله

اسم القرية / الشناوى - مركز بلقاس - الدقهلية

ملاحظات	اسم المالك	رقم القطعة رمزية	اسم الحوض ورقمه
	قطيفة السعيد السيد على	١٨	حوض الملقه
	حسن السيد حسن رجب	١٩	والهيش نمرة
	فهمى صالح حسن رجب	٢٠	١٨
	مجدى السيد حسن رجب	٢١	
	أمجد يوسف السيد	٢٢	
	محمود السيد الشريينى	٢٣	
	أحمد السيد الشريينى	٢٤	

مدير عام المساحة بالدقهلية

(إمضاء)

## كشف حصر أسماء الملاك الظاهرين لتطوير المشروع

شربين بسنديله

اسم القرية / الشناوى - مركز بلقاس - الدقهلية

اسم الحوض ورقمه	رقم القطعة رمزية	اسم المالك	ملاحظات
حوض الملقه والهـــــــــيش نمرة ١٣	١	ربيع مسعد السعدنى	منزل دورين بمسطح ٨٠م تقريباً
	٢	جمال محمد حجازى	
	٣	جمعة محمد إبراهيم	
	٤	محمد أحمد المتولى	منزل دورين بمسطح ٧٠م تقريباً
	٥	أحمد السيد الغايه	
	٦	محمد فوزى السيد قنديل	
	٧	إيمان السيد عبد الحميد	
	٨	فتحى عبد العاطى عبد	
	٩	السلام	
	١٠	جمعة رزق الزيات	
	١١	جمال هلال بدير شحاتة	
	١٢	عواطف أحمد البسيونى	
	١٣	عبد المنعم الشافعى	
	١٤	أمل محمد عادل	
	١٥	المتولى أحمد الحسينى	
	١٦	فاطمة عوض الدبولى	
	١٧	عادل عبد الحميد السعدنى	

مدير عام المساحة بالدقهلية

(إمضاء)

## كشف حصر أسماء الملاك الظاهرين لتطوير المشروع

شربين بسنديله

اسم القرية / بسنديله - مركز بلقاس - الدقهلية

اسم الحوض ورقمه	رقم القطعة رمزية	اسم المالك	ملاحظات
حوض المراح نمرة ٧	١	عبد الخالق يوسف حمد	
	٢	كمال رزق محمد	
	٣	عبد السلام عزت إسماعيل	
	٤	فكرية إبراهيم محمد	
	٥	ماجد سعد محمد	
	٦	محمد سعد محمد	
	٧	أسامة يوسف مصطفى	
	٨	هانى شكرى شفيق	
	٩	نبوية أحمد جاد ربيع	
	١٠	سمير حسن الإمام	
	١١	أحمد الرفاعى الإمام	
	١٢	أحمد إبراهيم شومان	
	١٣	محمد سعد الدين محمد	
	١٤	حمزة الدسوقى	
	١٥	محمد حسين محمد	
	١٦	محمد رزق أحمد عبد ربه	
	١٧	ياسر غريب عبد العليم	
	١٨	أحمد غريب عبد العليم	

مدير عام المساحة بالدقهلية

(إمضاء)



## كشف حصر أسماء الملاك الظاهرين لتطوير المشروع

شربين بسنديله

اسم القرية / بسنديله - مركز بلقاس - الدقهلية

اسم الحوض ورقمه	رقم القطعة رمزية	اسم المالك	ملاحظات
حوض عبد الرازق نمرة ١٥		ورثة / عبد السلام إبراهيم الشريبنى محمد عبد السلام إبراهيم الدسوقى محمد صديق أبو الإسعاد إبراهيم الشريبنى جمال عبد النبى على خالد عبد الحى على أحمد سليمان صادق سليمان البيومى صادق سليمان	مصنع طوب
حوض يوسف أبو على نمرة ٩		أسامة حامد حندوسه	عبارة عن سور مبنى بالتوب الأحمر بطول ١٥٠ متر طولى تقريبا

مدير عام المساحة بالدقهلية

(إمضاء)

## كشف حصر أسماء الملاك الظاهرين لتطوير المشروع

شربين بسنديله

اسم القرية / مدينة بلقاس - مركز بلقاس - الدقهلية

ملاحظات	اسم المالك	رقم القطعة رمزية	اسم الحوض ورقمه
	عبد المنعم محمد عبد الفتاح	١	حوض
	أحمد محمد أحمد	٢	السعدى القبلى
	عبد الفتاح محمد عبد الفتاح	٣	نمرة ١٤٢
	شوقى عبد العال محمد	١	حوض العشبى
	أحمد حسن راغب	٢	والسعدى نمرة ١٤١

مدير عام المساحة بالدقهلية

(إمضاء)

## كشف حصر أسماء الملاك الظاهرين لتطوير المشروع

شربين بسنديله

اسم القرية / مدينة بلقاس - مركز بلقاس - الدقهلية

اسم الحوض ورقمه	رقم القطعة رمزية	اسم المالك	ملاحظات
حوض اللساوات القبلى نمرة ١٣٨	١	محمد عبد السلام منصور عبد الصبور	عبارة عن سور مبنى بالطوب الأحمر خلفه حجرتين بمسطح ٦٠م (تقريباً)
	٢	عادل عبد السلام	
	٣	عبد المنعم زكى	
	٤	شوقى محمد عبد العال	
	٥	أحمد حسن راغب	
	٦	أشرف البيرى عبد السلام	
	٧	السلام	
حوض منشية الزيتى الغربية نمرة ١٣٩	١	مسجد	عبارة عن مسجد بمسطح ١٠٠م (تقريباً)
	٢	هانى السيد الشرقاوى	
	٣	السيد الشرقاوى	
	٤	محمد عبد الحفيظ سعد	
	٥	على سعد على محمد الحفيظ	
	٦	عبد إبراهيم عبد المطلب حسن عبد المطلب	

مدير عام المساحة بالدقهلية

(إمضاء)

## كش ف حصر أسماء الملاك الظاهرين لتطوير المشروع

شربين بسنديله

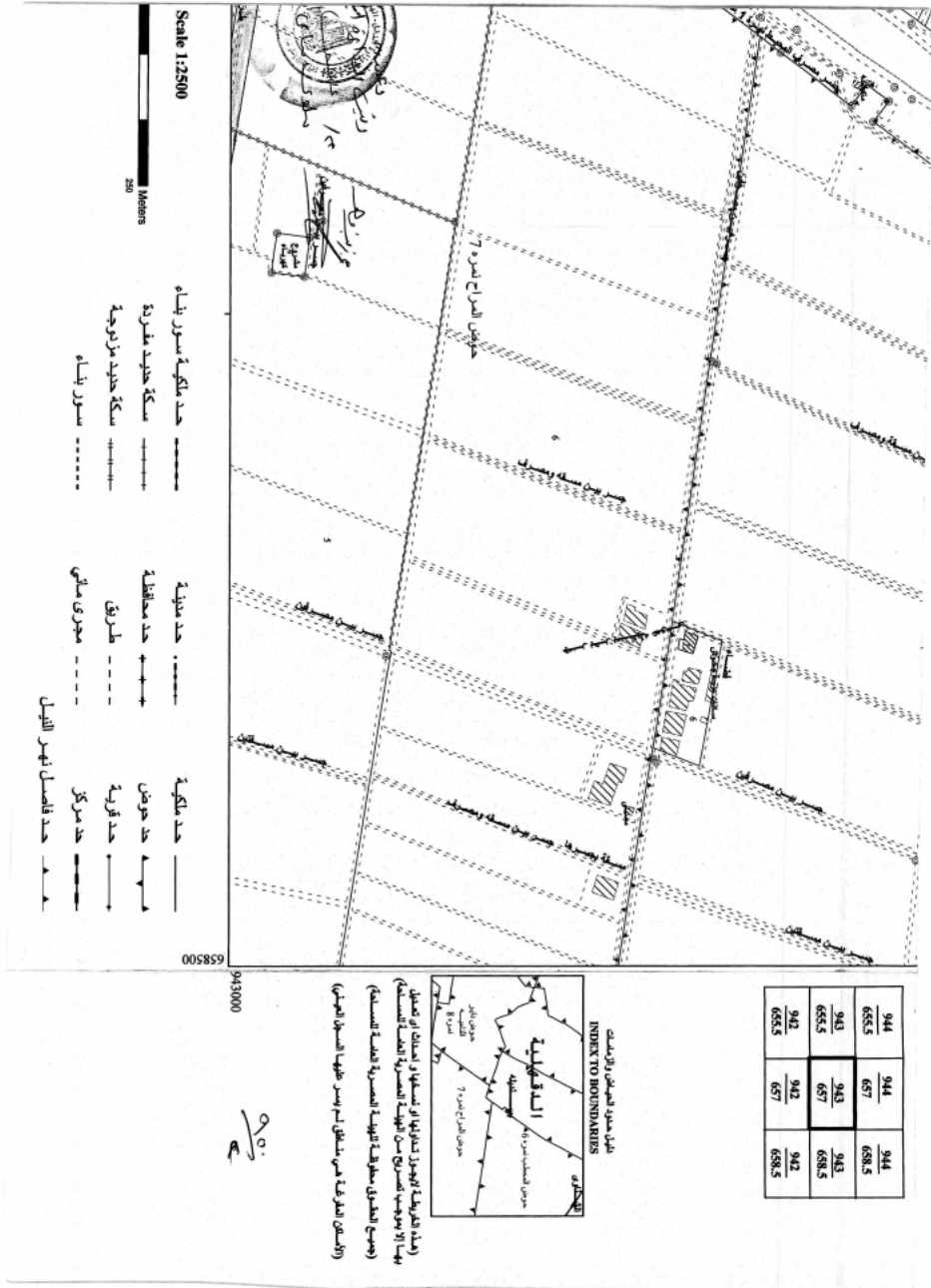
اسم القرية / كفر دملاش - مركز بلقاس - الدقهلية

ملاحظات	اسم المالك	رقم القطعة رمزية	اسم الحوض ورقمه
	أحمد أشرف	١	حوض الحطب نمرة ٣
	مصطفى محمود	٢	
	خالد محمود	٣	
	بهيجه أحمد الشحات	٤	

مدير عام المساحة بالدقهلية

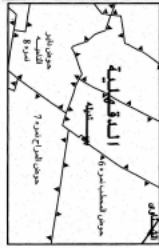
( إمضاء )





944	944	944
658.5	657	658.5
943	943	943
658.5	657	658.5
942	942	942
658.5	657	658.5

فهرس جدول الحدود بالرموز  
INDEX TO BOUNDARIES



(حدود الخريطة لغير تنقيتها أو تعديلها أو استبدالها أو تعديلها)  
يتم ألا يوافقها من الجهة المصرية المختصة  
(جميع النسخ مطابقة للهيئة المصرية العامة للمساحة)  
(الاسم المرفق في المخطط لم يدر عليها الحد الجنوبي)

943000

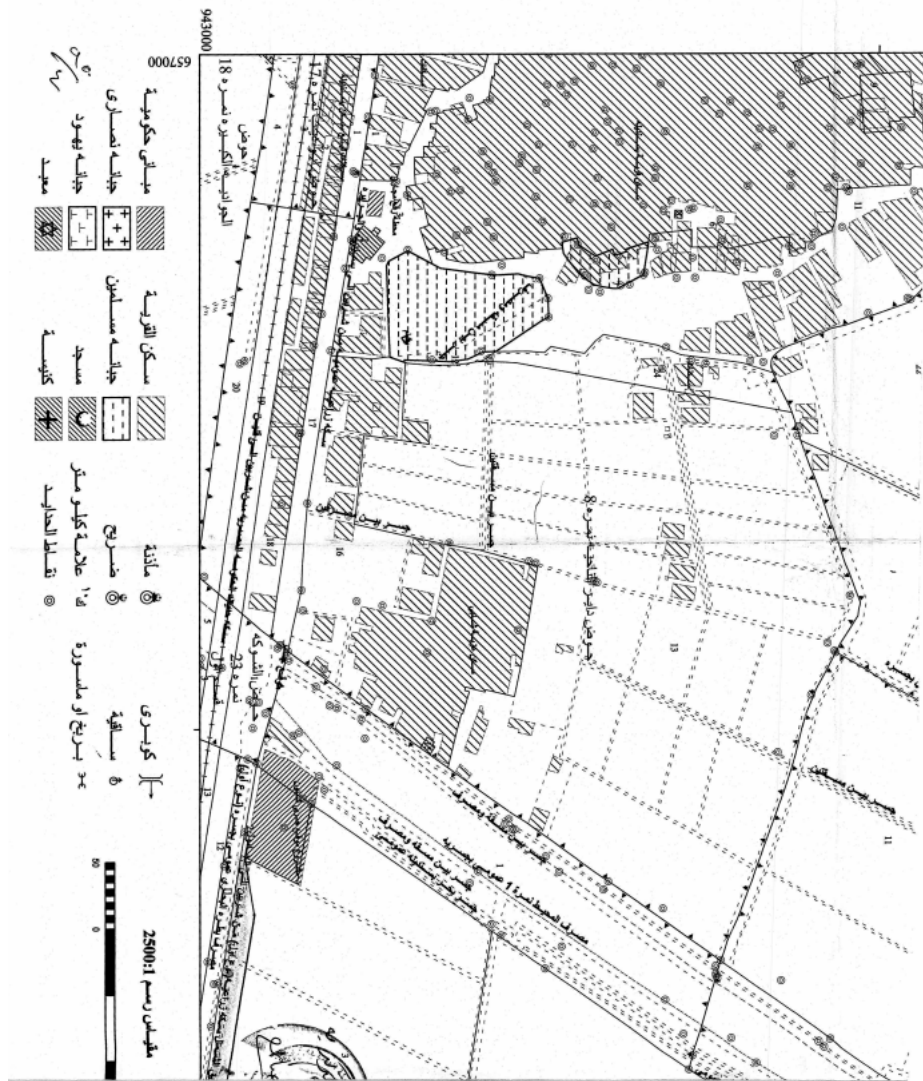
٥٠٠  
ع

Scale 1:2500

250  
Meters

- حد ملكية سبور بنياه
- حد ملكية
- حد حوزة
- حد محافظة
- حد قرية
- حد مركز
- حد فاصل نهر النيل
- حد ملكية سبور بنياه
- حد محافظة
- حد قرية
- حد مركز
- حد فاصل نهر النيل







كفر دهم  
مركز: بلقاس  
محافظة: الدقهلية

652500  
944000

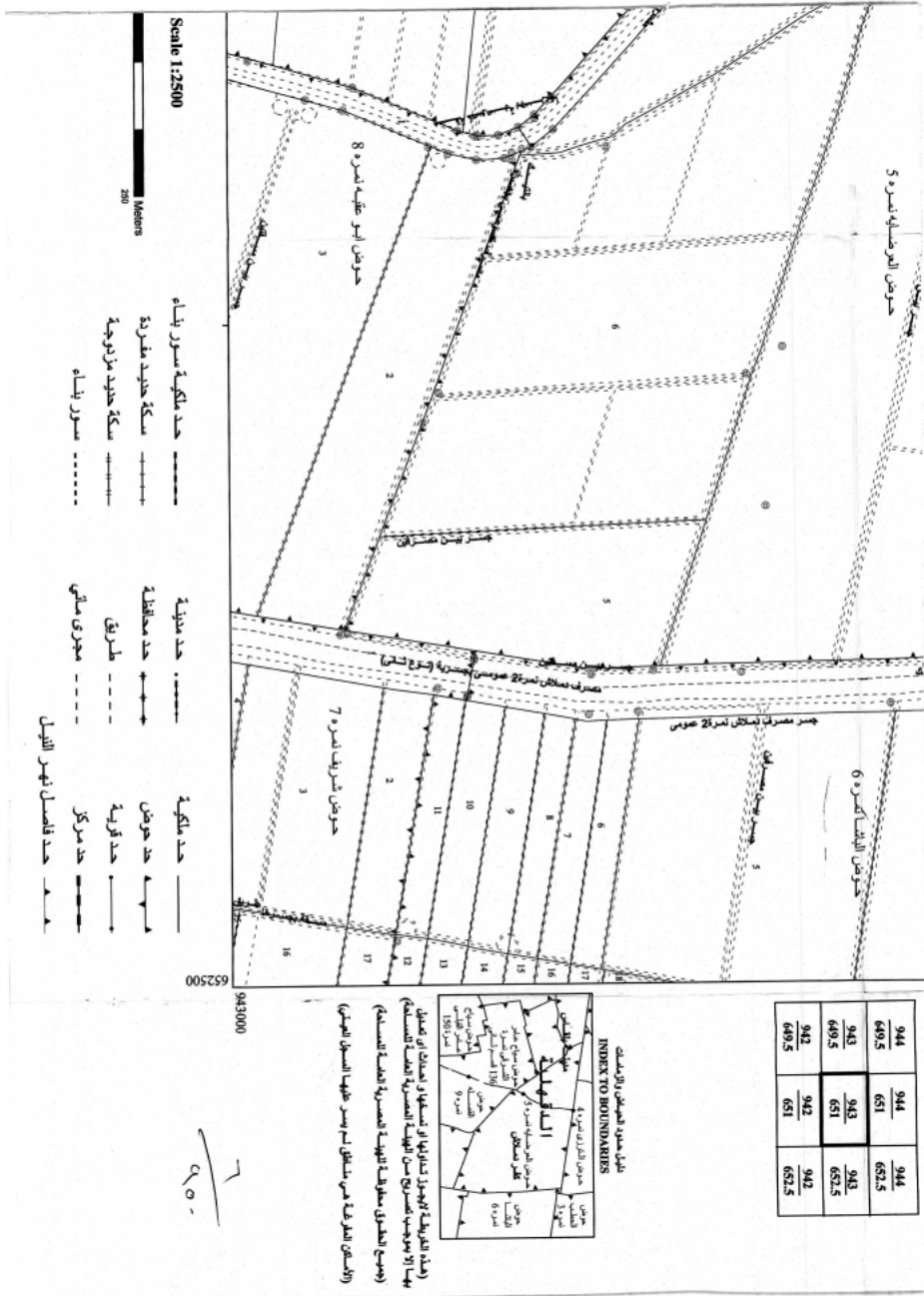
مركز بلقاس  
محافظة الدقهلية

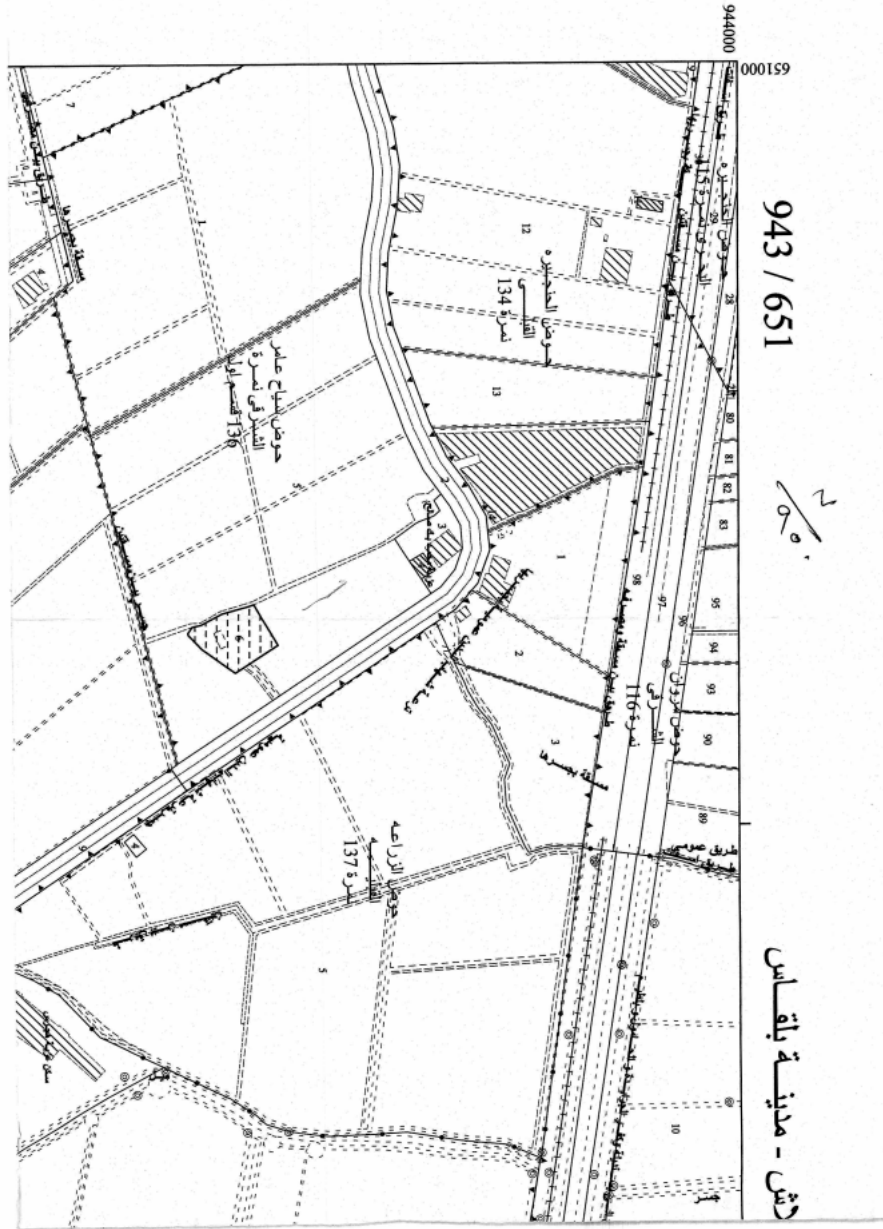
وزارة الموارد المائية والري  
الهيئة المصرية العامة للمساحة

EGYPTIAN SURVEY AUTHORITY

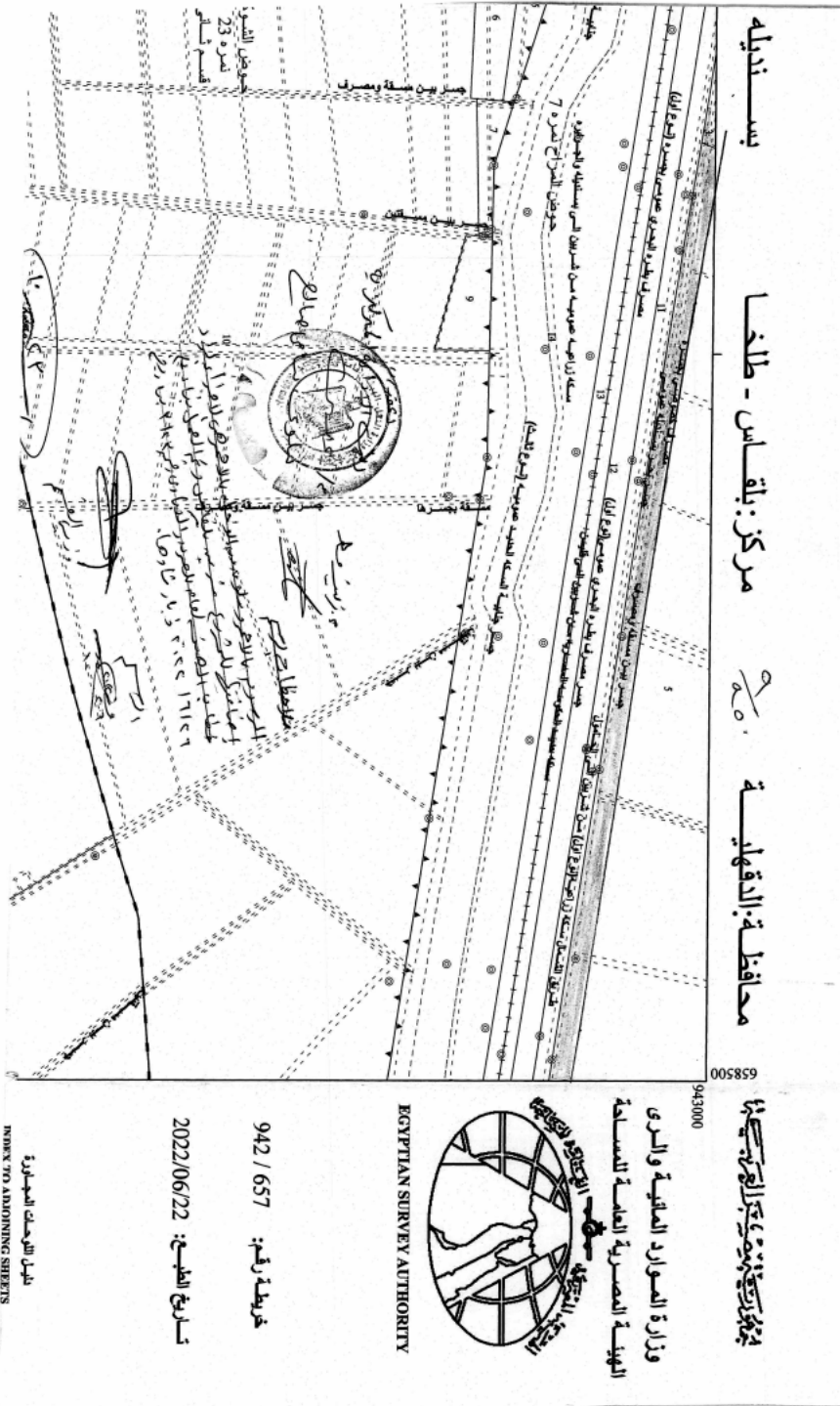
خريطة رقم: 943 / 651  
تاريخ الطبع: 2022/06/14

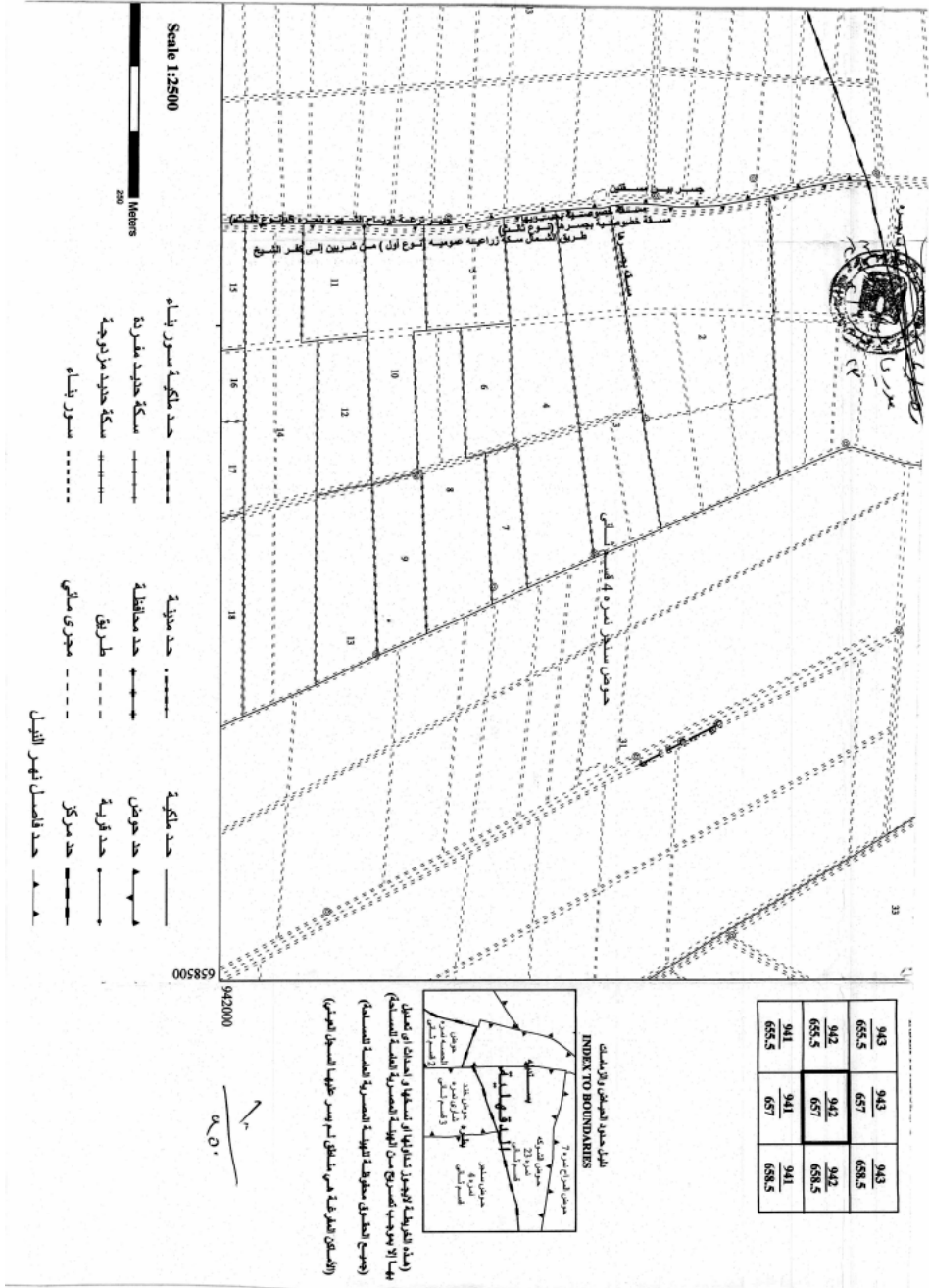
لدى الجهات المسورة  
INDEX TO ADJOINING SHEETS







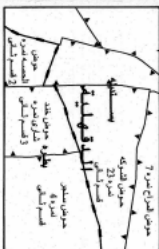




943	943	943
655.5	657	658.5
942	942	942
655.5	657	658.5
941	941	941
655.5	657	658.5

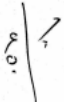
خريطة حدود القريتين واورشيدت

INDEX TO BOUNDARIES

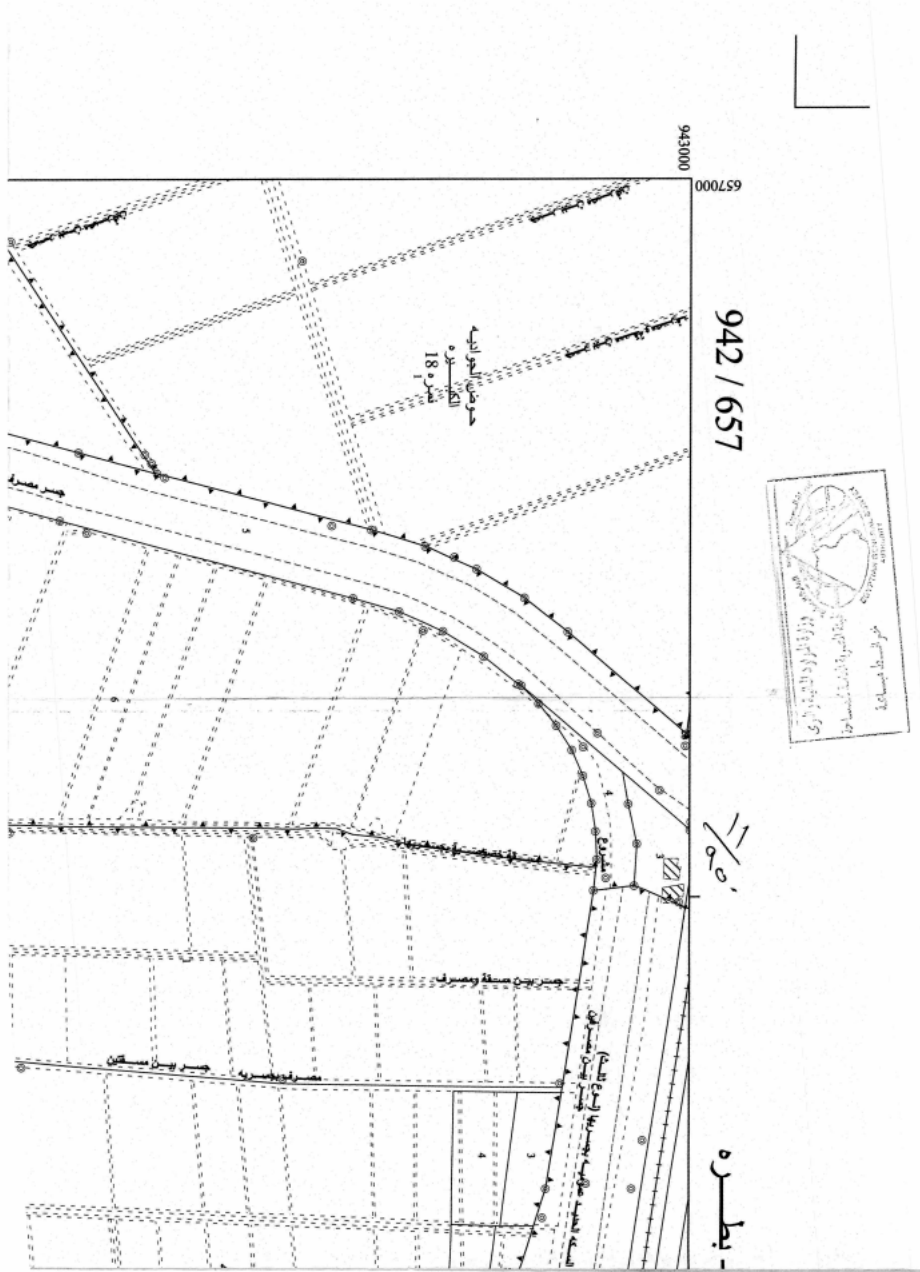


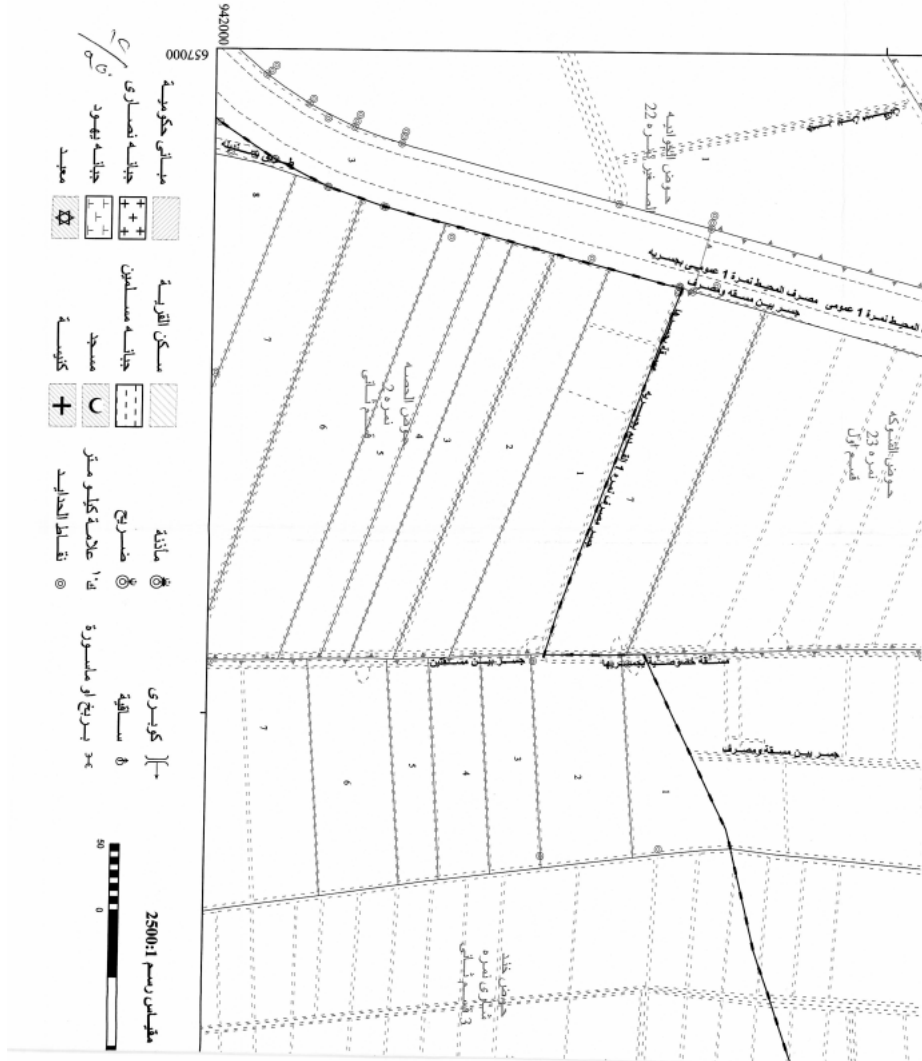
(هذا الخريطه لأبيزاد تشاريهاوا أو استخبارات الحدود أو الحدودية) هذا لا يوجب استنباط من النهاية المصرية القامصة المستصلحة (جميع الطلوق مطابقة للهيئة المصرية القامصة المستصلحة) (الاسكن على ما في مطابق اسم يسوم عليها السجل العومي)

942000

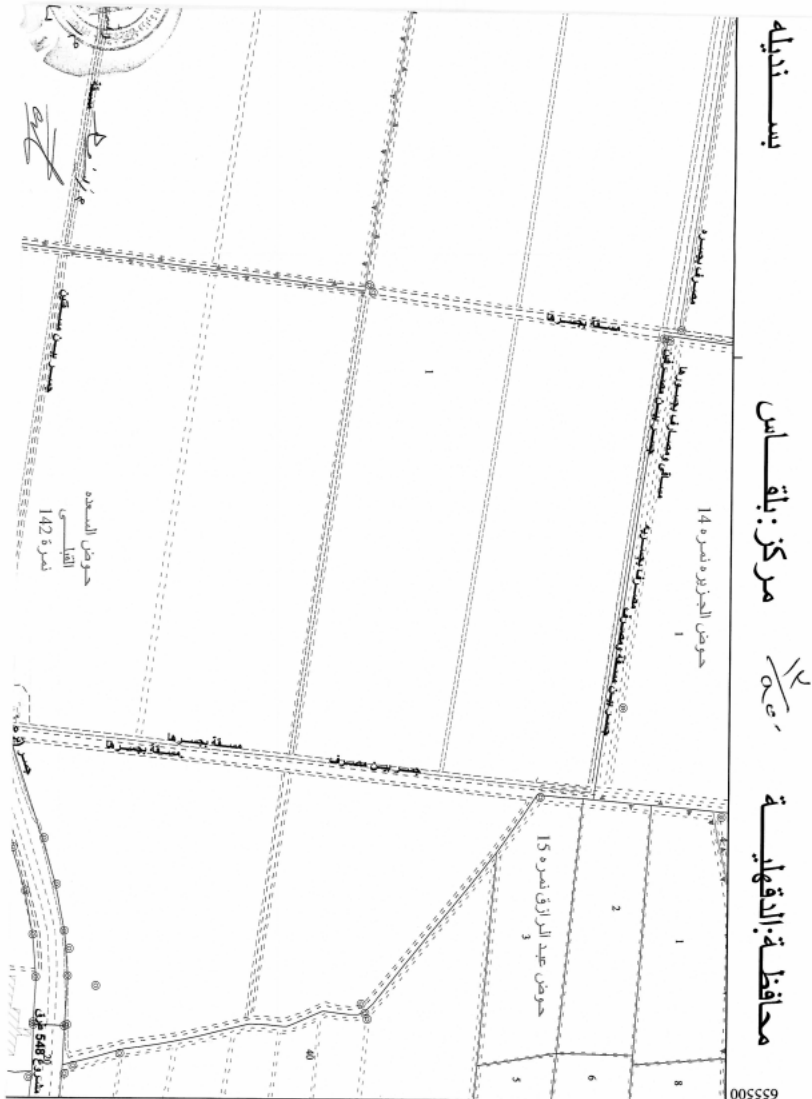


- Scale 1:25000
- 250 Meters
- حد ملكية سور بناء
  - حد ملكية مفردة
  - سكة حديد مزبوحية
  - سكة حديد مزبوحية
  - سور بناء
  - حد ملكية
  - حد محافظة
  - طريق
  - مجرى مائي
  - حد ملكية
  - حد حوض
  - حد قومية
  - حد مركز
  - حد قاسم نهر النيل









بسنديله

مركز: بلقاس

محافظة: الأقحاهية

بمركز المساحة والري

944000

653500

وزارة الموارد المائية والري

الهيئة المصرية العامة للمساحة

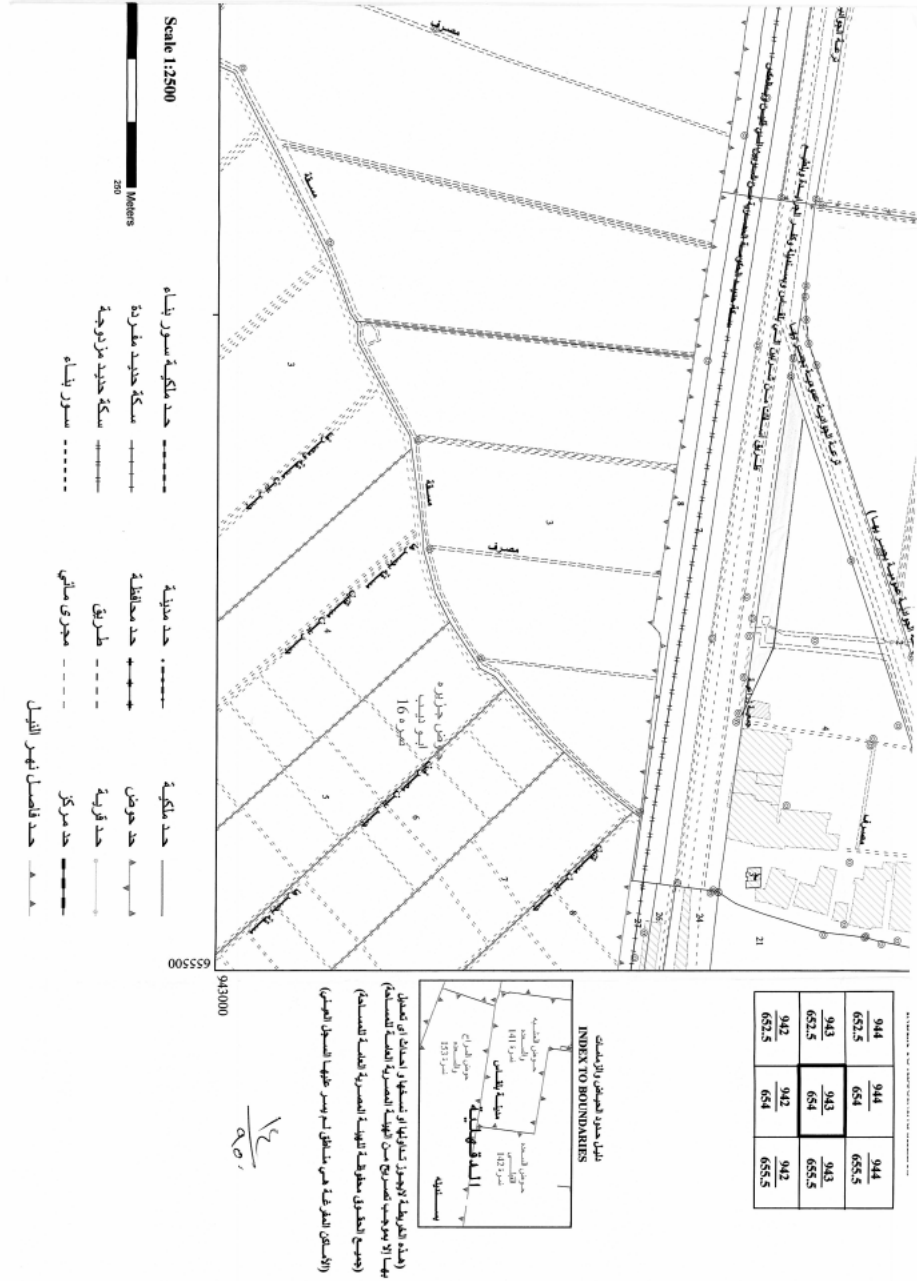


EGYPTIAN SURVEY AUTHORITY

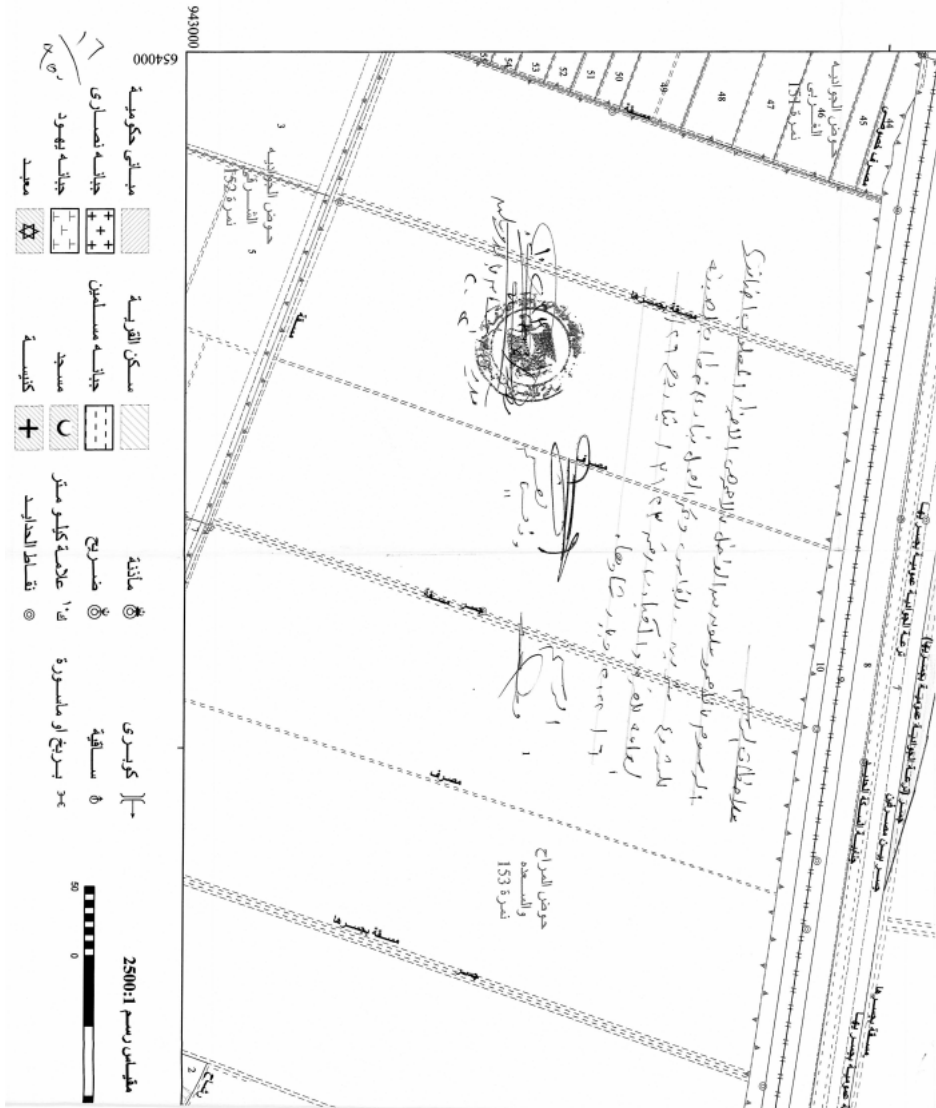
خريطة رقم: 943 / 654

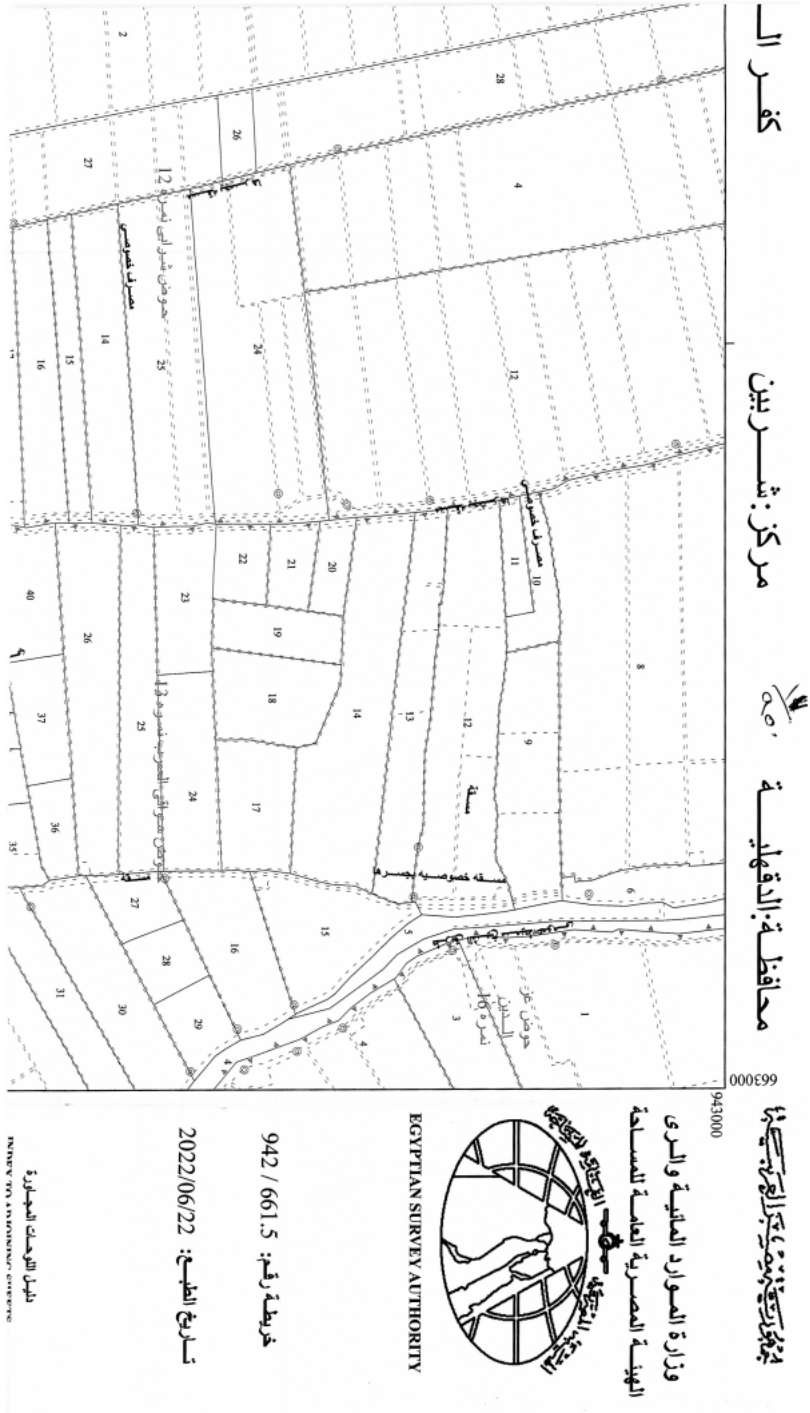
تاريخ الطبع: 2022/06/26

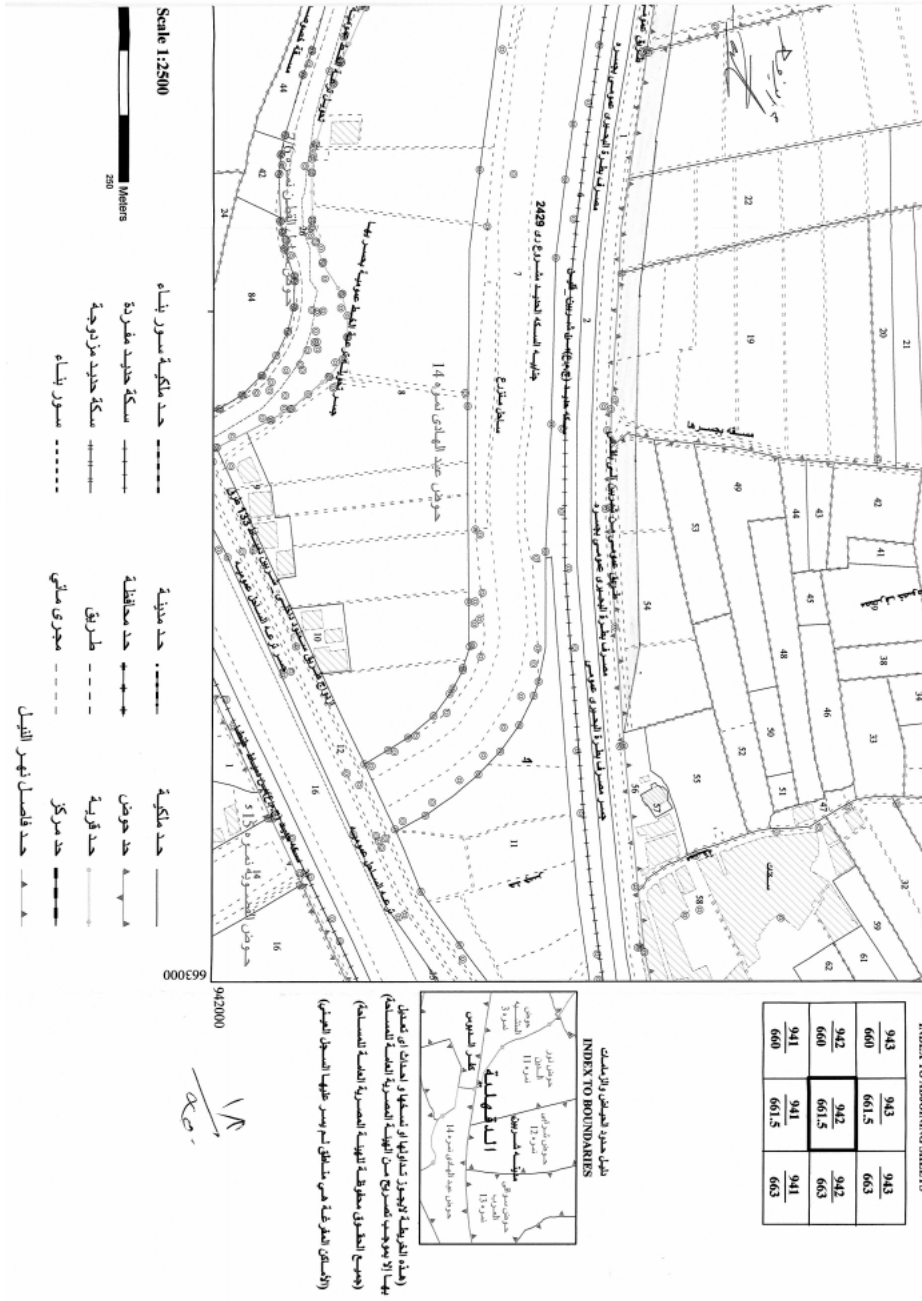
للبين الترحيمت المحورة  
INDEX TO ADMINING SHEETS











943	943	943
600	601.5	603
942	942	942
600	601.5	603
941	941	941
600	601.5	603

نقطة الحدود بين القريتين  
INDEX TO BOUNDARIES

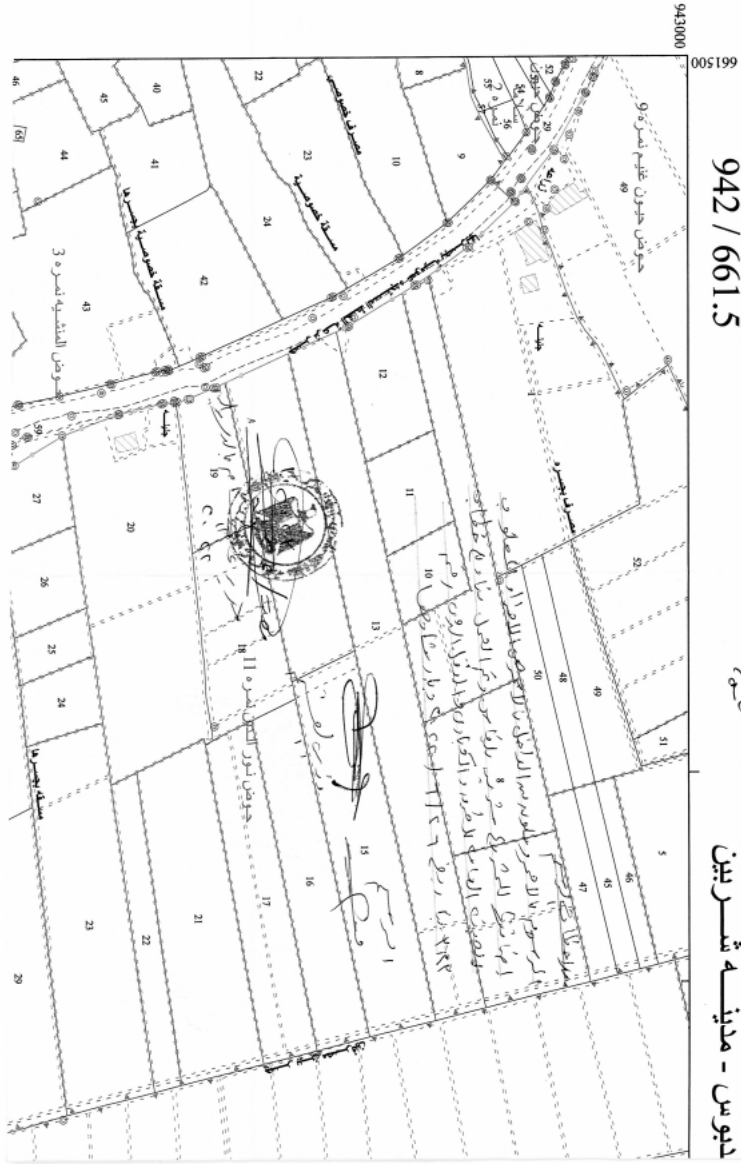


(نقطة الخريطة لوجوز تشارينج و سولير و هاتن او كمل  
بها الا بموجب تصحيح من الهيئة المصرية العامة للمساحة)  
(جميع الخطوط محافظة القليوباء المصرية العامة للمساحة)  
(الكائنات المرفقة في مناطق اسم بيمس عليها النسخ العكسي)

000E96

942000

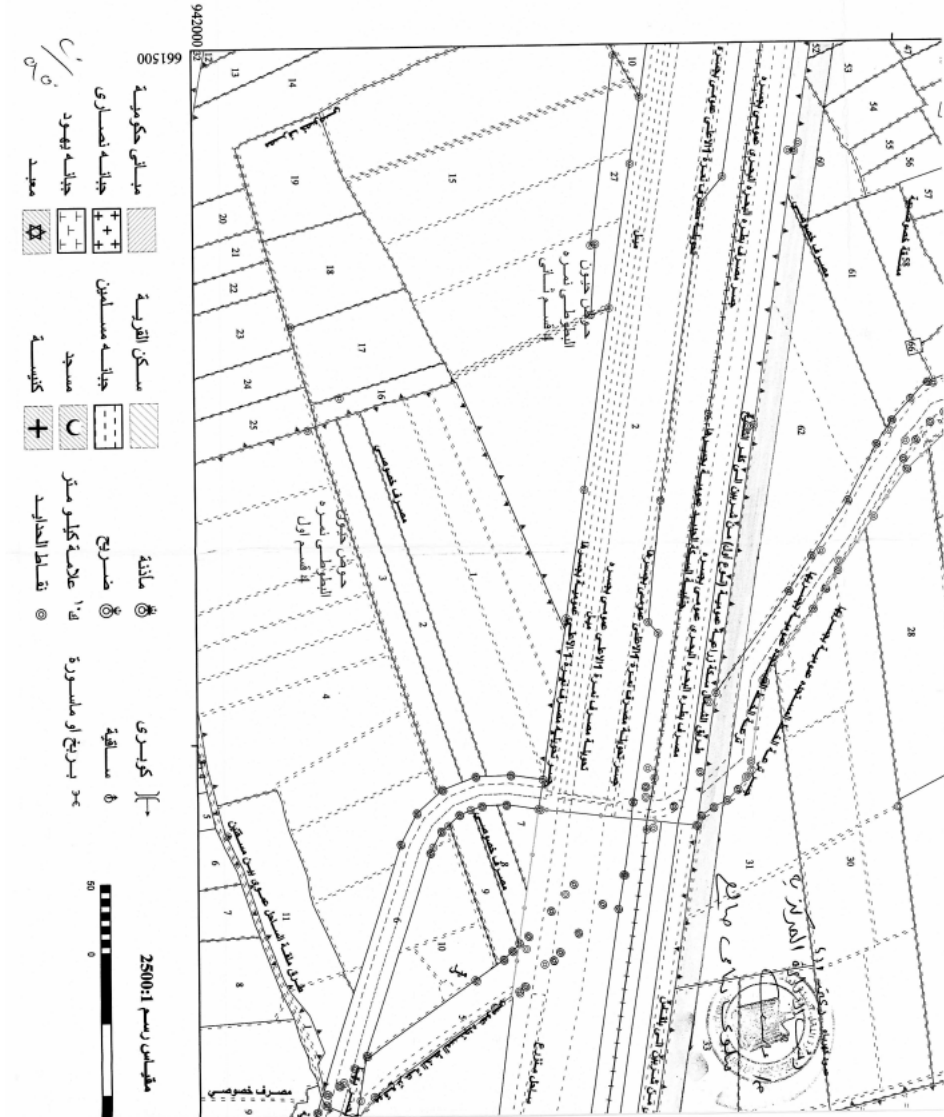
١٨  
ص ٥



942 / 661.5

دبوس - مدينة شربين

١٣٦٧



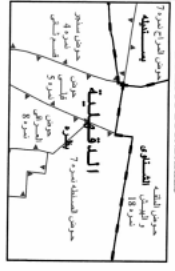






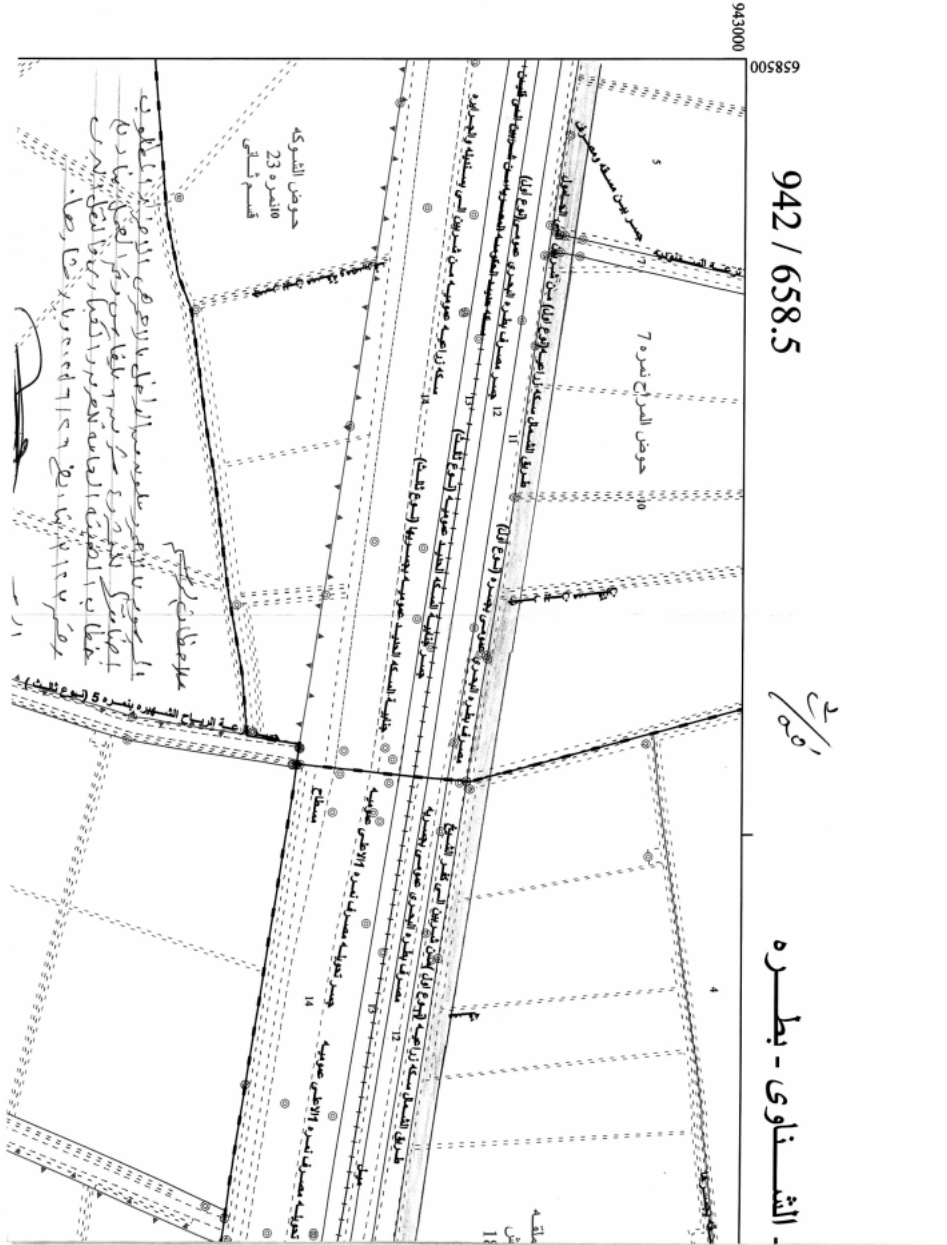
INDEX TO ADJOINING SHEETS

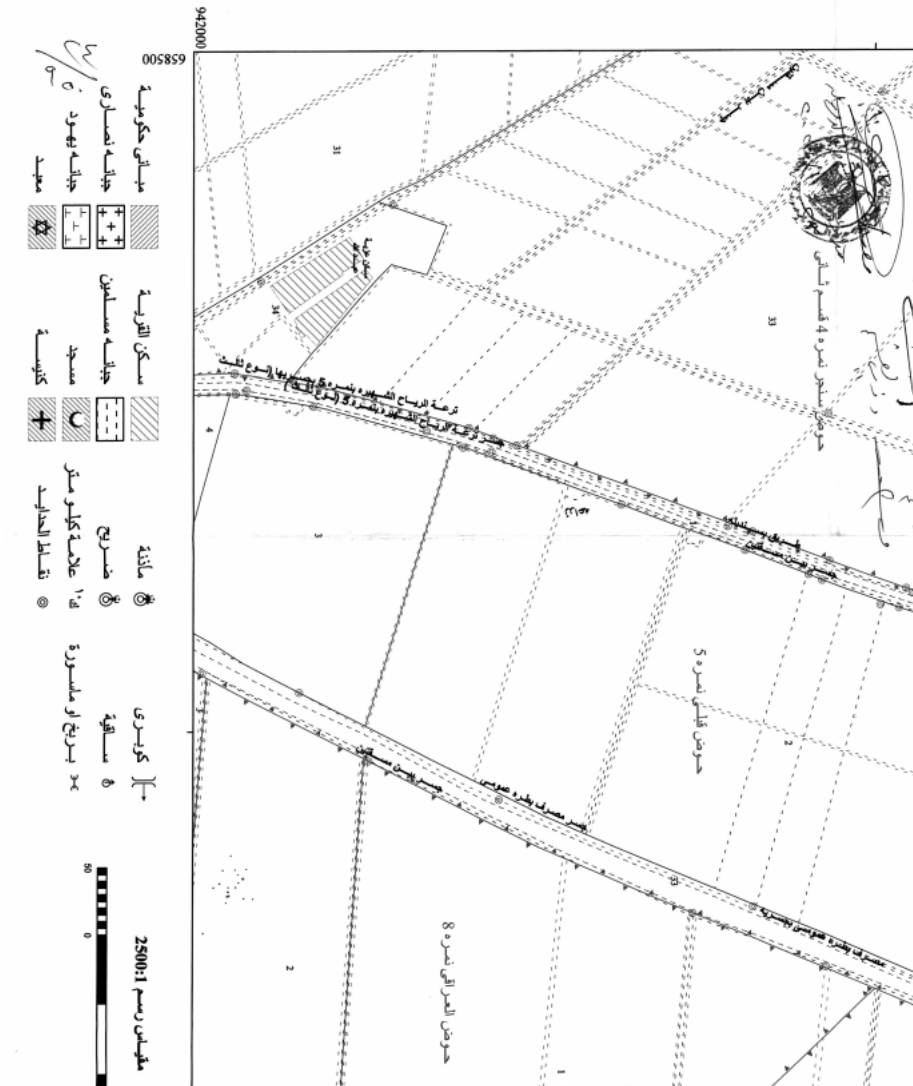
943	943	943
657	658,5	660
942	942	942
657	658,5	660
941	941	941
657	658,5	660

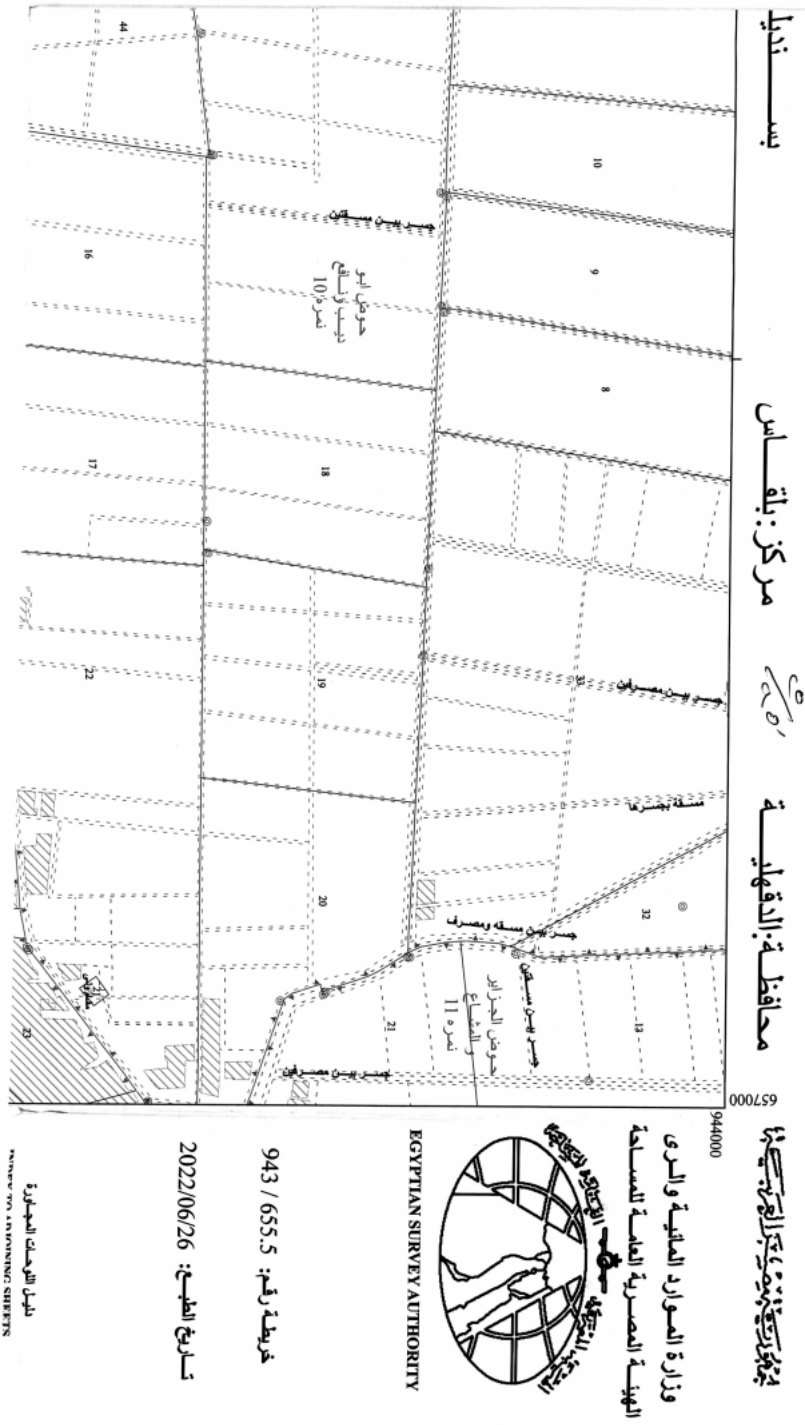


هذا الخريطة لأجل تحديد حدود الممتلكات والحدود البلدية والإقليمية (جميع الحقوق محفوظة) من قبل الهيئة المصرية العامة للمساحة (الهيئة العامة للمساحة) في مناطق لم يمس عليها السجل العقاري

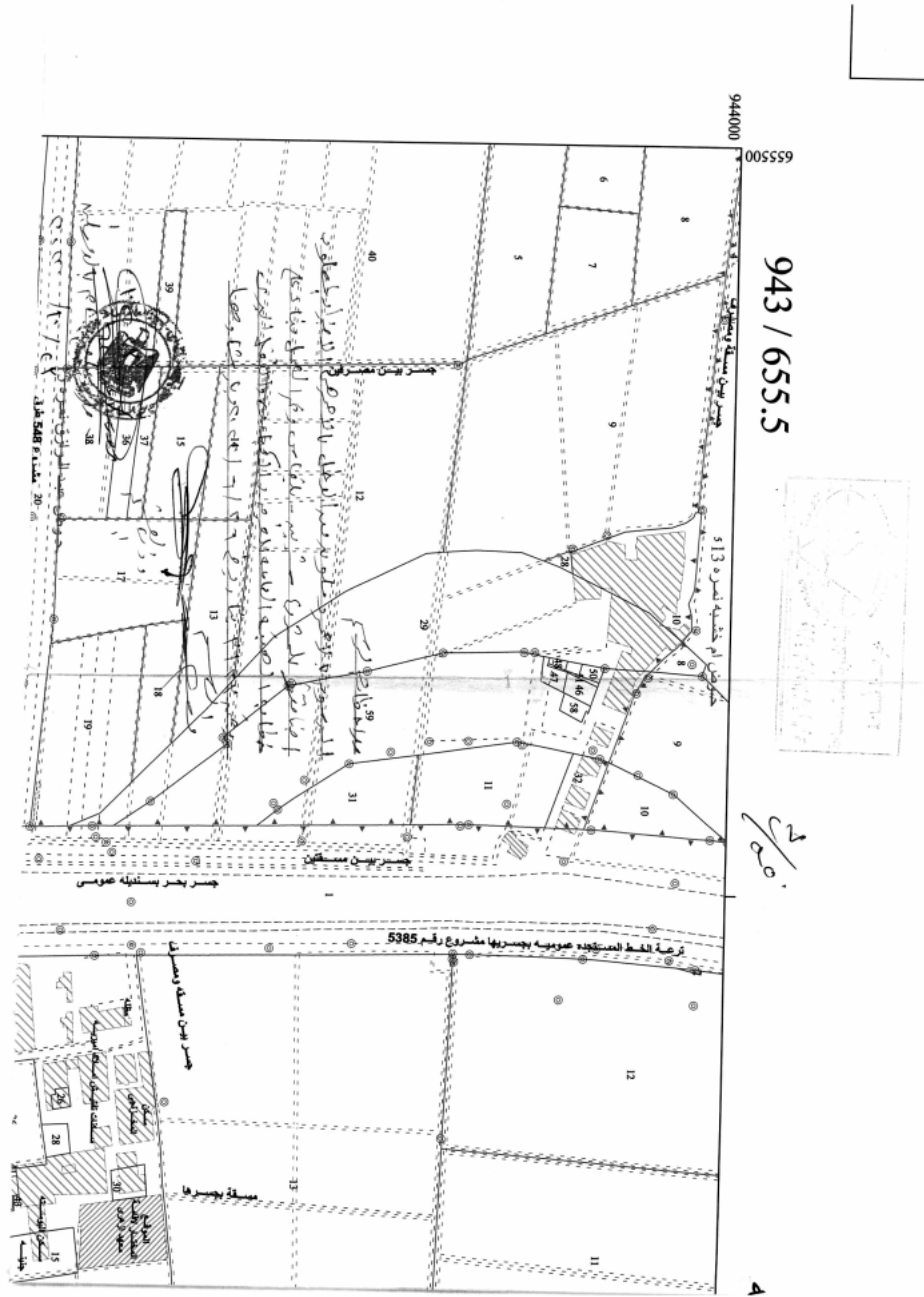
٢٢  
٢٥٧





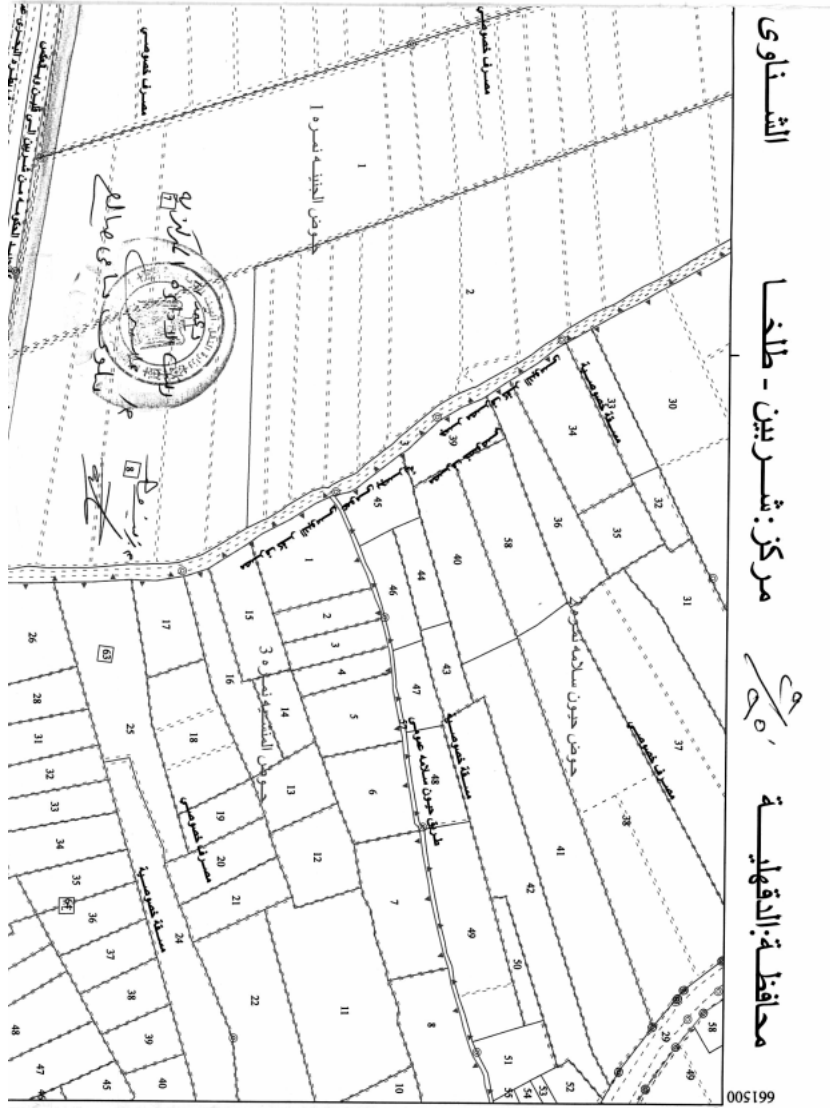












الشناوى

مركز: شربين - طلخا

محافظة: الدقهلية

61500

943000

مركز: شربين - طلخا

وزارة الموارد المائية والري  
الهيئة المصرية العامة للمساحة



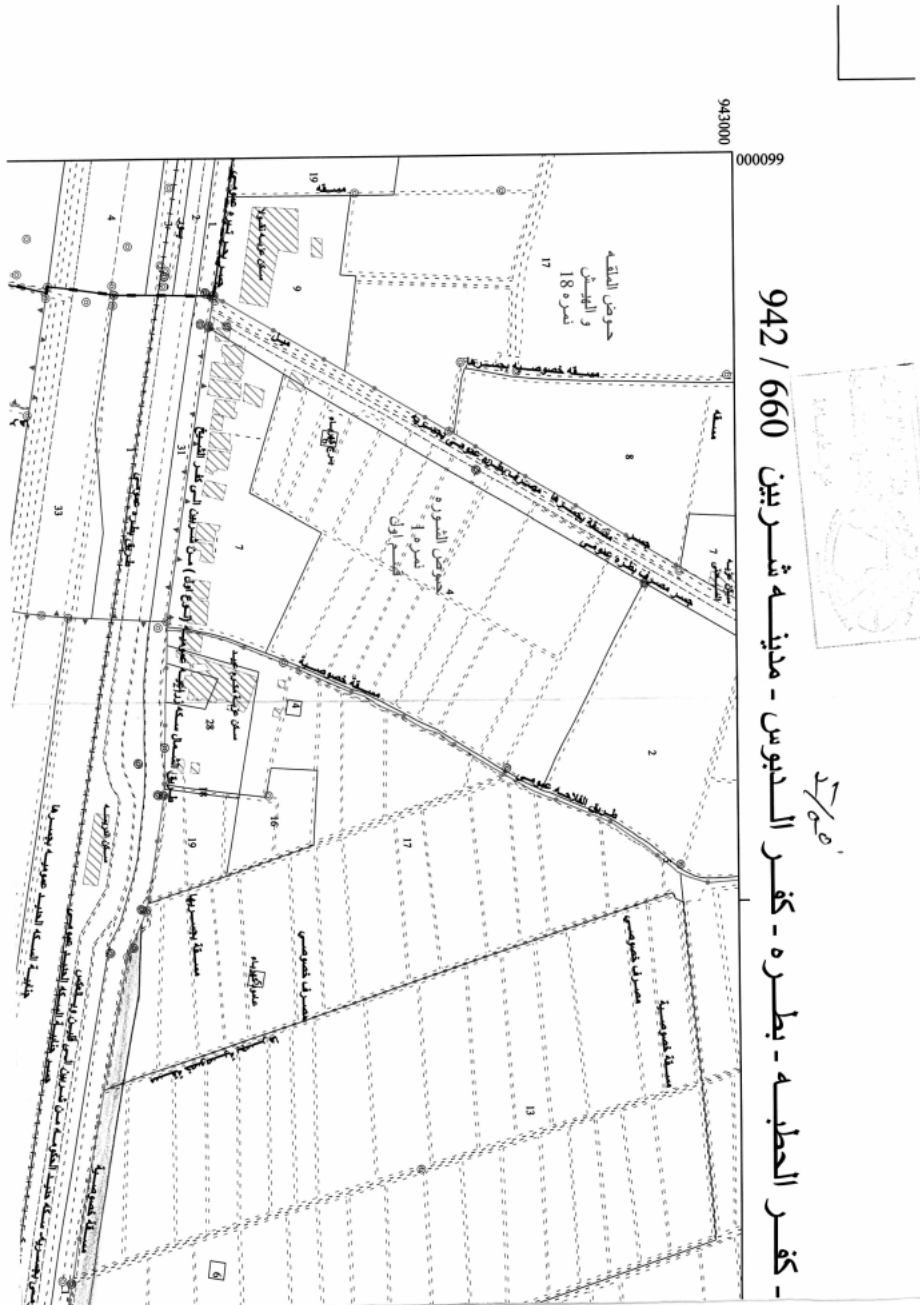
EGYPTIAN SURVEY AUTHORITY

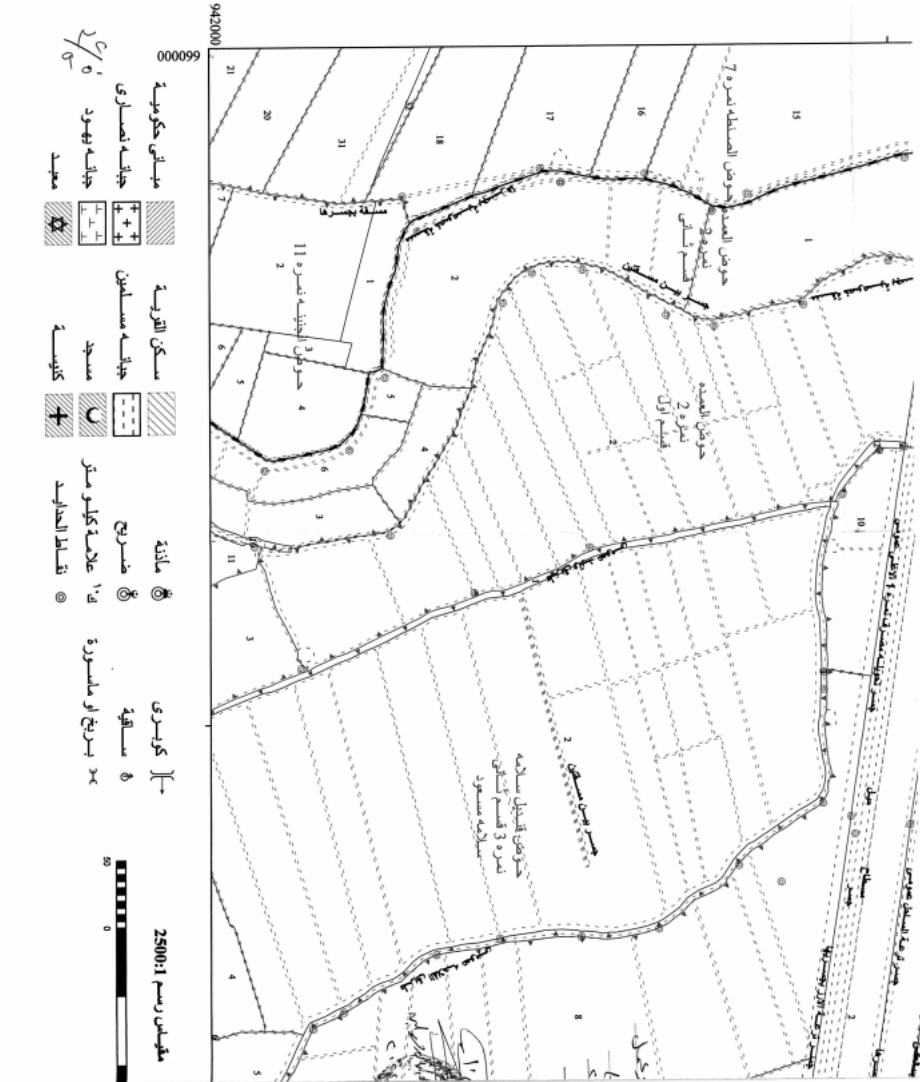
خريطة رقم: 942 / 660

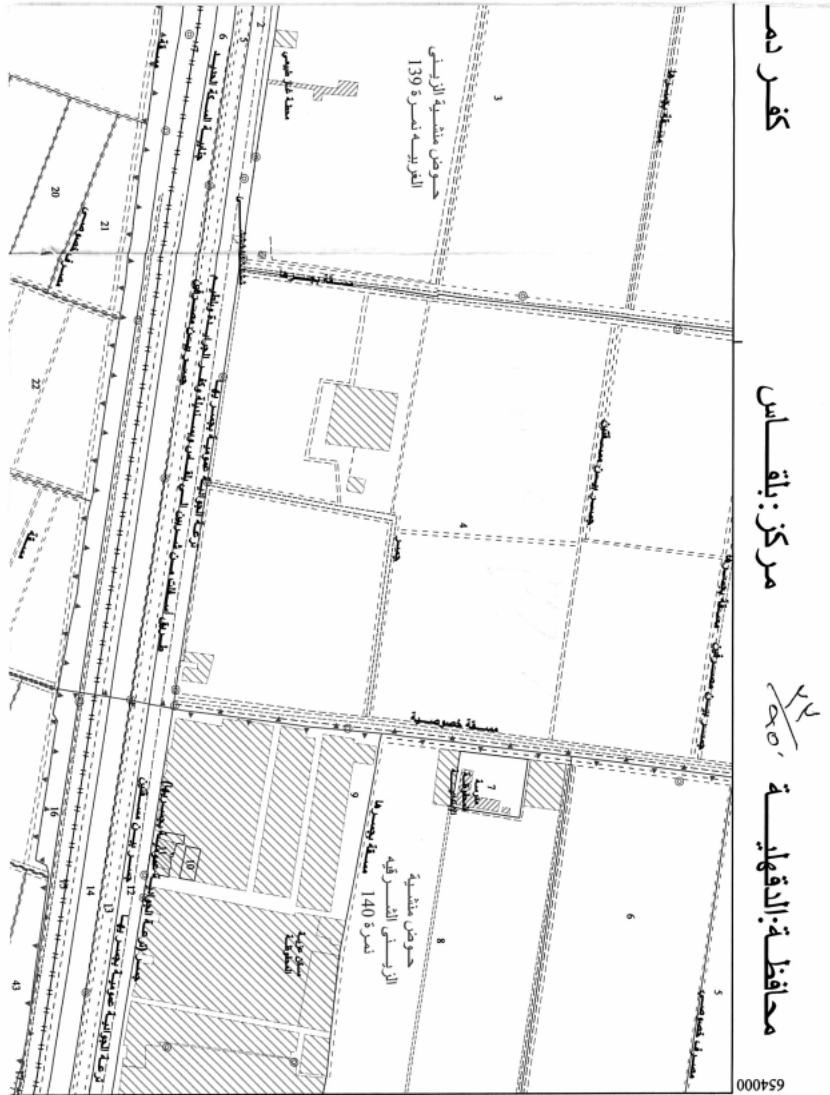
تاريخ الطبع: 2022/06/22

نيل الروعى المحجورة









654000  
944000  
مركز: بلقاس  
محافظة: الدقهلية



وزارة الموارد المائية والري  
الهيئة المصرية العامة للمساحة  
خريطة رقم: 943 / 652.5  
تاريخ الطبع: 2022/06/14

طلب اللوحات الحجرية  
INDEX TO ADJOINING SHEETS





