

## قرار رئيس جمهورية مصر العربية

رقم ٢٧٤ لسنة ٢٠٢٢

### رئيس الجمهورية

بعد الاطلاع على الدستور ؛

وعلى قانون الهيئات العامة الصادر بالقانون رقم ٦١ لسنة ١٩٦٣ ؛

وعلى قانون نظام الإدارة المحلية الصادر بالقانون رقم ٤٣ لسنة ١٩٧٩ ؛

وعلى القانون رقم ١٤٣ لسنة ١٩٨١ فى شأن الأراضى الصحراوية ؛

وعلى القانون رقم ٧ لسنة ١٩٩١ فى شأن بعض الأحكام المتعلقة بأموال الدولة الخاصة ؛

وعلى قانون البيئة الصادر بالقانون رقم ٤ لسنة ١٩٩٤ ؛

وعلى قانون الموارد المائية والرى الصادر بالقانون رقم ١٤٧ لسنة ٢٠٢١ ؛

وعلى قرار رئيس الجمهورية رقم ١٥٢ لسنة ٢٠٠١ بشأن تحديد المناطق الاستراتيجية

ذات الأهمية العسكرية ؛

وعلى قرار رئيس الجمهورية رقم ١٥٣ لسنة ٢٠٠١ بإنشاء المركز الوطنى لتخطيط

استخدامات أراضى الدولة ؛

وعلى قرار رئيس الجمهورية رقم ٣٩٧ لسنة ٢٠٠١ بشأن تخصيص مساحة ١٩١٩٩ فداناً

بمحافظة الجيزة من الأراضى المملوكة للدولة ملكية خاصة لإقامة مطار الواحات البحرية

ومساحة ٢٣٨٠٩ أفدنة بمحافظة الوادى الجديد من الأراضى المملوكة للدولة ملكية خاصة

لإنشاء مطار الفرافرة ؛

وعلى قرار رئيس الجمهورية رقم ٣٤١ لسنة ٢٠١٤ بشأن إعادة تخصيص بعض

المساحات من الأراضى المملوكة للدولة ملكية خاصة لصالح الهيئة العامة لمشروعات التعمير

والتنمية الزراعية لاستخدام بعضها فى أنشطة الاستصلاح والاستزراع ؛

وعلى قرار رئيس الجمهورية رقم ٦١ لسنة ٢٠١٦ بشأن إعادة تخصيص بعض المساحات من الأراضى المملوكة للدولة ملكية خاصة لصالح الهيئة العامة لمشروعات التعمير والتنمية الزراعية لاستخدامها فى أنشطة الاستصلاح والاستزراع ؛  
وعلى قرار رئيس الجمهورية رقم ٦٢ لسنة ٢٠١٨ بشأن خريطة تنمية أراضى جمهورية مصر العربية ؛  
وبناءً على ما عرضه المركز الوطنى لتخطيط استخدامات أراضى الدولة ؛  
وبعد موافقة مجلس الوزراء ؛

### قرر :

#### ( المادة الأولى )

تخصص المساحات المبينة فيما بعد بإجمالى مساحة ٨٢, ١١٣٥٨٧١ فدان تقريباً من الأراضى المملوكة للدولة ملكية خاصة لصالح الهيئة العامة لمشروعات التعمير والتنمية الزراعية لاستخدامها فى أنشطة الاستصلاح والاستزراع ، وفقاً للقواعد والقوانين المعمول بها فى هذا الشأن ، وهى :

مساحة ٢٥, ٨٧٨١ فدان تقريباً تعادل ٢م٣٦٨٨٨٥٥٢ ناحية المرشدة وفقاً للوحة وجدول الإحداثيات المرفقين ويرمز لها بالحرف (أ) .

مساحة ٦٩, ١٠٤٤١ فدان تقريباً تعادل ٢م٤٣٨٦٣٧٩ ناحية المرشدة وفقاً للوحة وجدول الإحداثيات المرفقين ويرمز لها بالحرف (ب) .

مساحة ٨٩, ٩٩٩ فدان تقريباً تعادل ٢م٤٢٠٠٣٥٥ ناحية المرشدة وفقاً للوحة وجدول الإحداثيات المرفقين ويرمز لها بالحرف (ج) .

مساحة ٢٧, ١٨٢١٢٠ فدان تقريباً تعادل ٢م٧٦٥٠٥٦٨٥٥ ناحية الفرافرة القديمة وفقاً للوحة وجدول الإحداثيات المرفقين ويرمز لها بالحرف (د) ، منها مساحة ٤٤, ٦٦٥٦ فدان تقريباً نقلاً من الأراضى المخصصة لإقامة مطار الفرافرة بموجب قرار رئيس الجمهورية رقم ٣٩٧ لسنة ٢٠٠١ المشار إليه .

مساحة ٦٤, ١٩٨٨٢٢ فدان تقريباً تعادل ٢م٨٣٥٢٢٠٧٢٠ ناحية امتداد الفرافرة القديمة وفقاً للوحة وجدول الإحداثيات المرفقين ويرمز لها بالحرف (هـ) .

مساحة ٤٥, ٢٥٥١٥٥ فدان تقريباً تعادل ٢م١٠٧١٨٦٥٤٥٠ ناحية امتداد غرب غرب المنيا وفقاً للوحة وجدول الإحداثيات المرفقين ويرمز لها بالحرف (و) .

مساحة ٣٦, ٢٩٤٨٦٨ فدان تقريباً تعادل ٢م١٢٣٨٦٩٢٧٣٩ ناحية المغرة وفقاً للوحة وجدول الإحداثيات المرفقين ويرمز لها بالحرف (ز) .

مساحة ١٩, ٣٣١٩٢ فدان تقريباً تعادل ٢م١٣٩٤٣٤٨٥٠ ناحية آبار توشكى وفقاً للوحة وجدول الإحداثيات المرفقين ويرمز لها بالحرف (ح) .

مساحة ٠,٨, ١٥١٤٩٠ فدان تقريباً تعادل ٢م٦٣٦٣٨٤٥١٩ ناحية غرب منفلوط والقوصية وفقاً للوحة وجدول الإحداثيات المرفقين ويرمز لها بالحرف (ط) .

#### ( المادة الثانية )

تحتفظ القوات المسلحة بالمساحات المملوكة لها داخل حدود هذا القرار .

#### ( المادة الثالثة )

يلغى قرار رئيس الجمهورية رقم ٦١ لسنة ٢٠١٦ المشار إليه .

#### ( المادة الرابعة )

يُنشر هذا القرار في الجريدة الرسمية .

صدر برئاسة الجمهورية في ٢٦ المحرم سنة ١٤٤٤ هـ


( الموافق ٢٤ أغسطس سنة ٢٠٢٢ م ) .

**عبد الفتاح السيسي**

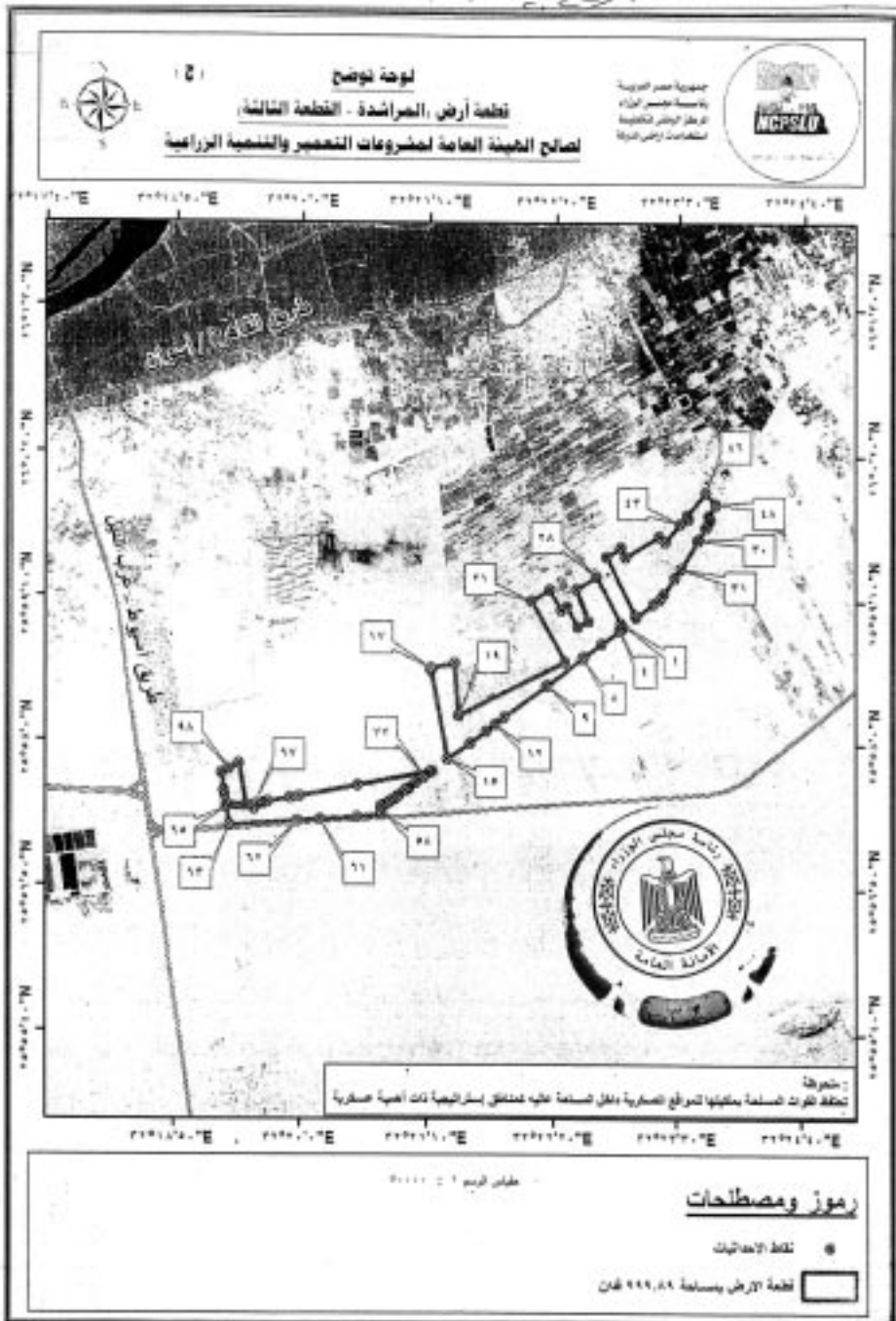


(٧)

كشف إحداثيات بنظام WGS ٨٤ - ( المرشدة - القطعة الأولى ) ( ١ )					
Y	X	سبيل	Y	X	سبيل
٤٤° ٧' ١,١٧٥" N	٤٣° ٤٨' ٥٧,١٢٣" E	٥٥	٤٤° ٧' ٢٠,٩٣٣" N	٤٣° ٤٧' ٢٥,٠٩٥" E	١
٤٤° ٧' ١,٨٠٥" N	٤٣° ٤٨' ٥٧,٢٢٧" E	٥٦	٤٤° ٧' ٢١,٥٦٣" N	٤٣° ٤٧' ٢٤,٢٢٥" E	٢
٤٤° ٧' ٢,٤٣٥" N	٤٣° ٤٨' ٥٨,٠٥٣" E	٥٧	٤٤° ٧' ٢٢,١٩٣" N	٤٣° ٤٧' ٢٣,٤١٣" E	٣
٤٤° ٧' ٣,٠٦٥" N	٤٣° ٤٨' ٥٨,٧٦٣" E	٥٨	٤٤° ٧' ٢٢,٨٢٣" N	٤٣° ٤٧' ٢٢,٦٠٣" E	٤
٤٤° ٧' ٣,٦٩٥" N	٤٣° ٤٨' ٥٩,٤٧٣" E	٥٩	٤٤° ٧' ٢٣,٤٥٣" N	٤٣° ٤٧' ٢١,٧٩٣" E	٥
٤٤° ٧' ٤,٣٢٥" N	٤٣° ٤٨' ٥٩,٩٧٣" E	٦٠	٤٤° ٧' ٢٤,٠٨٣" N	٤٣° ٤٧' ٢١,٠٠٣" E	٦
٤٤° ٧' ٤,٩٥٥" N	٤٣° ٤٨' ٥٩,٩٧٣" E	٦١	٤٤° ٧' ٢٤,٧١٣" N	٤٣° ٤٧' ٢٠,٢١٣" E	٧
٤٤° ٧' ٥,٥٨٥" N	٤٣° ٤٨' ٥٩,٩٧٣" E	٦٢	٤٤° ٧' ٢٥,٣٤٣" N	٤٣° ٤٧' ٢٠,٤٠٣" E	٨
٤٤° ٧' ٦,٢١٥" N	٤٣° ٤٨' ٥٩,٩٧٣" E	٦٣	٤٤° ٧' ٢٥,٩٧٣" N	٤٣° ٤٧' ٢٠,٥٩٣" E	٩
٤٤° ٧' ٦,٨٤٥" N	٤٣° ٤٨' ٥٩,٩٧٣" E	٦٤	٤٤° ٧' ٢٦,٦٠٣" N	٤٣° ٤٧' ٢٠,٧٨٣" E	١٠
٤٤° ٧' ٧,٤٧٥" N	٤٣° ٤٨' ٥٩,٩٧٣" E	٦٥	٤٤° ٧' ٢٧,٢٣٣" N	٤٣° ٤٧' ٢٠,٩٧٣" E	١١
٤٤° ٧' ٨,١٠٥" N	٤٣° ٤٨' ٥٩,٩٧٣" E	٦٦	٤٤° ٧' ٢٧,٨٦٣" N	٤٣° ٤٧' ٢١,١٦٣" E	١٢
٤٤° ٧' ٨,٧٣٥" N	٤٣° ٤٨' ٥٩,٩٧٣" E	٦٧	٤٤° ٧' ٢٨,٤٩٣" N	٤٣° ٤٧' ٢١,٣٥٣" E	١٣
٤٤° ٧' ٩,٣٦٥" N	٤٣° ٤٨' ٥٩,٩٧٣" E	٦٨	٤٤° ٧' ٢٩,١٢٣" N	٤٣° ٤٧' ٢١,٥٤٣" E	١٤
٤٤° ٧' ٩,٩٩٥" N	٤٣° ٤٨' ٥٩,٩٧٣" E	٦٩	٤٤° ٧' ٢٩,٧٥٣" N	٤٣° ٤٧' ٢١,٧٣٣" E	١٥
٤٤° ٧' ١٠,٦٢٥" N	٤٣° ٤٨' ٥٩,٩٧٣" E	٧٠	٤٤° ٧' ٣٠,٣٨٣" N	٤٣° ٤٧' ٢١,٩٢٣" E	١٦
٤٤° ٧' ١١,٢٥٥" N	٤٣° ٤٨' ٥٩,٩٧٣" E	٧١	٤٤° ٧' ٣١,٠١٣" N	٤٣° ٤٧' ٢٢,١١٣" E	١٧
٤٤° ٧' ١١,٨٨٥" N	٤٣° ٤٨' ٥٩,٩٧٣" E	٧٢	٤٤° ٧' ٣١,٦٤٣" N	٤٣° ٤٧' ٢٢,٣٠٣" E	١٨
٤٤° ٧' ١٢,٥١٥" N	٤٣° ٤٨' ٥٩,٩٧٣" E	٧٣	٤٤° ٧' ٣٢,٢٧٣" N	٤٣° ٤٧' ٢٢,٤٩٣" E	١٩
٤٤° ٧' ١٣,١٤٥" N	٤٣° ٤٨' ٥٩,٩٧٣" E	٧٤	٤٤° ٧' ٣٢,٩٠٣" N	٤٣° ٤٧' ٢٢,٦٨٣" E	٢٠
٤٤° ٧' ١٣,٧٧٥" N	٤٣° ٤٨' ٥٩,٩٧٣" E	٧٥	٤٤° ٧' ٣٣,٥٣٣" N	٤٣° ٤٧' ٢٢,٨٧٣" E	٢١
٤٤° ٧' ١٤,٤٠٥" N	٤٣° ٤٨' ٥٩,٩٧٣" E	٧٦	٤٤° ٧' ٣٤,١٦٣" N	٤٣° ٤٧' ٢٣,٠٦٣" E	٢٢
٤٤° ٧' ١٥,٠٣٥" N	٤٣° ٤٨' ٥٩,٩٧٣" E	٧٧	٤٤° ٧' ٣٤,٧٩٣" N	٤٣° ٤٧' ٢٣,٢٥٣" E	٢٣
٤٤° ٧' ١٥,٦٦٥" N	٤٣° ٤٨' ٥٩,٩٧٣" E	٧٨	٤٤° ٧' ٣٥,٤٢٣" N	٤٣° ٤٧' ٢٣,٤٤٣" E	٢٤
٤٤° ٧' ١٦,٢٩٥" N	٤٣° ٤٨' ٥٩,٩٧٣" E	٧٩	٤٤° ٧' ٣٦,٠٥٣" N	٤٣° ٤٧' ٢٣,٦٣٣" E	٢٥
٤٤° ٧' ١٦,٩٢٥" N	٤٣° ٤٨' ٥٩,٩٧٣" E	٨٠	٤٤° ٧' ٣٦,٦٨٣" N	٤٣° ٤٧' ٢٣,٨٢٣" E	٢٦
٤٤° ٧' ١٧,٥٥٥" N	٤٣° ٤٨' ٥٩,٩٧٣" E	٨١	٤٤° ٧' ٣٧,٣١٣" N	٤٣° ٤٧' ٢٤,٠١٣" E	٢٧
٤٤° ٧' ١٨,١٨٥" N	٤٣° ٤٨' ٥٩,٩٧٣" E	٨٢	٤٤° ٧' ٣٧,٩٤٣" N	٤٣° ٤٧' ٢٤,٢٠٣" E	٢٨
٤٤° ٧' ١٨,٨١٥" N	٤٣° ٤٨' ٥٩,٩٧٣" E	٨٣	٤٤° ٧' ٣٨,٥٧٣" N	٤٣° ٤٧' ٢٤,٣٩٣" E	٢٩
٤٤° ٧' ١٩,٤٤٥" N	٤٣° ٤٨' ٥٩,٩٧٣" E	٨٤	٤٤° ٧' ٣٩,٢٠٣" N	٤٣° ٤٧' ٢٤,٥٨٣" E	٣٠
٤٤° ٧' ٢٠,٠٧٥" N	٤٣° ٤٨' ٥٩,٩٧٣" E	٨٥	٤٤° ٧' ٣٩,٨٣٣" N	٤٣° ٤٧' ٢٤,٧٧٣" E	٣١
٤٤° ٧' ٢٠,٧٠٥" N	٤٣° ٤٨' ٥٩,٩٧٣" E	٨٦	٤٤° ٧' ٤٠,٤٦٣" N	٤٣° ٤٧' ٢٤,٩٦٣" E	٣٢
٤٤° ٧' ٢١,٣٣٥" N	٤٣° ٤٨' ٥٩,٩٧٣" E	٨٧	٤٤° ٧' ٤١,٠٩٣" N	٤٣° ٤٧' ٢٥,١٥٣" E	٣٣
٤٤° ٧' ٢١,٩٦٥" N	٤٣° ٤٨' ٥٩,٩٧٣" E	٨٨	٤٤° ٧' ٤١,٧٢٣" N	٤٣° ٤٧' ٢٥,٣٤٣" E	٣٤
٤٤° ٧' ٢٢,٥٩٥" N	٤٣° ٤٨' ٥٩,٩٧٣" E	٨٩	٤٤° ٧' ٤٢,٣٥٣" N	٤٣° ٤٧' ٢٥,٥٣٣" E	٣٥
٤٤° ٧' ٢٣,٢٢٥" N	٤٣° ٤٨' ٥٩,٩٧٣" E	٩٠	٤٤° ٧' ٤٢,٩٨٣" N	٤٣° ٤٧' ٢٥,٧٢٣" E	٣٦
٤٤° ٧' ٢٣,٨٥٥" N	٤٣° ٤٨' ٥٩,٩٧٣" E	٩١	٤٤° ٧' ٤٣,٦١٣" N	٤٣° ٤٧' ٢٥,٩١٣" E	٣٧
٤٤° ٧' ٢٤,٤٨٥" N	٤٣° ٤٨' ٥٩,٩٧٣" E	٩٢	٤٤° ٧' ٤٤,٢٤٣" N	٤٣° ٤٧' ٢٦,١٠٣" E	٣٨
٤٤° ٧' ٢٥,١١٥" N	٤٣° ٤٨' ٥٩,٩٧٣" E	٩٣	٤٤° ٧' ٤٤,٨٧٣" N	٤٣° ٤٧' ٢٦,٢٩٣" E	٣٩
٤٤° ٧' ٢٥,٧٤٥" N	٤٣° ٤٨' ٥٩,٩٧٣" E	٩٤	٤٤° ٧' ٤٥,٥٠٣" N	٤٣° ٤٧' ٢٦,٤٨٣" E	٤٠
٤٤° ٧' ٢٦,٣٧٥" N	٤٣° ٤٨' ٥٩,٩٧٣" E	٩٥	٤٤° ٧' ٤٦,١٣٣" N	٤٣° ٤٧' ٢٦,٦٧٣" E	٤١
٤٤° ٧' ٢٦,٩٩٥" N	٤٣° ٤٨' ٥٩,٩٧٣" E	٩٦	٤٤° ٧' ٤٦,٧٦٣" N	٤٣° ٤٧' ٢٦,٨٦٣" E	٤٢
٤٤° ٧' ٢٧,٦٢٥" N	٤٣° ٤٨' ٥٩,٩٧٣" E	٩٧	٤٤° ٧' ٤٧,٣٩٣" N	٤٣° ٤٧' ٢٦,٩٥٣" E	٤٣
٤٤° ٧' ٢٨,٢٥٥" N	٤٣° ٤٨' ٥٩,٩٧٣" E	٩٨	٤٤° ٧' ٤٨,٠٢٣" N	٤٣° ٤٧' ٢٧,١٤٣" E	٤٤
٤٤° ٧' ٢٨,٨٨٥" N	٤٣° ٤٨' ٥٩,٩٧٣" E	٩٩	٤٤° ٧' ٤٨,٦٥٣" N	٤٣° ٤٧' ٢٧,٣٣٣" E	٤٥
٤٤° ٧' ٢٩,٥١٥" N	٤٣° ٤٨' ٥٩,٩٧٣" E	١٠٠	٤٤° ٧' ٤٩,٢٨٣" N	٤٣° ٤٧' ٢٧,٥٢٣" E	٤٦
٤٤° ٧' ٣٠,١٤٥" N	٤٣° ٤٨' ٥٩,٩٧٣" E	١٠١	٤٤° ٧' ٤٩,٩١٣" N	٤٣° ٤٧' ٢٧,٧١٣" E	٤٧
٤٤° ٧' ٣٠,٧٧٥" N	٤٣° ٤٨' ٥٩,٩٧٣" E	١٠٢	٤٤° ٧' ٥٠,٥٤٣" N	٤٣° ٤٧' ٢٧,٩٠٣" E	٤٨
٤٤° ٧' ٣١,٤٠٥" N	٤٣° ٤٨' ٥٩,٩٧٣" E	١٠٣	٤٤° ٧' ٥١,١٧٣" N	٤٣° ٤٧' ٢٨,٠٩٣" E	٤٩
٤٤° ٧' ٣٢,٠٣٥" N	٤٣° ٤٨' ٥٩,٩٧٣" E	١٠٤	٤٤° ٧' ٥١,٨٠٣" N	٤٣° ٤٧' ٢٨,٢٨٣" E	٥٠
٤٤° ٧' ٣٢,٦٦٥" N	٤٣° ٤٨' ٥٩,٩٧٣" E	١٠٥	٤٤° ٧' ٥٢,٤٣٣" N	٤٣° ٤٧' ٢٨,٤٧٣" E	٥١
٤٤° ٧' ٣٣,٢٩٥" N	٤٣° ٤٨' ٥٩,٩٧٣" E	١٠٦	٤٤° ٧' ٥٣,٠٦٣" N	٤٣° ٤٧' ٢٨,٦٦٣" E	٥٢
٤٤° ٧' ٣٣,٩٢٥" N	٤٣° ٤٨' ٥٩,٩٧٣" E	١٠٧	٤٤° ٧' ٥٣,٦٩٣" N	٤٣° ٤٧' ٢٨,٨٥٣" E	٥٣
٤٤° ٧' ٣٤,٥٥٥" N	٤٣° ٤٨' ٥٩,٩٧٣" E	١٠٨	٤٤° ٧' ٥٤,٣٢٣" N	٤٣° ٤٧' ٢٩,٠٤٣" E	٥٤
٤٤° ٧' ٣٥,١٨٥" N	٤٣° ٤٨' ٥٩,٩٧٣" E	١٠٩	٤٤° ٧' ٥٤,٩٥٣" N	٤٣° ٤٧' ٢٩,٢٣٣" E	٥٥
٤٤° ٧' ٣٥,٨١٥" N	٤٣° ٤٨' ٥٩,٩٧٣" E	١١٠	٤٤° ٧' ٥٥,٥٨٣" N	٤٣° ٤٧' ٢٩,٤٢٣" E	٥٦
٤٤° ٧' ٣٦,٤٤٥" N	٤٣° ٤٨' ٥٩,٩٧٣" E	١١١	٤٤° ٧' ٥٦,٢١٣" N	٤٣° ٤٧' ٢٩,٦١٣" E	٥٧
٤٤° ٧' ٣٦,٩٧٥" N	٤٣° ٤٨' ٥٩,٩٧٣" E	١١٢	٤٤° ٧' ٥٦,٨٤٣" N	٤٣° ٤٧' ٢٩,٨٠٣" E	٥٨
٤٤° ٧' ٣٧,٦٠٥" N	٤٣° ٤٨' ٥٩,٩٧٣" E	١١٣	٤٤° ٧' ٥٧,٤٧٣" N	٤٣° ٤٧' ٢٩,٩٩٣" E	٥٩
٤٤° ٧' ٣٨,٢٣٥" N	٤٣° ٤٨' ٥٩,٩٧٣" E	١١٤	٤٤° ٧' ٥٨,١٠٣" N	٤٣° ٤٧' ٣٠,١٨٣" E	٦٠
٤٤° ٧' ٣٨,٨٦٥" N	٤٣° ٤٨' ٥٩,٩٧٣" E	١١٥	٤٤° ٧' ٥٨,٧٣٣" N	٤٣° ٤٧' ٣٠,٣٧٣" E	٦١
٤٤° ٧' ٣٩,٤٩٥" N	٤٣° ٤٨' ٥٩,٩٧٣" E	١١٦	٤٤° ٧' ٥٩,٣٦٣" N	٤٣° ٤٧' ٣٠,٥٦٣" E	٦٢
٤٤° ٧' ٤٠,١٢٥" N	٤٣° ٤٨' ٥٩,٩٧٣" E	١١٧	٤٤° ٧' ٥٩,٩٩٣" N	٤٣° ٤٧' ٣٠,٧٥٣" E	٦٣
٤٤° ٧' ٤٠,٧٥٥" N	٤٣° ٤٨' ٥٩,٩٧٣" E	١١٨	٤٤° ٧' ٦٠,٦٢٣" N	٤٣° ٤٧' ٣٠,٩٤٣" E	٦٤
٤٤° ٧' ٤١,٣٨٥" N	٤٣° ٤٨' ٥٩,٩٧٣" E	١١٩	٤٤° ٧' ٦١,٢٥٣" N	٤٣° ٤٧' ٣١,١٣٣" E	٦٥
٤٤° ٧' ٤٢,٠١٥" N	٤٣° ٤٨' ٥٩,٩٧٣" E	١٢٠	٤٤° ٧' ٦١,٨٨٣" N	٤٣° ٤٧' ٣١,٣٢٣" E	٦٦
٤٤° ٧' ٤٢,٦٤٥" N	٤٣° ٤٨' ٥٩,٩٧٣" E	١٢١	٤٤° ٧' ٦٢,٥١٣" N	٤٣° ٤٧' ٣١,٥١٣" E	٦٧
٤٤° ٧' ٤٣,٢٧٥" N	٤٣° ٤٨' ٥٩,٩٧٣" E	١٢٢	٤٤° ٧' ٦٣,١٤٣" N	٤٣° ٤٧' ٣١,٧٠٣" E	٦٨
٤٤° ٧' ٤٣,٩٠٥" N	٤٣° ٤٨' ٥٩,٩٧٣" E	١٢٣	٤٤° ٧' ٦٣,٧٧٣" N	٤٣° ٤٧' ٣١,٨٩٣" E	٦٩
٤٤° ٧' ٤٤,٥٣٥" N	٤٣° ٤٨' ٥٩,٩٧٣" E	١٢٤	٤٤° ٧' ٦٤,٤٠٣" N	٤٣° ٤٧' ٣٢,٠٨٣" E	٧٠
٤٤° ٧' ٤٥,١٦٥" N	٤٣° ٤٨' ٥٩,٩٧٣" E	١٢٥	٤٤° ٧' ٦٥,٠٣٣" N	٤٣° ٤٧' ٣٢,٢٧٣" E	٧١
٤٤° ٧' ٤٥,٧٩٥" N	٤٣° ٤٨' ٥٩,٩٧٣" E	١٢٦	٤٤° ٧' ٦٥,٦٦٣" N	٤٣° ٤٧' ٣٢,٤٦٣" E	٧٢
٤٤° ٧' ٤٦,٤٢٥" N	٤٣° ٤٨' ٥٩,٩٧٣" E	١٢٧	٤٤° ٧' ٦٦,٢٩٣" N	٤٣° ٤٧' ٣٢,٦٥٣" E	٧٣
٤٤° ٧' ٤٦,٠٥٥" N	٤٣° ٤٨' ٥٩,٩٧٣" E	١٢٨	٤٤° ٧' ٦٦,٩٢٣" N	٤٣° ٤٧' ٣٢,٨٤٣" E	٧٤
٤٤° ٧' ٤٦,٦٨٥" N	٤٣° ٤٨' ٥٩,٩٧٣" E	١٢٩	٤٤° ٧' ٦٧,٥٥٣" N	٤٣° ٤٧' ٣٣,٠٣٣" E	٧٥
٤٤° ٧' ٤٧,٣١٥" N	٤٣° ٤٨' ٥٩,٩٧٣" E	١٣٠	٤٤° ٧' ٦٨,١٨٣" N	٤٣° ٤٧' ٣٣,٢٢٣" E	٧٦
٤٤° ٧' ٤٧,٩٤٥" N	٤٣° ٤٨' ٥٩,٩٧٣" E	١٣١	٤٤° ٧' ٦٨,٨١٣" N	٤٣° ٤٧' ٣٣,٤١٣" E	٧٧
٤٤° ٧' ٤٨,٥٧٥" N	٤٣° ٤٨' ٥٩,٩٧٣" E	١٣٢	٤٤° ٧' ٦٩,٤٤٣" N	٤٣° ٤٧' ٣٣,٦٠٣" E	٧٨
٤٤° ٧' ٤٩,٢٠٥" N	٤٣° ٤٨' ٥٩,٩٧٣" E	١٣٣	٤٤° ٧' ٦٩,٠٧٣" N	٤٣° ٤٧' ٣٣,٧٩٣" E	٧٩
٤٤° ٧' ٤٩,٨٣٥" N	٤٣° ٤٨' ٥٩,٩٧٣" E	١٣٤	٤٤° ٧' ٦٩,٧٠٣" N	٤٣° ٤٧' ٣٣,٩٨٣" E	٨٠
٤٤° ٧' ٥٠,٤٦٥" N	٤٣° ٤٨' ٥٩,٩٧٣" E	١٣٥	٤٤° ٧' ٧٠,٣٣٣" N	٤٣° ٤٧' ٣٤,١٧٣" E	٨١
٤٤° ٧' ٥١,٠٩٥" N	٤٣° ٤٨' ٥٩,٩٧٣" E	١٣٦	٤٤° ٧' ٧٠,٩٦٣" N	٤٣° ٤٧' ٣٤,٣٦٣" E	٨٢
٤٤° ٧' ٥١,٧٢٥" N	٤٣° ٤٨' ٥٩,٩٧٣" E	١٣٧	٤٤° ٧' ٧١,٥٩٣" N	٤٣° ٤٧' ٣٤,٥٥٣" E	٨٣
٤٤° ٧' ٥٢,٣٥٥" N	٤٣° ٤٨' ٥٩,٩٧٣" E	١٣٨	٤٤° ٧' ٧٢,٢٢٣" N	٤٣° ٤٧' ٣٤,٧٤٣" E	٨٤
٤٤° ٧' ٥٢,٩٨٥" N	٤٣° ٤٨' ٥٩,٩٧٣" E	١٣٩	٤٤° ٧' ٧٢,٨٥٣" N	٤٣° ٤٧' ٣٤,٩٣٣" E	٨٥
٤٤° ٧' ٥٣,٦١٥" N	٤٣° ٤٨' ٥٩,٩٧٣" E	١٤٠	٤٤° ٧' ٧٣,٤٨٣" N	٤٣° ٤٧' ٣٥,١٢٣" E	٨٦
٤٤° ٧' ٥٤,٢٤٥" N	٤٣° ٤٨' ٥٩,٩٧٣" E	١٤١	٤٤° ٧' ٧٤,١١٣" N	٤٣°	



كشف إحداثيات بنظام WGS ٨٤ - ( المراتدة - القطعة التالية ) ( ب )					
سجل	X	Y	سجل	X	Y
١	٤٢٥٣٧١.٩٠٣"	٤٦٥.٣١٣٣.٠٧"	٢٥	٤٢٥٣١١٢٢.٣٥"	٤٦٥.٣١٤٩.٨٧"
٢	٤٢٥٣٦١.٧٠٤٧"	٤٦٥.٣١٠.٤٥"	٢٦	٤٢٥٣١١٢٥.٩٢"	٤٦٥.٣١٥١.٦٩"
٣	٤٢٥٣٥١٢٣.٤١"	٤٦٥.١١٤١.٠٧"	٢٧	٤٢٥٣١١٢٨.٩٤"	٤٦٥.٣١٥٢.٩٣"
٤	٤٢٥٣٤١٤٠.٧٨"	٤٦٥.١١٢٣.٦٦"	٢٨	٤٢٥٣١١٣٧.٢٤"	٤٦٥.٣١٥٦.٦٩"
٥	٤٢٥٣٣١٤٤.٩١"	٤٦٥.١١٠٧.٥٣"	٢٩	٤٢٥٣١٠٩.٦٧"	٤٦٥.٣١٠٩.٠٩"
٦	٤٢٥٣٢١٥٤.٨٥"	٤٦٥.١١١٢.٧٠"	٣٠	٤٢٥٣١١٤٩.٨٠"	٤٦٥.٣١٢٤.٨٥"
٧	٤٢٥٣١١٤٥.٩٢"	٤٦٥.٣١١٩.٨٨"	٣١	٤٢٥٣١٠٠.٥٧"	٤٦٥.٣١٥٢.٨٦"
٨	٤٢٥٣١٠٣.٠٥"	٤٦٥.٣١٠.٥٣"	٣٢	٤٢٥٣١١٣٦.٠٠"	٤٦٥.٣١٠٦.٩٢"
٩	٤٢٥٣٠١٦.٨٩"	٤٦٥.١١٣٣.٨٧"	٣٣	٤٢٥٣٥٠٦.٦٧"	٤٦٥.٣١١٨.٩٣"
١٠	٤٢٥٣٠٠٤.٦٤"	٤٦٥.١١١٣.٢٦"	٣٤	٤٢٥٣٥١٣٦.٥٥"	٤٦٥.٣١٣٠.٧٦"
١١	٤٢٥٣٠١٨.٣٩"	٤٦٥.٠١٤٥.٨١"	٣٥	٤٢٥٣٥٠٥٨.٧٨"	٤٦٥.٣١٣٩.٤٢"
١٢	٤٢٥٢٩١٥٥.٨٩"	٤٦٥.٠١١٨.٠٣"	٣٦	٤٢٥٣٦٠٩.٧٩"	٤٦٥.٣١٤٣.٨١"
١٣	٤٢٥٢٩١٥٥.٨٨"	٤٦٥.٠١١٨.٠٣"	٣٧	٤٢٥٣٦٢٢١.٦٤"	٤٦٥.٣١٤٨.٣٤"
١٤	٤٢٥٢٩١٥٨.٨٦"	٤٦٥.١١٤٩.٥٦"	٣٨	٤٢٥٣٦٣٨.٨٥"	٤٦٥.٣١٥٥.٣٩"
١٥	٤٢٥٢٩١٥٨.٨٤"	٤٦٥.١١٥٠.٢٨"	٣٩	٤٢٥٣٦٤٠.٧٩"	٤٦٥.٣١٥٦.٢٩"
١٦	٤٢٥٢٩١٥٨.٨٦"	٤٦٥.١١٥٠.٩٩"	٤٠	٤٢٥٣٦٤٢.٥٢"	٤٦٥.٣١٥٧.٢١"
١٧	٤٢٥٢٩١٥٨.٨٨"	٤٦٥.١١٥١.٦٦"	٤١	٤٢٥٣٦٤٣.٥٢"	٤٦٥.٣١٥٧.٧٨"
١٨	٤٢٥٣٠٠٩.٨٢"	٤٦٥.١١٥٩.٢٦"	٤٢	٤٢٥٣٦٤٥.٤٨"	٤٦٥.٣١٥٨.٨٣"
١٩	٤٢٥٣٠١٣٤.٨٢"	٤٦٥.٣١١٧.٠٢"	٤٣	٤٢٥٣٧٠٧.٣٨"	٤٦٥.٣١١٢.٣٤"
٢٠	٤٢٥٣٠١٤٧.٤٣"	٤٦٥.٣١٢٥.٨٨"	٤٤	٤٢٥٣٧٢٧.٧١"	٤٦٥.٣١٢٥.١٢"
٢١	٤٢٥٣١٠٩.٠٨"	٤٦٥.٣١٤١.٢٣"	٤٥	٤٢٥٣٧٤٤.٠٩"	٤٦٥.٣١٣٥.٢٥"
٢٢	٤٢٥٣١١٤.٦٣"	٤٦٥.٣١٤٥.٠٤"	٤٦	٤٢٥٣٧٥٢.٢٥"	٤٦٥.٣١٤٠.٤٥"
٢٣	٤٢٥٣١١٦٦.٩٤"	٤٦٥.٣١٤٦.٦٠"	٤٧	٤٢٥٣٧٥٠.٩٨"	٤٦٥.٣١٣٦.٧٢"
٢٤	٤٢٥٣١١٦٨.٨٢"	٤٦٥.٣١٤٧.٨٤"	٤٨	٤٢٥٣٧١٤.٦٣"	٤٦٥.٣١٤٩.٣١"
المساحة		٤٢٥٣٦٢٩٠.٠٠	١٠٤٦٦٩٠٠٠٠٠٠ تقريبا		
تم حساب المساحات بنظام UTM ZONE ٣٦					

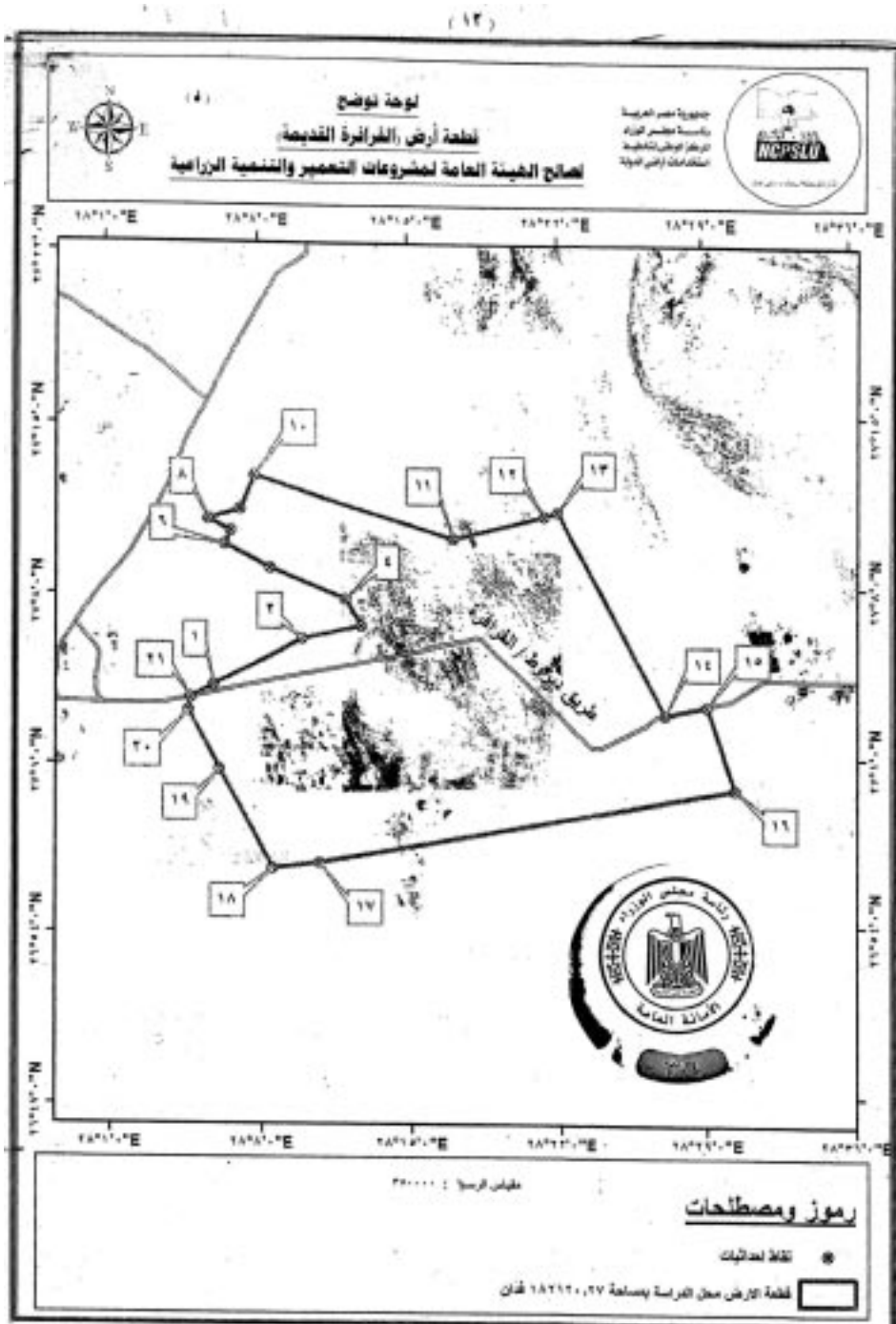




( ١١ )

كثف إحداثيات بنظام WGS ( المرشدة - القطعة الثالثة ) ( ع )					
Y	X	سجل	Y	X	سجل
٢٥٥٩١٤٩,٤٣"	٢٢٢٢٢٤٨,٠٨"	٥٦	٢٥٥٩١٥٠,٣٦"	٢٢٢٢٢٥٧,٤١"	٥٦
٢٥٥٩١٤٩,٢٧"	٢٢٢٢٢٤٧,٩٧"	٥٧	٢٥٥٩١٥٠,٤١"	٢٢٢٢٢٥٧,٤٧"	٥٧
٢٥٥٩١٤٩,١٣"	٢٢٢٢٢٤٦,٠٦"	٥٨	٢٥٥٩١٥٠,٦٥"	٢٢٢٢٢٥٧,٠٠"	٥٨
٢٥٥٩١٤٥,٤٣"	٢٢٢٢٢٤٥,٢٣"	٥٩	٢٥٥٩١٥٠,٤٧"	٢٢٢٢٢٥٧,٤٧"	٥٩
٢٥٥٩١٣٩,٦٣"	٢٢٢٢٢٤١,٣٤"	٦٠	٢٥٥٩١٥٠,٤٥"	٢٢٢٢٢٥٧,٨٨"	٦٠
٢٥٥٩١٣٩,٣٨"	٢٢٢٢٢٤١,١٧"	٦١	٢٥٥٩١٥٠,٤٧"	٢٢٢٢٢٥٧,٨١"	٦١
٢٥٥٩١٣٨,٥٥"	٢٢٢٢٠٤٤,٥٥"	٦٢	٢٥٥٩١٥١,٤٥"	٢٢٢٢٢٥٧,١٣"	٦٢
٢٥٥٩١٣٨,٢٩"	٢٢٢٢٠٤٤,٧٠"	٦٣	٢٥٥٩١٥١,١٣"	٢٢٢٢٢٥٧,٩٧"	٦٣
٢٥٥٩١٣٤,١٧"	٢٢٢٢٠٤٤,٧١"	٦٤	٢٥٥٩١٥١,٩٧"	٢٢٢٢٢٥٧,٩٧"	٦٤
٢٥٥٩١٣٤,٧٦"	٢٢٢٢٠٤٤,٠٥"	٦٥	٢٥٥٩١٥١,٦٤"	٢٢٢٢٢٥٧,٤٧"	٦٥
٢٥٥٩١٣٤,٤١"	٢٢٢٢٠٤٤,٧١"	٦٦	٢٥٥٩١٥١,٤٧"	٢٢٢٢٢٥٧,٤٨"	٦٦
٢٥٥٩١٣٤,٥٦"	٢٢٢٢٠٤٤,٤٦"	٦٧	٢٥٥٩١٥١,٠٥"	٢٢٢٢٢٥٧,٣٥"	٦٧
٢٥٥٩١٣٤,٤٥"	٢٢٢٢٠٤٤,٥٧"	٦٨	٢٥٥٩١٥١,٠٥"	٢٢٢٢٢٥٧,٠٥"	٦٨
٢٥٥٩١٣٤,٥٩"	٢٢٢٢٠٤٤,٤٢"	٦٩	٢٥٥٩١٥١,٤٨"	٢٢٢٢٢٥٧,٣٤"	٦٩
٢٥٥٩١٣٤,٧٢"	٢٢٢٢٠٤٤,٤٢"	٧٠	٢٥٥٩١٥١,٧٧"	٢٢٢٢٢٥٧,٠٧"	٧٠
٢٥٥٩١٣٤,٤٤"	٢٢٢٢٠٤٤,٥٩"	٧١	٢٥٥٩١٥١,٠٠"	٢٢٢٢٢٥٧,٤٠"	٧١
٢٥٥٩١٣٤,٤٤"	٢٢٢٢٠٤٤,٧٧"	٧٢	٢٥٥٩١٥١,٣٦"	٢٢٢٢٢٥٧,٥٦"	٧٢
٢٥٥٩١٣٤,٤٦"	٢٢٢٢٠٤٤,٠٥"	٧٣	٢٥٥٩١٥١,٤٣"	٢٢٢٢٢٥٧,٤٣"	٧٣
٢٥٥٩١٣٤,٤٧"	٢٢٢٢٠٤٤,٦٣"	٧٤	٢٥٥٩١٥١,٣٣"	٢٢٢٢٢٥٧,٧٦"	٧٤
٢٥٥٩١٣٤,٥٣"	٢٢٢٢٠٤٤,٣٣"	٧٥	٢٥٥٩١٥١,٦٤"	٢٢٢٢٢٥٧,٦٦"	٧٥
٢٥٥٩١٣٤,٦١"	٢٢٢٢٠٤٤,١١"	٧٦	٢٥٥٩١٥١,٥٣"	٢٢٢٢٢٥٧,٤٦"	٧٦
٢٥٥٩١٣٤,٦٤"	٢٢٢٢٠٤٤,١٩"	٧٧	٢٥٥٩١٥١,٠٠"	٢٢٢٢٢٥٧,٤٣"	٧٧
٢٥٥٩١٣٤,٦٥"	٢٢٢٢٠٤٤,٧٧"	٧٨	٢٥٥٩١٥١,٣٤"	٢٢٢٢٢٥٧,٠٥"	٧٨
٢٥٥٩١٣٤,٦٤"	٢٢٢٢٠٤٤,٤١"	٧٩	٢٥٥٩١٥١,٣٦"	٢٢٢٢٢٥٧,٤٦"	٧٩
٢٥٥٩١٣٤,٧٥"	٢٢٢٢٠٤٤,٧٥"	٨٠	٢٥٥٩١٥١,٣٥"	٢٢٢٢٢٥٧,٤٦"	٨٠
٢٥٥٩١٣٤,٧٦"	٢٢٢٢٠٤٤,٧٤"	٨١	٢٥٥٩١٥١,٠٦"	٢٢٢٢٢٥٧,٠٦"	٨١
٢٥٥٩١٣٤,٧٦"	٢٢٢٢٠٤٤,٧٤"	٨٢	٢٥٥٩١٥١,٠٦"	٢٢٢٢٢٥٧,٠٦"	٨٢
٢٥٥٩١٣٤,٧٦"	٢٢٢٢٠٤٤,٧٤"	٨٣	٢٥٥٩١٥١,٠٦"	٢٢٢٢٢٥٧,٠٦"	٨٣
٢٥٥٩١٣٤,٧٦"	٢٢٢٢٠٤٤,٧٤"	٨٤	٢٥٥٩١٥١,٠٦"	٢٢٢٢٢٥٧,٠٦"	٨٤
٢٥٥٩١٣٤,٧٦"	٢٢٢٢٠٤٤,٧٤"	٨٥	٢٥٥٩١٥١,٠٦"	٢٢٢٢٢٥٧,٠٦"	٨٥
٢٥٥٩١٣٤,٧٦"	٢٢٢٢٠٤٤,٧٤"	٨٦	٢٥٥٩١٥١,٠٦"	٢٢٢٢٢٥٧,٠٦"	٨٦
٢٥٥٩١٣٤,٧٦"	٢٢٢٢٠٤٤,٧٤"	٨٧	٢٥٥٩١٥١,٠٦"	٢٢٢٢٢٥٧,٠٦"	٨٧
٢٥٥٩١٣٤,٧٦"	٢٢٢٢٠٤٤,٧٤"	٨٨	٢٥٥٩١٥١,٠٦"	٢٢٢٢٢٥٧,٠٦"	٨٨
٢٥٥٩١٣٤,٧٦"	٢٢٢٢٠٤٤,٧٤"	٨٩	٢٥٥٩١٥١,٠٦"	٢٢٢٢٢٥٧,٠٦"	٨٩
٢٥٥٩١٣٤,٧٦"	٢٢٢٢٠٤٤,٧٤"	٩٠	٢٥٥٩١٥١,٠٦"	٢٢٢٢٢٥٧,٠٦"	٩٠
٢٥٥٩١٣٤,٧٦"	٢٢٢٢٠٤٤,٧٤"	٩١	٢٥٥٩١٥١,٠٦"	٢٢٢٢٢٥٧,٠٦"	٩١
٢٥٥٩١٣٤,٧٦"	٢٢٢٢٠٤٤,٧٤"	٩٢	٢٥٥٩١٥١,٠٦"	٢٢٢٢٢٥٧,٠٦"	٩٢
٢٥٥٩١٣٤,٧٦"	٢٢٢٢٠٤٤,٧٤"	٩٣	٢٥٥٩١٥١,٠٦"	٢٢٢٢٢٥٧,٠٦"	٩٣
٢٥٥٩١٣٤,٧٦"	٢٢٢٢٠٤٤,٧٤"	٩٤	٢٥٥٩١٥١,٠٦"	٢٢٢٢٢٥٧,٠٦"	٩٤
٢٥٥٩١٣٤,٧٦"	٢٢٢٢٠٤٤,٧٤"	٩٥	٢٥٥٩١٥١,٠٦"	٢٢٢٢٢٥٧,٠٦"	٩٥
٢٥٥٩١٣٤,٧٦"	٢٢٢٢٠٤٤,٧٤"	٩٦	٢٥٥٩١٥١,٠٦"	٢٢٢٢٢٥٧,٠٦"	٩٦
٢٥٥٩١٣٤,٧٦"	٢٢٢٢٠٤٤,٧٤"	٩٧	٢٥٥٩١٥١,٠٦"	٢٢٢٢٢٥٧,٠٦"	٩٧
٢٥٥٩١٣٤,٧٦"	٢٢٢٢٠٤٤,٧٤"	٩٨	٢٥٥٩١٥١,٠٦"	٢٢٢٢٢٥٧,٠٦"	٩٨
٢٥٥٩١٣٤,٧٦"	٢٢٢٢٠٤٤,٧٤"	٩٩	٢٥٥٩١٥١,٠٦"	٢٢٢٢٢٥٧,٠٦"	٩٩
٢٥٥٩١٣٤,٧٦"	٢٢٢٢٠٤٤,٧٤"	١٠٠	٢٥٥٩١٥١,٠٦"	٢٢٢٢٢٥٧,٠٦"	١٠٠
٢٥٥٩١٣٤,٧٦"	٢٢٢٢٠٤٤,٧٤"	المساحة	٢٥٥٩١٥١,٠٦"	٢٢٢٢٢٥٧,٠٦"	١٠٠

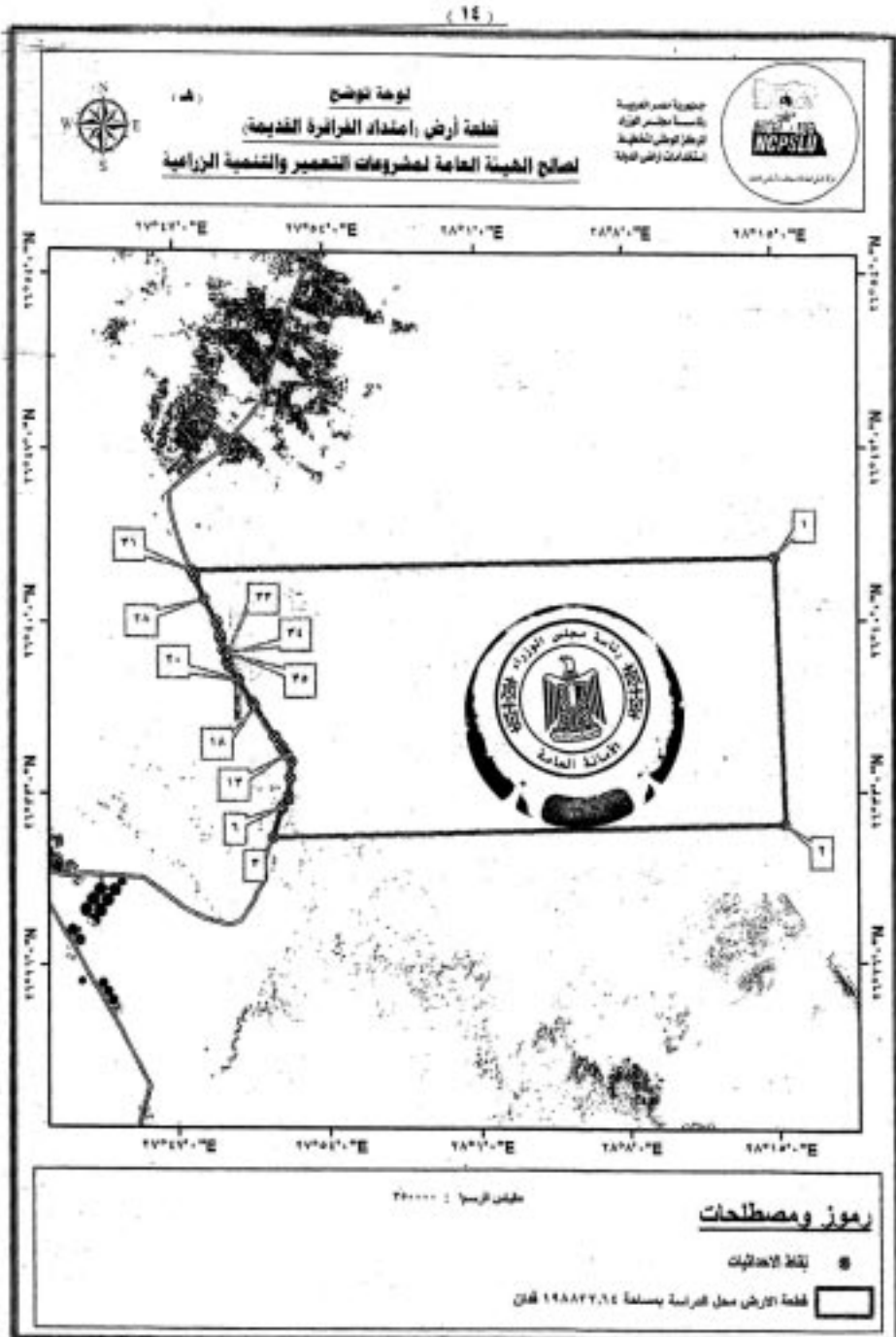
تم حساب المساحات بنظام UTM ZONE ٣٦



( ١٣ )

مخفف إحداثيات بنظام WGS ٨٤ ( الفرافرة القديمة ) ( د )		
Y	X	ممثل
٢٧٥٠٤١٢٠٧٤"	٢٨٥٠٥٥٤٠٩٤"	١
٢٧٥٠٦٠٦٠٦٣"	٢٨٥١٠٠٢٠٧٥"	٢
٢٧٥٠٦٣٦٠٦٦"	٢٨٥١٢٤٨٠٩٣"	٣
٢٧٥٠٧٤٢٠٢٥"	٢٨٥١٢٠٤٠٨٨"	٤
٢٧٥٠٩٠١٠٥٣"	٢٨٥٠٨٣٤٠٣٥"	٥
٢٧٥١٠٠٢٠٠٠"	٢٨٥٠٦٢٨٠٥٣"	٦
٢٧٥١٠٣٥٠٨١"	٢٨٥٠٦٤٥٠٣٠"	٧
٢٧٥١١٠٤٠٢٨"	٢٨٥٠٥٤١٠٧٢"	٨
٢٧٥١١٢٩٠٦٠"	٢٨٥٠٧١٢٠٠٠"	٩
٢٧٥١٢٤٨٠٧٧"	٢٨٥٠٧٥١٠٣٠"	١٠
٢٧٥١٠١٢٠٩٢"	٢٨٥١٧١٠٠٥٠"	١١
٢٧٥١١٠٧٠٥٦"	٢٨٥٢١٢٢٠٩٩"	١٢
٢٧٥١١١٩٠٨٩"	٢٨٥٢٢٠٢٠٦٨"	١٣
٢٧٥٠٢٥١٠٢٣"	٢٨٥٢٧١١٠٤٥"	١٤
٢٧٥٠٣١٢٠٥٨"	٢٨٥٢٩١١٠٦٠"	١٥
٢٦٥٩١٤٤٠٢٩"	٢٨٥٢٠٢٧٠١٢"	١٦
٢٦٥٦١٥٠٠٠٣"	٢٨٥١٠٦٤٦٠٤٩"	١٧
٢٦٥٦٣٦٠٨٠"	٢٨٥٠٨٣٥٠٤٢"	١٨
٢٧٥٠٠٤٤٠٢٦"	٢٨٥٠٦٠٩٠٢٧"	١٩
٢٧٥٠٣٠٩٠٨٧"	٢٨٥٠٤١٢٠١٨"	٢٠
٢٧٥٠٣١٢٠٥٣"	٢٨٥٠٤١٤١٠٢٧"	٢١
١٨٢١٢٠٠٢٧ تقريبا	٧٦٥٠٥٦٨٥٥ م	المساحة

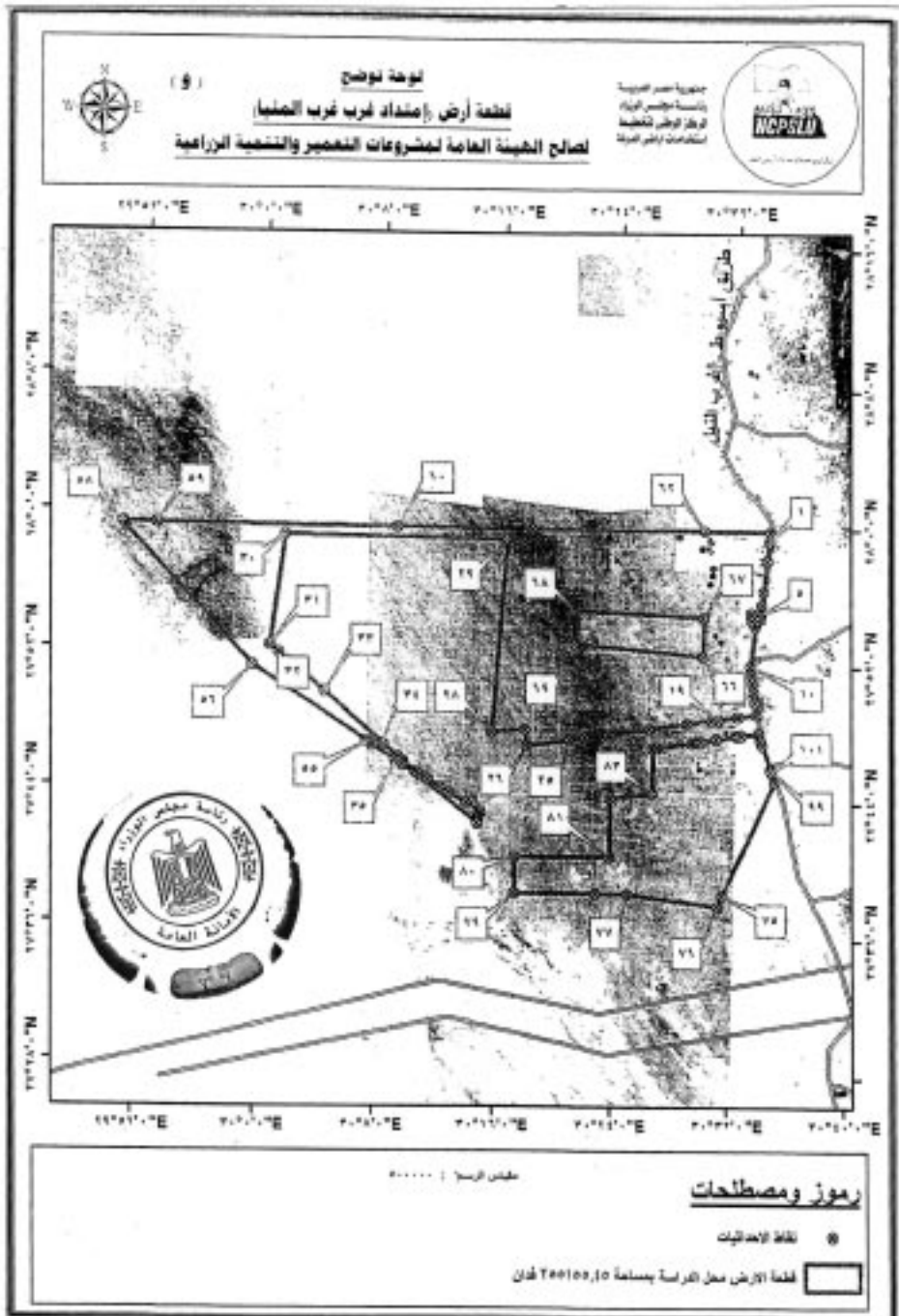
تم حساب المساحات بنظام UTM ZONE ٣٥



( ١٥ )

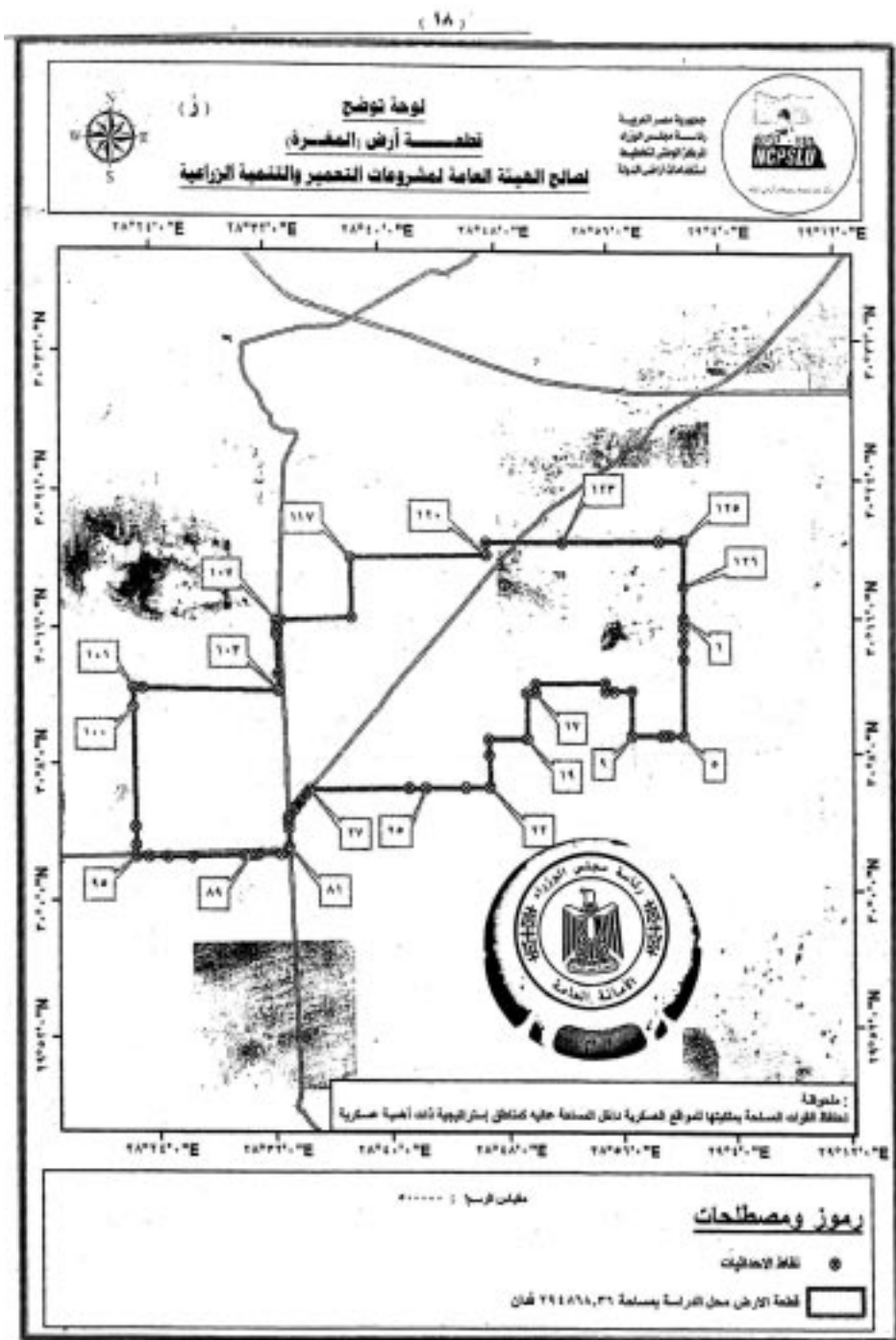
كشف إحداثيات بنظام WGS ٨٤ ( امتداد الفرازة القديمة ) ( هـ )		
POINT_Y	POINT_X	المتشكّل
٢٦°٤٢'٣٧,٦٠"	٢٨°١٥'٤,١٤"	١
٢٦°٣١'٣٩,٢٢"	٢٨°١٥'٢٦,٦١"	٢
٢٦°٣١'١٢,٦٣"	٢٧°٥١'٢٩,٩٦"	٣
٢٦°٣٢'٢٤,١٠"	٢٧°٥١'٥٤,٩٠"	٤
٢٦°٣٢'٢٦,٧٥"	٢٧°٥١'٥٥,٨٥"	٥
٢٦°٣٢'٢٨,٩٣"	٢٧°٥١'٥٦,٨٤"	٦
٢٦°٣٢'٣٠,٨٠"	٢٧°٥١'٥٧,٩٩"	٧
٢٦°٣٢'٤٨,٢٨"	٢٧°٥٢'١١,٩٥"	٨
٢٦°٣٢'٥١,٤٠"	٢٧°٥٢'١٣,٨٨"	٩
٢٦°٣٢'٥٥,١٠"	٢٧°٥٢'١٤,٥٨"	١٠
٢٦°٣٣'٣٨,٢٧"	٢٧°٥٢'١٨,٤٤"	١١
٢٦°٣٤'٢٠,٣٥"	٢٧°٥٢'٢١,٨٦"	١٢
٢٦°٣٤'٣٧,٢٠"	٢٧°٥٢'٢٩,٣٧"	١٣
٢٦°٣٤'٥٠,٨٦"	٢٧°٥١'٥٩,٢٦"	١٤
٢٦°٣٤'٥٤,٥٦"	٢٧°٥١'٥٦,٤٦"	١٥
٢٦°٣٥'٠٠,٥٣"	٢٧°٥١'٥٢,٠٢"	١٦
٢٦°٣٥'٢١,٩٨"	٢٧°٥١'٣٦,٠٠"	١٧
٢٦°٣٦'٣٧,١٢"	٢٧°٥٠'٤٠,١٧"	١٨
٢٦°٣٦'٤٦,٠٤"	٢٧°٥٠'٣٣,٥٤"	١٩
٢٦°٣٧'٤٠,٥٦"	٢٧°٤٩'٥٤,٤٢"	٢٠
٢٦°٣٨'١٢,٨٤"	٢٧°٤٩'٣١,٢٥"	٢١
٢٦°٣٨'٢٥,٢٥"	٢٧°٤٩'٢٤,٠٦"	٢٢
٢٦°٣٨'٥٢,٤٩"	٢٧°٤٩'١٤,٣٢"	٢٣
٢٦°٣٩'١٨,٩٣"	٢٧°٤٩'٠٧,٧٨"	٢٤
٢٦°٣٩'٢٧,٢٥"	٢٧°٤٩'٠٥,٤٥"	٢٥
٢٦°٣٩'٥٦,١٢"	٢٧°٤٨'٥٧,٠٨"	٢٦
٢٦°٤٠'٠٠,٧٧"	٢٧°٤٨'٥٥,٧٣"	٢٧
٢٦°٤٠'٥٧,٧٩"	٢٧°٤٨'٢١,٩٢"	٢٨
٢٦°٤١'٥٣,٥٥"	٢٧°٤٧'٥٦,٨٧"	٢٩
٢٦°٤١'٥٦,٠٢"	٢٧°٤٧'٥٥,٧٦"	٣٠
٢٦°٤٢'٠,٨,٦٤"	٢٧°٤٧'٥٠,٠٩"	٣١
٢٦°٣٨'٤٣,٦١"	٢٧°٤٧'٢٥,٩٨"	٣٢
٢٦°٣٨'٤٢,٨٠"	٢٧°٤٧'٢٧,٧٢"	٣٣
٢٦°٣٨'٤٣,٩٠"	٢٧°٤٧'٢٨,٠٤"	٣٤
٢٦°٣٨'٤٤,٦٨"	٢٧°٤٧'٢٦,٢٧"	٣٥
١٩٨٨٢٢,٦٤ تقريبا	٨٣٥٢٢,٧٢ م	المساحة
تم حساب المساحات بنظام UTM ZONE ٣٦		

(١٦)



(١٧)

خلف لحدائق بنظام WGS 84 (امتداد غرب غرب المنيا) (د)					
POINT Y	POINT X	المساحة	POINT Y	POINT X	المساحة
٢٧٤٤٥٧,٨٤	٢٠٠٩١١,١٦	٥٢	٢٧٤٩١١,٤٥	٢٠٢١٢١,٢٠	١
٢٧٤٤٦٤,٤٥	٢٠٠٩٢٨,٢٠	٥٤	٢٧٤٥٠,٧,٢١	٢٠٢١٧٢,٤٥	٢
٢٧٤٤٧٨,١٦	٢٠٠٩٤٤,٦٤	٥٥	٢٧٤٦١٦,٥٩	٢٠٢٢٠٠,١٢	٣
٢٧٤٤٩٢,٥٩	٢٠٠٩٦٢,٥٤	٥٦	٢٧٤٥٢١,٥٩	٢٠٢٢٢٤,٧٥	٤
٢٧٤٥٠٧,٢٥	٢٠٠٩٨٠,٩٨	٥٧	٢٧٤٦٢٦,٥١	٢٠٢٢٤١,٦٦	٥
٢٧٤٥٢١,٩٠	٢٠٠٩٩٩,٤٢	٥٨	٢٧٤٥٣١,٥١	٢٠٢٢٦٩,٧٥	٦
٢٧٤٥٣٦,٤٥	٢٠١٠١٧,٨٦	٥٩	٢٧٤٥٤٦,٢٨	٢٠٢٢٩٦,٢٩	٧
٢٧٤٥٥١,١٠	٢٠١٠٣٦,٣٠	٦٠	٢٧٤٥٦١,٠٥	٢٠٢٣٢٣,٧٣	٨
٢٧٤٥٦٥,٧٥	٢٠١٠٥٤,٧٤	٦١	٢٧٤٥٧٥,٨٢	٢٠٢٣٥١,٦٧	٩
٢٧٤٥٨٠,٤٠	٢٠١٠٧٣,١٨	٦٢	٢٧٤٥٩٠,٥٩	٢٠٢٣٧٩,٦١	١٠
٢٧٤٥٩٥,٠٥	٢٠١٠٩٢,٦٢	٦٣	٢٧٤٦٠٥,٣٦	٢٠٢٤٠٧,٥٥	١١
٢٧٤٦٠٩,٧٠	٢٠١١١١,٠٦	٦٤	٢٧٤٦٢٠,١٣	٢٠٢٤٣٥,٤٩	١٢
٢٧٤٦٢٤,٣٥	٢٠١١٢٩,٥٠	٦٥	٢٧٤٦٣٤,٩٠	٢٠٢٤٦٣,٤٣	١٣
٢٧٤٦٣٩,٠٠	٢٠١١٤٧,٩٤	٦٦	٢٧٤٦٤٩,٦٧	٢٠٢٤٩١,٣٧	١٤
٢٧٤٦٥٣,٦٥	٢٠١١٦٦,٣٨	٦٧	٢٧٤٦٦٤,٤٤	٢٠٢٥١٩,٣١	١٥
٢٧٤٦٦٨,٣٠	٢٠١١٨٤,٨٢	٦٨	٢٧٤٦٧٩,٢١	٢٠٢٥٤٧,٢٥	١٦
٢٧٤٦٨٢,٩٥	٢٠١٢٠٣,٢٦	٦٩	٢٧٤٦٩٤,٠٠	٢٠٢٥٧٥,١٩	١٧
٢٧٤٦٩٧,٦٠	٢٠١٢٢١,٧٠	٧٠	٢٧٤٧٠٨,٧٧	٢٠٢٦٠٣,١٣	١٨
٢٧٤٧١٢,٢٥	٢٠١٢٤٠,١٤	٧١	٢٧٤٧٢٣,٥٤	٢٠٢٦٣١,٠٧	١٩
٢٧٤٧٢٦,٩٠	٢٠١٢٥٨,٥٨	٧٢	٢٧٤٧٣٨,٣١	٢٠٢٦٥٩,٠١	٢٠
٢٧٤٧٤١,٥٥	٢٠١٢٧٧,٠٢	٧٣	٢٧٤٧٥٣,٠٨	٢٠٢٦٨٦,٩٥	٢١
٢٧٤٧٥٦,٢٠	٢٠١٢٩٥,٤٦	٧٤	٢٧٤٧٦٧,٨٥	٢٠٢٧١٤,٨٩	٢٢
٢٧٤٧٧٠,٨٥	٢٠١٣١٣,٩٠	٧٥	٢٧٤٧٨٢,٦٢	٢٠٢٧٤٢,٨٣	٢٣
٢٧٤٧٨٥,٥٠	٢٠١٣٣٢,٣٤	٧٦	٢٧٤٧٩٧,٣٩	٢٠٢٧٧٠,٧٧	٢٤
٢٧٤٨٠٠,١٥	٢٠١٣٥٠,٧٨	٧٧	٢٧٤٨١٢,١٦	٢٠٢٧٩٨,٧١	٢٥
٢٧٤٨١٤,٨٠	٢٠١٣٦٩,٢٢	٧٨	٢٧٤٨٢٦,٩٣	٢٠٢٨٢٦,٦٥	٢٦
٢٧٤٨٢٩,٤٥	٢٠١٣٨٧,٦٦	٧٩	٢٧٤٨٤١,٧٠	٢٠٢٨٥٤,٦٠	٢٧
٢٧٤٨٤٤,١٠	٢٠١٤٠٦,١٠	٨٠	٢٧٤٨٥٦,٤٧	٢٠٢٨٨٢,٥٤	٢٨
٢٧٤٨٥٨,٧٥	٢٠١٤٢٤,٥٤	٨١	٢٧٤٨٧١,٢٤	٢٠٢٩١٠,٤٨	٢٩
٢٧٤٨٧٣,٤٠	٢٠١٤٤٣,٠٠	٨٢	٢٧٤٨٨٦,٠١	٢٠٢٩٣٨,٤٢	٣٠
٢٧٤٨٨٨,٠٥	٢٠١٤٦١,٤٤	٨٣	٢٧٤٩٠٠,٧٨	٢٠٢٩٦٦,٣٦	٣١
٢٧٤٩٠٢,٧٠	٢٠١٤٨٠,٨٨	٨٤	٢٧٤٩١٥,٥٥	٢٠٢٩٩٤,٣٠	٣٢
٢٧٤٩١٧,٣٥	٢٠١٤٩٩,٣٢	٨٥	٢٧٤٩٣٠,٣٢	٢٠٣٠٢٢,٢٤	٣٣
٢٧٤٩٣١,٩٠	٢٠١٥١٧,٧٦	٨٦	٢٧٤٩٤٥,٠٩	٢٠٣٠٥٠,١٨	٣٤
٢٧٤٩٤٦,٥٥	٢٠١٥٣٦,٢٠	٨٧	٢٧٤٩٦٠,٨٦	٢٠٣٠٧٨,١٢	٣٥
٢٧٤٩٦١,٢٠	٢٠١٥٥٤,٦٤	٨٨	٢٧٤٩٧٥,٦٣	٢٠٣١٠٦,٠٦	٣٦
٢٧٤٩٧٥,٨٥	٢٠١٥٧٣,٠٨	٨٩	٢٧٤٩٩٠,٤٠	٢٠٣١٣٤,٠٠	٣٧
٢٧٤٩٩٠,٥٠	٢٠١٥٩٢,٥٢	٩٠	٢٧٥٠٠٥,١٧	٢٠٣١٦٢,٩٤	٣٨
٢٧٥٠٠٤,١٥	٢٠١٦١٠,٩٦	٩١	٢٧٥٠٢٠,٩٤	٢٠٣١٩٠,٨٨	٣٩
٢٧٥٠١٨,٨٠	٢٠١٦٢٩,٤٠	٩٢	٢٧٥٠٣٥,٧١	٢٠٣٢١٨,٨٢	٤٠
٢٧٥٠٣٢,٤٥	٢٠١٦٤٧,٨٤	٩٣	٢٧٥٠٥٠,٤٨	٢٠٣٢٤٦,٧٦	٤١
٢٧٥٠٤٦,١٠	٢٠١٦٦٦,٢٨	٩٤	٢٧٥٠٦٥,٢٥	٢٠٣٢٧٤,٧٠	٤٢
٢٧٥٠٦٠,٧٥	٢٠١٦٨٤,٧٢	٩٥	٢٧٥٠٨٠,٠٢	٢٠٣٣٠٢,٦٤	٤٣
٢٧٥٠٧٤,٤٠	٢٠١٧٠٣,١٦	٩٦	٢٧٥٠٩٤,٧٩	٢٠٣٣٣٠,٥٨	٤٤
٢٧٥٠٨٨,٠٥	٢٠١٧٢١,٦٠	٩٧	٢٧٥١٠٩,٥٦	٢٠٣٣٥٨,٥٢	٤٥
٢٧٥١٠٢,٧٠	٢٠١٧٤٠,٠٤	٩٨	٢٧٥١٢٤,٣٣	٢٠٣٣٨٦,٤٦	٤٦
٢٧٥١١٦,٣٥	٢٠١٧٥٨,٤٨	٩٩	٢٧٥١٣٩,١٠	٢٠٣٤١٤,٤٠	٤٧
٢٧٥١٣٠,٠٠	٢٠١٧٧٦,٩٢	١٠٠	٢٧٥١٥٣,٨٧	٢٠٣٤٤٢,٣٤	٤٨
٢٧٥١٤٤,٦٥	٢٠١٧٩٥,٣٦	١٠١	٢٧٥١٦٨,٦٤	٢٠٣٤٧٠,٢٨	٤٩
٢٧٥١٥٨,٣٠	٢٠١٨١٣,٨٠	١٠٢	٢٧٥١٨٣,٤١	٢٠٣٤٩٨,٢٢	٥٠
٢٧٥١٧٢,٩٥	٢٠١٨٣٢,٢٤	١٠٣	٢٧٥١٩٨,١٨	٢٠٣٥٢٦,١٦	٥١
٢٧٥١٨٦,٦٠	٢٠١٨٥٠,٦٨	١٠٤	٢٧٥٢١٢,٩٥	٢٠٣٥٥٤,١٠	٥٢
٢٧٥٢٠٠,٢٥	٢٠١٨٦٩,١٢	١٠٥	٢٧٥٢٢٧,٧٢	٢٠٣٥٨٢,٠٤	٥٣
٢٧٥٢١٤,٩٠	٢٠١٨٨٧,٥٦	١٠٦	٢٧٥٢٤٢,٤٩	٢٠٣٦١٠,٠٠	٥٤
٢٧٥٢٢٨,٥٥	٢٠١٩٠٦,٠٠	١٠٧	٢٧٥٢٥٧,٢٦	٢٠٣٦٣٨,٠٠	٥٥
٢٧٥٢٤٢,٢٠	٢٠١٩٢٤,٤٤	١٠٨	٢٧٥٢٧٢,٠٣	٢٠٣٦٦٦,٠٠	٥٦
٢٧٥٢٥٦,٨٥	٢٠١٩٤٢,٨٨	١٠٩	٢٧٥٢٨٦,٨٠	٢٠٣٦٩٤,٠٠	٥٧
٢٧٥٢٧٠,٥٠	٢٠١٩٦١,٣٢	١١٠	٢٧٥٣٠١,٥٧	٢٠٣٧٢٢,٠٠	٥٨
٢٧٥٢٨٤,١٥	٢٠١٩٨٠,٧٦	١١١	٢٧٥٣١٦,٣٤	٢٠٣٧٥٠,٠٠	٥٩
٢٧٥٢٩٨,٨٠	٢٠١٩٩٩,٢٠	١١٢	٢٧٥٣٣١,١١	٢٠٣٧٧٨,٠٠	٦٠
٢٧٥٣١٢,٤٥	٢٠٢٠١٨,٦٤	١١٣	٢٧٥٣٤٥,٨٨	٢٠٣٨٠٦,٠٠	٦١
٢٧٥٣٢٦,١٠	٢٠٢٠٣٧,٠٨	١١٤	٢٧٥٣٦٠,٦٥	٢٠٣٨٣٤,٠٠	٦٢
٢٧٥٣٤٠,٧٥	٢٠٢٠٥٦,٥٢	١١٥	٢٧٥٣٧٥,٤٢	٢٠٣٨٦٢,٠٠	٦٣
٢٧٥٣٥٤,٤٠	٢٠٢٠٧٥,٩٦	١١٦	٢٧٥٣٩٠,١٩	٢٠٣٨٩٠,٠٠	٦٤
٢٧٥٣٦٨,٠٥	٢٠٢٠٩٤,٤٠	١١٧	٢٧٥٤٠٥,٠٠	٢٠٣٩١٨,٠٠	٦٥
٢٧٥٣٨٢,٧٠	٢٠٢١١٣,٨٤	١١٨	٢٧٥٤٢٠,٠٠	٢٠٣٩٤٦,٠٠	٦٦
٢٧٥٣٩٦,٣٥	٢٠٢١٣٢,٢٨	١١٩	٢٧٥٤٣٥,٠٠	٢٠٣٩٧٤,٠٠	٦٧
٢٧٥٤١٠,٠٠	٢٠٢١٥١,٧٢	١٢٠	٢٧٥٤٥٠,٠٠	٢٠٣٩٩٦,٠٠	٦٨
٢٧٥٤٢٤,٦٥	٢٠٢١٧٠,١٦	١٢١	٢٧٥٤٦٥,٠٠	٢٠٣٩٩٦,٠٠	٦٩
٢٧٥٤٣٨,٣٠	٢٠٢١٨٩,٦٠	١٢٢	٢٧٥٤٨٠,٠٠	٢٠٣٩٩٦,٠٠	٧٠
٢٧٥٤٥٢,٩٥	٢٠٢٢٠٨,٠٤	١٢٣	٢٧٥٤٩٥,٠٠	٢٠٣٩٩٦,٠٠	٧١
٢٧٥٤٦٦,٦٠	٢٠٢٢٢٧,٤٨	١٢٤	٢٧٥٥١٠,٠٠	٢٠٣٩٩٦,٠٠	٧٢
٢٧٥٤٨٠,٢٥	٢٠٢٢٤٦,٩٢	١٢٥	٢٧٥٥٢٥,٠٠	٢٠٣٩٩٦,٠٠	٧٣
٢٧٥٤٩٤,٩٠	٢٠٢٢٦٦,٣٦	١٢٦	٢٧٥٥٤٠,٠٠	٢٠٣٩٩٦,٠٠	٧٤
٢٧٥٥٠٨,٥٥	٢٠٢٢٨٥,٨٠	١٢٧	٢٧٥٥٥٥,٠٠	٢٠٣٩٩٦,٠٠	٧٥
٢٧٥٥٢٢,٢٠	٢٠٢٣٠٥,٢٤	١٢٨	٢٧٥٥٧٠,٠٠	٢٠٣٩٩٦,٠٠	٧٦
٢٧٥٥٣٦,٨٥	٢٠٢٣٢٤,٦٨	١٢٩	٢٧٥٥٨٥,٠٠	٢٠٣٩٩٦,٠٠	٧٧
٢٧٥٥٥٠,٥٠	٢٠٢٣٤٤,١٢	١٣٠	٢٧٥٦٠٠,٠٠	٢٠٣٩٩٦,٠٠	٧٨
٢٧٥٥٦٤,١٥	٢٠٢٣٦٣,٥٦	١٣١	٢٧٥٦١٥,٠٠	٢٠٣٩٩٦,٠٠	٧٩
٢٧٥٥٧٨,٨٠	٢٠٢٣٨٣,٠٠	١٣٢	٢٧٥٦٣٠,٠٠	٢٠٣٩٩٦,٠٠	٨٠
٢٧٥٥٩٢,٤٥	٢٠٢٤٠٢,٤٤	١٣٣	٢٧٥٦٤٥,٠٠	٢٠٣٩٩٦,٠٠	٨١
٢٧٥٦٠٦,١٠	٢٠٢٤٢١,٨٨	١٣٤	٢٧٥٦٦٠,٠٠	٢٠٣٩٩٦,٠٠	٨٢
٢٧٥٦٢٠,٧٥	٢٠٢٤٤١,٣٢	١٣٥	٢٧٥٦٧٥,٠٠	٢٠٣٩٩٦,٠٠	٨٣
٢٧٥٦٣٤,٤٠	٢٠٢٤٦٠,٧٦	١٣٦	٢٧٥٦٩٠,٠٠	٢٠٣٩٩٦,٠٠	٨٤
٢٧٥٦٤٨,٠٥	٢٠٢٤٨٠,٢٠	١٣٧	٢٧٥٧٠٥,٠٠	٢٠٣٩٩٦,٠٠	٨٥
٢٧٥٦٦٢,٧٠	٢٠٢٥٠٠,٦٤	١٣٨	٢٧٥٧٢٠,٠٠	٢٠٣٩٩٦,٠٠	٨٦
٢٧٥٦٧٦,٣٥	٢٠٢٥٢٠,٠٨	١٣٩	٢٧٥٧٣٥,٠٠	٢٠٣٩٩٦,٠٠	٨٧
٢٧٥٦٩٠,٠٠	٢٠٢٥٣٩,٥٢	١٤٠	٢٧٥٧٥٠,٠٠	٢٠٣٩٩٦,٠٠	٨٨
٢٧٥٧٠٤,٦٥	٢٠٢٥٥٩,٩٦	١٤١	٢٧٥٧٦٥,٠٠	٢٠٣٩٩٦,٠٠	٨٩
٢٧٥٧١٨,٣٠	٢٠٢٥٨٠,٤٠	١٤٢	٢٧٥٧٨٠,٠٠	٢٠٣٩٩٦,٠٠	٩٠
٢٧٥٧٣٢,٩٥	٢٠٢٦٠٠,٨٤	١٤٣	٢٧٥٧٩٥,٠٠	٢٠٣٩٩٦,٠٠	٩١
٢٧٥٧٤٦,٦٠	٢٠٢٦٢١,٢٨	١٤٤	٢٧٥٨١٠,٠٠	٢٠٣٩٩٦,٠٠	٩٢
٢٧٥٧٦٠,٢٥	٢٠٢٦٤١,٧٢	١٤٥	٢٧٥٨٢٥,٠٠	٢٠٣٩٩٦,٠٠	٩٣
٢٧٥٧٧٤,٩٠	٢٠٢٦٦٢,١٦	١٤٦	٢٧٥٨٤٠,٠٠	٢٠٣٩٩٦,٠٠	٩٤
٢٧٥٧٨٨,٥٥	٢٠٢٦٨٢,٦٠	١٤٧	٢٧٥٨٥٥,٠٠	٢٠٣٩٩٦,٠٠	٩٥
٢٧٥٨٠٢,٢٠	٢٠٢٧٠٣,٠٤	١٤٨	٢٧٥٨٧٠,٠٠	٢٠٣٩٩٦,٠٠	٩٦
٢٧٥٨١٦,٨٥	٢٠٢٧٢٣,٤٨	١٤٩	٢٧٥٨٨٥,٠٠	٢٠٣٩٩٦,٠٠	٩٧
٢٧٥٨٣٠,٥٠	٢٠٢٧٤٣,٩٢	١٥٠	٢٧٥٩٠٠,٠٠	٢٠٣٩٩٦,٠٠	٩٨
٢٧٥٨٤٤,١٥	٢٠٢٧٦٤,٣٦	١٥١	٢٧٥٩١٥,٠٠	٢٠٣٩٩٦,٠٠	٩٩
٢٧٥٨٥٨,٨٠	٢٠٢٧٨٤,٨٠	١٥٢	٢٧٥٩٣٠,٠٠	٢٠٣٩٩٦,٠٠	١٠٠
٢٧٥٨٧٢,٤٥	٢٠٢٨٠٥,٢٤	١٥٣	٢٧٥٩٤٥,٠٠	٢٠٣٩٩٦,٠٠	١٠١
٢٧٥٨٨٦,١٠	٢٠٢٨٢٥,٦٨	١٥٤	٢٧٥٩٦٠,٠٠	٢٠٣٩٩٦,٠٠	١٠٢
٢٧٥٩٠٠,٧٥	٢٠٢٨٤٦,١٢	١٥٥	٢٧٥٩٧٥,٠٠	٢٠٣٩٩٦,٠٠	١٠٣
٢٧٥٩١٤,٤٠	٢٠٢٨٦٦,٥٦	١٥٦	٢٧٥٩٩٠,٠٠	٢٠٣٩٩٦,٠٠	١٠٤
٢٧٥٩٢٨,٠٥	٢٠٢٨٨٧,٠٠	١٥٧	٢٧٦٠٠٥,٠٠	٢٠٣٩٩٦,٠٠	١٠٥
٢٧٥٩٤٢,٧٠	٢٠٢٩٠٧,٤٤	١٥٨	٢٧٦٠٢٠,٠٠	٢٠٣٩٩٦,٠٠	١٠٦
٢٧٥٩٥٦,٣٥	٢٠٢٩٢٧,٨٨	١٥٩	٢٧٦٠٣٥,٠٠	٢٠٣٩٩٦,٠٠	١٠٧
٢٧٥٩٧٠,٠٠	٢٠٢٩٤٨,٣٢	١٦٠	٢٧٦٠٥٠,٠٠	٢٠٣٩٩٦,٠٠	١٠٨
٢٧٥٩٨٤,٦					





(١٩)

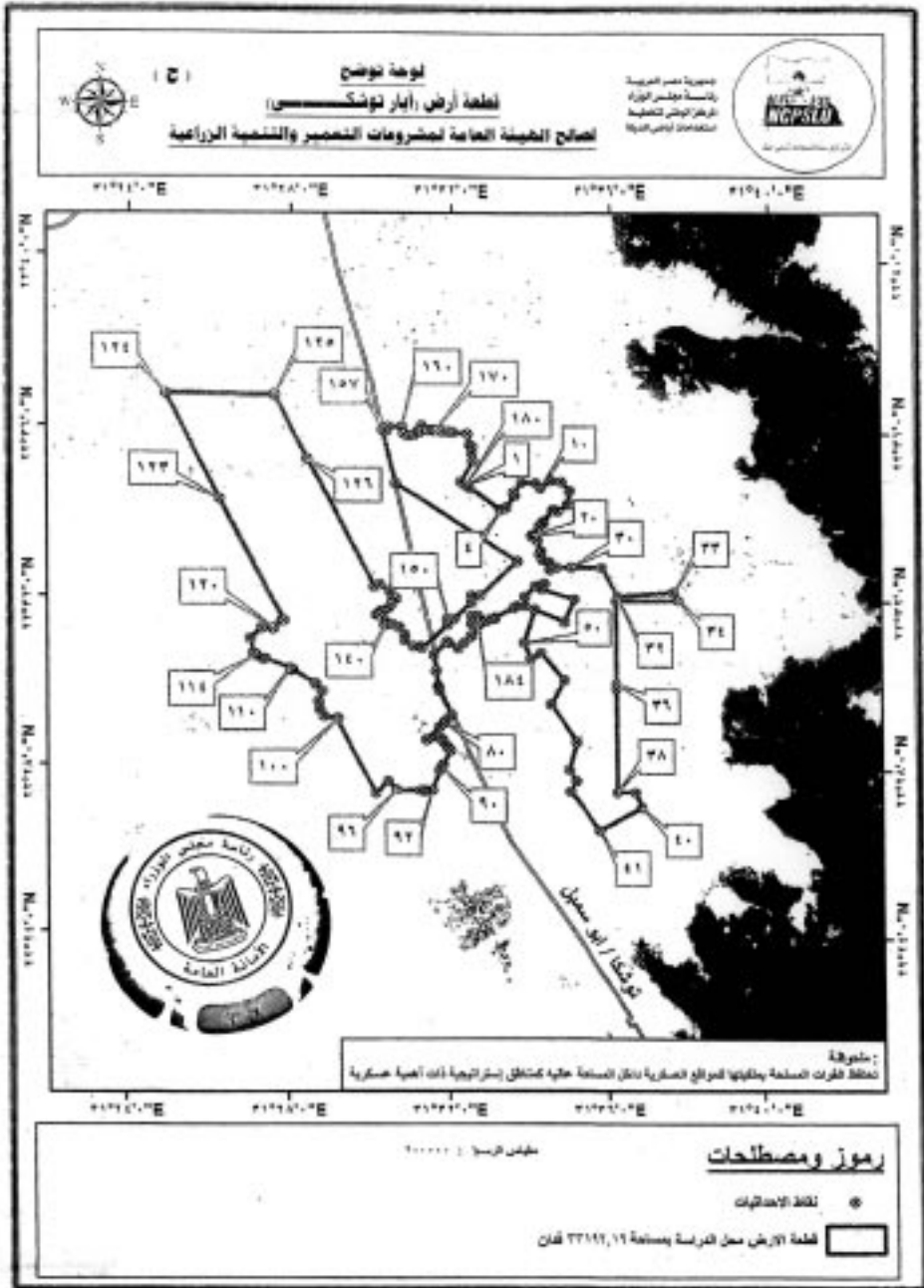
(ج) كشف إحداثيات بنظام WGS ٨٤ (أرض المغرة)

POINT Y	POINT X	المسجل	POINT Y	POINT X	المسجل
٢٠٠٠٠١٥,٢٨"	٢٨٢٢٢٤١,٢٥"	٥٦	٢٠٠١٦٠,٤,٤١"	٢٨٠٠٠٠٠,٤٢"	١
٢٠٠٠٠١٥,١٧"	٢٨٢٢٢٤١,١٥"	٥٧	٢٠٠١٥٢٢٢,٠٥"	٢٨٠٠٠٠٠,٢٩"	٢
٢٠٠٠٠١٤,٠٥"	٢٨٢٢٢٤١,٠٤"	٥٨	٢٠٠١٤١٢,٢١"	٢٨٠٠٠٠٠,٥٢"	٣
٢٠٠٠٠١٤,٨٣"	٢٨٢٢٢٤٠,٨٤"	٥٩	٢٠٠١٣١٤,٠٢"	٢٨٠٠٠٠٠,٤٦"	٤
٢٠٠٠٠١٤,٧٤"	٢٨٢٢٢٤٠,٧٣"	٦٠	٢٠٠٠٩٠,٤,٧٦"	٢٨٠٠٠٠٠,٧٨"	٥
٢٠٠٠٠١٤,٦٠"	٢٨٢٢٢٤٠,٦٣"	٦١	٢٠٠٠٩٠,٤,٥٠"	٢٨٠٠٠٠٠,٧٤"	٦
٢٠٠٠٠١٤,٤٩"	٢٨٢٢٢٤٠,٥٣"	٦٢	٢٠٠٠٩٠,٤,٨١"	٢٨٠٠٠٠٠,٤٥"	٧
٢٠٠٠٠١٤,٣٨"	٢٨٢٢٢٤٠,٤٣"	٦٣	٢٠٠٠٩٠,٤,١٥"	٢٨٠٠٠٠٠,٤٣"	٨
٢٠٠٠٠١٤,٢٧"	٢٨٢٢٢٤٠,٣٢"	٦٤	٢٠٠٠٩٠,٤,٤٤"	٢٨٠٠٠٠٠,٤٤"	٩
٢٠٠٠٠١٤,١٥"	٢٨٢٢٢٤٠,٢٢"	٦٥	٢٠٠١١٣٥١,٥٧"	٢٨٠٠٠٠٠,٥١"	١٠
٢٠٠٠٠١٤,٠٤"	٢٨٢٢٢٤٠,١٢"	٦٦	٢٠٠١١٣٥١,٧٨"	٢٨٠٠٠٠٠,٧٤"	١١
٢٠٠٠٠١٣,٩٣"	٢٨٢٢٢٤٠,٠٢"	٦٧	٢٠٠١١٣٥١,٣٣"	٢٨٠٠٠٠٠,٣٥"	١٢
٢٠٠٠٠١٣,٨١"	٢٨٢٢٢٣٩,٩٢"	٦٨	٢٠٠١١٣٥١,١٩"	٢٨٠٠٠٠٠,٧٦"	١٣
٢٠٠٠٠١٣,٧٠"	٢٨٢٢٢٣٩,٨٢"	٦٩	٢٠٠١١٣٥١,١٤"	٢٨٠٠٠٠٠,٤٥"	١٤
٢٠٠٠٠١٣,٥٩"	٢٨٢٢٢٣٩,٧٢"	٧٠	٢٠٠١١٣٥١,٣٣"	٢٨٠٠٠٠٠,٤٧"	١٥
٢٠٠٠٠١٣,٤٧"	٢٨٢٢٢٣٩,٦٢"	٧١	٢٠٠١١٣٥١,١٣"	٢٨٠٠٠٠٠,٤٧"	١٦
٢٠٠٠٠١٣,٣٦"	٢٨٢٢٢٣٩,٥٢"	٧٢	٢٠٠١١٣٥١,١٦"	٢٨٠٠٠٠٠,٤٦"	١٧
٢٠٠٠٠١٣,٢٥"	٢٨٢٢٢٣٩,٤٢"	٧٣	٢٠٠٠٩٠,٤,٢٠"	٢٨٠٠٠٠٠,٤٦"	١٨
٢٠٠٠٠١٣,١٣"	٢٨٢٢٢٣٩,٣٢"	٧٤	٢٠٠٠٩٠,٤,١٨"	٢٨٠٠٠٠٠,٣٨"	١٩
٢٠٠٠٠١٣,٠١"	٢٨٢٢٢٣٩,٢٢"	٧٥	٢٠٠٠٦١٦,١٤"	٢٨٠٠٠٠٠,٣٠"	٢٠
٢٠٠٠٠١٢,٩٠"	٢٨٢٢٢٣٩,١٢"	٧٦	٢٠٠٠٦١٧,٠٨"	٢٨٠٠٠٠٠,٣٠"	٢١
٢٠٠٠٠١٢,٧٨"	٢٨٢٢٢٣٩,٠٢"	٧٧	٢٠٠٠٦١٧,٠٧"	٢٨٠٠٠٠٠,٣٠"	٢٢
٢٠٠٠٠١٢,٦٦"	٢٨٢٢٢٣٩,٠٢"	٧٨	٢٠٠٠٦١٧,٠٧"	٢٨٠٠٠٠٠,٣٠"	٢٣
٢٠٠٠٠١٢,٥٤"	٢٨٢٢٢٣٩,٠٢"	٧٩	٢٠٠٠٦١٦,٩٩"	٢٨٠٠٠٠٠,٣٨"	٢٤
٢٠٠٠٠١٢,٤٢"	٢٨٢٢٢٣٩,٠٢"	٨٠	٢٠٠٠٦١٦,٥٥"	٢٨٠٠٠٠٠,٣٥"	٢٥
٢٠٠٠٠١٢,٣٠"	٢٨٢٢٢٣٩,٠٢"	٨١	٢٠٠٠٦١٦,٣٧"	٢٨٠٠٠٠٠,٣٧"	٢٦
٢٠٠٠٠١٢,١٨"	٢٨٢٢٢٣٩,٠٢"	٨٢	٢٠٠٠٦١٦,٣٧"	٢٨٠٠٠٠٠,٣٧"	٢٧
٢٠٠٠٠١٢,٠٦"	٢٨٢٢٢٣٩,٠٢"	٨٣	٢٠٠٠٦١٦,٣٧"	٢٨٠٠٠٠٠,٣٧"	٢٨
٢٠٠٠٠١٢,٠٦"	٢٨٢٢٢٣٩,٠٢"	٨٤	٢٠٠٠٦١٦,٣٧"	٢٨٠٠٠٠٠,٣٧"	٢٩
٢٠٠٠٠١٢,٠٦"	٢٨٢٢٢٣٩,٠٢"	٨٥	٢٠٠٠٦١٦,٣٧"	٢٨٠٠٠٠٠,٣٧"	٣٠
٢٠٠٠٠١٢,٠٦"	٢٨٢٢٢٣٩,٠٢"	٨٦	٢٠٠٠٦١٦,٣٧"	٢٨٠٠٠٠٠,٣٧"	٣١
٢٠٠٠٠١٢,٠٦"	٢٨٢٢٢٣٩,٠٢"	٨٧	٢٠٠٠٦١٦,٣٧"	٢٨٠٠٠٠٠,٣٧"	٣٢
٢٠٠٠٠١٢,٠٦"	٢٨٢٢٢٣٩,٠٢"	٨٨	٢٠٠٠٦١٦,٣٧"	٢٨٠٠٠٠٠,٣٧"	٣٣
٢٠٠٠٠١٢,٠٦"	٢٨٢٢٢٣٩,٠٢"	٨٩	٢٠٠٠٦١٦,٣٧"	٢٨٠٠٠٠٠,٣٧"	٣٤
٢٠٠٠٠١٢,٠٦"	٢٨٢٢٢٣٩,٠٢"	٩٠	٢٠٠٠٦١٦,٣٧"	٢٨٠٠٠٠٠,٣٧"	٣٥
٢٠٠٠٠١٢,٠٦"	٢٨٢٢٢٣٩,٠٢"	٩١	٢٠٠٠٦١٦,٣٧"	٢٨٠٠٠٠٠,٣٧"	٣٦
٢٠٠٠٠١٢,٠٦"	٢٨٢٢٢٣٩,٠٢"	٩٢	٢٠٠٠٦١٦,٣٧"	٢٨٠٠٠٠٠,٣٧"	٣٧
٢٠٠٠٠١٢,٠٦"	٢٨٢٢٢٣٩,٠٢"	٩٣	٢٠٠٠٦١٦,٣٧"	٢٨٠٠٠٠٠,٣٧"	٣٨
٢٠٠٠٠١٢,٠٦"	٢٨٢٢٢٣٩,٠٢"	٩٤	٢٠٠٠٦١٦,٣٧"	٢٨٠٠٠٠٠,٣٧"	٣٩
٢٠٠٠٠١٢,٠٦"	٢٨٢٢٢٣٩,٠٢"	٩٥	٢٠٠٠٦١٦,٣٧"	٢٨٠٠٠٠٠,٣٧"	٤٠
٢٠٠٠٠١٢,٠٦"	٢٨٢٢٢٣٩,٠٢"	٩٦	٢٠٠٠٦١٦,٣٧"	٢٨٠٠٠٠٠,٣٧"	٤١
٢٠٠٠٠١٢,٠٦"	٢٨٢٢٢٣٩,٠٢"	٩٧	٢٠٠٠٦١٦,٣٧"	٢٨٠٠٠٠٠,٣٧"	٤٢
٢٠٠٠٠١٢,٠٦"	٢٨٢٢٢٣٩,٠٢"	٩٨	٢٠٠٠٦١٦,٣٧"	٢٨٠٠٠٠٠,٣٧"	٤٣
٢٠٠٠٠١٢,٠٦"	٢٨٢٢٢٣٩,٠٢"	٩٩	٢٠٠٠٦١٦,٣٧"	٢٨٠٠٠٠٠,٣٧"	٤٤
٢٠٠٠٠١٢,٠٦"	٢٨٢٢٢٣٩,٠٢"	١٠٠	٢٠٠٠٦١٦,٣٧"	٢٨٠٠٠٠٠,٣٧"	٤٥

(٢٠)

كشف إحداثيات بنظام WGS ٨٤ (أرض المغرة) (ج)					
POINT_Y	POINT_X	السلسل	POINT_Y	POINT_X	السلسل
٣٠١٦٢٠,٠٠"	٢٨٣٢١٥٥,١٥"	١١٤	٣٠١٦٢١,١٧"	٢٨٣٢٢٣٣,٧٤"	١٠١
٣٠١٦٢٠,٠١"	٢٨٣٢١٥٥,١٥"	١١٥	٣٠١٦٢٥,٢٠"	٢٨٣٢٣١٤,٩٥"	١٠٢
٣٠١٦٢٥,٩٥"	٢٨٣٢١٧٠,٠١"	١١٦	٣٠١٦٢١,١٨"	٢٨٣٢٣٣٩,٥٩"	١٠٣
٣٠١٦٢٦,١٤"	٢٨٣٢١٧٤,٨٧"	١١٧	٣٠١٦٢١,٢٠"	٢٨٣٢٣٣٧,٣٦"	١٠٤
٣٠١٦٢٧,٧٨"	٢٨٣٢١٧٠,٦١٧"	١١٨	٣٠١٦٢٤,١٤"	٢٨٣٢٣٣٧,٣٦"	١٠٥
٣٠١٦٢٧,٩٨"	٢٨٣٢١٧٠,٦١٧"	١١٩	٣٠١٦٢٥,٨٢"	٢٨٣٢٣٣١,٧٥"	١٠٦
٣٠١٦٢٨,٣٦"	٢٨٣٢١٧٠,٦١٧"	١٢٠	٣٠١٦٢٩,٤٩"	٢٨٣٢٣٠,٥٣"	١٠٧
٣٠١٦٢٨,٨٦"	٢٨٣٢١٧٠,٦١٧"	١٢١	٣٠١٦٢٩,٨٤"	٢٨٣٢٣١٧,٣٥"	١٠٨
٣٠٢٠٤١,٧١"	٢٨٣٢١٧٠,٥٨٠"	١٢٢	٣٠١٦٢٩,٨٣"	٢٨٣٢٣١٧,٣٥"	١٠٩
٣٠٢٠٣٩,٥٠"	٢٨٣٢١٧٠,٧٢٢"	١٢٣	٣٠١٦٢٩,٩١"	٢٨٣٢٣١١,١٤"	١١٠
٣٠٢٠٣٦,٣٤"	٢٨٣٢١٧٠,٩٥٢"	١٢٤	٣٠١٦٢٩,٩٢"	٢٨٣٢٣١١,١٤"	١١١
٣٠٢٠٣٦,٧٧"	٢٨٣٢١٧٠,٩٣٨"	١٢٥	٣٠١٦٢٩,٩٩"	٢٨٣٢٣١٤,٦٤"	١١٢
٣٠١٧٥٤,٦٠"	٢٨٣٢١٧٠,١١٦"	١٢٦	٣٠١٦٢٩,٩٨"	٢٨٣٢٣١٤,٦٤"	١١٣
٢٩٤٨٦٨,٣٦	١٢٣٨١٩٢٧٣٩	المساحة			
تم حساب المساحات بنظام UTM ZONE ٣٦					

(٢١)



(٢٦)

كشف إحداثيات بنظم WGS٨٤ (أبواب توشكى) (ج)					
Y	X	مسلم	Y	X	مسلم
٤٢٢٢١٤٥,٧٧	٢١٢٢٤٠,٦,٥٦	٤١	٤٢٢٢١٤٠,٤٥	٢١٢٢٤١٤,٠٧	١
٤٢٢٢١٦٨,٠٤	٢١٢٢٤١٥,٤٢	٤٢	٤٢٢٢١٢٧,٢٠	٢١٢٢٤١٩,٥٩	٢
٤٢٢٢١٩٠,٤٥	٢١٢٢٤٢٠,٤٧	٤٣	٤٢٢٢١٣٧,٢٧	٢١٢٢٤٢٩,٥٩	٣
٤٢٢٢١٦٧,١٨	٢١٢٢٤١٧,٠٢	٤٤	٤٢٢٢١٠٦,٩٢	٢١٢٢٤١٦,١٨	٤
٤٢٢٢١٢٢,٩٥	٢١٢٢٤١٩,٧٩	٤٥	٤٢٢٢١٠٩,٧٨	٢١٢٢٤٢٢,٩٦	٥
٤٢٢٢١٢٠,٢٩	٢١٢٢٤٠٧,٤٣	٤٦	٤٢٢٢١٦٦,٨٥	٢١٢٢٢٢٥,٧٨	٦
٤٢٢٢١٢٠,٥٧	٢١٢٢٤٠٦,٧٩	٤٧	٤٢٢٢١٢١,٢١	٢١٢٢٢٢١,٥٨	٧
٤٢٢٢١٠٤,٩٩	٢١٢٢٢١٤,٢٩	٤٨	٤٢٢٢١٤٦,١٦	٢١٢٢٢٤٦,٧٩	٨
٤٢٢٢١٥٠,٩٦	٢١٢٢٢٢٥,٢٦	٤٩	٤٢٢٢١٤٥,١٦	٢١٢٢٤٠٦,٢٣	٩
٤٢٢٢١٥٠,٩٦	٢١٢٢٢٢٩,١٦	٥٠	٤٢٢٢١٢٧,٩٤	٢١٢٢٤١٦,٠٢	١٠
٤٢٢٢١٤٧,٠٤	٢١٢٢٢٢٥,٥١	٥١	٤٢٢٢١٤٨,٤٠	٢١٢٢٤٢٩,٤٠	١١
٤٢٢٢١٢٤,١٨	٢١٢٢٢٠٧,٦٥	٥٢	٤٢٢٢١٤٦,٩١	٢١٢٢٤٤٤,٨٥	١٢
٤٢٢٢١٢٤,١٧	٢١٢٢٢٠٧,٦٥	٥٣	٤٢٢٢١٢٤,٤٠	٢١٢٢٤٥٧,٢١	١٣
٤٢٢٢١٢٤,١٧	٢١٢٢٢٠٢,٢٩	٥٤	٤٢٢٢١٠٥,٩٦	٢١٢٢٤٥٤,٢٢	١٤
٤٢٢٢١٢٨,٤٣	٢١٢٢٢٠٥,١٩	٥٥	٤٢٢٢٠٦,٠٤	٢١٢٢٤٢٩,٦٩	١٥
٤٢٢٢١٠٧,٧٨	٢١٢٢٢٢٢,٦٦	٥٦	٤٢٢٢٠٧,٢٥	٢١٢٢٤٢٢,٢٣	١٦
٤٢٢٢٠٦,٨٧	٢١٢٢٢٢١,٢٥	٥٧	٤٢٢٢٠٦,٠٢	٢١٢٢٤٢٨,٢٢	١٧
٤٢٢٢٠٥٨,٥٣	٢١٢٢٢١٥,٥٥	٥٨	٤٢٢٢٠٤٩,٢٥	٢١٢٢٤٢٨,١٩	١٨
٤٢٢٢٠٤١,٢٣	٢١٢٢٢١٦,٧٩	٥٩	٤٢٢٢٠٤٤,٠٠	٢١٢٢٤٢٧,٩٣	١٩
٤٢٢٢٠٥٨,١٧	٢١٢٢٢١٥,٤٩	٦٠	٤٢٢٢٠٢٢,١٧	٢١٢٢٤٠٦,٢٣	٢٠
٤٢٢٢٠٥٨,٤٢	٢١٢٢٢١٦,٢٥	٦١	٤٢٢٢٠٢٤,٧٨	٢١٢٢٤٠٦,٦٣	٢١
٤٢٢٢٠٤٩,٢٠	٢١٢٢٢١٥,٥٨	٦٢	٤٢٢٢٠٢٤,٩٣	٢١٢٢٤٠٩,٩٣	٢٢
٤٢٢٢٠٢٩,٤٤	٢١٢٢٢١٢,٤٨	٦٣	٤٢٢٢٠٠٩,٢٣	٢١٢٢٤٠٤,٤٥	٢٣
٤٢٢٢٠١٧,٢٨	٢١٢٢٢١٢,٢٥	٦٤	٤٢٢٢٠٠٥,١٢	٢١٢٢٤٠٢,٩٣	٢٤
٤٢٢٢٠٠٢,٨١	٢١٢٢٢١٢,٨١	٦٥	٤٢٢٢٠٠٧,٠٦	٢١٢٢٤١٧,٧٨	٢٥
٤٢٢٢٠٠٢,٩٩	٢١٢٢٢١٢,٤٩	٦٦	٤٢٢٢٠٠٤,٠٣	٢١٢٢٤١٦,٩٣	٢٦
٤٢٢٢٠٠٢,٢٣	٢١٢٢٢١٤,٤٤	٦٧	٤٢٢٢٠١٢,١٧	٢١٢٢٤٢٨,٥١	٢٧
٤٢٢٢٠١٠,٢٨	٢١٢٢٢٠٤,٧٩	٦٨	٤٢٢٢٠١٢,٧٨	٢١٢٢٤٢٠,٩٣	٢٨
٤٢٢٢٠٠٧,٠٧	٢١٢٢٢٠٤,٦١	٦٩	٤٢٢٢٠١٦,٢٣	٢١٢٢٤٢٨,٥٧	٢٩
٤٢٢٢٠٠٢,٩٦	٢١٢٢٢٠٩,٥٦	٨٠	٤٢٢٢٠١٦,٨٨	٢١٢٢٤٠٩,٤٥	٣٠
٤٢٢٢٠٠٢,٢٣	٢١٢٢٢٠٧,٧٨	٨١	٤٢٢٢٠١٦,٠٠	٢١٢٢٤٢٨,٩٧	٣١
٤٢٢٢٠٠٨,٠٢	٢١٢٢٢١٤,٢٧	٨٢	٤٢٢٢٠١٦,٠٥	٢١٢٢٤١٢,٧٢	٣٢
٤٢٢٢٠٢٩,٢٢	٢١٢٢٢١٤,١٦	٨٣	٤٢٢٢٠١٦,٤٩	٢١٢٢٤٢٩,٢٥	٣٣
٤٢٢٢٠٤١,٦٥	٢١٢٢٢١٦,٠٦	٨٤	٤٢٢٢٠١٠,٩٢	٢١٢٢٤٢٠,٠٥	٣٤
٤٢٢٢٠٢٥,٠٠	٢١٢٢٢١٥,٠٦	٨٥	٤٢٢٢٠١٥,١١	٢١٢٢٤٢١,٤٥	٣٥
٤٢٢٢٠٢٢,٠٠	٢١٢٢٢١٥,٠٦	٨٦	٤٢٢٢٠١٠,٥٧	٢١٢٢٤١٦,٨٣	٣٦
٤٢٢٢٠٢٤,١٤	٢١٢٢٢٠٩,٦٦	٨٧	٤٢٢٢٠٠٦,٢٣	٢١٢٢٤١٦,٩٠	٣٧
٤٢٢٢٠٠٤,٩٦	٢١٢٢٢٠٥,٢٩	٨٨	٤٢٢٢٠٢٥,٢٤	٢١٢٢٤١٢,٦٠	٣٨
٤٢٢٢٠٠٥,٠٠	٢١٢٢٢٠٥,٠١	٨٩	٤٢٢٢٠٢٥,٦١	٢١٢٢٤١٢,٩٠	٣٩
٤٢٢٢٠٠١,٢٨	٢١٢٢٢١٤,٢٨	٩٠	٤٢٢٢٠٢٤,٢٣	٢١٢٢٤٠٩,٧٠	٤٠
٤٢٢٢٠٠٦,٥٩	٢١٢٢٢١٤,٢٦	٩١	٤٢٢٢٠٢٢,٢٤	٢١٢٢٤١٦,٧٥	٤١
٤٢٢٢٠٠٦,٦١	٢١٢٢٢١٤,٢٦	٩٢	٤٢٢٢٠٢٦,١٤	٢١٢٢٤٠٩,٤٥	٤٢
٤٢٢٢٠٢٦,٦٤	٢١٢٢٢٢٢,٨١	٩٣	٤٢٢٢٠٢٤,٢٠	٢١٢٢٤٠٤,٤٣	٤٣
٤٢٢٢٠٢٤,٢٣	٢١٢٢٢١٢,٨٠	٩٤	٤٢٢٢٠٢٥,٥٥	٢١٢٢٤٠٧,٧٠	٤٤
٤٢٢٢٠٢٦,٧٩	٢١٢٢٢١٦,٩٨	٩٥	٤٢٢٢٠٢٨,٢٣	٢١٢٢٤٠٨,٤٣	٤٥
٤٢٢٢٠٢٦,٩٤	٢١٢٢٠٢٠,٧٩	٩٦	٤٢٢٢٠٢٧,٢٣	٢١٢٢٤٠٢,٩٣	٤٦
٤٢٢٢٠٢٤,٠٠	٢١٢٢٠٢٨,٢٥	٩٧	٤٢٢٢٠٠٤,٤٥	٢١٢٢٤٠٦,٦٥	٤٧
٤٢٢٢٠٢٢,٤٥	٢١٢٢٠٢٠,٥٧	٩٨	٤٢٢٢٠٠٤,٩٣	٢١٢٢٤١٦,١٩	٤٨
٤٢٢٢٠٠٧,٤٤	٢١٢٢٠٢٠,٤٥	٩٩	٤٢٢٢٠٢٥,٧٢	٢١٢٢٤٠٦,٢٠	٤٩
٤٢٢٢٠٠٩,١٠	٢١٢٢٠٢٢,٤٥	١٠٠	٤٢٢٢٠٠٤,٥٧	٢١٢٢٤٠٥,٤٣	٥٠

(٢٤)

(ح)		كشف احداثيات بنظام WGS٨٤ (أبار توشكى)			مستل	
Y	X	مستل	Y	X	مستل	
٤٢٢٢١٠٠٠,٨٨٨	٢١٢٢١٥٢,٦١	١٤٢	٢١٢٢١١١,٢١	٢١٢٢٨٠١,٦١	١٠٣	
٤٢٢٢١٠٠٠,٨٨٩	٢١٢٢١٥٢,٦١	١٤٤	٢١٢٢١١١,٢١	٢١٢٢٨٠١٢,٨٩	١٠٤	
٤٢٢٢١٠٠٠,٨٩٠	٢١٢٢١٥٢,٦١	١٤٥	٢١٢٢١١١,٢١	٢١٢٢٨٠١٣,٨٨	١٠٥	
٤٢٢٢١٠٠٠,٨٩١	٢١٢٢١٥٢,٦١	١٤٦	٢١٢٢١١١,٢١	٢١٢٢٨٠١٤,٨٧	١٠٦	
٤٢٢٢١٠٠٠,٨٩٢	٢١٢٢١٥٢,٦١	١٤٧	٢١٢٢١١١,٢١	٢١٢٢٨٠١٥,٨٦	١٠٧	
٤٢٢٢١٠٠٠,٨٩٣	٢١٢٢١٥٢,٦١	١٤٨	٢١٢٢١١١,٢١	٢١٢٢٨٠١٦,٨٥	١٠٨	
٤٢٢٢١٠٠٠,٨٩٤	٢١٢٢١٥٢,٦١	١٤٩	٢١٢٢١١١,٢١	٢١٢٢٨٠١٧,٨٤	١٠٩	
٤٢٢٢١٠٠٠,٨٩٥	٢١٢٢١٥٢,٦١	١٥٠	٢١٢٢١١١,٢١	٢١٢٢٨٠١٨,٨٣	١١٠	
٤٢٢٢١٠٠٠,٨٩٦	٢١٢٢١٥٢,٦١	١٥١	٢١٢٢١١١,٢١	٢١٢٢٨٠١٩,٨٢	١١١	
٤٢٢٢١٠٠٠,٨٩٧	٢١٢٢١٥٢,٦١	١٥٢	٢١٢٢١١١,٢١	٢١٢٢٨٠٢٠,٨١	١١٢	
٤٢٢٢١٠٠٠,٨٩٨	٢١٢٢١٥٢,٦١	١٥٣	٢١٢٢١١١,٢١	٢١٢٢٨٠٢١,٨٠	١١٣	
٤٢٢٢١٠٠٠,٨٩٩	٢١٢٢١٥٢,٦١	١٥٤	٢١٢٢١١١,٢١	٢١٢٢٨٠٢٢,٧٩	١١٤	
٤٢٢٢١٠٠٠,٩٠٠	٢١٢٢١٥٢,٦١	١٥٥	٢١٢٢١١١,٢١	٢١٢٢٨٠٢٣,٧٨	١١٥	
٤٢٢٢١٠٠٠,٩٠١	٢١٢٢١٥٢,٦١	١٥٦	٢١٢٢١١١,٢١	٢١٢٢٨٠٢٤,٧٧	١١٦	
٤٢٢٢١٠٠٠,٩٠٢	٢١٢٢١٥٢,٦١	١٥٧	٢١٢٢١١١,٢١	٢١٢٢٨٠٢٥,٧٦	١١٧	
٤٢٢٢١٠٠٠,٩٠٣	٢١٢٢١٥٢,٦١	١٥٨	٢١٢٢١١١,٢١	٢١٢٢٨٠٢٦,٧٥	١١٨	
٤٢٢٢١٠٠٠,٩٠٤	٢١٢٢١٥٢,٦١	١٥٩	٢١٢٢١١١,٢١	٢١٢٢٨٠٢٧,٧٤	١١٩	
٤٢٢٢١٠٠٠,٩٠٥	٢١٢٢١٥٢,٦١	١٦٠	٢١٢٢١١١,٢١	٢١٢٢٨٠٢٨,٧٣	١٢٠	
٤٢٢٢١٠٠٠,٩٠٦	٢١٢٢١٥٢,٦١	١٦١	٢١٢٢١١١,٢١	٢١٢٢٨٠٢٩,٧٢	١٢١	
٤٢٢٢١٠٠٠,٩٠٧	٢١٢٢١٥٢,٦١	١٦٢	٢١٢٢١١١,٢١	٢١٢٢٨٠٣٠,٧١	١٢٢	
٤٢٢٢١٠٠٠,٩٠٨	٢١٢٢١٥٢,٦١	١٦٣	٢١٢٢١١١,٢١	٢١٢٢٨٠٣١,٧٠	١٢٣	
٤٢٢٢١٠٠٠,٩٠٩	٢١٢٢١٥٢,٦١	١٦٤	٢١٢٢١١١,٢١	٢١٢٢٨٠٣٢,٦٩	١٢٤	
٤٢٢٢١٠٠٠,٩١٠	٢١٢٢١٥٢,٦١	١٦٥	٢١٢٢١١١,٢١	٢١٢٢٨٠٣٣,٦٨	١٢٥	
٤٢٢٢١٠٠٠,٩١١	٢١٢٢١٥٢,٦١	١٦٦	٢١٢٢١١١,٢١	٢١٢٢٨٠٣٤,٦٧	١٢٦	
٤٢٢٢١٠٠٠,٩١٢	٢١٢٢١٥٢,٦١	١٦٧	٢١٢٢١١١,٢١	٢١٢٢٨٠٣٥,٦٦	١٢٧	
٤٢٢٢١٠٠٠,٩١٣	٢١٢٢١٥٢,٦١	١٦٨	٢١٢٢١١١,٢١	٢١٢٢٨٠٣٦,٦٥	١٢٨	
٤٢٢٢١٠٠٠,٩١٤	٢١٢٢١٥٢,٦١	١٦٩	٢١٢٢١١١,٢١	٢١٢٢٨٠٣٧,٦٤	١٢٩	
٤٢٢٢١٠٠٠,٩١٥	٢١٢٢١٥٢,٦١	١٧٠	٢١٢٢١١١,٢١	٢١٢٢٨٠٣٨,٦٣	١٣٠	
٤٢٢٢١٠٠٠,٩١٦	٢١٢٢١٥٢,٦١	١٧١	٢١٢٢١١١,٢١	٢١٢٢٨٠٣٩,٦٢	١٣١	
٤٢٢٢١٠٠٠,٩١٧	٢١٢٢١٥٢,٦١	١٧٢	٢١٢٢١١١,٢١	٢١٢٢٨٠٤٠,٦١	١٣٢	
٤٢٢٢١٠٠٠,٩١٨	٢١٢٢١٥٢,٦١	١٧٣	٢١٢٢١١١,٢١	٢١٢٢٨٠٤١,٦٠	١٣٣	
٤٢٢٢١٠٠٠,٩١٩	٢١٢٢١٥٢,٦١	١٧٤	٢١٢٢١١١,٢١	٢١٢٢٨٠٤٢,٥٩	١٣٤	
٤٢٢٢١٠٠٠,٩٢٠	٢١٢٢١٥٢,٦١	١٧٥	٢١٢٢١١١,٢١	٢١٢٢٨٠٤٣,٥٨	١٣٥	
٤٢٢٢١٠٠٠,٩٢١	٢١٢٢١٥٢,٦١	١٧٦	٢١٢٢١١١,٢١	٢١٢٢٨٠٤٤,٥٧	١٣٦	
٤٢٢٢١٠٠٠,٩٢٢	٢١٢٢١٥٢,٦١	١٧٧	٢١٢٢١١١,٢١	٢١٢٢٨٠٤٥,٥٦	١٣٧	
٤٢٢٢١٠٠٠,٩٢٣	٢١٢٢١٥٢,٦١	١٧٨	٢١٢٢١١١,٢١	٢١٢٢٨٠٤٦,٥٥	١٣٨	
٤٢٢٢١٠٠٠,٩٢٤	٢١٢٢١٥٢,٦١	١٧٩	٢١٢٢١١١,٢١	٢١٢٢٨٠٤٧,٥٤	١٣٩	
٤٢٢٢١٠٠٠,٩٢٥	٢١٢٢١٥٢,٦١	١٨٠	٢١٢٢١١١,٢١	٢١٢٢٨٠٤٨,٥٣	١٤٠	
٤٢٢٢١٠٠٠,٩٢٦	٢١٢٢١٥٢,٦١	١٨١	٢١٢٢١١١,٢١	٢١٢٢٨٠٤٩,٥٢	١٤١	
٤٢٢٢١٠٠٠,٩٢٧	٢١٢٢١٥٢,٦١	١٨٢	٢١٢٢١١١,٢١	٢١٢٢٨٠٥٠,٥١	١٤٢	
٤٢٢٢١٠٠٠,٩٢٨	٢١٢٢١٥٢,٦١	١٨٣	٢١٢٢١١١,٢١	٢١٢٢٨٠٥١,٥٠	١٤٣	
٤٢٢٢١٠٠٠,٩٢٩	٢١٢٢١٥٢,٦١	١٨٤	٢١٢٢١١١,٢١	٢١٢٢٨٠٥٢,٤٩	١٤٤	
٤٢٢٢١٠٠٠,٩٣٠	٢١٢٢١٥٢,٦١	١٨٥	٢١٢٢١١١,٢١	٢١٢٢٨٠٥٣,٤٨	١٤٥	

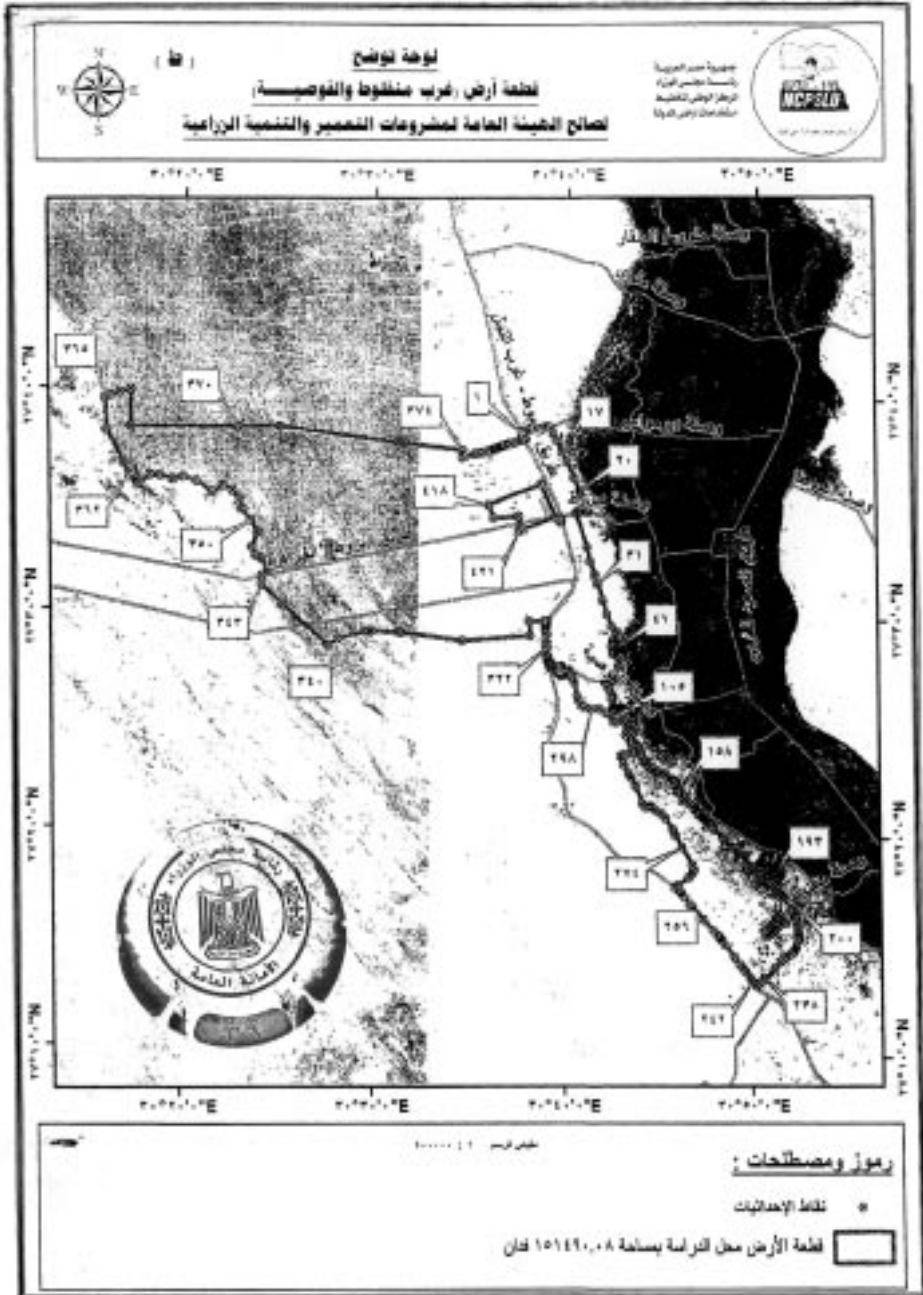
٣٣١٩٢,١٩ كان تقريباً

١٣٩٤٣٤٨٥

المساحة


تم حساب المساحات بنظام UTM ZONE ٣٦

( ٢٤ )





(٦٦)

 كشف إحداثيات بنظام WGS ٨٤ ( غرب منقووظ والقوسية ) ( ط )					
Y	X	مستقل	Y	X	مستقل
٢٧٢٢٢٣٨,٤١٠	٢٠٢٤٢٣٤,٧٧٠	١٤١	٢٧٢٢٢٣٩,١٨٠	٢٠٢٤٢٣٤,٤١٠	١٤١
٢٧٢٢٢٣٩,٤٢٠	٢٠٢٤٢٣٤,١٢٠	١٤٢	٢٧٢٢٢٣٩,٢٢٠	٢٠٢٤٢٣٤,٧٦٠	١٤٢
٢٧٢٢٢٣٩,٤٦٠	٢٠٢٤٢٣٤,١٦٠	١٤٣	٢٧٢٢٢٣٩,٢٦٠	٢٠٢٤٢٣٤,٨٠٠	١٤٣
٢٧٢٢٢٣٩,٥٠٠	٢٠٢٤٢٣٤,٢٠٠	١٤٤	٢٧٢٢٢٣٩,٣٠٠	٢٠٢٤٢٣٤,٨٤٠	١٤٤
٢٧٢٢٢٣٩,٥٤٠	٢٠٢٤٢٣٤,٢٤٠	١٤٥	٢٧٢٢٢٣٩,٣٤٠	٢٠٢٤٢٣٤,٨٨٠	١٤٥
٢٧٢٢٢٣٩,٥٨٠	٢٠٢٤٢٣٤,٢٨٠	١٤٦	٢٧٢٢٢٣٩,٣٨٠	٢٠٢٤٢٣٤,٩٢٠	١٤٦
٢٧٢٢٢٣٩,٦٢٠	٢٠٢٤٢٣٤,٣٢٠	١٤٧	٢٧٢٢٢٣٩,٤٢٠	٢٠٢٤٢٣٤,٩٦٠	١٤٧
٢٧٢٢٢٣٩,٦٦٠	٢٠٢٤٢٣٤,٣٦٠	١٤٨	٢٧٢٢٢٣٩,٤٦٠	٢٠٢٤٢٣٤,١٠٠٠	١٤٨
٢٧٢٢٢٣٩,٧٠٠	٢٠٢٤٢٣٤,٤٠٠	١٤٩	٢٧٢٢٢٣٩,٥٠٠	٢٠٢٤٢٣٤,١٠٤٠	١٤٩
٢٧٢٢٢٣٩,٧٤٠	٢٠٢٤٢٣٤,٤٤٠	١٥٠	٢٧٢٢٢٣٩,٥٤٠	٢٠٢٤٢٣٤,١٠٨٠	١٥٠
٢٧٢٢٢٣٩,٧٨٠	٢٠٢٤٢٣٤,٤٨٠	١٥١	٢٧٢٢٢٣٩,٥٨٠	٢٠٢٤٢٣٤,١١٢٠	١٥١
٢٧٢٢٢٣٩,٨٢٠	٢٠٢٤٢٣٤,٥٢٠	١٥٢	٢٧٢٢٢٣٩,٦٢٠	٢٠٢٤٢٣٤,١١٦٠	١٥٢
٢٧٢٢٢٣٩,٨٦٠	٢٠٢٤٢٣٤,٥٦٠	١٥٣	٢٧٢٢٢٣٩,٦٦٠	٢٠٢٤٢٣٤,١٢٠٠	١٥٣
٢٧٢٢٢٣٩,٩٠٠	٢٠٢٤٢٣٤,٦٠٠	١٥٤	٢٧٢٢٢٣٩,٧٠٠	٢٠٢٤٢٣٤,١٢٤٠	١٥٤
٢٧٢٢٢٣٩,٩٤٠	٢٠٢٤٢٣٤,٦٤٠	١٥٥	٢٧٢٢٢٣٩,٧٤٠	٢٠٢٤٢٣٤,١٢٨٠	١٥٥
٢٧٢٢٢٣٩,٩٨٠	٢٠٢٤٢٣٤,٦٨٠	١٥٦	٢٧٢٢٢٣٩,٧٨٠	٢٠٢٤٢٣٤,١٣٢٠	١٥٦
٢٧٢٢٢٣٩,١٠٠٠	٢٠٢٤٢٣٤,٧٢٠	١٥٧	٢٧٢٢٢٣٩,٨٢٠	٢٠٢٤٢٣٤,١٣٦٠	١٥٧
٢٧٢٢٢٣٩,١٠٤٠	٢٠٢٤٢٣٤,٧٦٠	١٥٨	٢٧٢٢٢٣٩,٨٦٠	٢٠٢٤٢٣٤,١٤٠٠	١٥٨
٢٧٢٢٢٣٩,١٠٨٠	٢٠٢٤٢٣٤,٨٠٠	١٥٩	٢٧٢٢٢٣٩,٩٠٠	٢٠٢٤٢٣٤,١٤٤٠	١٥٩
٢٧٢٢٢٣٩,١١٢٠	٢٠٢٤٢٣٤,٨٤٠	١٦٠	٢٧٢٢٢٣٩,٩٤٠	٢٠٢٤٢٣٤,١٤٨٠	١٦٠
٢٧٢٢٢٣٩,١١٦٠	٢٠٢٤٢٣٤,٨٨٠	١٦١	٢٧٢٢٢٣٩,٩٨٠	٢٠٢٤٢٣٤,١٥٢٠	١٦١
٢٧٢٢٢٣٩,١٢٠٠	٢٠٢٤٢٣٤,٩٢٠	١٦٢	٢٧٢٢٢٣٩,١٠٠٠	٢٠٢٤٢٣٤,١٥٦٠	١٦٢
٢٧٢٢٢٣٩,١٢٤٠	٢٠٢٤٢٣٤,٩٦٠	١٦٣	٢٧٢٢٢٣٩,١٠٤٠	٢٠٢٤٢٣٤,١٦٠٠	١٦٣
٢٧٢٢٢٣٩,١٢٨٠	٢٠٢٤٢٣٤,١٠٠٠	١٦٤	٢٧٢٢٢٣٩,١٠٨٠	٢٠٢٤٢٣٤,١٦٤٠	١٦٤
٢٧٢٢٢٣٩,١٣٢٠	٢٠٢٤٢٣٤,١٠٤٠	١٦٥	٢٧٢٢٢٣٩,١١٢٠	٢٠٢٤٢٣٤,١٦٨٠	١٦٥
٢٧٢٢٢٣٩,١٣٦٠	٢٠٢٤٢٣٤,١٠٨٠	١٦٦	٢٧٢٢٢٣٩,١١٦٠	٢٠٢٤٢٣٤,١٧٢٠	١٦٦
٢٧٢٢٢٣٩,١٤٠٠	٢٠٢٤٢٣٤,١١٢٠	١٦٧	٢٧٢٢٢٣٩,١٢٠٠	٢٠٢٤٢٣٤,١٧٦٠	١٦٧
٢٧٢٢٢٣٩,١٤٤٠	٢٠٢٤٢٣٤,١١٦٠	١٦٨	٢٧٢٢٢٣٩,١٢٤٠	٢٠٢٤٢٣٤,١٨٠٠	١٦٨
٢٧٢٢٢٣٩,١٤٨٠	٢٠٢٤٢٣٤,١٢٠٠	١٦٩	٢٧٢٢٢٣٩,١٢٨٠	٢٠٢٤٢٣٤,١٨٤٠	١٦٩
٢٧٢٢٢٣٩,١٥٢٠	٢٠٢٤٢٣٤,١٢٤٠	١٧٠	٢٧٢٢٢٣٩,١٣٢٠	٢٠٢٤٢٣٤,١٨٨٠	١٧٠
٢٧٢٢٢٣٩,١٥٦٠	٢٠٢٤٢٣٤,١٢٨٠	١٧١	٢٧٢٢٢٣٩,١٣٦٠	٢٠٢٤٢٣٤,١٩٢٠	١٧١
٢٧٢٢٢٣٩,١٦٠٠	٢٠٢٤٢٣٤,١٣٢٠	١٧٢	٢٧٢٢٢٣٩,١٤٠٠	٢٠٢٤٢٣٤,١٩٦٠	١٧٢
٢٧٢٢٢٣٩,١٦٤٠	٢٠٢٤٢٣٤,١٣٦٠	١٧٣	٢٧٢٢٢٣٩,١٤٤٠	٢٠٢٤٢٣٤,٢٠٠٠	١٧٣
٢٧٢٢٢٣٩,١٦٨٠	٢٠٢٤٢٣٤,١٤٠٠	١٧٤	٢٧٢٢٢٣٩,١٤٨٠	٢٠٢٤٢٣٤,٢٠٤٠	١٧٤
٢٧٢٢٢٣٩,١٧٢٠	٢٠٢٤٢٣٤,١٤٤٠	١٧٥	٢٧٢٢٢٣٩,١٥٢٠	٢٠٢٤٢٣٤,٢٠٨٠	١٧٥
٢٧٢٢٢٣٩,١٧٦٠	٢٠٢٤٢٣٤,١٤٨٠	١٧٦	٢٧٢٢٢٣٩,١٥٦٠	٢٠٢٤٢٣٤,٢١٢٠	١٧٦
٢٧٢٢٢٣٩,١٨٠٠	٢٠٢٤٢٣٤,١٥٢٠	١٧٧	٢٧٢٢٢٣٩,١٦٠٠	٢٠٢٤٢٣٤,٢١٦٠	١٧٧
٢٧٢٢٢٣٩,١٨٤٠	٢٠٢٤٢٣٤,١٥٦٠	١٧٨	٢٧٢٢٢٣٩,١٦٤٠	٢٠٢٤٢٣٤,٢٢٠٠	١٧٨
٢٧٢٢٢٣٩,١٨٨٠	٢٠٢٤٢٣٤,١٦٠٠	١٧٩	٢٧٢٢٢٣٩,١٦٨٠	٢٠٢٤٢٣٤,٢٢٤٠	١٧٩
٢٧٢٢٢٣٩,١٩٢٠	٢٠٢٤٢٣٤,١٦٤٠	١٨٠	٢٧٢٢٢٣٩,١٩٢٠	٢٠٢٤٢٣٤,٢٢٨٠	١٨٠
٢٧٢٢٢٣٩,١٩٦٠	٢٠٢٤٢٣٤,١٦٨٠	١٨١	٢٧٢٢٢٣٩,١٩٦٠	٢٠٢٤٢٣٤,٢٣٢٠	١٨١
٢٧٢٢٢٣٩,٢٠٠٠	٢٠٢٤٢٣٤,١٧٢٠	١٨٢	٢٧٢٢٢٣٩,٢٠٠٠	٢٠٢٤٢٣٤,٢٣٦٠	١٨٢
٢٧٢٢٢٣٩,٢٠٤٠	٢٠٢٤٢٣٤,١٧٦٠	١٨٣	٢٧٢٢٢٣٩,٢٠٤٠	٢٠٢٤٢٣٤,٢٤٠٠	١٨٣
٢٧٢٢٢٣٩,٢٠٨٠	٢٠٢٤٢٣٤,١٨٠٠	١٨٤	٢٧٢٢٢٣٩,٢٠٨٠	٢٠٢٤٢٣٤,٢٤٤٠	١٨٤
٢٧٢٢٢٣٩,٢١٢٠	٢٠٢٤٢٣٤,١٨٤٠	١٨٥	٢٧٢٢٢٣٩,٢١٢٠	٢٠٢٤٢٣٤,٢٤٨٠	١٨٥
٢٧٢٢٢٣٩,٢١٦٠	٢٠٢٤٢٣٤,١٨٨٠	١٨٦	٢٧٢٢٢٣٩,٢١٦٠	٢٠٢٤٢٣٤,٢٥٢٠	١٨٦
٢٧٢٢٢٣٩,٢٢٠٠	٢٠٢٤٢٣٤,١٩٢٠	١٨٧	٢٧٢٢٢٣٩,٢٢٠٠	٢٠٢٤٢٣٤,٢٥٦٠	١٨٧
٢٧٢٢٢٣٩,٢٢٤٠	٢٠٢٤٢٣٤,١٩٦٠	١٨٨	٢٧٢٢٢٣٩,٢٢٤٠	٢٠٢٤٢٣٤,٢٦٠٠	١٨٨
٢٧٢٢٢٣٩,٢٢٨٠	٢٠٢٤٢٣٤,٢٠٠٠	١٨٩	٢٧٢٢٢٣٩,٢٢٨٠	٢٠٢٤٢٣٤,٢٦٤٠	١٨٩
٢٧٢٢٢٣٩,٢٣٢٠	٢٠٢٤٢٣٤,٢٠٤٠	١٩٠	٢٧٢٢٢٣٩,٢٣٢٠	٢٠٢٤٢٣٤,٢٦٨٠	١٩٠
٢٧٢٢٢٣٩,٢٣٦٠	٢٠٢٤٢٣٤,٢٠٨٠	١٩١	٢٧٢٢٢٣٩,٢٣٦٠	٢٠٢٤٢٣٤,٢٧٢٠	١٩١
٢٧٢٢٢٣٩,٢٤٠٠	٢٠٢٤٢٣٤,٢١٢٠	١٩٢	٢٧٢٢٢٣٩,٢٤٠٠	٢٠٢٤٢٣٤,٢٧٦٠	١٩٢
٢٧٢٢٢٣٩,٢٤٤٠	٢٠٢٤٢٣٤,٢١٦٠	١٩٣	٢٧٢٢٢٣٩,٢٤٤٠	٢٠٢٤٢٣٤,٢٨٠٠	١٩٣
٢٧٢٢٢٣٩,٢٤٨٠	٢٠٢٤٢٣٤,٢٢٠٠	١٩٤	٢٧٢٢٢٣٩,٢٤٨٠	٢٠٢٤٢٣٤,٢٨٤٠	١٩٤
٢٧٢٢٢٣٩,٢٥٢٠	٢٠٢٤٢٣٤,٢٢٤٠	١٩٥	٢٧٢٢٢٣٩,٢٥٢٠	٢٠٢٤٢٣٤,٢٨٨٠	١٩٥
٢٧٢٢٢٣٩,٢٥٦٠	٢٠٢٤٢٣٤,٢٢٨٠	١٩٦	٢٧٢٢٢٣٩,٢٥٦٠	٢٠٢٤٢٣٤,٢٩٢٠	١٩٦
٢٧٢٢٢٣٩,٢٦٠٠	٢٠٢٤٢٣٤,٢٣٢٠	١٩٧	٢٧٢٢٢٣٩,٢٦٠٠	٢٠٢٤٢٣٤,٢٩٦٠	١٩٧
٢٧٢٢٢٣٩,٢٦٤٠	٢٠٢٤٢٣٤,٢٣٦٠	١٩٨	٢٧٢٢٢٣٩,٢٦٤٠	٢٠٢٤٢٣٤,٣٠٠٠	١٩٨
٢٧٢٢٢٣٩,٢٦٨٠	٢٠٢٤٢٣٤,٢٤٠٠	١٩٩	٢٧٢٢٢٣٩,٢٦٨٠	٢٠٢٤٢٣٤,٣٠٤٠	١٩٩
٢٧٢٢٢٣٩,٢٧٢٠	٢٠٢٤٢٣٤,٢٤٤٠	٢٠٠	٢٧٢٢٢٣٩,٢٧٢٠	٢٠٢٤٢٣٤,٣٠٨٠	٢٠٠







(٢٦)

كشف إحداثيات بنظام WGS ٨٤ ( غرب منقلوط والقوسية ) ( ط )					
Y	X	مساحة	Y	X	مساحة
٢٧٦١٥٦٤٠,٢٠"	٢٠٥٠٣٢٤,٤٢"	٤٢٥	٢٧٦٣٢٦٤,٢٠"	٢٠٥٣١٤٦,٧٣"	٤٠٦
٢٧٦١٥٦٢٥,٧٧"	٢٠٥٠٣٢٤,٤٤"	٤٢٦	٢٧٦٣٢٦٤,٧٩"	٢٠٥٣١٤٧,٣٧"	٤٠٧
٢٧٦١٥٦٣٢,٨٩"	٢٠٥٠٣٢٤,٠٨"	٤٢٧	٢٧٦٣٢٦٤,٠٦"	٢٠٥٣١٥٤,٩٥"	٤٠٨
٢٧٦١٥٦٣٧,٨٦"	٢٠٥٠٣٢٤,٥٣"	٤٢٨	٢٧٦٣٢٦٤,١٠"	٢٠٥٣١٥٩,٠٦"	٤٠٩
٢٧٦١٥٦٤٧,١٦"	٢٠٥٠٣٢٤,١٣"	٤٢٩	٢٧٦٣٢٦٤,٥٧"	٢٠٥٣١٦٠,٨٢"	٤١٠
٢٧٦١٥٦٥٤,٠٦"	٢٠٥٠٣٢٤,٣٨"	٤٣٠	٢٧٦٣٢٦٥٣,١٥"	٢٠٥٣١٦٥,٢٨"	٤١١
٢٧٦١٦٠٤,٨٩"	٢٠٥٠٣٢٤,٣٨"	٤٣١	٢٧٦٣٢٦٥٨,١٥"	٢٠٥٣١٦٩,٨٥"	٤١٢
٢٧٦١٦٢٢,٨٠"	٢٠٥٠٣٢٤,٩٠"	٤٣٢	٢٧٦٣٢٦٦,٤٨"	٢٠٥٣١٦٩,٧١"	٤١٣
٢٧٦١٦١٢,٨٦"	٢٠٥٠٣٢٤,٨٠"	٤٣٣	٢٧٦٣٢٦٦,٤٥"	٢٠٥٣١٦٨,٨٤"	٤١٤
٢٧٦١٦٠٩,٤٦"	٢٠٥٠٣٢٤,٥٦"	٤٣٤	٢٧٦٣٢٦٦,٣٠"	٢٠٥٣١٦٨,٣٧"	٤١٥
٢٧٦١٥٦٥٩,٣٤"	٢٠٥٠٣٢٤,٣٠"	٤٣٥	٢٧٦٣٢٦٦,٧٣"	٢٠٥٣١٤٤,٢٦"	٤١٦
٢٧٦١٥٦٥٠,٧٠"	٢٠٥٠٣٢٤,٧٠"	٤٣٦	٢٧٦٣٢٦٦,٢٦"	٢٠٥٣١٤٨,٩٣"	٤١٧
٢٧٦١٥٦٤٣,٥٦"	٢٠٥٠٣٢٤,٥٦"	٤٣٧	٢٧٦٣٢٦٦,١٥"	٢٠٥٣١٤٧,٤٦"	٤١٨
٢٧٦١٥٦٤٠,٢٠"	٢٠٥٠٣٢٤,٤٢"	٤٣٨	٢٧٦٣٢٦٦,٥٩"	٢٠٥٣١٤٣,٤٩"	٤١٩
٢٧٦٢٤٦٥,٢٧"	٢٠٥٠٣٢٨,١٦"	٤٣٩	٢٧٦٣٢٦٦,١٥"	٢٠٥٣١٤٦,٩٥"	٤٢٠
٢٧٦٢٤٦٥,٤٦"	٢٠٥٠٣٢٨,٧٢"	٤٤٠	٢٧٦٣٢٦٧,٩٥"	٢٠٥٣١٣٩,٦٦"	٤٢١
٢٧٦٢٤٦٥٥,٩٧"	٢٠٥٠٣٢٤,١٨"	٤٤١	٢٧٦٣٢٦٧,٤٣"	٢٠٥٣١٣٩,٨٠"	٤٢٢
٢٧٦٢٤٦٥٠,٨٦"	٢٠٥٠٣٢٤,٥٤"	٤٤٢	٢٧٦٣٢٦٧,٩٣"	٢٠٥٣١٤٩,٧٣"	٤٢٣
٢٧٦٢٤٦٥٠,٢٧"	٢٠٥٠٣٢٨,١٦"	٤٤٣	٢٧٦٣٢٦٧,٦٥"	٢٠٥٣١٠٧,٢٠"	٤٢٤
٢٧٦٢٤٦٢٢,٣٨"	٢٠٥٢٩٣٤,٥٨"	٤٤٤	٢٧٦٣٢٦٧,١٨"	٢٠٥٣١٢٩,٧٦"	٤٢٥
٢٧٦٢٤٦١٧,٧٦"	٢٠٥٢٩٣٦,٦٥"	٤٤٥	٢٧٦٣٢٦٧,٤٣"	٢٠٥٣١٢٩,٨٠"	٤٢٦
٢٧٦٢٤٦١٨,٩٨"	٢٠٥٢٩٤٠,٤٣"	٤٤٦	٢٧٦٣٢٦٥٥,٧٠"	٢٠٥٣١٤٦,١٧"	٤٢٦
٢٧٦٢٤٦٢٤,٦٠"	٢٠٥٢٩٣٨,٥٩"	٤٤٧	٢٧٦٢٤٦٤,٧٩"	٢٠٥٣١٤٠,٧٣"	٤٢٧
٢٧٦٢٤٦٢٢,٣٨"	٢٠٥٢٩٣٤,٥٨"	٤٤٨	٢٧٦٢٦٠,١,٤٣"	٢٠٥٣١٣٧,٨٠"	٤٢٨
١٥٦٤٩٠,٠٨	٢٠٥٢٩٣٨,٥٩		المساحة		
تم حساب المساحة بنظام UTM ZONE ٣٦					